Tribunal Supremo de Elecciones
PILAR DE LA DEMOCRACIA

CÓMPUTO DE VOTOS Y DECLARATORIAS DE ELECCIÓN

ELECCIONES NACIONALES 2022
TRIBUNAL SUPREMO DE ELECCIONES

REPÚBLICA DE COSTA RICA, SAN JOSÉ, 2022

REPÚBLICA DE COSTA RICA

TRIBUNAL SUPREMO DE ELECCIONES

CÓMPUTO DE VOTOS Y DECLARATORIAS DE ELECCIÓN 2022

PRESIDENCIA, VICEPRESIDENCIAS,
DIPUTACIONES A LA ASAMBLEA LEGISLATIVA

TRIBUNAL SUPREMO DE ELECCIONES
APARTADO 2163-1000.
San José, Costa Rica
(Sitio web: www.tse.go.cr)

324.65 Costa Rica. Tribunal Supremo de Elecciones. Dirección Ejecutiva. Unidad de Estadística.
C8373c Cómputo de votos y declaratorias de elección febrero y abril de 2022 : Presidente, Vicepresidencias y Diputados a la Asamblea Legislativa / Tribunal Supremo de Elecciones. Dirección Ejecutiva. Unidad de Estadística. -- Primera edición. -- San José, Costa Rica : Tribunal Supremo de Elecciones, 2022.
1 recurso en línea : 433 páginas archivo de texto ; cuadros, gráficos, mapas

ISBN 978-9930-521-64-9

1. Sufragio. 2. Cómputo de votos. 3. Comportamiento del voto. 4. Elecciones presidenciales. 5. Elecciones de diputados. 6. Adjudicación de plazas. 7. Declaratoria de elección. I. Título.

CDOC-IFED

Elaborado por: Unidad de Estadística.
Tel: 2287-5555 extensiones 3447, 3447 y 3455
email: dejecutiva@tse.go.cr

Distribución y canje: Centro de Documentación IFED.
Tel: 2287-5582 fax: 2287-5557
email: bibliotecatse@tse.go.cr

Cómputo de votos y declaratorias de elección febrero y abril de 2022: Presidente, Vicepresidencias y Diputados a la Asamblea Legislativa del Tribunal Supremo de Elecciones de Costa Rica se encuentra bajo una licencia Creative Commons Reconocimiento-NoComercial-CompartirIgual 4.0 Internacional License. Creado a partir de la obra en www.tse.go.cr.

CONTENIDO

Magistrados Propietarios y Suplentes		**6**
Presentación		**9**
Índice de cuadros, gráficos y mapas		**10**
Introducción		**16**
Aspectos Generales		**18**
	El Sistema Electoral de Costa Rica	19
	Proceso Electoral 2022	19
	Elección del 6 de febrero (primera vuelta)	19
	Elección del 3 de abril (segunda vuelta)	20
	Variaciones en las juntas electorales después de cierre del padrón	20
	Convocatoria General a Elecciones	21
Capítulo I	**Elecciones para Presidencia y Vicepresidencias (primera vuelta)**	**24**
	Resultados por partido (estadísticas)	25
	Resolución de orden para la celebración de una segunda votación para elegir Presidencia y Vicepresidencias	141

Capítulo II	**Elecciones para Diputaciones**	145
	Resultados por partido (estadísticas)	146
	Declaratoria de elección de Diputados y Diputadas a la Asamblea Legislativa	266
Capítulo III	**Elecciones para Presidencia y Vicepresidencia (segunda ronda)**	**283**
	Resultados por partido (estadísticas)	284
	Declaratoria de elección Presidente y Vicepresidentes de la República	474
Capítulo IV	**Candidaturas**	**479**
	Cuadros de Composición General de las papeletas	480
	Cuadros de Candidaturas electas (Diputaciones)	489
Capítulo V	**Zonas especiales**	**501**
	Hogares de Larga Estancia (Hogares de ancianos)	502
	Centros de Atención Institucional (Centros Penitenciarios)	504
	Centros de salud mental	507
	Zonas indígenas	508
Capítulo VI	**Quiebre de voto**	**523**
	Indicador de quiebre de voto	524
	Porcentaje de electores/as que cambiaron de partido	528

TRIBUNAL SUPREMO DE ELECCIONES

Señoras y Señores Magistrados Propietarios

Eugenia María Zamora Chavarría, Presidenta
Max Alberto Esquivel Faerron, Vicepresidente
Zetty María Bou Valverde
Luz de los Ángeles Retana Chinchilla
Hugo Picado León

MAGISTRADOS SUPLENTES DEL TRIBUNAL SUPREMO DE ELECCIONES

(Período Eleccionario, artículo 100 Constitución Política)

Fernando Del Castillo Riggioni

Mary Anne Mannix Arnold

Luis Diego Brenes Villalobos

MISIÓN

"Impartir justicia electoral, organizar y arbitrar procesos electorales transparentes y confiables, capaces por ello de sustentar la convivencia democrática, así como prestar los servicios de registración civil e identificación de los costarricenses."

VISIÓN

"Ser un organismo electoral líder de Latinoamérica, tanto por su solvencia técnica como por su capacidad de promover cultura democrática".

PRESENTACIÓN

El Tribunal Supremo de Elecciones se complace en presentar esta publicación, que incluye el cómputo de votos y declaratorias de elección para la Presidencia y las Vicepresidencias de la República (primera y segunda ronda electoral), así como de las Diputaciones a la Asamblea Legislativa, para el periodo 2022 - 2026.

Esta publicación forma parte de los esfuerzos institucionales por garantizar la transparencia en los procesos electorales; la información que se presenta en este documento incluye la votación recibida por cada partido político, con el desglose entre votos válidos, blancos y nulos; además, se encuentra organizada considerando las divisiones territoriales administrativa y electoral.

De igual manera, con el fin de proporcionar elementos que simplifiquen el análisis del panorama electoral, se muestran gráficos y mapas estadísticos con información relevante de este proceso electoral; así como un capítulo sobre las candidaturas con énfasis en la inscripción y elección de las personas por sexo, cargo y edad.

Adicionalmente, se incluyen cuadros con los resultados electorales por centro de votación para los referidos procesos, así como un capítulo con los resultados de la votación en distritos electorales donde el Tribunal ha hecho diversas gestiones para facilitar el acceso al ejercicio del sufragio debido a sus características especiales, a saber: centros de atención institucional, hogares de larga estancia, zonas indígenas y centros de salud mental. Aunado a lo anterior, se incorpora un capítulo con indicadores sobre el quiebre del voto entre presidencia y diputaciones.

Esperamos que esta publicación sea una fuente útil de información para los y las dirigentes y militantes de los partidos políticos, estudiantes, investigadores y usuarios y usuarias en general, que deseen profundizar en el análisis de las estadísticas electorales y, de esa manera, propiciar el fortalecimiento de nuestro sistema democrático.

San José, julio de 2022



Eugenia María Zamora Chavarría
PRESIDENTA

INDICE DE CUADROS, GRÁFICOS Y MAPAS

Página

CAPÍTULO I ELECCIONES PARA PRESIDENCIA Y VICEPRESIDENCIAS (PRIMERA RONDA)

CUADRO 1.1 COSTA RICA: JUNTAS, ELECTORADO, VOTOS POR PARTIDO, NULOS, BLANCOS Y ABSTENCIONISMO, PARA PRESIDENCIA Y VICEPRESIDENCIAS DE LA REPÚBLICA, POR PROVINCIA Y EXTRANJERO, ELECCIONES 6 DE FEBRERO 2022 25

GRÁFICO 1.1 COSTA RICA: PORCENTAJE DE VOTOS VÁLIDOS, PARA PRESIDENCIA Y VICEPRESIDENCIAS DE LA REPÚBLICA, SEGÚN PARTIDO POLÍTICO, ELECCIONES 6 DE FEBRERO 2022 27

CUADRO 1.2 COSTA RICA: JUNTAS, ELECTORADO, PARTICIPACIÓN, VOTOS POR PARTIDO, NULOS, BLANCOS Y ABSTENCIONISMO, PARA PRESIDENCIA Y VICEPRESIDENCIAS DE LA REPÚBLICA, SEGÚN PROVINCIA, CANTÓN Y EXTRANJERO, ELECCIONES 6 DE FEBRERO 2022 25

CUADRO 1.3 SAN JOSÉ: JUNTAS, ELECTORADO, PARTICIPACIÓN, VOTOS POR PARTIDO, NULOS, BLANCOS Y ABSTENCIONISMO, PARA PRESIDENCIA Y VICEPRESIDENCIAS DE LA REPÚBLICA, SEGÚN CANTÓN Y DISTRITO ADMINISTRATIVO, ELECCIONES 6 DE FEBRERO 2022 27

CUADRO 1.4 ALAJUELA: JUNTAS, ELECTORADO, PARTICIPACIÓN, VOTOS POR PARTIDO, NULOS, BLANCOS Y ABSTENCIONISMO, PARA PRESIDENCIA Y VICEPRESIDENCIAS DE LA REPÚBLICA, SEGÚN CANTÓN Y DISTRITO ADMINISTRATIVO, ELECCIONES 6 DE FEBRERO 2022 33

CUADRO 1.5 CARTAGO: JUNTAS, ELECTORADO, PARTICIPACIÓN, VOTOS POR PARTIDO, NULOS, BLANCOS Y ABSTENCIONISMO, PARA PRESIDENCIA Y VICEPRESIDENCIAS DE LA REPÚBLICA, SEGÚN CANTÓN Y DISTRITO ADMINISTRATIVO, ELECCIONES 6 DE FEBRERO 2022 37

CUADRO 1.6 HEREDIA: JUNTAS, ELECTORADO, PARTICIPACIÓN, VOTOS POR PARTIDO, NULOS, BLANCOS Y ABSTENCIONISMO, PARA PRESIDENCIA Y VICEPRESIDENCIAS DE LA REPÚBLICA, SEGÚN CANTÓN Y DISTRITO ADMINISTRATIVO, ELECCIONES 6 DE FEBRERO 2022 39

CUADRO 1.7 GUANACASTE: JUNTAS, ELECTORADO, PARTICIPACIÓN, VOTOS POR PARTIDO, NULOS, BLANCOS Y ABSTENCIONISMO, PARA PRESIDENCIA Y VICEPRESIDENCIAS DE LA REPÚBLICA, SEGÚN CANTÓN Y DISTRITO ADMINISTRATIVO, ELECCIONES 6 DE FEBRERO 2022 41

CUADRO 1.8 PUNTARENAS: JUNTAS, ELECTORADO, PARTICIPACIÓN, VOTOS POR PARTIDO, NULOS, BLANCOS Y ABSTENCIONISMO, PARA PRESIDENCIA Y VICEPRESIDENCIAS DE LA REPÚBLICA, SEGÚN CANTÓN Y DISTRITO ADMINISTRATIVO, ELECCIONES 6 DE FEBRERO 2022 43

CUADRO 1.9 LIMÓN: JUNTAS, ELECTORADO, PARTICIPACIÓN, VOTOS POR PARTIDO, NULOS, BLANCOS Y ABSTENCIONISMO, PARA PRESIDENCIA Y VICEPRESIDENCIAS DE LA REPÚBLICA, SEGÚN CANTÓN Y DISTRITO ADMINISTRATIVO, ELECCIONES 6 DE FEBRERO 2022 45

CUADRO 1.10 EXTRANJERO: JUNTAS, ELECTORADO, PARTICIPACIÓN, VOTOS POR PARTIDO, NULOS, BLANCOS Y ABSTENCIONISMO, PARA PRESIDENCIA Y VICEPRESIDENCIAS DE LA REPÚBLICA, SEGÚN CANTÓN Y DISTRITO ADMINISTRATIVO, ELECCIONES 6 DE FEBRERO 2022 47

MAPA 1.1 COSTA RICA: PARTIDO GANADOR PARA PRESIDENCIA Y VICEPRESIDENCIAS DE LA REPÚBLICA, SEGÚN DISTRITO ADMINISTRATIVO, ELECCIONES 6 DE FEBRERO 2022 48

MAPA 1.2 COSTA RICA: PARTICIPACIÓN PARA PRESIDENCIA Y VICEPRESIDENCIAS DE LA REPÚBLICA, SEGÚN DISTRITO ADMINISTRATIVO, ELECCIONES 6 DE FEBRERO 2022 49

MAPA 1.3 COSTA RICA: ABSTENCIONISMO PARA PRESIDENCIA Y VICEPRESIDENCIAS DE LA REPÚBLICA, SEGÚN DISTRITO ADMINISTRATIVO, ELECCIONES 6 DE FEBRERO 2022 50

CUADRO 1.11 SAN JOSÉ: JUNTAS, ELECTORADO, PARTICIPACIÓN, VOTOS POR PARTIDO, NULOS, BLANCOS Y ABSTENCIONISMO, PARA PRESIDENCIA Y VICEPRESIDENCIAS DE LA REPÚBLICA, SEGÚN CANTÓN, DISTRITO ADMINISTRATIVO Y DISTRITO ELECTORAL, ELECCIONES 6 DE FEBRERO 2022 51

CUADRO 1.12 ALAJUELA: JUNTAS, ELECTORADO, PARTICIPACIÓN, VOTOS POR PARTIDO, NULOS, BLANCOS Y ABSTENCIONISMO, PARA PRESIDENCIA Y VICEPRESIDENCIAS DE LA REPÚBLICA, SEGÚN CANTÓN, DISTRITO ADMINISTRATIVO Y DISTRITO ELECTORAL, ELECCIONES 6 DE FEBRERO 2022 63

CUADRO 1.13 CARTAGO: JUNTAS, ELECTORADO, PARTICIPACIÓN, VOTOS POR PARTIDO, NULOS, BLANCOS Y ABSTENCIONISMO, PARA PRESIDENCIA Y VICEPRESIDENCIAS DE LA REPÚBLICA, SEGÚN CANTÓN, DISTRITO ADMINISTRATIVO Y DISTRITO ELECTORAL, ELECCIONES 6 DE FEBRERO 2022 73

CUADRO 1.14 HEREDIA: JUNTAS, ELECTORADO, PARTICIPACIÓN, VOTOS POR PARTIDO, NULOS, BLANCOS Y ABSTENCIONISMO, PARA PRESIDENCIA Y VICEPRESIDENCIAS DE LA REPÚBLICA, SEGÚN CANTÓN, DISTRITO ADMINISTRATIVO Y DISTRITO ELECTORAL, ELECCIONES 6 DE FEBRERO 2022 78

CUADRO 1.15 GUANACASTE: JUNTAS, ELECTORADO, PARTICIPACIÓN, VOTOS POR PARTIDO, NULOS, BLANCOS Y ABSTENCIONISMO, PARA PRESIDENCIA Y VICEPRESIDENCIAS DE LA REPÚBLICA, SEGÚN CANTÓN, DISTRITO ADMINISTRATIVO Y DISTRITO ELECTORAL, ELECCIONES 6 DE FEBRERO 2022 82

CUADRO 1.16 PUNTARENAS: JUNTAS, ELECTORADO, PARTICIPACIÓN, VOTOS POR PARTIDO, NULOS, BLANCOS Y ABSTENCIONISMO, PARA PRESIDENCIA Y VICEPRESIDENCIAS DE LA REPÚBLICA, SEGÚN CANTÓN, DISTRITO ADMINISTRATIVO Y DISTRITO ELECTORAL, ELECCIONES 6 DE FEBRERO 2022 89

CUADRO 1.17 LIMÓN: JUNTAS, ELECTORADO, PARTICIPACIÓN, VOTOS POR PARTIDO, NULOS, BLANCOS Y ABSTENCIONISMO, PARA PRESIDENCIA Y VICEPRESIDENCIAS DE LA REPÚBLICA, SEGÚN CANTÓN, DISTRITO ADMINISTRATIVO Y DISTRITO ELECTORAL, ELECCIONES 6 DE FEBRERO 2022 98

CUADRO 1.18 COSTA RICA: JUNTAS, ELECTORADO, PARTICIPACIÓN, VOTOS POR PARTIDO, NULOS Y BLANCOS, PARA PRESIDENCIA Y VICEPRESIDENCIAS DE LA REPÚBLICA, SEGÚN PROVINCIA Y CENTRO DE VOTACIÓN, ELECCIONES 6 DE FEBRERO 2022 103

CUADRO 1.19 SAN JOSÉ: JUNTAS, ELECTORADO, PARTICIPACIÓN, VOTOS POR PARTIDO, NULOS Y BLANCOS, PARA PRESIDENCIA Y VICEPRESIDENCIAS DE LA REPÚBLICA, SEGÚN CANTÓN, DISTRITO ADMINISTRATIVO Y CENTRO DE VOTACIÓN, ELECCIONES 6 DE FEBRERO 2022 105

CUADRO 1.20 ALAJUELA: JUNTAS, ELECTORADO, PARTICIPACIÓN, VOTOS POR PARTIDO, NULOS Y BLANCOS, PARA PRESIDENCIA Y VICEPRESIDENCIAS DE LA REPÚBLICA, SEGÚN CANTÓN, DISTRITO ADMINISTRATIVO Y CENTRO DE VOTACIÓN, ELECCIONES 6 DE FEBRERO 2022 114

CUADRO 1.21 CARTAGO: JUNTAS, ELECTORADO, PARTICIPACIÓN, VOTOS POR PARTIDO, NULOS Y BLANCOS, PARA PRESIDENCIA Y VICEPRESIDENCIAS DE LA REPÚBLICA, SEGÚN CANTÓN, DISTRITO ADMINISTRATIVO Y CENTRO DE VOTACIÓN, ELECCIONES 6 DE FEBRERO 2022 120

CUADRO 1.22 HEREDIA: JUNTAS, ELECTORADO, PARTICIPACIÓN, VOTOS POR PARTIDO, NULOS Y BLANCOS, PARA PRESIDENCIA Y VICEPRESIDENCIAS DE LA REPÚBLICA, SEGÚN CANTÓN, DISTRITO ADMINISTRATIVO Y CENTRO DE VOTACIÓN, ELECCIONES 6 DE FEBRERO 2022 123

CUADRO 1.23 GUANACASTE: JUNTAS, ELECTORADO, PARTICIPACIÓN, VOTOS POR PARTIDO, NULOS Y BLANCOS, PARA PRESIDENCIA Y VICEPRESIDENCIAS DE LA REPÚBLICA, SEGÚN CANTÓN, DISTRITO ADMINISTRATIVO Y CENTRO DE VOTACIÓN, ELECCIONES 6 DE FEBRERO 2022 125

CUADRO 1.24 PUNTARENAS: JUNTAS, ELECTORADO, PARTICIPACIÓN, VOTOS POR PARTIDO, NULOS Y BLANCOS, PARA PRESIDENCIA Y VICEPRESIDENCIAS DE LA REPÚBLICA, SEGÚN CANTÓN, DISTRITO ADMINISTRATIVO Y CENTRO DE VOTACIÓN, ELECCIONES 6 DE FEBRERO 2022 130

CUADRO 1.25 LIMÓN: JUNTAS, ELECTORADO, PARTICIPACIÓN, VOTOS POR PARTIDO, NULOS Y BLANCOS, PARA PRESIDENCIA Y VICEPRESIDENCIAS DE LA REPÚBLICA, SEGÚN CANTÓN, DISTRITO ADMINISTRATIVO Y CENTRO DE VOTACIÓN, ELECCIONES 6 DE FEBRERO 2022 136

CAPÍTULO II ELECCIONES PARA DIPUTACIONES

CUADRO 2.1 COSTA RICA: JUNTAS, ELECTORADO, VOTOS POR PARTIDO, NULOS Y BLANCOS, PARA DIPUTACIONES A LA ASAMBLEA LEGISLATIVA, POR PROVINCIA, ELECCIONES 6 DE FEBRERO 2022 146

CUADRO 2.2 COSTA RICA: JUNTAS, ELECTORADO, VOTOS POR PARTIDO, NULOS Y BLANCOS, PARA DIPUTACIONES A LA ASAMBLEA LEGISLATIVA, SEGÚN PROVINCIA Y CANTÓN, ELECCIONES 6 DE FEBRERO 2022 148

CUADRO 2.3 SAN JOSÉ: JUNTAS, ELECTORADO, VOTOS POR PARTIDO, NULOS Y BLANCOS, PARA DIPUTACIONES A LA ASAMBLEA LEGISLATIVA, SEGÚN CANTÓN Y DISTRITO ADMINISTRATIVO, ELECCIONES 6 DE FEBRERO 2022 150

CUADRO 2.4 ALAJUELA: JUNTAS, ELECTORADO, VOTOS POR PARTIDO, NULOS Y BLANCOS, PARA DIPUTACIONES A LA ASAMBLEA LEGISLATIVA, SEGÚN CANTÓN Y DISTRITO ADMINISTRATIVO, ELECCIONES 6 DE FEBRERO 2022 154

CUADRO 2.5 CARTAGO: JUNTAS, ELECTORADO, VOTOS POR PARTIDO, NULOS Y BLANCOS, PARA DIPUTACIONES A LA ASAMBLEA LEGISLATIVA, SEGÚN CANTÓN Y DISTRITO ADMINISTRATIVO, ELECCIONES 6 DE FEBRERO 2022 158

CUADRO 2.6 HEREDIA: JUNTAS, ELECTORADO, VOTOS POR PARTIDO, NULOS Y BLANCOS, PARA DIPUTACIONES A LA ASAMBLEA LEGISLATIVA, SEGÚN CANTÓN Y DISTRITO ADMINISTRATIVO, ELECCIONES 6 DE FEBRERO 2022 160

CUADRO 2.7 GUANACASTE: JUNTAS, ELECTORADO, VOTOS POR PARTIDO, NULOS Y BLANCOS, PARA DIPUTACIONES A LA ASAMBLEA LEGISLATIVA, SEGÚN CANTÓN Y DISTRITO ADMINISTRATIVO, ELECCIONES 6 DE FEBRERO 2022 162

CUADRO 2.8 PUNTARENAS: JUNTAS, ELECTORADO, VOTOS POR PARTIDO, NULOS Y BLANCOS, PARA DIPUTACIONES A LA ASAMBLEA LEGISLATIVA, SEGÚN CANTÓN Y DISTRITO ADMINISTRATIVO, ELECCIONES 6 DE FEBRERO 2022 164

CUADRO 2.9 LIMÓN: JUNTAS, ELECTORADO, VOTOS POR PARTIDO, NULOS Y BLANCOS, PARA DIPUTACIONES A LA ASAMBLEA LEGISLATIVA, SEGÚN CANTÓN Y DISTRITO ADMINISTRATIVO, ELECCIONES 6 DE FEBRERO 2022 166

CUADRO 2.10 SAN JOSÉ: JUNTAS, ELECTORADO, PARTICIPACIÓN, VOTOS POR PARTIDO, NULOS Y BLANCOS, PARA DIPUTACIONES A LA ASAMBLEA LEGISLATIVA, SEGÚN CANTÓN, DISTRITO ADMINISTRATIVO Y DISTRITO ELECTORAL, ELECCIONES 6 DE FEBRERO 2022 167

CUADRO 2.11 ALAJUELA: JUNTAS, ELECTORADO, PARTICIPACIÓN, VOTOS POR PARTIDO, NULOS Y BLANCOS, PARA DIPUTACIONES A LA ASAMBLEA LEGISLATIVA, SEGÚN CANTÓN, DISTRITO ADMINISTRATIVO Y DISTRITO ELECTORAL, ELECCIONES 6 DE FEBRERO 2022 179

CUADRO 2.12 CARTAGO: JUNTAS, ELECTORADO, PARTICIPACIÓN, VOTOS POR PARTIDO, NULOS Y BLANCOS, PARA DIPUTACIONES A LA ASAMBLEA LEGISLATIVA, SEGÚN CANTÓN, DISTRITO ADMINISTRATIVO Y DISTRITO ELECTORAL, ELECCIONES 6 DE FEBRERO 2022 191

CUADRO 2.13 HEREDIA: JUNTAS, ELECTORADO, PARTICIPACIÓN, VOTOS POR PARTIDO, NULOS Y BLANCOS, PARA DIPUTACIONES A LA ASAMBLEA LEGISLATIVA, SEGÚN CANTÓN, DISTRITO ADMINISTRATIVO Y DISTRITO ELECTORAL, ELECCIONES 6 DE FEBRERO 2022 196

CUADRO 2.14 GUANACASTE: JUNTAS, ELECTORADO, PARTICIPACIÓN, VOTOS POR PARTIDO, NULOS Y BLANCOS, PARA DIPUTACIONES A LA ASAMBLEA LEGISLATIVA, SEGÚN CANTÓN, DISTRITO ADMINISTRATIVO Y CANTÓN, DISTRITO Y DISTRITO ELECTORAL, ELECCIONES 6 DE FEBRERO 2022 201

CUADRO 2.15 PUNTARENAS: JUNTAS, ELECTORADO, PARTICIPACIÓN, VOTOS POR PARTIDO, NULOS Y BLANCOS, PARA DIPUTACIONES A LA ASAMBLEA LEGISLATIVA, SEGÚN CANTÓN, DISTRITO ADMINISTRATIVO Y DISTRITO ELECTORAL, ELECCIONES 6 DE FEBRERO 2022 209

CUADRO 2.16 LIMÓN: JUNTAS, ELECTORADO, PARTICIPACIÓN, VOTOS POR PARTIDO, NULOS Y BLANCOS, PARA DIPUTACIONES A LA ASAMBLEA LEGISLATIVA, SEGÚN CANTÓN, DISTRITO ADMINISTRATIVO Y DISTRITO ELECTORAL, ELECCIONES 6 DE FEBRERO 2022 219

CUADRO 2.17 COSTA RICA: JUNTAS, ELECTORADO, PARTICIPACIÓN, VOTOS POR PARTIDO, NULOS Y BLANCOS, PARA DIPUTACIONES A LA ASAMBLEA LEGISLATIVA, SEGÚN PROVINCIA Y CENTRO DE VOTACIÓN, ELECCIONES 6 DE FEBRERO 2022 224

CUADRO 2.18 SAN JOSÉ: JUNTAS, ELECTORADO, PARTICIPACIÓN, VOTOS POR PARTIDO, NULOS Y BLANCOS, PARA DIPUTACIONES A LA ASAMBLEA LEGISLATIVA, SEGÚN CANTÓN, DISTRITO ADMINISTRATIVO Y CENTRO DE VOTACIÓN, ELECCIONES 6 DE FEBRERO 2022 226

CUADRO 2.19 ALAJUELA: JUNTAS, ELECTORADO, PARTICIPACIÓN, VOTOS POR PARTIDO, NULOS Y BLANCOS, PARA DIPUTACIONES A LA ASAMBLEA LEGISLATIVA, SEGÚN CANTÓN, DISTRITO ADMINISTRATIVO Y CENTRO DE VOTACIÓN, ELECCIONES 6 DE FEBRERO 2022 233

CUADRO 2.20 CARTAGO: JUNTAS, ELECTORADO, PARTICIPACIÓN, VOTOS POR PARTIDO, NULOS Y BLANCOS, PARA DIPUTACIONES A LA ASAMBLEA LEGISLATIVA, SEGÚN CANTÓN, DISTRITO ADMINISTRATIVO Y CENTRO DE VOTACIÓN, ELECCIONES 6 DE FEBRERO 2022 241

CUADRO 2.21 HEREDIA: JUNTAS, ELECTORADO, PARTICIPACIÓN, VOTOS POR PARTIDO, NULOS Y BLANCOS, PARA DIPUTACIONES A LA ASAMBLEA LEGISLATIVA, SEGÚN CANTÓN, DISTRITO ADMINISTRATIVO Y CENTRO DE VOTACIÓN, ELECCIONES 6 DE FEBRERO 2022 245

CUADRO 2.22 GUANACASTE: JUNTAS, ELECTORADO, PARTICIPACIÓN, VOTOS POR PARTIDO, NULOS Y BLANCOS, PARA DIPUTACIONES A LA ASAMBLEA LEGISLATIVA, SEGÚN CANTÓN, DISTRITO ADMINISTRATIVO Y CENTRO DE VOTACIÓN, ELECCIONES 6 DE FEBRERO 2022 248

CUADRO 2.23 PUNTARENAS: JUNTAS, ELECTORADO, PARTICIPACIÓN, VOTOS POR PARTIDO, NULOS Y BLANCOS, PARA DIPUTACIONES A LA ASAMBLEA LEGISLATIVA, SEGÚN CANTÓN, DISTRITO ADMINISTRATIVO Y CENTRO DE VOTACIÓN, ELECCIONES 6 DE FEBRERO 2022 254

CUADRO 2.24 LIMÓN: JUNTAS, ELECTORADO, PARTICIPACIÓN, VOTOS POR PARTIDO, NULOS Y BLANCOS, PARA DIPUTACIONES A LA ASAMBLEA LEGISLATIVA, SEGÚN CANTÓN, DISTRITO ADMINISTRATIVO Y CENTRO DE VOTACIÓN, ELECCIONES 6 DE FEBRERO 2022 262

CAPÍTULO III ELECCIONES PARA PRESIDENCIA Y VICEPRESIDENCIA (SEGUNDA RONDA)

CUADRO 3.1 COSTA RICA: JUNTAS, ELECTORADO, VOTOS POR PARTIDO, NULOS, BLANCOS Y ABSTENCIONISMO, PARA PRESIDENCIA Y VICEPRESIDENCIAS DE LA REPÚBLICA, POR PROVINCIA Y EXTRANJERO, ELECCIONES 3 DE ABRIL 2022 284

GRÁFICO 3.1 COSTA RICA: PORCENTAJE DE VOTOS POR PARTIDO, PARA PRESIDENCIA Y VICEPRESIDENCIAS DE LA REPÚBLICA, ELECCIONES 3 DE ABRIL 2022 285

GRÁFICO 3.2 COSTA RICA: VOTOS POR PARTIDO, PARA PRESIDENCIA Y VICEPRESIDENCIAS DE LA REPÚBLICA SEGÚN PROVINCIA Y EXTRANJERO, ELECCIONES 3 DE ABRIL 2022 286

CUADRO 3.2 COSTA RICA: JUNTAS, ELECTORADO, VOTOS POR PARTIDO, NULOS, BLANCOS Y ABSTENCIONISMO, PARA PRESIDENCIA Y VICEPRESIDENCIAS DE LA REPÚBLICA, SEGÚN PROVINCIA, CANTÓN Y EXTRANJERO, ELECCIONES 3 DE ABRIL 2022 287

CUADRO 3.3 SAN JOSÉ: JUNTAS, ELECTORADO, PARTICIPACIÓN, VOTOS POR PARTIDO, NULOS, BLANCOS Y ABSTENCIONISMO, PARA PRESIDENCIA Y VICEPRESIDENCIAS DE LA REPÚBLICA, SEGÚN CANTÓN Y DISTRITO ADMINISTRATIVO, ELECCIONES 3 DE ABRIL 2022 291

CUADRO 3.4 ALAJUELA: JUNTAS, ELECTORADO, PARTICIPACIÓN, VOTOS POR PARTIDO, NULOS, BLANCOS Y ABSTENCIONISMO, PARA PRESIDENCIA Y VICEPRESIDENCIAS DE LA REPÚBLICA, SEGÚN CANTÓN Y DISTRITO ADMINISTRATIVO, ELECCIONES 3 DE ABRIL 2022 297

CUADRO 3.5 CARTAGO: JUNTAS, ELECTORADO, PARTICIPACIÓN, VOTOS POR PARTIDO, NULOS, BLANCOS Y ABSTENCIONISMO, PARA PRESIDENCIA Y VICEPRESIDENCIAS DE LA REPÚBLICA, SEGÚN CANTÓN Y DISTRITO ADMINISTRATIVO, ELECCIONES 3 DE ABRIL 2022 302

CUADRO 3.6 HEREDIA: JUNTAS, ELECTORADO, PARTICIPACIÓN, VOTOS POR PARTIDO, NULOS, BLANCOS Y ABSTENCIONISMO, PARA PRESIDENCIA Y VICEPRESIDENCIAS DE LA REPÚBLICA, SEGÚN CANTÓN Y DISTRITO ADMINISTRATIVO, ELECCIONES 3 DE ABRIL 2022 305

CUADRO 3.7 GUANACASTE: JUNTAS, ELECTORADO, PARTICIPACIÓN, VOTOS POR PARTIDO, NULOS, BLANCOS Y ABSTENCIONISMO, PARA PRESIDENCIA Y VICEPRESIDENCIAS DE LA REPÚBLICA, SEGÚN CANTÓN Y DISTRITO ADMINISTRATIVO, ELECCIONES 3 DE ABRIL 2022 308

CUADRO 3.8 PUNTARENAS: JUNTAS, ELECTORADO, PARTICIPACIÓN, VOTOS POR PARTIDO, NULOS, BLANCOS Y ABSTENCIONISMO, PARA PRESIDENCIA Y VICEPRESIDENCIAS DE LA REPÚBLICA, SEGÚN CANTÓN Y DISTRITO ADMINISTRATIVO, ELECCIONES 3 DE ABRIL 2022 311

CUADRO 3.9 LIMÓN: JUNTAS, ELECTORADO, PARTICIPACIÓN, VOTOS POR PARTIDO, NULOS, BLANCOS Y ABSTENCIONISMO, PARA PRESIDENCIA Y VICEPRESIDENCIAS DE LA REPÚBLICA, SEGÚN CANTÓN Y DISTRITO ADMINISTRATIVO, ELECCIONES 3 DE ABRIL 2022 314

CUADRO 3.10 EXTRANJERO: JUNTAS, ELECTORADO, PARTICIPACIÓN, VOTOS POR PARTIDO, NULOS, BLANCOS Y ABSTENCIONISMO, PARA PRESIDENCIA Y VICEPRESIDENCIAS DE LA REPÚBLICA, SEGÚN CONTINENTE Y PAÍS, ELECCIONES 3 DE ABRIL 2022 317

MAPA 3.1 COSTA RICA: INTENSIDAD DEL GANE, PARA PRESIDENCIA Y VICEPRESIDENCIAS DE LA REPÚBLICA, SEGÚN DISTRITO ADMINISTRATIVO ELECCIONES 3 DE ABRIL 2022 321

MAPA 3.2 COSTA RICA: PARTICIPACIÓN Y PARTIDO GANADOR POR PROVINCIA PARA PRESIDENCIA Y VICEPRESIDENCIAS DE LA REPÚBLICA ELECCIONES 3 DE ABRIL 2022 322

MAPA 3.3 COSTA RICA: PARTIDO QUE OBTUVO MAYORÍA DE VOTOS, PARA PRESIDENCIA Y VICEPRESIDENCIA DE LA REPÚBLICA, SEGÚN DISTRITO ADMINISTRATIVOELECCIONES 3 DE ABRIL 2022 323

MAPA 3.4 COSTA RICA:PARTICIPACIÓN PARA PRESIDENCIA Y VICEPRESIDENCIAS DE LA REPÚBLICA, SEGÚN DISTRITO ADMINISTRATIVO ELECCIONES 3 DE ABRIL 2022 324

MAPA 3.5 COSTA RICA: ABSTENCIONISMO RELATIVO PARA PRESIDENCIA Y VICEPRESIDENCIAS DE LA REPÚBLICA, SEGÚN DISTRITO ADMINISTRATIVOELECCIONES 3 DE ABRIL 2022 325

CUADRO 3.11 SAN JOSÉ: JUNTAS, ELECTORADO, PARTICIPACIÓN, VOTOS POR PARTIDO, NULOS, BLANCOS Y ABSTENCIONISMO, PARA PRESIDENCIA Y VICEPRESIDENCIAS DE LA REPÚBLICA, SEGÚN CANTÓN, DISTRITO ADMINISTRATIVO Y DISTRITO ELECTORAL, ELECCIONES 3 DE ABRIL 2022 326

CUADRO 3.12 ALAJUELA: JUNTAS, ELECTORADO, PARTICIPACIÓN, VOTOS POR PARTIDO, NULOS, BLANCOS Y ABSTENCIONISMO, PARA PRESIDENCIA Y VICEPRESIDENCIAS DE LA REPÚBLICA, SEGÚN CANTÓN, DISTRITO ADMINISTRATIVO Y DISTRITO ELECTORAL, ELECCIONES 3 DE ABRIL 2022 345

CUADRO 3.13 CARTAGO: JUNTAS, ELECTORADO, PARTICIPACIÓN, VOTOS POR PARTIDO, NULOS, BLANCOS Y ABSTENCIONISMO, PARA PRESIDENCIA Y VICEPRESIDENCIAS DE LA REPÚBLICA, SEGÚN CANTÓN, DISTRITO ADMINISTRATIVO Y DISTRITO ELECTORAL, ELECCIONES 3 DE ABRIL 2022 363

CUADRO 3.14 HEREDIA: JUNTAS, ELECTORADO, PARTICIPACIÓN, VOTOS POR PARTIDO, NULOS, BLANCOS Y ABSTENCIONISMO, PARA PRESIDENCIA Y VICEPRESIDENCIAS DE LA REPÚBLICA, SEGÚN CANTÓN, DISTRITO ADMINISTRATIVO Y DISTRITO ELECTORAL, ELECCIONES 3 DE ABRIL 2022 372

CUADRO 3.15 GUANACASTE: JUNTAS, ELECTORADO, PARTICIPACIÓN, VOTOS POR PARTIDO, NULOS, BLANCOS Y ABSTENCIONISMO, PARA PRESIDENCIA Y VICEPRESIDENCIAS DE LA REPÚBLICA, SEGÚN CANTÓN, DISTRITO ADMINISTRATIVO Y DISTRITO ELECTORAL, ELECCIONES 3 DE ABRIL 2022 378

CUADRO 3.16 PUNTARENAS: JUNTAS, ELECTORADO, PARTICIPACIÓN, VOTOS POR PARTIDO, NULOS, BLANCOS Y ABSTENCIONISMO, PARA PRESIDENCIA Y VICEPRESIDENCIAS DE LA REPÚBLICA, SEGÚN CANTÓN, DISTRITO ADMINISTRATIVO Y DISTRITO ELECTORAL, ELECCIONES 3 DE ABRIL 2022 390

CUADRO 3.17 LIMÓN: JUNTAS, ELECTORADO, PARTICIPACIÓN, VOTOS POR PARTIDO, NULOS, BLANCOS Y ABSTENCIONISMO, PARA PRESIDENCIA Y VICEPRESIDENCIAS DE LA REPÚBLICA, SEGÚN CANTÓN, DISTRITO ADMINISTRATIVO Y DISTRITO ELECTORAL, ELECCIONES 3 DE ABRIL 2022 404

CUADRO 3.18 COSTA RICA: JUNTAS, ELECTORADO, PARTICIPACIÓN, VOTOS POR PARTIDO, NULOS Y BLANCOS, PARA PRESIDENCIA Y VICEPRESIDENCIAS DE LA REPÚBLICA, SEGÚN PROVINCIA Y TIPO DE CENTRO DE VOTACIÓN, ELECCIONES 3 DE ABRIL 2022 412

CUADRO 3.19 SAN JOSÉ: JUNTAS, ELECTORADO, PARTICIPACIÓN, VOTOS POR PARTIDO, NULOS Y BLANCOS, PARA PRESIDENCIA Y VICEPRESIDENCIAS DE LA REPÚBLICA, SEGÚN CANTÓN, DISTRITO ADMINISTRATIVO Y CENTRO DE VOTACIÓN, ELECCIONES 3 DE ABRIL 2022 416

CUADRO 3.20 ALAJUELA: JUNTAS, ELECTORADO, PARTICIPACIÓN, VOTOS POR PARTIDO, NULOS Y BLANCOS, PARA PRESIDENCIA Y VICEPRESIDENCIAS DE LA REPÚBLICA, SEGÚN CANTÓN, DISTRITO ADMINISTRATIVO Y CENTRO DE VOTACIÓN, ELECCIONES 3 DE ABRIL 2022 427

CUADRO 3.21 CARTAGO: JUNTAS, ELECTORADO, PARTICIPACIÓN, VOTOS POR PARTIDO, NULOS Y BLANCOS, PARA PRESIDENCIA Y VICEPRESIDENCIAS DE LA REPÚBLICA, SEGÚN CANTÓN, DISTRITO ADMINISTRATIVO Y CENTRO DE VOTACIÓN, ELECCIONES 3 DE ABRIL 2022 438

CUADRO 3.22 HEREDIA: JUNTAS, ELECTORADO, PARTICIPACIÓN, VOTOS POR PARTIDO, NULOS Y BLANCOS, PARA PRESIDENCIA Y VICEPRESIDENCIAS DE LA REPÚBLICA, SEGÚN CANTÓN, DISTRITO ADMINISTRATIVO Y CENTRO DE VOTACIÓN, ELECCIONES 3 DE ABRIL 2022 443

CUADRO 3.23 GUANACASTE: JUNTAS, ELECTORADO, PARTICIPACIÓN, VOTOS POR PARTIDO, NULOS Y BLANCOS, PARA PRESIDENCIA Y VICEPRESIDENCIAS DE LA REPÚBLICA, SEGÚN CANTÓN, DISTRITO ADMINISTRATIVO Y CENTRO DE VOTACIÓN, ELECCIONES 3 DE ABRIL 2022 447

CUADRO 3.24 PUNTARENAS: JUNTAS, ELECTORADO, PARTICIPACIÓN, VOTOS POR PARTIDO, NULOS Y BLANCOS, PARA PRESIDENCIA Y VICEPRESIDENCIAS DE LA REPÚBLICA, SEGÚN CANTÓN, DISTRITO ADMINISTRATIVO Y CENTRO DE VOTACIÓN, ELECCIONES 3 DE ABRIL 2022 455

CUADRO 3.25 LIMÓN: JUNTAS, ELECTORADO, PARTICIPACIÓN, VOTOS POR PARTIDO, NULOS Y BLANCOS, PARA PRESIDENCIA Y VICEPRESIDENCIAS DE LA REPÚBLICA, SEGÚN CANTÓN, DISTRITO ADMINISTRATIVO Y CENTRO DE VOTACIÓN, ELECCIONES 3 DE ABRIL 2022 466

CUADRO 3.26 VOTO EN EL EXTRANJERO: JUNTAS, ELECTORADO, PARTICIPACIÓN, VOTOS POR PARTIDO, NULOS Y BLANCOS, PARA PRESIDENCIA Y VICEPRESIDENCIAS DE LA REPÚBLICA, SEGÚN CANTÓN, DISTRITO ADMINISTRATIVO Y CENTRO DE VOTACIÓN, ELECCIONES 3 DE ABRIL 2022 472

CAPÍTULO IV CANDIDATURAS

CUADRO 4.1 COSTA RICA: CANDIDATURAS INSCRITAS A PRESIDENCIA Y VICEPRESIDENCIAS, POR SEXO, SEGÚN GRUPOS DE EDAD, ELECCIONES 4 DE FEFRERO 2022 480

CUADRO 4.2 COSTA RICA: CANDIDATURAS INSCRITAS A DIPUTACIONES EN PROPIEDAD Y SUPLENCIA, POR SEXO, SEGÚN GRUPOS DE EDAD, ELECCIONES 6 DE FEFRERO 2022 481

GRÁFICO 4.1 COSTA RICA: DISTRIBUCIÓN DE LAS CANDIDATURAS A DIPUTACIONES POR SEXO Y GRUPOS DE EDAD, ELECCIONES 6 DE FEBRERO 2022 482

CUADRO 4.3 COSTA RICA: EDAD PROMEDIO A FEBRERO DE LOS CANDIDATOS/AS INSCRITOS/AS A DIPUTACIONES EN PROPIEDAD Y SUPLENCIA POR SEXO, SEGÚN PARTIDO POLITICO, ELECCCIONES 6 FEBRERO 2022 483

CUADRO 4.4 COSTA RICA: CANDIDATURAS INSCRITAS A DIPUTACIONES POR AÑO DE ELECCIÓN, SEGÚN PROVINCIA, ELECCIONES 2006, 2010, 2014, 2018 Y 2022 484

CUADRO 4.5 COSTA RICA: COMPOSICIÓN DE LAS PAPELETAS, POR SEXO, SEGÚN TIPO DE CANDIDATURA, ELECCIONES 6 DE FEBRERO DE 2022 (CIFRAS ABSOLUTAS Y RELATIVAS) 485

GRÁFICO 4.2 DISTRIBUCIÓN DE LOS TIPOS DE CANDIDATURA INSCRITAS POR SEXO, ELECCIONES 6 DE FEBRERO DE 2022 486

CUADRO 4.6 COSTA RICA: CANDIDATURAS A DIPUTACIONES EN PROPIEDAD Y SUPLENCIA, POR SEXO, SEGÚN PARTIDO POLÍTICO, ELECCIONES DE 6 DE FEBRERO 2022 (CIFRAS ABSOLUTAS Y RELATIVAS) 487

CUADRO 4.7 COSTA RICA: CANDIDATURAS A DIPUTACIONES EN PROPIEDAD Y SUPLENCIA, POR SEXO, SEGÚN PROVINCIA, ELECCIONES 6 DE FEBRERO DE 2022 (CIFRAS ABSOLUTAS Y RELATIVAS) 488

CUADRO 4.8 COSTA RICA: DIPUTACIONES ELECTAS POR PROVINCIA, SEGÚN PARTIDO POLÍTICO, ELECCIONES 6 DE FEBRERO 2022 489

GRÁFICO 4.3 COSTA RICA: DIPUTACIONES ELECTAS POR PARTIDO POLÍTICO ELECCIONES 6 DE FEBRERO 2022 490

MAPA 4.1 COSTA RICA: DISTRIBUCIÓN DE ESCAÑOS A LA ASAMBLEA LEGISTALIVA, POR PARTIDO, SEGÚN PROVINCIA, ELECCIONES 6 DE FEBRERO 2022 491

CUADRO 4.9 COSTA RICA: DIPUTADOS/AS ELECTOS/AS Y EDAD PROMEDIO, POR SEXO, SEGÚN PARTIDO POLÍTICO, ELECCIONES 6 DE FEBRERO 2022 492

CUADRO 4.10 COSTA RICA: EDAD PROMEDIO DE DIPUTACIONES ELECTAS POR PROVINCIA, SEGÚN PARTIDO POLÍTICO, ELECCIONES 6 DE FEBRERO 2022 493

CUADRO 4.11 COSTA RICA: DIPUTACIONES ELECTAS POR GRUPOS DE EDAD, SEGÚN PARTIDO POLÍTICO, ELECCIONES 6 DE FEBRERO 2022 494

CUADRO 4.12 COSTA RICA: DIPUTACIONES ELECTAS POR SEXO, SEGÚN GRUPOS DE EDAD, ELECCIONES 6 DE FEBRERO 2022 495

CUADRO 4.13 COSTA RICA: DIPUTACIONES ELECTAS POR SEXO, SEGÚN PROVINCIA, ELECCIONES 6 DE FEBRERO 2022 (CIFRAS ABSOLUTAS Y RELATIVAS) 496

MAPA 4.2 COSTA RICA: DISTRIBUCIÓN DE ESCAÑOS ASAMBLEA LEGISLATIVA, POR SEXO, SEGÚN PROVINCIA, ELECCIONES 4 DE FEBRERO 497

GRÁFICO 4.4 COSTA RICA: DISTRIBUCIÓN DE FRECUENCIAS DE DIPUTACIONES ELECTAS, SEGÚN GRUPOS DE EDAD ELECCIONES 6 DE FEBRERO 2022 498

TABLA 4.1 COSTA RICA: DIPUTACIONES ELECTAS ELECCIONES 6 DE FEBRERO 2022 499

CAPÍTULO V ZONAS ESPECIALES

CUADRO 5.1 JUNTAS, ELECTORADO, PARTICIPACIÓN, VOTOS POR PARTIDO, NULOS Y BLANCOS EN HOGARES DE LARGA ESTANCIA PARA PRESIDENCIA Y VICEPRESIDENCIAS DE LA REPÚBLICA, SEGÚN PROVINCIA Y DISTRITO ELECTORAL, ELECCIONES 6 DE FEBRERO 2022 502

CUADRO 5.2 JUNTAS, ELECTORADO, PARTICIPACIÓN, VOTOS POR PARTIDO, NULOS Y BLANCOS EN CENTROS DE ATENCIÓN INSTITUCIONAL PARA PRESIDENCIA Y VICEPRESIDENCIAS DE LA REPÚBLICA, SEGÚN PROVINCIA Y DISTRITO ELECTORAL, ELECCIONES 6 DE FEBRERO 2022 504

CUADRO 5.3 JUNTAS, ELECTORADO, PARTICIPACIÓN, VOTOS POR PARTIDO, NULOS Y BLANCOS EN ZONAS INDÍGENAS, PARA PRESIDENCIA Y VICEPRESIDENCIAS DE LA REPÚBLICA, SEGÚN PROVINCIA Y DISTRITO ELECTORAL, ELECCIONES 6 DE FEBRERO 2022 505

CUADRO 5.4 JUNTAS, ELECTORADO, PARTICIPACIÓN, VOTOS POR PARTIDO, NULOS Y BLANCOS EN CENTROS DE SALUD MENTAL, PARA PRESIDENCIA Y VICEPRESIDENCIAS DE LA REPÚBLICA, SEGÚN PROVINCIA Y DISTRITO ELECTORAL, ELECCIONES 6 DE FEBRERO 2022 507

CUADRO 5.5 JUNTAS, ELECTORADO, PARTICIPACIÓN, VOTOS POR PARTIDO, NULOS Y BLANCOS EN HOGARES DE LARGA ESTANCIA PARA DIPUTACIONES A LA ASAMBLEA LEGISTLATIVA, SEGÚN PROVINCIA Y DISTRITO ELECTORAL, ELECCIONES 6 DE FEBRERO 2022 508

CUADRO 5.6 JUNTAS, ELECTORADO, PARTICIPACIÓN, VOTOS POR PARTIDO, NULOS Y BLANCOS EN CENTROS DE ATENCIÓN INSTITUCIONAL PARA DIPUTACIONES A LA ASAMBLEA LEGISTLATIVA, SEGÚN PROVINCIA Y DISTRITO ELECTORAL, ELECCIONES 6 DE FEBRERO 2022 510

CUADRO 5.7 JUNTAS, ELECTORADO, PARTICIPACIÓN, VOTOS POR PARTIDO, NULOS Y BLANCOS EN ZONAS INDÍGENAS, PARA DIPUTACIONES A LA ASAMBLEA LEGISTLATIVA, SEGÚN PROVINCIA Y DISTRITO ELECTORAL, ELECCIONES 6 DE FEBRERO 2022 511

CUADRO 5.8 JUNTAS, ELECTORADO, PARTICIPACIÓN, VOTOS POR PARTIDO, NULOS Y BLANCOS EN CENTROS DE SALUD MENTAL, PARA DIPUTACIONES A LA ASAMBLEA LEGISTLATIVA, SEGÚN PROVINCIA Y DISTRITO ELECTORAL, ELECCIONES 6 DE FEBRERO 2022 513

CUADRO 5.9 JUNTAS, ELECTORADO, PARTICIPACIÓN, VOTOS POR PARTIDO, NULOS Y BLANCOS EN HOGARES DE LARGA ESTANCIA PARA PRESIDENCIA Y VICEPRESIDENCIAS DE LA REPÚBLICA, SEGÚN PROVINCIA Y DISTRITO ELECTORAL, ELECCIONES 3 DE ABRIL 2022 514

CUADRO 5.10 JUNTAS, ELECTORADO, PARTICIPACIÓN, VOTOS POR PARTIDO, NULOS Y BLANCOS EN CENTROS DE ATENCIÓN INSTITUCIONAL DE ANCIANOS, PARA PRESIDENCIA Y VICEPRESIDENCIAS DE LA REPÚBLICA, SEGÚN PROVINCIA Y DISTRITO ELECTORAL, ELECCIONES 3 DE ABRIL 2022 517

CUADRO 5.11 JUNTAS, ELECTORADO, PARTICIPACIÓN, VOTOS POR PARTIDO, NULOS Y BLANCOS EN ZONAS INDÍGENAS, PARA PRESIDENCIA Y VICEPRESIDENCIAS DE LA REPÚBLICA, SEGÚN PROVINCIA Y DISTRITO ELECTORAL, ELECCIONES 3 DE ABRIL 2022 519

CUADRO 5.12 JUNTAS, ELECTORADO, PARTICIPACIÓN, VOTOS POR PARTIDO, NULOS Y BLANCOS EN CENTROS DE SALUD MENTAL, PARA PRESIDENCIA Y VICEPRESIDENCIAS DE LA REPÚBLICA, SEGÚN PROVINCIA Y DISTRITO ELECTORAL, ELECCIONES 3 DE ABRIL 2022 522

CAPÍTULO VI QUIEBRE DEL VOTO

CUADRO 6.1 COSTA RICA: INDICADOR DE QUIEBRE DEL VOTO ENTRE PRESIDENCIA Y DIPUTACIONES POR PROVINCIA, SEGÚN PARTIDO, ELECCIONES 6 DE FEBRERO 2022 524

CUADRO 6.2 COSTA RICA: INDICADOR DE QUIEBRE DEL VOTO ENTRE PRESIDENCIA Y DIPUTACIONES POR PARTIDO, SEGÚN PROVINCIA Y CANTÓN, ELECCIONES 6 DE FEBRERO 2022 525

CUADRO 6.3 COSTA RICA: PORCENTAJE DE VOTANTES QUE CAMBIARON DE PARTIDO ENTRE PRESIDENTE(A) Y DIPUTADOS(AS) POR PROVINCIA, SEGÚN PARTIDO, ELECCIONES 6 DE FEBRERO 2022 528

CUADRO 6.4 COSTA RICA: PORCENTAJE DE VOTANTES QUE CAMBIARON DE PARTIDO ENTRE PRESIDENTE(A) Y DIPUTADOS(AS) POR PARTIDO, SEGÚN PROVINCIA Y CANTÓN, ELECCIONES 6 DE FEBRERO 2022 529

CUADRO 6.5 COSTA RICA: PORCENTAJE DE VOTANTES QUE CAMBIARON DE PARTIDO ENTRE PRESIDENTE(A) Y DIPUTADOS(AS) POR PARTIDO, SEGÚN PROVINCIA, CANTÓN Y DISTRITO ADMINISTRATIVO, ELECCIONES 6 DE FEBRERO 2022 531

MAPA 6.1 COSTA RICA: PORCENTAJE DE VOTANTES QUE CAMBIARON DE PARTIDO ENTRE PRESIDENTE(A) Y DIPUTADOS(AS) 1/
SEGÚN DISTRITO ADMINISTRATIVO, ELECCIONES 6 DE FEBRERO 2022 545

INTRODUCCIÓN

La presente publicación, contiene el resultado de la votación en las Elecciones Nacionales celebradas el domingo 6 de febrero de 2022 para elegir Presidente y Vicepresidentes de la República, así como Diputaciones a la Asamblea Legislativa. Además, considera los resultados de la segunda ronda electoral para la elección de Presidencia y Vicepresidentes, debido a que ningún partido alcanzó el 40% de los votos válidos emitidos.

Adicionalmente se presenta una sección acerca del Sistema Electoral de Costa Rica y seis capítulos con los resultados de las elecciones de conformidad con la siguiente descripción:

El Sistema Electoral de Costa Rica: Contiene una breve referencia a los aspectos que describen el sistema electoral costarricense, específicamente a las particularidades del proceso electoral 2022, así como la convocatoria a elecciones.

CAPÍTULO I: Está conformado por un bloque de información de la elección de Presidencia y Vicepresidencias correspondientes a la primera ronda. Incluye un cuadro que resume los votos recibidos por cada partido político a nivel de provincia y extranjero, contiene información sobre juntas receptoras, electorado inscrito, porcentaje de participación, total de votos recibidos, votos válidamente emitidos para cada partido político, votos nulos, votos en blanco, así como cifras del abstencionismo absoluto y relativo.

Para cada provincia se desglosa un cuadro con la información a nivel de distrito administrativo, distrito electoral y otro con los centros de votación. Adicionalmente se incluyen tres mapas con información muestra del partido ganador en cada distrito administrativo, y el porcentaje de participación y abstencionismo por distrito, así como un gráfico que ilustra el porcentaje de votos obtenidos por cada partido, finalizando con la resolución de "Orden para la celebración de una segunda votación para elegir Presidente y Vicepresidentes".

CAPÍTULO II: Está constituido por nueve cuadros que resumen los votos recibidos por los diferentes partidos políticos para la elección de las diputaciones a nivel de provincia y cantón, así como un cuadro para cada provincia, desagregado por distrito administrativo, distrito electoral y otros con los centros de votación; además de la información sobre juntas receptoras, electorado inscrito, votos nulos y votos en blanco, finalizando con la Declaratoria de Elección de Diputaciones.

CAPÍTULO III: Lo conforman los cuadros con los votos recibidos para la elección de la Presidencia y Vicepresidencias correspondientes a la segunda ronda electoral, que contienen el resumen de la votación recibida por cada partido a nivel de provincia y cantón, así como un cuadro para cada provincia, desagregando la información a nivel de distrito administrativo, distrito electoral y centro de votación. También se incluyen dos gráficos a nivel nacional y por provincia (incluye extranjero) que muestran el comportamiento de la votación recibida para los dos partidos políticos que participaron en la contienda.

Adicionalmente, se muestra un primer mapa donde se representa -a nivel de distrito administrativo- la intensidad del gane, la cual se calcula dividiendo los votos del partido ganador entre los votos recibidos por el otro partido, en este caso se calculó el cociente (Votos PSD)/(Votos PLN) para cada distrito administrativo, complementándose con cuatro mapas más, dos sobre el partido ganador y dos sobre participación y abstencionismo. Asimismo, este capítulo contiene la "Declaratoria para Presidencia y Vicepresidencias de la República".

CAPÍTULO IV: Presenta información sobre las candidaturas inscritas y los resultados de las elecciones desde la perspectiva de género, siendo su principal objetivo brindar datos electorales por sexo. Está constituido por dos secciones: candidaturas inscritas y candidaturas electas. La mayor parte de los cuadros contienen en su estructura la especificación por sexo, con lo cual se espera facilitar a los partidos, grupos interesados e investigadores en

general, el análisis de la participación por género en los procesos electorales. Incluye dos mapas por provincia con resultados de las diputaciones electas, y cuatro gráficos para ilustrar aspectos relevantes como la pirámide poblacional por sexo de las candidaturas diputaciones, candidaturas electas por sexo según tipo de candidatura, diputaciones electas por partido y distribución de las diputaciones por grupos quinquenales de edad.

CAPÍTULO V: Hace referencia a los resultados electorales en zonas identificadas como "especiales" debido a las características específicas que presentan, donde el Tribunal ha hecho esfuerzos por facilitar la elección, a saber: centros de atención institucional (antes centros penitenciarios), hogares de larga estancia (antes hogares de ancianos), centros de salud mental y zonas indígenas.

CAPÍTULO VI: Muestra información sobre el "Quiebre de Voto"; incluye cuadros con datos a nivel nacional, provincial, cantonal y de distrito administrativo, para la elección de Presidencia, Vicepresidentes y diputaciones

Para estimar el fenómeno del quiebre del voto, se utilizaron los siguientes indicadores:

1. Indicador del quiebre del voto: El total de votos recibidos para diputados como porcentaje del total de votos recibidos para presidente por un mismo partido:

$$\left(\frac{Total\ de\ los\ votos\ recibidos\ para\ diputados}{Total\ de\ votos\ recibidos\ para\ presidente}\right) * 100$$

Herramienta propuesta por el investigador Oscar Hernández Rodríguez catedrático *M.Phil. Estadística London School of Economics*, en el artículo "El quiebre del voto en las elecciones de presidente y diputados: Costa Rica, 1962-1998". *La democracia de Costa Rica ante el siglo XXI / Rovira Mas, Jorge, editor. - 1. ed. San José, C.R.: Editorial de la Universidad de Costa Rica, 2001*. Para interpretar los datos, se debe considerar que las cifras menores a uno (1), hacen referencia a partidos políticos que perdieron votos en la elección de presidencia respecto a la elección de diputaciones, mientras que las cifras superiores a uno (1), lograron aumentar el número de votos para diputaciones con respecto a la cantidad de votos recibidos para presidencia, es decir, por cada voto obtenido por el partido respectivo para presidencia, se recabó la cantidad que se consigna en los cuadros para diputaciones.

2. Porcentaje del electorado que cambió de partido: Para calcular este indicador, se toma la información de cada -Junta Receptora de Votos, estimando el valor absoluto de la diferencia de los votos válidos para presidencia y diputaciones para cada partido, que se calcula como porcentaje del total de votos válidos para presidencia y diputaciones:

$$\left(\frac{\sum|(Votos\ válidos\ presidente - votos\ válidos\ diputados)|}{(Votos\ válidos\ presidente + votos\ válidos\ diputados)}\right) * 100$$

Mediante esta herramienta, se estima el porcentaje del electorado que votó por diferente partido para elegir presidencia y diputaciones. Se considera que este indicador es una estimación del porcentaje de cambio o quiebre del voto, dado que el voto es secreto; no obstante, para conocer la cifra exacta de personas que quebraron el voto, sería necesario consultar a las personas inscritas para la elección por cuáles partidos votaron en las diferentes papeletas, lo cual solo podría ser viable únicamente por medio de una encuesta.

Para explicar los datos, se tiene que conforme aumenta la cifra, aumenta el porcentaje del quiebre del voto en un cantón, o distrito respectivo. Así se puede interpretar que una determinada proporción de votos para un partido político, representa el cambio entre presidencia y diputaciones.

Aspectos Generales

El SISTEMA ELECTORAL DE COSTA RICA

Costa Rica es una República democrática, libre e independiente, cuya soberanía reside exclusivamente en la Nación.

El régimen político costarricense, se caracteriza por un Gobierno de la República de carácter popular, representativo, participativo, alternativo y responsable, que es ejercido por el pueblo y tres poderes distintos e independientes entre sí: Legislativo, Ejecutivo y Judicial.

Conforme también lo expone la Constitución Política costarricense, en los artículos 9 y 99, el Tribunal Supremo de Elecciones (TSE) es el órgano constitucional responsable de forma exclusiva e independiente, de la organización, dirección y vigilancia de todos los actos relativos al sufragio.

La función electoral asignada al TSE, deviene el centro neurálgico del sistema electoral costarricense, distinguido, además, por las siguientes características:

1. Autonomía de la administración electoral junto a una jurisdicción electoral especializada.
2. Régimen de partidos políticos bajo estructuras internas y funcionamiento que deben ser democráticos.
3. Sufragio universal garantizado mediante voto libre, directo y secreto.
4. Padrón Electoral permanente y con registro fotográfico.
5. Identificación del elector mediante cédula personal con fotografía emitida por el propio organismo electoral.
6. Método de elección para la Presidencia de la República por mayoría simple de votos y balotaje (umbral de 40% de los votos válidamente emitidos). En una segunda ronda aplica la mayoría simple.
7. Método de elección para diputados, regidores, concejales municipales de distrito y concejales de distrito, mediante sistema proporcional con lista cerrada y bloqueada y distribución de plazas con uso de cifras cociente, residuo mayor y barrera legal del subcociente.
8. Método de elección para alcaldes, intendentes y síndicos por sistema de mayoría relativa sin requerimiento de umbral electoral.
9. Elecciones municipales a mitad del periodo presidencial.
10. Principio de paridad y mecanismo de alternancia en la participación política por género.
11. Voto para costarricenses en el extranjero y poblaciones especiales como privados de libertad.
12. Procesos consultivos de carácter nacional a cargo del TSE.

PROCESO ELECTORAL 2022

Para el proceso electoral 2022, el Padrón Nacional Electoral alcanzó la cifra de 3.541.908 electores -a noviembre- desglosados en 1.760.469 hombres y 1.781.439 mujeres, lo que significó un incremento relativo de 6.6% del electorado respecto al proceso electoral del 2018.

Se instalaron un total de 6.847 Juntas Receptoras de Votos, distribuidas en 2.134 distritos electorales.

Cabe destacar que, en este proceso electoral, por tercera vez, se posibilitó el ejercicio del voto a los costarricenses en el extranjero. Para ello se habilitaron 80 juntas receptoras de votos ubicadas en 52 ciudades de 42 países.

Asimismo, se aplicó la paridad y la alternancia en la escogencia de las autoridades legislativas.

ELECCIÓN DEL 6 DE FEBRERO (PRIMERA VOTACIÓN)

En la elección de presidente y vicepresidentes a la República del 6 de febrero participaron 25 partidos políticos, con los siguientes candidatos a la Presidencia:

OSCAR ANDRÉS LÓPEZ ARIAS	ACCESIBILIDAD SIN EXCLUSIÓN
WELMER RAMOS GONZÁLEZ	ACCIÓN CIUDADANA
CHRISTIAN AARON RIVERA PANIAGUA	ALIANZA DEMÓCRATA CRISTINA
ROLANDO ARAYA MONGE	COSTA RICA JUSTA
JHONN VEGA MASÍS	DE LOS TRABAJADORES
OSCAR GERARDO CAMPOS CHAVARRÍA	ENCUENTRO NACIONAL
JOSE MARÍA VILLALTA FLÓREZ - ESTRADA	FRENTE AMPLIO
GREIVIN MOYA CARPIO	FUERZA NACIONAL
WALTER MUÑOZ CESPEDES	INTEGRACIÓN NACIONAL

CARMEN QUESADA SANTAMARÍA	JUSTICIA SOCIAL COSTARRICENSE
JOSE MARÍA FIGUERES OLSEN	LIBERACIÓN NACIONAL
ELIECER FEINZAIG MINTZ	LIBERAL PROGRESISTA
LUIS ALBERTO CORDERO ARIAS	MOVIMIENTO LIBERTARIO
ROULAN JIMÉNEZ CHAVARRÍA	MOVIMIENTO SOCIAL DEMÓCRATA COSTARRICENSE
RODOLFO EMILIO PIZA DE ROCAFORT	NUESTRO PUEBLO
SERGIO MENA DÍAZ	NUEVA GENERACIÓN
GERARDO FABRICIO ALVARADO MUÑOZ	NUEVA REPÚBLICA
RODRIGO ALBERTO CHAVES ROBLES	PROGRESO SOCIAL DEMOCRÁTICO
MARTÍN CHINCHILLA CASTRO	PUEBLO UNIDO
RODOLFO HUMBERTO HERNÁNDEZ GÓMEZ	REPUBLICANO SOCIAL CRISTIANO
EDUARDO NEWTON CRUICKSHANK SMITH	RESTAURACIÓN NACIONAL
MARÍA LINETH SABORÍO CHAVERRI	UNIDAD SOCIAL CRISTIANA
NATALIA DÍAZ QUINTANA	UNIDOS PODEMOS
MARICELA MORALES MORA	UNIÓN COSTARRICENSE DEMOCRÁTICA
FEDERICO GUILLERMO MALAVASI CALVO	UNIÓN LIBERAL

Para la elección de diputaciones, además de los 25 partidos que inscribieron candidatos y candidatas a nivel nacional, se registraron 11 partidos de escala provincial: cuatro en San José, tres en Cartago, uno en Alajuela, uno en Guanacaste y dos en Limón.

El resultado de la elección presidencial obligó a realizar una segunda ronda electoral entre los dos candidatos más votados: José María Figueres Olsen del Partido Liberación Nacional (27,3%) y Rodrigo Alberto Chaves Robles del Partido Progreso Social Democrático (16,9%). La participación electoral registrada en esta elección fue de 60,0%.

ELECCIÓN DEL 1 DE ABRIL (SEGUNDA RONDA ELECTORAL)

Conforme a lo establecido en el artículo 138 de la Constitución Política, se ordenó la celebración de una segunda ronda entre los dos candidatos que obtuvieron la mayor cantidad de votos en la primera ronda. Esta segunda elección, realizada el 3 de abril, formó parte de un mismo proceso electoral, por lo cual se mantuvo la estructura organizacional y las reglas aplicadas en la elección del 6 de febrero.

En la citada segunda ronda, los resultados dieron como ganador al candidato del Partido Progreso Social Democrático, Rodrigo Alberto Chaves Robles, quien obtuvo el 52,8% de la votación válida. El candidato del Partido Liberación Nacional, José María Figueres Olsen, obtuvo un 47,2% de los votos válidos obteniéndose una participación registrada para esta elección de 66,4%.

VARIACIONES EN LAS JUNTAS ELECTORALES DESPUÉS DE CIERRE DEL PADRÓN

La Dirección General del Registro Civil, amparada en el "Protocolo correspondiente para los traslados electorales de Personas Privadas de Libertad después del cierre del Padrón Electoral" y para corregir errores presentados en las listas electorales, emitió las resoluciones n.° DGRA-002-2022, DGRA-003-2022, DGRA-004-2022, DGRA-005-2022, DGRA-015-2022, DGRA-018-2022, DGRA-021-2022, DGRA-022-2022, DGRA-023-2022, DGRA-024-2022, DGRA-025-2022, DGRA-026-2022, DGRA-027-2022, DGRA-028-2022, DGRA-029-2022, DGRA-030-2022, DGRA-031-2022, DGRA-032-2022, DGRA-033-2022, DGRA-034-2022, DGRA-035-2022, DGRA-036-2022, DGRA-037-2022, DGRA-038-2022, DGRA-039-2022, DGRA-040-2022, DGRA-041-2022, DGRA-042-2022, DGRA-043-2022, DGRA-044-2022, DGRA-045-2022, DGRA-046-2022, DGRA-047-2022, DGRA-048-2022, DGRA-049-2022, DGRA-050-2022, DGRA-079-2022, DGRA-080-2022, DGRA-081-2022, DGRA-109-2022, DGRA-110-2022, DGRA-111-2022, DGRA-112-2022, DGRA-113-2022, DGRA-114-2022, DGRA-115-2022, DGRA-116-2022, DGRA-117-2022, DGRA-118-2022, DGRA-119-2022, DGRA-120-2022, DGRA-121-2022, DGRA-122-2022, DGRA-123-2022, DGRA-124-2022, DGRA-127-2022 y DGRA-128-2022, a fin de no lesionar los derechos electorales y garantizar el derecho al sufragio a la persona privada de libertad en la junta receptora de votos correspondiente al centro penitenciario adonde se le trasladó.

Tomando en cuenta lo anterior, y para efectos estadísticos, el cálculo del abstencionismo y participación electoral se realiza con base en la cantidad efectiva de electores inscritos en cada junta receptora de votos, una vez aplicadas las modificaciones en el padrón electoral. A causa de estas modificaciones al 6 de febrero del Padrón Nacional Electoral alcanzó la cifra de 3.541.910 personas desglosados en 1.760.469 hombres y 1.781.441 mujeres, en tanto para el 4 de abril la cifra definitiva es de 3.541.913 electores desglosados en 1.760.471 hombres y 1.781.442 mujeres.

DECRETO DE CONVOCATORIA A ELECCIONES N.º 13-2021

EL TRIBUNAL SUPREMO DE ELECCIONES

De conformidad con lo establecido en los artículos 9, 99, 102 inciso 1), 106, 107, 116, 133, 134, 136 y 138 de la Constitución Política; 52 inciso k), 142, 147, 148, 150, 151, 166, 187, 202 y 205 del Código Electoral,

DECRETA

ARTÍCULO PRIMERO.- Se convoca a los ciudadanos inscritos como electores en el Departamento Electoral del Registro Civil para que, ejerciendo el derecho fundamental al sufragio en votación DIRECTA Y SECRETA, concurran a las respectivas juntas receptoras de votos el día domingo seis de febrero de dos mil veintidós, a fin de que procedan a elegir Presidente y Vicepresidentes de la República para el período constitucional comprendido entre el ocho de mayo de dos mil veintidós y el ocho de mayo de dos mil veintiséis y Diputados a la Asamblea Legislativa para el período constitucional comprendido entre el primero de mayo de dos mil veintidós y el treinta de abril de dos mil veintiséis. Las elecciones se efectuarán en todo el territorio nacional, desde las seis hasta las dieciocho horas de ese día, ininterrumpidamente, según lo establece el artículo 166 del Código Electoral. En el extranjero y únicamente para la elección de Presidente y Vicepresidentes de la República, conforme al artículo 187 del Código Electoral, la votación se efectuará desde las nueve hasta las diecinueve horas, de acuerdo con los husos horarios de las respectivas zonas geográficas en las que se instalen juntas receptoras de votos.

ARTÍCULO SEGUNDO.- Según lo preceptuado en el artículo 106 de la Constitución Política, los cincuenta y siete Diputados a la Asamblea Legislativa se elegirán por provincias, en cantidades proporcionales a la población de cada una de ellas y de acuerdo con el censo general de población más reciente, el cual para la elección a la que aquí se convoca, corresponde al del año dos mil once. Se elegirá, en consecuencia, el siguiente número de Diputados por provincia:

CANTIDAD DE DIPUTADOS A ELEGIR POR PROVINCIA	
PROVINCIA	**CANTIDAD**
SAN JOSÉ	19 (DIECINUEVE)
ALAJUELA	11 (ONCE)
CARTAGO	7 (SIETE)
HEREDIA	6 (SEIS)
GUANACASTE	4 (CUATRO)
PUNTARENAS	5 (CINCO)
LIMÓN	5 (CINCO)
TOTAL	**57 (CINCUENTA Y SIETE)**

ARTÍCULO TERCERO.- En atención a lo que establece el artículo 151 del Código Electoral, los partidos políticos que participen en la elección de Diputados designarán, además, un exceso de candidatos a esos cargos de un veinticinco por ciento, el cual será por lo menos de dos candidatos, por lo que deberán designar en exceso de cinco candidatos a Diputados por la provincia de San José, tres por Alajuela y dos por cada una de las demás provincias.

ARTÍCULO CUARTO.- El plazo para la presentación de solicitudes de inscripción de candidaturas ante el Registro Electoral vence a las quince horas del día viernes veintidós de octubre de dos mil veintiuno, según lo establecido en el artículo 148 del Código Electoral.

ARTÍCULO QUINTO.- De acuerdo con lo dispuesto en el artículo 138 de la Constitución Política, en caso de empate en la elección Presidencial –sea en la primera elección o, de ser necesaria, en la segunda– se tendrá por elegido Presidente al candidato de mayor edad de entre las nóminas que hubieren obtenido igual número de votos; asimismo, en caso de empate en la elección de Diputados se aplicará análogamente dicha norma y el artículo 202 del Código Electoral, en orden a tener por elegido al candidato de mayor edad de entre los que estuvieren disputando un escaño en situación de empate.

ARTÍCULO SEXTO.- Independientemente de la escala en la que estén inscritos los partidos políticos, las designaciones de los candidatos a Presidente, Vicepresidentes de la República y Diputados a la Asamblea Legislativa deberán recaer en ciudadanos que cumplan con los requisitos que establece el ordenamiento jurídico en cada caso y de conformidad con lo que prescriban sus propios estatutos sobre el particular, debiendo ser ratificadas por la asamblea superior de cada agrupación política (salvo que se trate de convenciones para la designación del candidato a la Presidencia de la República, en cuyo caso la voluntad mayoritaria de ese proceso se tendrá como firme), tal y como lo ordena el inciso k) del artículo 52 del Código Electoral.

ARTÍCULO SÉTIMO.- Conforme al artículo 142 del Código Electoral, a partir del día siguiente a esta convocatoria y hasta el propio día de las elecciones, se prohíbe a las instituciones del Poder Ejecutivo, de la administración descentralizada y de las empresas del Estado, a las alcaldías y los concejos municipales, difundir, mediante cualquier medio de comunicación, información publicitaria relativa a la obra pública realizada.

ARTÍCULO OCTAVO.- Comuníquese a los Poderes de la República, a la Contraloría General de la República, a la Procuraduría General de la República, a la Defensoría de los Habitantes y a los partidos políticos inscritos. Publíquese en el Diario Oficial y en el sitio web de este Tribunal.

Dado en la ciudad de San José el seis de octubre de dos mil veintiuno.

Luis Antonio Sobrado González **Presidente**	
Eugenia María Zamora Chavarría **Vicepresidenta**	**Max Alberto Esquivel Faerron** **Magistrado**
Luz de los Ángeles Retana Chinchilla **Magistrada**	**Hugo Ernesto Picado León** **Magistrado**
Erick Adrián Guzmán Vargas **Secretario General**	

MGB/KDA

CAPÍTULO I

Elecciones para presidencia y vicepresidencias
Primera Ronda Febrero

CUADRO 1.1 COSTA RICA: JUNTAS, ELECTORADO [1/], VOTOS POR PARTIDO, NULOS, BLANCOS Y ABSTENCIONISMO, PARA PRESIDENCIA Y VICEPRESIDENCIAS DE LA REPÚBLICA, POR PROVINCIA Y EXTRANJERO, ELECCIONES 6 DE FEBRERO 2022

JUNTAS, ELECTORADO [1/], VOTOS POR PARTIDO, NULOS, BLANCOS Y ABSTENCIONISMO	COSTA RICA	PROVINCIA							EXTRANJERO
		SAN JOSÉ	ALAJUELA	CARTAGO	HEREDIA	GUANACASTE	PUNTARENAS	LIMÓN	
JUNTAS	6 847	2 113	1 345	771	644	580	741	573	80
ELECTORADO [1/]	3 541 910	1 157 828	679 844	409 878	355 738	259 994	332 865	294 931	50 832
VOTOS RECIBIDOS	2 123 848	733 166	425 406	273 146	235 059	136 465	164 093	150 214	6 299
PARTICIPACIÓN [2/]	60,0	63,3	62,6	66,6	66,1	52,5	49,3	50,9	12,4
VOTOS VÁLIDOS	2 094 816	725 747	420 067	269 062	232 955	133 270	160 754	146 699	6 262
ACCESIBILIDAD SIN EXCLUSIÓN	12 418	4 329	1 958	1 851	1 297	912	827	1 238	6
ACCIÓN CIUDADANA	13 803	5 000	2 389	1 737	1 688	1 224	989	673	103
ALIANZA DEMÓCRATA CRISTIANA	5 697	1 602	1 142	778	434	301	732	694	14
COSTA RICA JUSTA	19 951	6 045	4 354	2 010	2 172	1 417	1 613	2 294	46
DE LOS TRABAJADORES	1 951	680	385	270	185	113	129	183	6
ENCUENTRO NACIONAL	4 639	1 015	819	733	435	434	788	412	3
FRENTE AMPLIO	182 789	70 803	30 530	27 327	24 002	8 202	10 887	9 978	1 060
FUERZA NACIONAL	16 576	5 057	2 378	2 939	1 471	1 548	1 408	1 760	15
INTEGRACIÓN NACIONAL	3 022	873	645	349	185	276	319	368	7
JUSTICIA SOCIAL COSTARRICENSE	6 759	1 294	782	820	391	513	560	2 383	16
LIBERACIÓN NACIONAL	571 518	203 483	114 762	80 684	61 618	37 923	40 513	30 901	1 634
LIBERAL PROGRESISTA	259 788	113 850	47 042	36 895	40 126	7 934	6 419	6 202	1 320
MOVIMIENTO LIBERTARIO	1 406	385	264	225	150	131	133	116	2
MOVIMIENTO SOCIAL DEMÓCRATA COSTARRICENSE	2 032	498	481	221	143	261	251	174	3
NUESTRO PUEBLO	3 359	1 375	456	491	327	198	276	219	17
NUEVA GENERACIÓN	11 643	4 135	2 530	1 359	1 381	688	792	738	20
NUEVA REPÚBLICA	311 633	90 879	61 784	23 963	26 196	23 392	41 072	43 953	394
PROGRESO SOCIAL DEMOCRÁTICO	351 453	116 052	92 449	36 748	38 982	22 406	26 506	17 377	933
PUEBLO UNIDO	1 495	611	280	152	120	80	103	145	4
REPUBLICANO SOCIAL CRISTIANO	12 224	4 191	2 298	1 982	947	704	1 210	876	16
RESTAURACIÓN NACIONAL	11 160	2 800	1 185	1 495	801	641	1 382	2 840	16
UNIDAD SOCIAL CRISTIANA	259 767	80 925	46 047	41 196	26 618	21 907	21 710	20 799	565
UNIDOS PODEMOS	16 496	5 668	2 644	3 033	1 956	997	959	1 205	34
UNIÓN COSTARRICENSE DEMOCRÁTICA	6 604	1 924	1 097	1 025	538	636	668	708	8
UNIÓN LIBERAL	6 633	2 273	1 366	779	792	432	508	463	20
VOTOS NULOS	17 665	4 620	3 139	2 538	1 303	1 895	2 034	2 107	29
VOTOS BLANCOS	11 367	2 799	2 200	1 546	801	1 300	1 305	1 408	8
ABSTENCIONISMO	1 418 062	424 662	254 438	136 732	120 679	123 529	168 772	144 717	44 533
	40,0	36,7	37,4	33,4	33,9	47,5	50,7	49,1	87,6

[1/] Se modificó la cantidad del electorado de acuerdo con las resoluciones DGRA-002-2022, DGRA-003-2022, DGRA-004-2022, DGRA-005-2022, DGRA-015-2022, DGRA-018-2022, DGRA-021-2022, DGRA-022-2022, DGRA-023-2022, DGRA-024-2022, DGRA-025-2022, DGRA-026-2022, DGRA-027-2022, DGRA-028-2022, DGRA-029-2022, DGRA-030-2022, DGRA-031-2022, DGRA-032-2022, DGRA-033-2022, DGRA-034-2022, DGRA-035-2022, DGRA-036-2022, DGRA-037-2022, DGRA-038-2022, DGRA-039-2022, DGRA-040-2022, DGRA-041-2022, DGRA-042-2022, DGRA-043-2022, DGRA-044-2022, DGRA-045-2022, DGRA-046-2022, DGRA-047-2022, DGRA-048-2022, DGRA-049-2022 y DGRA-050-2022, con excepción de 172 traslados que no fueron aplicados.

[2/] Porcentaje de participación: se calcula dividiendo la cantidad de votos recibidos entre el electorado.

Nota: Se corrige cifra de la junta 510 donde se consignaron 240 votos en blanco, que correspomden papeletas sobrantes de acuerso a oficio DPE-170-2022 del 19/7/2022.

FUENTE: Tribunal Supremo de Elecciones.

GRÁFICO 1.1 COSTA RICA: PORCENTAJE DE VOTOS VÁLIDOS, PARA PRESIDENCIA Y VICEPRESIDENCIAS DE LA REPÚBLICA SEGÚN PARTIDO POLÍTICO, ELECCIONES 6 DE FEBRERO 2022

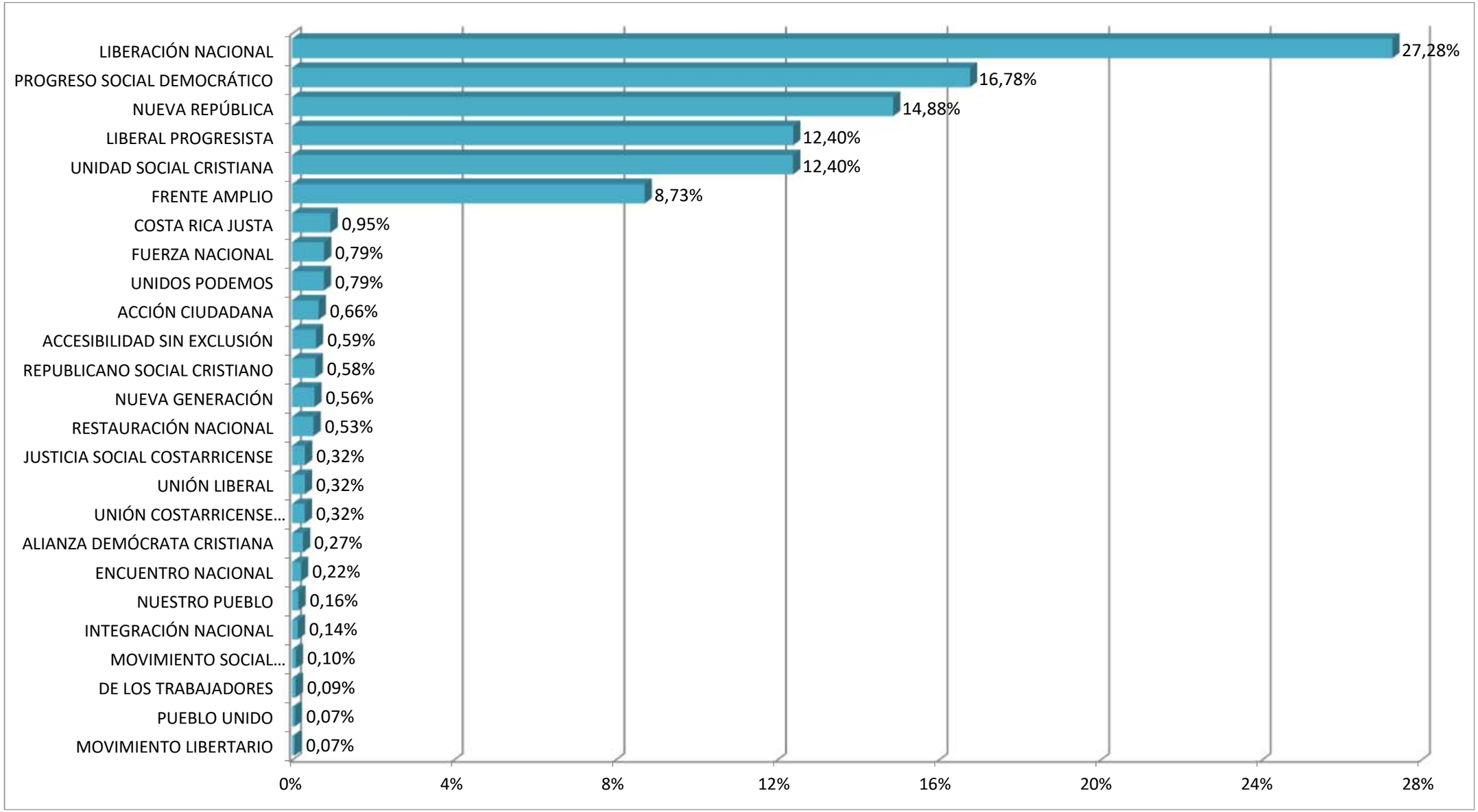

FUENTE: Cuadro 1.

CUADRO 1.2 COSTA RICA: JUNTAS, ELECTORADO[1/], PARTICIPACIÓN, VOTOS POR PARTIDO, NULOS, BLANCOS Y ABSTENCIONISMO, PARA PRESIDENCIA Y VICEPRESIDENCIAS DE LA REPÚBLICA, SEGÚN PROVINCIA, CANTÓN Y EXTRANJERO
ELECCIONES 6 DE FEBRERO 2022

PROVINCIA, CANTÓN Y EXTRANJERO	JUNTAS	ELECTORADO 1/	VOTOS RECIBIDOS																													ABSTENCIONISMO	
			TOTAL GENERAL	% PARTICIPACIÓN	VOTOS VÁLIDOS																												
					TOTAL	ACCESIBILIDAD SIN EXCLUSIÓN	ACCIÓN CIUDADANA	ALIANZA DEMÓCRATA CRISTIANA	COSTA RICA JUSTA	DE LOS TRABAJADORES	ENCUENTRO NACIONAL	FRENTE AMPLIO	FUERZA NACIONAL	INTEGRACIÓN NACIONAL	JUSTICIA SOCIAL COSTARRICENSE	LIBERACIÓN NACIONAL	LIBERAL PROGRESISTA	MOVIMIENTO LIBERTARIO	MOVIMIENTO SOCIAL DEMÓCRATA COSTARRICENSE	NUESTRO PUEBLO	NUEVA GENERACIÓN	NUEVA REPÚBLICA	PROGRESO SOCIAL DEMOCRÁTICO	PUEBLO UNIDO	REPUBLICANO SOCIAL CRISTIANO	RESTAURACIÓN NACIONAL	UNIDAD SOCIAL CRISTIANA	UNIDOS PODEMOS	UNIÓN COSTARRICENSE DEMOCRÁTICA	UNIÓN LIBERAL	NULOS	BLANCOS	ABSOLUTO	%
COSTA RICA	**6 847**	**3 541 910**	**2 123 848**	**60,0**	**2 094 816**	**12 418**	**13 803**	**5 697**	**19 951**	**1 951**	**4 639**	**182 789**	**16 576**	**3 022**	**6 759**	**571 518**	**259 788**	**1 406**	**2 032**	**3 359**	**11 643**	**311 633**	**351 453**	**1 495**	**12 224**	**11 160**	**259 767**	**16 496**	**6 604**	**6 633**	**17 665**	**11 367**	**1 418 062**	**40,0**
PROVINCIA SAN JOSÉ	**2 113**	**1 157 828**	**733 166**	**63,3**	**725 747**	**4 329**	**5 000**	**1 602**	**6 045**	**680**	**1 015**	**70 803**	**5 057**	**873**	**1 294**	**203 483**	**113 850**	**385**	**498**	**1 375**	**4 135**	**90 879**	**116 052**	**611**	**4 191**	**2 800**	**80 925**	**5 668**	**1 924**	**2 273**	**4 620**	**2 799**	**424 662**	**36,7**
SAN JOSÉ	405	237 728	145 490	61,2	144 271	881	898	413	1 318	138	140	13 515	904	142	196	39 438	24 503	99	67	277	772	20 347	22 372	97	729	596	14 574	1 054	387	414	839	380	92 238	38,8
ESCAZÚ	85	50 442	34 022	67,4	33 758	133	194	69	209	27	42	2 546	175	33	45	10 312	9 141	15	14	60	185	2 324	4 713	19	176	71	2 874	239	43	99	173	91	16 420	32,6
DESAMPARADOS	290	166 029	104 564	63,0	103 512	723	512	180	856	99	124	9 713	770	168	206	29 717	14 578	42	87	206	474	15 715	15 610	123	540	483	11 090	841	368	287	647	405	61 465	37,0
PURISCAL	74	29 937	19 709	65,8	19 385	89	126	54	158	14	46	1 532	117	20	48	6 809	1 448	9	19	16	52	1 313	3 554	13	216	53	3 439	119	65	56	201	123	10 228	34,2
TARRAZÚ	28	12 707	8 086	63,6	7 967	43	45	16	36	5	16	1 070	58	7	42	2 374	722	3	8	14	37	600	1 253	13	58	15	1 392	80	35	25	60	59	4 621	36,4
ASERRÍ	85	44 906	27 925	62,2	27 622	212	179	36	210	26	44	2 817	284	30	64	8 762	3 062	14	15	76	137	3 219	3 980	87	251	124	3 571	262	91	69	183	120	16 981	37,8
MORA	49	23 192	15 267	65,8	15 083	103	82	27	119	13	23	1 235	76	19	29	4 331	2 416	8	11	25	75	1 476	2 839	9	87	44	1 833	109	40	54	109	75	7 925	34,2
GOICOECHEA	155	92 061	57 625	62,6	57 142	327	492	156	520	54	70	6 398	382	61	82	14 231	9 338	24	29	110	392	7 967	8 656	52	296	283	6 296	597	132	197	311	172	34 436	37,4
SANTA ANA	67	39 066	26 565	68,0	26 368	101	159	50	195	25	28	1 717	132	17	32	8 230	6 713	17	11	27	98	1 794	3 842	14	95	58	2 754	156	42	61	131	66	12 501	32,0
ALAJUELITA	89	53 246	31 027	58,3	30 676	237	127	91	212	37	57	2 531	228	23	64	7 109	4 241	19	11	64	350	6 251	4 569	22	358	155	3 413	310	91	106	238	113	22 219	41,7
VÁZQUEZ DE CORONADO	94	56 128	37 847	67,4	37 553	223	268	98	263	26	37	4 226	256	40	63	9 803	6 613	25	25	69	256	4 471	5 980	23	277	151	3 809	362	72	117	194	100	18 281	32,6
ACOSTA	44	17 749	11 112	62,6	10 942	67	114	16	71	11	29	1 033	87	10	35	3 918	658	6	7	14	40	821	1 667	9	121	21	2 037	94	39	17	110	60	6 637	37,4
TIBÁS	94	56 539	36 192	64,0	35 909	169	288	81	308	34	35	3 439	243	25	42	9 556	6 308	19	20	73	201	4 577	5 951	16	129	155	3 753	273	73	141	203	80	20 347	36,0
MORAVIA	78	45 628	31 206	68,4	31 005	159	221	54	267	20	25	3 551	162	19	38	8 288	6 326	6	7	52	198	2 961	5 065	32	123	129	2 907	233	56	106	142	59	14 422	31,6
MONTES DE OCA	74	43 082	29 679	68,9	29 497	73	470	51	248	52	30	5 192	122	29	38	8 081	5 966	13	10	75	148	1 743	4 104	27	94	85	2 506	175	56	109	121	61	13 403	31,1
TURRUBARES	16	4 974	2 883	58,0	2 837	6	28	2	29	2	2	93	14	1	9	1 159	143	2	6	3	2	202	456	2	5	4	627	20	10	10	13	33	2 091	42,0
DOTA	14	5 851	3 863	66,0	3 804	16	45	7	12	1	2	445	43	2	13	1 218	301	2	2	4	38	251	568	2	20	14	740	33	16	9	31	28	1 988	34,0
CURRIDABAT	90	51 538	34 375	66,7	34 121	211	285	50	194	36	31	3 505	184	30	28	10 151	7 541	10	77	94	145	3 219	4 753	14	121	121	2 924	218	60	119	167	87	17 163	33,3
PÉREZ ZELEDÓN	255	117 494	69 660	59,3	68 382	529	437	146	796	54	196	5 596	758	190	182	17 692	3 432	46	69	109	509	11 157	15 518	35	420	213	9 369	446	219	264	679	599	47 834	40,7
LEÓN CORTÉS CASTRO	27	9 531	6 069	63,7	5 913	27	30	5	24	6	38	649	62	7	38	2 304	400	6	3	7	26	471	602	2	75	25	1 017	47	29	13	68	88	3 462	36,3
PROVINCIA ALAJUELA	**1 345**	**679 844**	**425 406**	**62,6**	**420 067**	**1 958**	**2 389**	**1 142**	**4 354**	**385**	**819**	**30 530**	**2 378**	**645**	**782**	**114 762**	**47 042**	**264**	**481**	**456**	**2 530**	**61 784**	**92 449**	**280**	**2 298**	**1 185**	**46 047**	**2 644**	**1 097**	**1 366**	**3 139**	**2 200**	**254 438**	**37,4**
ALAJUELA	383	215 738	133 621	61,9	132 247	710	738	229	906	107	189	9 424	793	135	235	36 609	19 909	81	118	154	697	19 139	25 652	63	720	471	13 433	991	350	394	834	540	82 117	38,1
SAN RAMÓN	139	68 598	43 942	64,1	43 361	222	299	95	593	43	104	5 105	257	164	75	10 043	4 444	37	51	54	304	5 078	11 507	36	221	99	3 898	294	95	243	343	238	24 656	35,9
GRECIA	114	56 993	39 050	68,5	38 664	177	169	72	349	29	68	2 719	227	34	53	10 034	5 215	32	62	43	239	4 867	8 670	70	254	76	4 790	206	86	123	227	159	17 943	31,5
SAN MATEO	13	5 007	2 946	58,8	2 912	11	7	3	47	2	8	217	10	2	8	1 057	187		1	1	15	297	498	2	6	3	506	11	8	5	22	12	2 061	41,2
ATENAS	45	21 886	14 545	66,5	14 416	59	98	12	118	12	31	1 253	82	23	31	3 580	1 498	7	13	17	46	1 500	3 689	10	49	15	2 129	76	37	31	86	43	7 341	33,5
NARANJO	66	33 531	21 679	64,7	21 371	112	144	52	134	25	26	1 667	130	21	34	6 364	2 127	6	27	25	80	2 648	4 820	14	117	40	2 549	102	54	53	186	122	11 852	35,3
PALMARES	55	30 113	20 182	67,0	19 940	82	113	26	989	20	48	2 026	88	16	34	4 973	3 211	13	33	17	85	1 828	3 969	8	77	50	2 028	84	49	73	142	100	9 931	33,0
POÁS	44	23 616	16 140	68,3	15 987	75	66	31	97	10	19	1 152	89	9	26	4 962	1 895	7	10	20	86	2 179	2 786	9	105	45	2 076	123	43	67	95	58	7 476	31,7
OROTINA	33	16 820	8 958	53,3	8 847	29	35	12	78	8	8	679	66	9	16	2 740	733	5	14	5	51	1 214	1 404	4	41	25	1 579	43	32	17	70	41	7 862	46,7
SAN CARLOS	249	118 361	75 050	63,4	74 028	282	384	460	682	54	165	3 913	369	143	139	20 090	5 541	37	90	73	702	13 212	20 636	29	407	230	5 507	471	187	225	571	451	43 311	36,6
ZARCERO	23	9 422	7 217	76,6	7 140	21	22	14	30	8	11	506	27	7	10	2 940	667	3	7	4	50	426	1 409	1	29	10	877	34	8	19	31	46	2 205	23,4
SARCHÍ	30	15 414	9 637	62,5	9 533	41	56	19	49	6	17	690	51	7	12	2 165	687	20	5	8	48	1 214	1 634	1	30	19	2 667	47	21	19	59	45	5 777	37,5
UPALA	73	31 777	15 350	48,3	14 939	75	181	58	110	23	80	571	74	45	62	3 753	522	9	22	23	48	4 296	2 426	13	92	50	2 206	78	64	58	245	166	16 427	51,7
LOS CHILES	35	13 869	6 454	46,5	6 291	17	16	26	52	31	23	323	39	7	24	1 700	151	1	13	3	32	1 525	1 559	12	24	21	624	24	27	17	92	71	7 415	53,5
GUATUSO	26	11 919	6 595	55,3	6 429	32	38	19	95	3	14	157	27	19	12	2 143	143	5	8	6	29	1 711	941	6	115	19	803	44	24	16	91	75	5 324	44,7
RÍO CUARTO	17	6 780	4 040	59,6	3 962	13	23	14	25	4	8	128	49	4	11	1 609	112	1	7	3	18	650	849	2	11	12	375	16	12	6	45	33	2 740	40,4
PROVINCIA CARTAGO	**771**	**409 878**	**273 146**	**66,6**	**269 062**	**1 851**	**1 737**	**778**	**2 010**	**270**	**733**	**27 327**	**2 939**	**349**	**820**	**80 684**	**36 895**	**225**	**221**	**491**	**1 359**	**23 963**	**36 748**	**152**	**1 982**	**1 495**	**41 196**	**3 033**	**1 025**	**779**	**2 538**	**1 546**	**136 732**	**33,4**
CARTAGO	226	128 069	89 430	69,8	88 254	540	510	368	629	76	288	8 756	857	86	232	28 234	13 192	80	53	127	414	6 057	12 315	33	592	468	12 856	966	291	234	752	424	38 639	30,2
PARAÍSO	92	49 474	32 094	64,9	31 595	252	154	68	237	35	80	3 813	554	23	143	8 621	3 833	25	30	58	130	2 744	4 431	17	342	147	5 308	325	128	97	308	191	17 380	35,1
LA UNIÓN	131	74 519	49 073	65,9	48 625	349	307	99	321	52	65	4 521	414	139	82	13 410	9 061	22	21	97	231	5 659	6 901	28	260	258	5 548	467	132	181	303	145	25 446	34,1
JIMÉNEZ	28	12 781	8 065	63,1	7 887	67	44	22	69	7	20	947	111	9	43	2 387	550	12	18	22	30	888	987	7	102	46	1 342	90	41	26	113	65	4 716	36,9
TURRIALBA	138	59 569	36 713	61,6	35 900	224	385	78	351	36	87	4 084	370	41	143	10 061	2 851	28	51	64	302	4 676	4 196	40	254	257	6 691	314	218	98	435	378	22 856	38,4
ALVARADO	23	11 495	7 406	64,4	7 256	41	43	16	52	7	92	603	115	7	28	2 244	688	2	6	17	63	631	915	8	88	40	1 408	78	38	26	94	56	4 089	35,6
OREAMUNO	67	38 162	25 580	67,0	25 135	217	155	77	158	30	63	2 601	300	24	86	7 259	3 353	37	22	57	89	1 728	3 576	12	191	146	4 263	534	103	54	311	134	12 582	33,0
EL GUARCO	66	35 809	24 785	69,2	24 410	161	139	50	193	27	38	2 002	218	20	63	8 468	3 367	19	20	49	100	1 580	3 427	7	153	133	3 780	259	74	63	222	153	11 024	30,8
PROVINCIA HEREDIA	**644**	**355 738**	**235 059**	**66,1**	**232 955**	**1 297**	**1 688**	**434**	**2 172**	**185**	**435**	**24 002**	**1 471**	**185**	**391**	**61 618**	**40 126**	**150**	**143**	**327**	**1 381**	**26 196**	**38 982**	**120**	**947**	**801**	**26 618**	**1 956**	**538**	**792**	**1 303**	**801**	**120 679**	**33,9**
HEREDIA	173	101 774	66 348	65,2	65 785	393	518	135	693	54	107	7 265	370	53	103	16 745	12 611	30	34	91	407	6 886	10 940	25	232	208	6 935	615	129	206	371	192	35 426	34,8
BARVA	64	35 151	24 657	70,1	24 437	145	175	43	241	14	35	2 954	182	13	29	6 208	4 004	16	18	28	146	2 493	4 405	14	136	141	2 660	177	71	89	141	79	10 494	29,9
SANTO DOMINGO	66	36 195	25 421	70,2	25 239	118	194	62	220	25	60	2 541	175	12	47	6 773	4 813	19	13	44	146	2 269	4 075	19	89	88	3 111	186	48	92	117	65	10 774	29,8
SANTA BÁRBARA	52	28 615	19 278	67,4	19 098	119	102	32	199	15	25	1 622	143	10	30	5 347	3 086	15	10	26	74	2 346	3 308	9	122	65	2 150	124	51	68	115	65	9 337	32,6
SAN RAFAEL	67	38 295	24 113	63,0	23 935	111	204	51	225	11	48	2 937	163	17	39	5 853	4 157	19	17	35	132	2 501	4 081	10	86	71	2 828	206	53	80	125	53	14 182	37,0
SAN ISIDRO	34	17 246	11 782	68,3	11 670	56	94	21	100	18	19	1 202	54	5	18	3 312	2 002	7	12	18	43	886	1 927	7	34	27	1 585	173	23	27	58	54	5 464	31,7
BELÉN	34	19 738	14 178	71,8	14 087	44	107	14	77	13	9	1 198	61	7	16	4 303	2 999	4	4	20	71	707	2 416	6	45	26	1 796	78	23	43	50	41	5 560	28,2
FLORES	30	18 075	12 857	71,1	12 782	41	81	18	151	5	15	1 148	66	4	9	3 678	2 480	14	9	11	64	848	2 359	4	72	34	1 525	75	27	44	37	38	5 218	28,9
SAN PABLO	40	23 488	16 339	69,6	16 205	73	101	24	127	12	29	1 918	93	8	24	4 088	3 221	11	5	29	64	1 443	2 601	7	53	42	2 018	137	35	42	80	54	7 149	30,4
SARAPIQUÍ	84	37 161	20 086	54,1	19 717	197	112	34	139	18	88	1 217	164	56	76	5 311	753	15	21	25	234	5 817	2 870	19	78	99	2 010	185	78	101	209	160	17 075	45,9

CUADRO 1.2 COSTA RICA: JUNTAS, ELECTORADO[1/], PARTICIPACIÓN, VOTOS POR PARTIDO, NULOS, BLANCOS Y ABSTENCIONISMO, PARA PRESIDENCIA Y VICEPRESIDENCIAS DE LA REPÚBLICA, SEGÚN PROVINCIA, CANTÓN Y EXTRANJERO
ELECCIONES 6 DE FEBRERO 2022

PROVINCIA, CANTÓN Y EXTRANJERO	JUNTAS	ELECTORADO [1/]	VOTOS RECIBIDOS																													ABSTENCIONISMO	
			TOTAL GENERAL	% PARTICIPACIÓN	VOTOS VÁLIDOS																												
					TOTAL	ACCESIBILIDAD SIN EXCLUSIÓN	ACCIÓN CIUDADANA	ALIANZA DEMÓCRATA CRISTIANA	COSTA RICA JUSTA	DE LOS TRABAJADORES	ENCUENTRO NACIONAL	FRENTE AMPLIO	FUERZA NACIONAL	INTEGRACIÓN NACIONAL	JUSTICIA SOCIAL COSTARRICENSE	LIBERACIÓN NACIONAL	LIBERAL PROGRESISTA	MOVIMIENTO LIBERTARIO	MOVIMIENTO SOCIAL DEMOCRATA COSTARRICENSE	NUESTRO PUEBLO	NUEVA GENERACIÓN	NUEVA REPÚBLICA	PROGRESO SOCIAL DEMOCRÁTICO	PUEBLO UNIDO	REPUBLICANO SOCIAL CRISTIANO	RESTAURACIÓN NACIONAL	UNIDAD SOCIAL CRISTIANA	UNIDOS PODEMOS	UNIÓN COSTARRICENSE DEMOCRÁTICA	UNIÓN LIBERAL	NULOS	BLANCOS	ABSOLUTO	%
PROVINCIA GUANACASTE	**580**	**259 994**	**136 465**	**52,5**	**133 270**	**912**	**1 224**	**301**	**1 417**	**113**	**434**	**8 202**	**1 548**	**276**	**513**	**37 923**	**7 934**	**131**	**261**	**198**	**688**	**23 392**	**22 406**	**80**	**704**	**641**	**21 907**	**997**	**636**	**432**	**1 895**	**1 300**	**123 529**	**47,5**
LIBERIA	90	49 183	25 405	51,7	24 969	260	236	54	304	26	45	1 783	259	36	76	6 376	1 948	14	32	44	122	4 705	3 881	17	107	113	4 183	165	94	89	262	174	23 778	48,3
NICOYA	110	43 811	24 386	55,7	23 747	128	115	76	281	14	106	1 709	434	79	90	7 048	1 201	24	46	45	118	3 643	3 210	16	126	94	4 777	145	156	66	390	249	19 425	44,3
SANTA CRUZ	93	44 639	22 353	50,1	21 664	174	233	49	203	31	37	1 456	348	73	109	5 592	1 374	21	95	21	126	3 225	3 887	17	116	103	4 037	164	114	59	408	281	22 286	49,9
BAGACES	34	14 900	7 637	51,3	7 482	39	180	16	61	4	30	386	58	2	33	2 044	510	5	9	11	51	1 228	1 644	1	40	94	885	84	29	38	90	65	7 263	48,7
CARRILLO	52	26 622	12 831	48,2	12 521	99	89	34	206	10	29	511	157	21	56	3 761	724	9	44	19	40	2 541	1 827	4	84	59	2 031	67	62	37	166	144	13 791	51,8
CAÑAS	42	20 485	10 419	50,9	10 184	69	95	20	123	4	23	516	45	9	43	2 949	560	7	4	16	34	2 071	1 961	7	36	50	1 286	180	42	34	152	83	10 066	49,1
ABANGARES	39	14 376	8 060	56,1	7 895	26	65	17	45	3	20	331	46	20	26	2 203	459	35	8	13	44	1 774	1 647	2	45	22	933	42	25	44	105	60	6 316	43,9
TILARÁN	39	15 917	9 921	62,3	9 773	31	86	14	79	10	22	686	45	5	10	3 061	553	6	10	15	83	1 221	2 408	3	76	18	1 228	40	36	27	97	51	5 996	37,7
NANDAYURE	30	8 887	5 520	62,1	5 376	27	28	5	56	3	31	354	78	15	24	1 919	157	1	5	2	24	805	619	6	31	40	1 029	69	31	17	84	60	3 367	37,9
LA CRUZ	32	14 838	6 269	42,2	6 076	46	63	11	29	4	11	254	21	10	33	1 798	265	5	4	9	22	1 750	722	4	17	33	915	26	15	9	93	100	8 569	57,8
HOJANCHA	19	6 336	3 664	57,8	3 583	13	34	5	30	4	80	216	57	6	13	1 172	183	4	4	3	24	429	600	3	26	15	603	15	32	12	48	33	2 672	42,2
PROVINCIA PUNTARENAS	**741**	**332 865**	**164 093**	**49,3**	**160 754**	**827**	**989**	**732**	**1 613**	**129**	**788**	**10 887**	**1 408**	**319**	**560**	**40 513**	**6 419**	**133**	**251**	**276**	**792**	**41 072**	**26 506**	**103**	**1 210**	**1 382**	**21 710**	**959**	**668**	**508**	**2 034**	**1 305**	**168 772**	**50,7**
PUNTARENAS	200	91 070	46 208	50,7	45 421	216	245	176	605	33	91	3 429	291	109	151	12 455	1 953	31	51	98	235	11 002	6 140	22	219	474	6 872	236	162	125	526	261	44 862	49,3
ESPARZA	50	24 333	13 965	57,4	13 806	73	66	40	208	8	38	1 317	66	6	32	3 318	927	8	43	7	64	2 727	2 562	7	104	38	1 963	97	46	41	102	57	10 368	42,6
BUENOS AIRES	83	34 086	16 990	49,8	16 541	71	87	85	178	23	103	848	132	36	69	3 710	407	24	38	25	120	4 296	4 005	21	142	276	1 610	98	74	63	246	203	17 096	50,2
MONTES DE ORO	27	10 838	6 341	58,5	6 268	21	90	6	49	2	17	503	29	3	9	1 660	297	3	13	13	21	1 448	1 140	0	25	17	844	22	14	22	38	35	4 497	41,5
OSA	61	24 398	11 588	47,5	11 301	53	84	38	85	7	72	591	98	20	39	2 569	286	18	18	13	74	3 190	2 214	7	247	101	1 295	83	52	47	175	112	12 810	52,5
QUEPOS	45	21 174	10 180	48,1	10 007	60	58	23	70	8	29	518	114	34	31	2 021	440	7	11	9	60	2 823	1 757	4	55	66	1 676	46	60	27	103	70	10 994	51,9
GOLFITO	68	31 565	13 718	43,5	13 385	87	117	44	70	11	284	904	216	31	63	2 996	353	14	21	23	52	4 260	1 858	14	110	87	1 581	90	67	32	211	122	17 847	56,5
COTO BRUS	73	32 411	15 937	49,2	15 498	75	81	195	111	11	63	1 150	184	19	65	4 317	469	12	30	22	67	3 369	2 584	5	102	126	2 221	86	77	57	257	182	16 474	50,8
PARRITA	37	13 183	6 515	49,4	6 393	31	46	21	48	5	17	274	33	12	19	1 835	235	3	5	12	19	1 902	795	8	110	30	857	25	31	20	65	57	6 668	50,6
CORREDORES	72	36 286	16 501	45,5	16 099	101	83	77	130	16	68	1 000	203	47	68	3 736	512	10	16	33	50	5 285	2 246	12	66	133	1 943	145	65	54	245	157	19 785	54,5
GARABITO	25	13 521	6 150	45,5	6 035	39	32	27	59	5	6	353	42	2	14	1 896	540	3	5	21	30	770	1 205	3	30	34	848	31	20	20	66	49	7 371	54,5
PROVINCIA LIMÓN	**573**	**294 931**	**150 214**	**50,9**	**146 699**	**1 238**	**673**	**694**	**2 294**	**183**	**412**	**9 978**	**1 760**	**368**	**2 383**	**30 901**	**6 202**	**116**	**174**	**219**	**738**	**43 953**	**17 377**	**145**	**876**	**2 840**	**20 799**	**1 205**	**708**	**463**	**2 107**	**1 408**	**144 717**	**49,1**
LIMÓN	138	73 121	35 881	49,1	34 916	303	130	226	1 530	42	91	2 572	283	79	1 119	6 198	1 174	23	84	47	163	10 598	3 491	44	222	1 367	4 556	300	172	102	568	397	37 240	50,9
POCOCÍ	189	99 046	53 933	54,5	53 008	480	249	153	343	82	162	3 593	936	153	330	12 132	3 118	55	48	99	316	14 486	8 770	39	361	549	5 670	442	244	198	600	325	45 113	45,5
SIQUIRRES	88	42 665	21 279	49,9	20 698	182	108	63	131	21	67	1 595	258	55	171	5 034	787	12	19	35	90	6 541	2 152	18	114	320	2 614	161	84	66	346	235	21 386	50,1
TALAMANCA	49	24 381	11 117	45,6	10 716	37	64	192	74	11	24	741	60	17	106	1 833	175	9	7	12	69	3 076	622	15	53	248	3 105	62	71	33	189	212	13 264	54,4
MATINA	47	24 028	11 766	49,0	11 459	63	37	31	64	8	28	525	48	26	103	2 323	270	5	8	8	47	3 950	751	9	55	191	2 791	55	44	19	189	118	12 262	51,0
GUÁCIMO	62	31 690	16 238	51,2	15 902	173	85	29	152	19	40	952	175	38	554	3 381	678	12	8	18	53	5 302	1 591	20	71	165	2 063	185	93	45	215	121	15 452	48,8
EXTRANJERO	**80**	**50 832**	**6 299**	**12,4**	**6 262**	**6**	**103**	**14**	**46**	**6**	**3**	**1 060**	**15**	**7**	**16**	**1 634**	**1 320**	**2**	**3**	**17**	**20**	**394**	**933**	**4**	**16**	**16**	**565**	**34**	**8**	**20**	**29**	**8**	**44 533**	**87,6**

[1/] Se modificó la cantidad del electorado de acuerdo con las resoluciones DGRA-002-2022, DGRA-003-2022, DGRA-004-2022, DGRA-005-2022, DGRA-015-2022, DGRA-018-2022, DGRA-021-2022, DGRA-022-2022, DGRA-023-2022, DGRA-024-2022, DGRA-025-2022, DGRA-026-2022, DGRA-027-2022, DGRA-028-2022, DGRA-029-2022, DGRA-030-2022, DGRA-031-2022, DGRA-032-2022, DGRA-033-2022, DGRA-034-2022, DGRA-035-2022, DGRA-036-2022, DGRA-037-2022, DGRA-038-2022, DGRA-039-2022, DGRA-040-2022, DGRA-041-2022, DGRA-042-2022, DGRA-043-2022, DGRA-044-2022, DGRA-045-2022, DGRA-046-2022, DGRA-047-2022, DGRA-048-2022, DGRA-049-2022 y DGRA-050-2022, con excepción de 172 traslados que no fueron aplicados.

Nota: Se corrige cifra de la junta 510 donde se consignaron 240 votos en blanco, que correspomden papeletas sobrantes de acuerso a oficio DPE-170-2022 del 19/7/2022.
FUENTE: Tribunal Supremo de Elecciones.

CUADRO 1.3 SAN JOSÉ: JUNTAS, ELECTORADO [1/], PARTICIPACIÓN, VOTOS POR PARTIDO, NULOS, BLANCOS Y ABSTENCIONISMO, PARA PRESIDENCIA Y VICEPRESIDENCIAS DE LA REPÚBLICA, SEGÚN CANTÓN Y DISTRITO ADMINISTRATIVO
ELECCIONES 6 DE FEBRERO 2022

CANTÓN Y DISTRITO ADMINISTRATIVO	JUNTAS	ELECTORADO [1/]	VOTOS RECIBIDOS																														ABSTENCIONISMO	
			TOTAL GENERAL	% PARTICIPACIÓN	VOTOS VÁLIDOS																												ABSOLUTO	%
					TOTAL	ACCESIBILIDAD SIN EXCLUSIÓN	ACCIÓN CIUDADANA	ALIANZA DEMÓCRATA CRISTIANA	COSTA RICA JUSTA	DE LOS TRABAJADORES	ENCUENTRO NACIONAL	FRENTE AMPLIO	FUERZA NACIONAL	INTEGRACIÓN NACIONAL	JUSTICIA SOCIAL COSTARRICENSE	LIBERACIÓN NACIONAL	LIBERAL PROGRESISTA	MOVIMIENTO LIBERTARIO	MOVIMIENTO SOCIAL DEMÓCRATA COSTARRICENSE	NUESTRO PUEBLO	NUEVA GENERACIÓN	NUEVA REPÚBLICA	PROGRESO SOCIAL DEMOCRÁTICO	PUEBLO UNIDO	REPUBLICANO SOCIAL CRISTIANO	RESTAURACIÓN NACIONAL	UNIDAD SOCIAL CRISTIANA	UNIDOS PODEMOS	UNIÓN COSTARRICENSE DEMOCRÁTICA	UNIÓN LIBERAL	NULOS	BLANCOS		
PROVINCIA SAN JOSÉ	**2 113**	**1 157 828**	**733 166**	**63,3**	**725 747**	**4 329**	**5 000**	**1 602**	**6 045**	**680**	**1 015**	**70 803**	**5 057**	**873**	**1 294**	**203 483**	**113 850**	**385**	**498**	**1 375**	**4 135**	**90 879**	**116 052**	**611**	**4 191**	**2 800**	**80 925**	**5 668**	**1 924**	**2 273**	**4 620**	**3 039**	**424 662**	**36,7**
CANTÓN 1 SAN JOSÉ	**405**	**237 728**	**145 490**	**61,2**	**144 271**	**881**	**898**	**413**	**1 318**	**138**	**140**	**13 515**	**904**	**142**	**196**	**39 438**	**24 503**	**99**	**67**	**277**	**772**	**20 347**	**22 372**	**97**	**729**	**596**	**14 574**	**1 054**	**387**	**414**	**839**	**380**	**92 238**	**38,8**
CARMEN	10	5 100	3 114	61,1	3 096	8	33	8	26	2	2	475	10	6	2	960	538	0	2	14	26	186	401	1	14	12	349	12	2	7	13	5	1 986	38,9
MERCED	18	10 072	5 664	56,2	5 620	36	34	7	57	5	4	503	46	8	7	1 614	849	1	2	9	17	670	1 015	0	32	18	626	32	16	12	24	20	4 408	43,8
HOSPITAL	33	18 117	10 154	56,0	10 049	68	45	24	119	14	9	804	76	8	17	2 848	1 334	3	5	21	46	1 603	1 500	16	64	44	1 237	92	31	21	82	23	7 963	44,0
CATEDRAL	27	15 220	9 401	61,8	9 341	46	67	25	109	11	12	1 041	52	12	13	2 797	1 432	5	7	27	69	966	1 382	9	65	55	1 035	60	21	23	43	17	5 819	38,2
ZAPOTE	31	18 417	12 541	68,1	12 451	59	108	23	113	11	6	1 390	65	21	9	3 776	2 148	5	6	31	86	1 020	2 042	5	45	54	1 276	87	33	32	60	30	5 876	31,9
SAN FRANCISCO DE DOS RÍOS	31	18 155	12 776	70,4	12 698	36	114	39	126	9	7	1 476	57	12	10	3 961	2 422	4	9	25	62	1 008	2 010	10	39	38	1 090	78	18	38	54	24	5 379	29,6
URUCA	31	17 840	9 887	55,4	9 777	56	63	22	66	6	13	816	47	12	11	2 414	1 864	7	4	20	48	1 831	1 416	5	29	30	871	70	29	27	61	49	7 953	44,6
MATA REDONDA	13	7 809	5 159	66,1	5 133	16	37	7	48	3	4	477	15	2	3	1 682	1 332	0	0	13	22	326	661	1	14	3	412	25	9	21	21	5	2 650	33,9
PAVAS	86	52 008	30 697	59,0	30 401	219	170	58	257	38	34	2 192	180	20	51	7 535	5 783	34	8	35	133	5 575	4 489	21	138	132	2 900	230	94	75	205	91	21 311	41,0
HATILLO	74	44 148	26 856	60,8	26 620	198	123	157	248	31	31	2 433	217	30	41	6 961	3 752	21	13	36	165	4 373	4 363	16	173	111	2 725	228	80	94	161	75	17 292	39,2
SAN SEBASTIÁN	51	30 842	19 241	62,4	19 085	139	104	43	149	8	18	1 908	139	11	32	4 890	3 049	19	11	46	98	2 789	3 093	13	116	99	2 053	140	54	64	115	41	11 601	37,6
CANTÓN 2 ESCAZÚ	**85**	**50 442**	**34 022**	**67,4**	**33 758**	**133**	**194**	**69**	**209**	**27**	**42**	**2 546**	**175**	**33**	**45**	**10 312**	**9 141**	**15**	**14**	**60**	**185**	**2 324**	**4 713**	**19**	**176**	**71**	**2 874**	**239**	**43**	**99**	**173**	**91**	**16 420**	**32,6**
ESCAZÚ	21	12 626	8 601	68,1	8 535	30	58	14	57	10	13	645	30	7	16	2 532	2 072	4	4	18	46	569	1 323	5	33	22	922	69	11	25	47	19	4 025	31,9
SAN ANTONIO	28	16 599	10 535	63,5	10 428	70	67	31	91	5	24	980	92	15	18	2 593	2 167	4	7	23	75	1 067	1 756	7	93	34	1 054	98	24	33	72	35	6 064	36,5
SAN RAFAEL	36	21 217	14 886	70,2	14 795	33	69	24	61	12	5	921	53	11	11	5 187	4 902	7	3	19	64	688	1 634	7	50	15	898	72	8	41	54	37	6 331	29,8
CANTÓN 3 DESAMPARADOS	**290**	**166 029**	**104 564**	**63,0**	**103 512**	**723**	**512**	**180**	**856**	**99**	**124**	**9 713**	**770**	**168**	**206**	**29 717**	**14 578**	**42**	**87**	**206**	**474**	**15 715**	**15 610**	**123**	**540**	**483**	**11 090**	**841**	**368**	**287**	**647**	**645**	**61 465**	**37,0**
DESAMPARADOS	52	30 777	19 966	64,9	19 813	114	149	39	175	20	20	2 034	134	35	39	5 556	3 001	6	11	35	112	2 688	3 247	21	86	88	1 944	164	50	45	87	66	10 811	35,1
SAN MIGUEL	52	29 937	18 414	61,5	18 227	161	57	12	186	18	27	1 536	138	61	35	4 958	2 353	7	6	23	77	3 447	2 670	6	92	86	1 987	142	78	64	125	62	11 523	38,5
SAN JUAN DE DIOS	23	13 651	8 131	59,6	8 026	77	34	11	52	7	7	774	67	9	13	2 135	1 116	3	4	16	42	1 231	1 153	51	55	37	1 018	68	25	21	68	37	5 520	40,4
SAN RAFAEL ARRIBA	22	11 910	7 643	64,2	7 574	54	43	11	71	5	11	705	56	10	15	2 193	1 096	2	1	8	37	1 035	1 159	10	48	22	875	64	19	24	42	27	4 267	35,8
SAN ANTONIO	16	9 467	6 702	70,8	6 661	27	40	5	53	7	10	762	34	6	5	2 078	1 217	1	1	26	29	616	1 073	2	27	21	555	40	14	12	26	15	2 765	29,2
FRAILES	7	3 093	2 125	68,7	2 088	7	16	1	12	0	3	205	14	1	9	979	169	1	0	7	11	149	171	0	9	7	288	18	8	3	16	21	968	31,3
PATARRÁ	13	7 465	4 523	60,6	4 475	33	13	13	32	4	4	411	35	3	13	1 258	611	1	0	16	7	734	677	3	25	23	494	36	11	18	26	22	2 942	39,4
SAN CRISTÓBAL	7	3 363	2 492	74,1	2 445	6	7	2	22	2	9	195	15	4	8	1 376	214	2	2	4	3	135	185	4	9	7	193	25	8	8	24	23	871	25,9
ROSARIO	9	3 244	2 146	66,2	2 110	27	5	0	20	3	6	185	18	3	6	869	152	2	2	8	6	155	264	4	21	6	320	16	6	6	14	22	1 098	33,8
DAMAS	16	9 385	6 143	65,5	6 079	43	27	13	54	9	7	555	54	11	8	1 587	965	5	1	10	35	921	954	1	29	31	658	51	36	14	36	28	3 242	34,5
SAN RAFAEL ABAJO	29	16 758	10 682	63,7	10 593	66	42	28	73	11	7	1 020	88	9	28	2 815	1 695	2	7	16	46	1 502	1 775	15	67	56	1 069	90	25	41	66	23	6 076	36,3
GRAVILIAS	22	13 065	9 044	69,2	8 995	35	66	32	72	2	4	919	65	6	15	2 429	1 419	6	6	24	54	1 018	1 598	3	39	42	1 000	69	57	15	35	14	4 021	30,8
LOS GUIDO	22	13 914	6 553	47,1	6 426	73	13	13	34	11	9	412	52	10	12	1 484	570	4	46	13	15	2 084	684	3	33	57	689	58	31	16	82	45	7 361	52,9
CANTÓN 4 PURISCAL	**74**	**29 937**	**19 709**	**65,8**	**19 385**	**89**	**126**	**54**	**158**	**14**	**46**	**1 532**	**117**	**20**	**48**	**6 809**	**1 448**	**9**	**19**	**16**	**52**	**1 313**	**3 554**	**13**	**216**	**53**	**3 439**	**119**	**65**	**56**	**201**	**123**	**10 228**	**34,2**
SANTIAGO	22	10 935	7 254	66,3	7 187	31	58	29	65	2	10	692	51	7	13	2 314	701	4	4	5	24	453	1 356	8	77	15	1 192	39	19	18	47	20	3 681	33,7
MERCEDES SUR	14	4 887	3 142	64,3	3 084	19	22	11	30	5	11	267	11	5	7	1 128	169	1	4	4	6	204	569	2	19	6	540	22	15	7	37	21	1 745	35,7
BARBACOAS	8	3 939	2 666	67,7	2 622	15	9	2	31	2	12	209	21	1	10	848	193	1	4	3	12	184	489	0	50	13	474	20	11	8	23	21	1 273	32,3
GRIFO ALTO	3	1 044	756	72,4	744	1	1	3	8	0	0	47	7	1	2	296	44	1	0	1	1	30	93	0	6	2	192	4	2	2	5	7	288	27,6
SAN RAFAEL	3	1 388	938	67,6	914	0	3	0	0	1	3	40	5	1	2	399	50	0	1	1	4	26	125	0	11	1	227	10	4	0	12	12	450	32,4
CANDELARITA	4	1 491	1 022	68,5	996	3	10	1	5	0	2	25	6	0	3	463	29	1	3	0	0	48	281	0	3	2	100	4	5	2	17	9	469	31,5
DESAMPARADITOS	2	621	457	73,6	449	0	2	0	3	1	5	37	2	0	0	165	31	0	0	0	0	20	82	0	1	2	95	1	2	0	3	5	164	26,4
SAN ANTONIO	7	3 401	2 173	63,9	2 145	17	12	5	14	2	0	183	9	3	6	678	210	0	3	1	3	216	413	1	19	9	317	12	1	11	15	13	1 228	36,1
CHIRES	11	2 231	1 301	58,3	1 244	3	9	3	2	1	3	32	5	2	5	518	21	1	0	1	2	132	146	2	30	3	302	7	6	8	42	15	930	41,7

CUADRO 1.3 SAN JOSÉ: JUNTAS, ELECTORADO [1/], PARTICIPACIÓN, VOTOS POR PARTIDO, NULOS, BLANCOS Y ABSTENCIONISMO, PARA PRESIDENCIA Y VICEPRESIDENCIAS DE LA REPÚBLICA, SEGÚN CANTÓN Y DISTRITO ADMINISTRATIVO
ELECCIONES 6 DE FEBRERO 2022

CANTÓN Y DISTRITO ADMINISTRATIVO	JUNTAS	ELECTORADO [1/]	VOTOS RECIBIDOS																															ABSTENCIONISMO	
			TOTAL GENERAL	% PARTICIPACIÓN	VOTOS VÁLIDOS																											NULOS	BLANCOS	ABSOLUTO	%
					TOTAL	ACCESIBILIDAD SIN EXCLUSIÓN	ACCIÓN CIUDADANA	ALIANZA DEMÓCRATA CRISTIANA	COSTA RICA JUSTA	DE LOS TRABAJADORES	ENCUENTRO NACIONAL	FRENTE AMPLIO	FUERZA NACIONAL	INTEGRACIÓN NACIONAL	JUSTICIA SOCIAL COSTARRICENSE	LIBERACIÓN NACIONAL	LIBERAL PROGRESISTA	MOVIMIENTO LIBERTARIO	MOVIMIENTO SOCIAL DEMÓCRATA COSTARRICENSE	NUESTRO PUEBLO	NUEVA GENERACIÓN	NUEVA REPÚBLICA	PROGRESO SOCIAL DEMOCRÁTICO	PUEBLO UNIDO	REPUBLICANO SOCIAL CRISTIANO	RESTAURACIÓN NACIONAL	UNIDAD SOCIAL CRISTIANA	UNIDOS PODEMOS	UNIÓN COSTARRICENSE DEMOCRÁTICA	UNIÓN LIBERAL				
CANTÓN 5 TARRAZÚ	**28**	**12 707**	**8 086**	**63,6**	**7 967**	**43**	**45**	**16**	**36**	**5**	**16**	**1 070**	**58**	**7**	**42**	**2 374**	**722**	**3**	**8**	**14**	**37**	**600**	**1 253**	**13**	**58**	**15**	**1 392**	**80**	**35**	**25**	**60**	**59**	**4 621**	**36,4**
SAN MARCOS	15	8 122	5 259	64,8	5 186	30	32	13	27	4	5	784	37	3	26	1 517	517	2	6	8	21	369	754	9	35	6	889	48	26	18	41	32	2 863	35,2
SAN LORENZO	10	3 111	1 919	61,7	1 892	9	9	3	7	1	5	174	11	1	10	625	163	1	2	3	12	141	292	2	16	3	372	20	6	4	11	16	1 192	38,3
SAN CARLOS	3	1 474	908	61,6	889	4	4	0	2	0	6	112	10	3	6	232	42	0	0	3	4	90	207	2	7	6	131	12	3	3	8	11	566	38,4
CANTÓN 6 ASERRÍ	**85**	**44 906**	**27 925**	**62,2**	**27 622**	**212**	**179**	**36**	**210**	**26**	**44**	**2 817**	**284**	**30**	**64**	**8 762**	**3 062**	**14**	**15**	**76**	**137**	**3 219**	**3 980**	**87**	**251**	**124**	**3 571**	**262**	**91**	**69**	**183**	**120**	**16 981**	**37,8**
ASERRÍ	43	25 101	15 588	62,1	15 446	109	94	20	112	20	20	1 580	144	15	32	4 427	2 065	9	8	46	79	1 973	2 263	74	126	69	1 950	122	49	40	94	48	9 513	37,9
TARBACA	5	1 874	1 193	63,7	1 174	15	7	0	7	0	4	100	20	1	6	426	106	0	0	3	8	99	142	0	23	9	177	12	6	3	10	9	681	36,3
VUELTA DE JORCO	11	5 314	3 390	63,8	3 346	23	33	8	29	1	7	289	38	1	8	1 257	251	2	1	7	3	293	539	5	46	7	429	56	9	4	22	22	1 924	36,2
SAN GABRIEL	8	4 214	2 725	64,7	2 696	16	12	2	17	1	6	350	30	3	6	987	188	0	3	6	23	237	428	3	20	9	314	24	7	4	17	12	1 489	35,3
LEGUA	4	1 010	643	63,7	631	2	14	2	8	1	3	71	6	1	2	258	19	0	0	1	0	40	83	1	4	4	99	9	2	1	7	5	367	36,3
MONTERREY	2	717	426	59,4	414	1	1	0	3	0	1	30	5	0	1	226	13	0	0	1	1	35	37	0	2	1	50	1	2	3	5	7	291	40,6
SALITRILLOS	12	6 676	3 960	59,3	3 915	46	18	4	34	3	3	397	41	9	9	1 181	420	3	3	12	23	542	488	4	30	25	552	38	16	14	28	17	2 716	40,7
CANTÓN 7 MORA	**49**	**23 192**	**15 267**	**65,8**	**15 083**	**103**	**82**	**27**	**119**	**13**	**23**	**1 235**	**76**	**19**	**29**	**4 331**	**2 416**	**8**	**11**	**25**	**75**	**1 476**	**2 839**	**9**	**87**	**44**	**1 833**	**109**	**40**	**54**	**109**	**75**	**7 925**	**34,2**
COLÓN	24	13 282	9 065	68,3	8 984	62	51	22	64	7	14	776	41	10	14	2 547	1 813	6	3	18	55	720	1 758	6	49	22	817	65	17	27	43	38	4 217	31,7
GUAYABO	7	3 443	2 160	62,7	2 126	19	13	3	14	1	3	180	16	6	3	570	227	0	3	3	6	287	407	1	16	8	306	21	6	7	23	11	1 283	37,3
TABARCIA	10	3 648	2 257	61,9	2 226	9	9	1	24	4	4	167	12	2	7	632	257	1	3	3	12	269	382	1	12	10	367	9	15	14	19	12	1 391	38,1
PIEDRAS NEGRAS	1	277	183	66,1	182	0	0	0	1	0	0	9	0	0	0	72	17	0	0	0	0	17	35	0	1	0	29	0	1	0	0	1	94	33,9
PICAGRES	3	580	414	71,4	410	1	2	0	4	0	1	19	1	0	0	175	25	1	0	1	0	31	66	1	2	0	78	1	0	1	1	3	166	28,6
JARIS	2	925	572	61,8	560	3	4	1	11	1	0	40	6	0	2	168	42	0	1	0	2	51	101	0	5	4	106	8	1	3	10	2	353	38,2
QUITIRRISÍ	2	1 037	616	59,4	595	9	3	0	1	0	1	44	0	1	3	167	35	0	1	0	0	101	90	0	2	0	130	5	0	2	13	8	421	40,6
CANTÓN 8 GOICOECHEA	**155**	**92 061**	**57 625**	**62,6**	**57 142**	**327**	**492**	**156**	**520**	**54**	**70**	**6 398**	**382**	**61**	**82**	**14 231**	**9 338**	**24**	**29**	**110**	**392**	**7 967**	**8 656**	**52**	**296**	**283**	**6 296**	**597**	**132**	**197**	**311**	**172**	**34 436**	**37,4**
GUADALUPE	34	20 315	12 995	64,0	12 898	42	136	26	140	10	11	1 600	76	9	21	3 534	2 119	7	6	36	108	1 290	1 965	7	66	59	1 473	94	25	38	61	36	7 320	36,0
SAN FRANCISCO	4	1 999	1 367	68,4	1 357	4	12	6	24	2	3	133	9	2	0	369	216	0	1	0	6	141	206	1	7	10	179	22	4	0	7	3	632	31,6
CALLE BLANCOS	20	11 671	7 656	65,6	7 603	40	64	21	60	8	6	903	48	7	7	1 976	1 395	2	1	17	58	694	1 286	1	28	36	811	90	19	25	36	17	4 015	34,4
MATA DE PLÁTANO	23	13 723	9 273	67,6	9 204	30	94	21	98	10	10	1 136	49	7	10	2 333	1 739	2	2	21	56	961	1 505	6	53	36	862	97	24	42	47	22	4 450	32,4
IPÍS	40	23 938	15 213	63,6	15 074	114	93	51	121	15	13	1 581	120	19	24	3 586	2 330	9	12	16	98	2 589	2 203	19	83	65	1 648	185	34	46	88	51	8 725	36,4
RANCHO REDONDO	7	3 476	2 023	58,2	2 000	11	9	3	14	0	7	148	17	2	8	551	275	0	2	4	7	298	342	2	13	8	229	31	7	12	13	10	1 453	41,8
PURRAL	27	16 939	9 098	53,7	9 006	86	84	28	63	9	20	897	63	15	12	1 882	1 264	4	5	16	59	1 994	1 149	16	46	69	1 094	78	19	34	59	33	7 841	46,3
CANTÓN 9 SANTA ANA	**67**	**39 066**	**26 565**	**68,0**	**26 368**	**101**	**159**	**50**	**195**	**25**	**28**	**1 717**	**132**	**17**	**32**	**8 230**	**6 713**	**17**	**11**	**27**	**98**	**1 794**	**3 842**	**14**	**95**	**58**	**2 754**	**156**	**42**	**61**	**131**	**66**	**12 501**	**32,0**
SANTA ANA	16	9 488	6 670	70,3	6 631	27	42	13	37	8	9	510	31	1	7	2 099	1 633	3	3	3	20	392	978	2	26	17	717	30	11	12	29	10	2 818	29,7
SALITRAL	6	3 237	1 919	59,3	1 904	4	20	2	19	3	4	95	8	1	4	709	307	2	2	4	0	150	279	2	7	7	255	13	4	3	11	4	1 318	40,7
POZOS	21	12 337	8 522	69,1	8 457	37	48	16	60	9	4	479	47	2	10	2 571	2 607	9	2	10	37	540	1 087	2	28	16	747	58	13	18	43	22	3 815	30,9
URUCA	11	6 508	4 366	67,1	4 330	16	23	11	26	3	8	295	22	1	7	1 326	1 099	1	2	2	9	331	633	6	17	9	434	29	3	17	27	9	2 142	32,9
PIEDADES	10	5 665	3 842	67,8	3 816	13	21	5	45	2	2	247	19	11	4	1 171	812	0	2	5	22	296	660	2	13	8	422	15	9	10	11	15	1 823	32,2
BRASIL	3	1 831	1 246	68,1	1 230	4	5	3	8	0	1	91	5	1	0	354	255	2	0	3	10	85	205	0	4	1	179	11	2	1	10	6	585	31,9
CANTÓN 10 ALAJUELITA	**89**	**53 246**	**31 027**	**58,3**	**30 676**	**237**	**127**	**91**	**212**	**37**	**57**	**2 531**	**228**	**23**	**64**	**7 109**	**4 241**	**19**	**11**	**64**	**350**	**6 251**	**4 569**	**22**	**358**	**155**	**3 413**	**310**	**91**	**106**	**238**	**113**	**22 219**	**41,7**
ALAJUELITA	17	10 322	6 329	61,3	6 265	30	27	16	45	9	7	550	40	2	12	1 584	948	3	3	5	87	1 007	972	2	50	30	746	61	10	19	50	14	3 993	38,7
SAN JOSÉCITO	13	8 077	5 054	62,6	5 007	31	22	14	52	5	15	440	30	9	10	1 189	805	1	2	19	45	787	833	8	114	14	492	35	13	22	25	22	3 023	37,4
SAN ANTONIO	4	2 147	1 285	59,9	1 272	11	7	2	15	2	2	97	16	1	2	323	173	1	0	3	20	192	230	1	23	8	128	7	5	3	6	7	862	40,1
CONCEPCIÓN	22	12 929	7 560	58,5	7 463	67	30	29	44	10	12	593	67	5	20	1 757	899	5	4	14	78	1 734	1 096	5	53	39	768	91	21	22	69	28	5 369	41,5
SAN FELIPE	33	19 771	10 799	54,6	10 669	98	41	30	56	11	21	851	75	6	20	2 256	1 416	9	2	23	120	2 531	1 438	6	118	64	1 279	116	42	40	88	42	8 972	45,4

CUADRO 1.3 SAN JOSÉ: JUNTAS, ELECTORADO [1/], PARTICIPACIÓN, VOTOS POR PARTIDO, NULOS, BLANCOS Y ABSTENCIONISMO, PARA PRESIDENCIA Y VICEPRESIDENCIAS DE LA REPÚBLICA, SEGÚN CANTÓN Y DISTRITO ADMINISTRATIVO
ELECCIONES 6 DE FEBRERO 2022

CANTÓN Y DISTRITO ADMINISTRATIVO	JUNTAS	ELECTORADO [1/]	VOTOS RECIBIDOS																															ABSTENCIONISMO	
			TOTAL GENERAL	% PARTICIPACIÓN	VOTOS VÁLIDOS																											NULOS	BLANCOS	ABSOLUTO	%
					TOTAL	ACCESIBILIDAD SIN EXCLUSIÓN	ACCIÓN CIUDADANA	ALIANZA DEMÓCRATA CRISTIANA	COSTA RICA JUSTA	DE LOS TRABAJADORES	ENCUENTRO NACIONAL	FRENTE AMPLIO	FUERZA NACIONAL	INTEGRACIÓN NACIONAL	JUSTICIA SOCIAL COSTARRICENSE	LIBERACIÓN NACIONAL	LIBERAL PROGRESISTA	MOVIMIENTO LIBERTARIO	MOVIMIENTO SOCIAL DEMÓCRATA COSTARRICENSE	NUESTRO PUEBLO	NUEVA GENERACIÓN	NUEVA REPÚBLICA	PROGRESO SOCIAL DEMOCRÁTICO	PUEBLO UNIDO	REPUBLICANO SOCIAL CRISTIANO	RESTAURACIÓN NACIONAL	UNIDAD SOCIAL CRISTIANA	UNIDOS PODEMOS	UNIÓN COSTARRICENSE DEMOCRÁTICA	UNIÓN LIBERAL				
CANTÓN 11 VÁZQUEZ DE CORONADO	**94**	**56 128**	**37 847**	**67,4**	**37 553**	**223**	**268**	**98**	**263**	**26**	**37**	**4 226**	**256**	**40**	**63**	**9 803**	**6 613**	**25**	**25**	**69**	**256**	**4 471**	**5 980**	**23**	**277**	**151**	**3 809**	**362**	**72**	**117**	**194**	**100**	**18 281**	**32,6**
SAN ISIDRO	27	16 294	11 413	70,0	11 337	50	103	35	90	3	6	1 275	71	5	10	3 077	2 055	8	5	24	80	1 213	1 809	5	68	39	1 159	104	14	29	51	25	4 881	30,0
SAN RAFAEL	11	6 216	4 110	66,1	4 067	28	33	10	29	6	7	407	23	4	10	1 230	677	3	5	8	13	479	574	1	34	9	406	49	8	14	22	21	2 106	33,9
DULCE NOMBRE DE JESÚS	17	10 390	6 756	65,0	6 700	52	49	9	38	5	2	748	55	7	16	1 616	1 172	4	5	14	51	958	1 074	6	54	34	639	59	15	18	37	19	3 634	35,0
PATALILLO	29	17 502	12 121	69,3	12 031	64	67	39	82	9	17	1 446	82	19	20	2 966	2 185	3	9	20	94	1 348	2 082	10	85	59	1 148	115	22	40	66	24	5 381	30,7
CASCAJAL	10	5 726	3 447	60,2	3 418	29	16	5	24	3	5	350	25	5	7	914	524	7	1	3	18	473	441	1	36	10	457	35	13	16	18	11	2 279	39,8
CANTÓN 12 ACOSTA	**44**	**17 749**	**11 112**	**62,6**	**10 942**	**67**	**114**	**16**	**71**	**11**	**29**	**1 033**	**87**	**10**	**35**	**3 918**	**658**	**6**	**7**	**14**	**40**	**821**	**1 667**	**9**	**121**	**21**	**2 037**	**94**	**39**	**17**	**110**	**60**	**6 637**	**37,4**
SAN IGNACIO	15	8 112	5 373	66,2	5 321	39	45	7	31	4	14	662	42	4	15	1 764	371	2	2	10	24	334	918	6	71	10	875	52	14	5	40	12	2 739	33,8
GUAITIL	7	2 104	1 291	61,4	1 265	13	15	4	11	0	6	87	23	3	3	540	76	1	3	0	7	97	148	0	18	2	191	9	5	3	14	12	813	38,6
PALMICHAL	8	3 958	2 497	63,1	2 460	8	23	3	16	7	0	189	10	0	8	924	153	1	0	2	9	225	358	3	19	3	478	11	8	2	25	12	1 461	36,9
CANGREJAL	5	1 613	908	56,3	881	3	21	1	6	0	4	36	10	0	6	324	44	2	1	0	0	54	145	0	12	6	187	10	5	4	17	10	705	43,7
SABANILLAS	9	1 962	1 043	53,2	1 015	4	10	1	7	0	5	59	2	3	3	366	14	0	1	2	0	111	98	0	1	0	306	12	7	3	14	14	919	46,8
CANTÓN 13 TIBÁS	**94**	**56 539**	**36 192**	**64,0**	**35 909**	**169**	**288**	**81**	**308**	**34**	**35**	**3 439**	**243**	**25**	**42**	**9 556**	**6 308**	**19**	**20**	**73**	**201**	**4 577**	**5 951**	**16**	**129**	**155**	**3 753**	**273**	**73**	**141**	**203**	**80**	**20 347**	**36,0**
SAN JUAN	36	21 572	14 565	67,5	14 458	51	126	30	143	12	15	1 527	76	6	12	4 099	2 750	4	6	20	95	1 241	2 562	6	37	45	1 397	121	28	49	75	32	7 007	32,5
CINCO ESQUINAS	13	7 693	4 324	56,2	4 286	27	29	20	20	4	2	332	26	4	7	1 066	659	2	3	6	17	684	707	2	24	22	567	30	16	10	28	10	3 369	43,8
ANSELMO LLORENTE	14	8 590	6 016	70,0	5 978	12	59	11	54	5	5	631	43	3	2	1 656	1 262	2	5	11	36	454	1 041	2	13	28	589	31	4	19	33	5	2 574	30,0
LEÓN XIII	13	8 027	4 221	52,6	4 165	50	19	8	28	7	6	249	41	7	13	883	369	5	3	17	12	1 224	491	2	28	28	591	31	11	42	35	21	3 806	47,4
COLIMA	18	10 657	7 066	66,3	7 022	29	55	12	63	6	7	700	57	5	8	1 852	1 268	6	3	19	41	974	1 150	4	27	32	609	60	14	21	32	12	3 591	33,7
CANTÓN 14 MORAVIA	**78**	**45 628**	**31 206**	**68,4**	**31 005**	**159**	**221**	**54**	**267**	**20**	**25**	**3 551**	**162**	**19**	**38**	**8 288**	**6 326**	**6**	**7**	**52**	**198**	**2 961**	**5 065**	**32**	**123**	**129**	**2 907**	**233**	**56**	**106**	**142**	**59**	**14 422**	**31,6**
SAN VICENTE	45	26 114	18 382	70,4	18 273	59	154	26	172	14	9	2 155	75	6	15	5 062	4 173	4	2	29	106	1 384	2 997	16	63	47	1 491	130	26	58	80	29	7 732	29,6
SAN JERÓNIMO	9	4 795	3 089	64,4	3 072	35	22	10	24	1	5	292	23	5	10	779	471	0	0	7	10	381	517	4	9	20	400	28	11	8	14	3	1 706	35,6
LA TRINIDAD	24	14 719	9 735	66,1	9 660	65	45	18	71	5	11	1 104	64	8	13	2 447	1 682	2	5	16	82	1 196	1 551	12	51	62	1 016	75	19	40	48	27	4 984	33,9
CANTÓN 15 MONTES DE OCA	**74**	**43 082**	**29 679**	**68,9**	**29 497**	**73**	**470**	**51**	**248**	**52**	**30**	**5 192**	**122**	**29**	**38**	**8 081**	**5 966**	**13**	**10**	**75**	**148**	**1 743**	**4 104**	**27**	**94**	**85**	**2 506**	**175**	**56**	**109**	**121**	**61**	**13 403**	**31,1**
SAN PEDRO	36	21 055	14 061	66,8	13 961	20	241	27	134	26	18	2 596	57	11	14	3 872	2 874	6	2	34	63	777	1 861	21	33	32	1 096	87	22	37	62	38	6 994	33,2
SABANILLA	21	12 149	8 875	73,1	8 826	30	145	14	79	13	9	1 487	36	7	11	2 400	1 807	6	5	24	56	501	1 272	3	22	24	781	51	18	25	36	13	3 274	26,9
MERCEDES	5	2 732	1 958	71,7	1 947	3	34	4	5	7	0	448	8	5	4	550	305	0	0	3	8	93	244	0	16	6	179	9	7	9	8	3	774	28,3
SAN RAFAEL	12	7 146	4 785	67,0	4 763	20	50	6	30	6	3	661	21	6	9	1 259	980	1	3	14	21	372	727	3	23	23	450	28	9	38	15	7	2 361	33,0
CANTÓN 16 TURRUBARES	**16**	**4 974**	**2 883**	**58,0**	**2 837**	**6**	**28**	**2**	**29**	**2**	**2**	**93**	**14**	**1**	**9**	**1 159**	**143**	**2**	**6**	**3**	**2**	**202**	**456**	**2**	**5**	**4**	**627**	**20**	**10**	**10**	**13**	**33**	**2 091**	**42,0**
SAN PABLO	3	1 458	861	59,1	854	3	21	0	20	1	0	28	4	0	2	327	54	0	0	1	1	54	143	1	1	0	183	4	3	3	1	6	597	40,9
SAN PEDRO	1	522	369	70,7	365	0	3	1	2	0	0	15	1	1	0	141	32	0	0	1	0	15	63	0	0	0	88	1	1	0	1	3	153	29,3
SAN JUAN DE MATA	2	1 059	519	49,0	510	3	0	0	5	0	0	16	3	0	3	194	17	0	5	0	0	47	124	0	1	0	86	4	2	0	1	8	540	51,0
SAN LUIS	4	476	279	58,6	270	0	2	1	1	1	0	8	1	0	1	112	11	0	0	0	0	10	16	0	0	2	98	2	1	3	3	6	197	41,4
CARARA	6	1 459	855	58,6	838	0	2	0	1	0	2	26	5	0	3	385	29	2	1	1	1	76	110	1	3	2	172	9	3	4	7	10	604	41,4
CANTÓN 17 DOTA	**14**	**5 851**	**3 863**	**66,0**	**3 804**	**16**	**45**	**7**	**12**	**1**	**2**	**445**	**43**	**2**	**13**	**1 218**	**301**	**2**	**2**	**4**	**38**	**251**	**568**	**2**	**20**	**14**	**740**	**33**	**16**	**9**	**31**	**28**	**1 988**	**34,0**
SANTA MARÍA	8	4 053	2 608	64,3	2 580	8	32	4	10	1	1	350	31	2	9	777	211	2	1	3	22	193	397	1	17	4	463	21	12	8	16	12	1 445	35,7
JARDÍN	1	338	212	62,7	204	2	0	0	1	0	0	12	2	0	1	82	13	0	0	1	1	13	23	0	1	2	44	5	1	0	5	3	126	37,3
COPEY	5	1 460	1 043	71,4	1 020	6	13	3	1	0	1	83	10	0	3	359	77	0	1	0	15	45	148	1	2	8	233	7	3	1	10	13	417	28,6

CUADRO 1.3 SAN JOSÉ: JUNTAS, ELECTORADO [1/], PARTICIPACIÓN, VOTOS POR PARTIDO, NULOS, BLANCOS Y ABSTENCIONISMO, PARA PRESIDENCIA Y VICEPRESIDENCIAS DE LA REPÚBLICA, SEGÚN CANTÓN Y DISTRITO ADMINISTRATIVO
ELECCIONES 6 DE FEBRERO 2022

CANTÓN Y DISTRITO ADMINISTRATIVO	JUNTAS	ELECTORADO [1/]	VOTOS RECIBIDOS																															ABSTENCIONISMO	
			TOTAL GENERAL	% PARTICIPACIÓN	VOTOS VÁLIDOS																											NULOS	BLANCOS	ABSOLUTO	%
					TOTAL	ACCESIBILIDAD SIN EXCLUSIÓN	ACCIÓN CIUDADANA	ALIANZA DEMÓCRATA CRISTIANA	COSTA RICA JUSTA	DE LOS TRABAJADORES	ENCUENTRO NACIONAL	FRENTE AMPLIO	FUERZA NACIONAL	INTEGRACIÓN NACIONAL	JUSTICIA SOCIAL COSTARRICENSE	LIBERACIÓN NACIONAL	LIBERAL PROGRESISTA	MOVIMIENTO LIBERTARIO	MOVIMIENTO SOCIAL DEMÓCRATA COSTARRICENSE	NUESTRO PUEBLO	NUEVA GENERACIÓN	NUEVA REPÚBLICA	PROGRESO SOCIAL DEMOCRÁTICO	PUEBLO UNIDO	REPUBLICANO SOCIAL CRISTIANO	RESTAURACIÓN NACIONAL	UNIDAD SOCIAL CRISTIANA	UNIDOS PODEMOS	UNIÓN COSTARRICENSE DEMOCRÁTICA	UNIÓN LIBERAL				
CANTÓN 18 CURRIDABAT	**90**	**51 538**	**34 375**	**66,7**	**34 121**	**211**	**285**	**50**	**194**	**36**	**31**	**3 505**	**184**	**30**	**28**	**10 151**	**7 541**	**10**	**77**	**94**	**145**	**3 219**	**4 753**	**14**	**121**	**121**	**2 924**	**218**	**60**	**119**	**167**	**87**	**17 163**	**33,3**
CURRIDABAT	43	24 701	16 891	68,4	16 778	55	180	32	94	20	16	1 883	70	11	10	5 169	3 677	4	5	45	68	1 141	2 604	3	48	37	1 422	102	30	52	72	41	7 810	31,6
GRANADILLA	18	10 456	7 091	67,8	7 053	42	50	10	41	13	5	778	50	14	5	1 757	1 724	4	3	22	30	751	939	7	34	38	644	48	10	34	22	16	3 365	32,2
SÁNCHEZ	10	5 566	4 371	78,5	4 350	7	32	4	17	0	0	378	13	1	1	1 602	1 342	2	0	6	22	161	488	2	7	4	226	18	0	17	14	7	1 195	21,5
TIRRASES	19	10 815	6 022	55,7	5 940	107	23	4	42	3	10	466	51	4	12	1 623	798	0	69	21	25	1 166	722	2	32	42	632	50	20	16	59	23	4 793	44,3
CANTÓN 19 PÉREZ ZELEDÓN	**255**	**117 494**	**69 660**	**59,3**	**68 382**	**529**	**437**	**146**	**796**	**54**	**196**	**5 596**	**758**	**190**	**182**	**17 692**	**3 432**	**46**	**69**	**109**	**509**	**11 157**	**15 518**	**35**	**420**	**213**	**9 369**	**446**	**219**	**264**	**679**	**599**	**47 834**	**40,7**
SAN ISIDRO DE EL GENERAL	82	41 395	25 269	61,0	24 883	210	191	56	285	23	51	2 462	288	54	50	5 765	1 531	17	11	55	158	3 820	6 005	11	138	75	3 333	153	65	76	218	168	16 126	39,0
EL GENERAL	12	5 356	3 248	60,6	3 188	11	47	4	84	0	12	316	32	21	10	844	144	3	5	5	23	384	791	2	13	11	387	19	9	11	28	32	2 108	39,4
DANIEL FLORES	53	29 251	17 292	59,1	16 999	165	80	52	160	12	34	1 528	171	41	52	4 022	996	12	18	24	104	3 156	3 988	10	99	56	1 993	109	49	68	163	130	11 959	40,9
RIVAS	16	5 269	3 373	64,0	3 305	20	21	11	30	0	11	308	47	11	8	922	175	1	6	9	51	312	691	0	36	13	569	23	17	13	38	30	1 896	36,0
SAN PEDRO	16	6 821	3 605	52,9	3 536	14	17	2	27	3	4	135	27	7	13	950	75	2	2	4	31	757	768	1	12	10	619	20	8	28	36	33	3 216	47,1
PLATANARES	15	6 014	3 705	61,6	3 619	21	7	6	46	1	4	179	31	12	11	1 166	112	1	3	3	32	672	673	1	16	8	557	26	16	15	36	50	2 309	38,4
PEJIBAYE	13	4 474	2 488	55,6	2 440	16	27	4	22	3	27	95	32	19	8	660	56	4	2	4	12	376	693	6	24	9	297	16	17	11	26	22	1 986	44,4
CAJÓN	15	8 148	4 323	53,1	4 202	34	17	4	69	3	14	213	34	4	13	1 181	127	2	10	2	65	943	758	3	33	15	608	20	13	17	61	60	3 825	46,9
BARÚ	6	2 043	1 197	58,6	1 162	6	3	2	13	0	3	55	9	2	5	341	38	0	1	0	13	134	289	1	9	5	220	7	4	2	15	20	846	41,4
RÍO NUEVO	8	2 485	1 403	56,5	1 370	2	7	1	16	3	19	82	15	9	1	529	33	2	4	1	9	179	213	0	16	3	204	8	5	9	16	17	1 082	43,5
PÁRAMO	13	3 914	2 416	61,7	2 362	19	13	4	29	6	15	135	44	7	7	847	108	0	3	0	4	261	379	0	17	2	422	17	12	11	27	27	1 498	38,3
LA AMISTAD	6	2 324	1 341	57,7	1 316	11	7	0	15	0	2	88	28	3	4	465	37	2	4	2	7	163	270	0	7	6	160	28	4	3	15	10	983	42,3
CANTÓN 20 LEÓN CORTÉS CASTRO	**27**	**9 531**	**6 069**	**63,7**	**5 913**	**27**	**30**	**5**	**24**	**6**	**38**	**649**	**62**	**7**	**38**	**2 304**	**400**	**6**	**3**	**7**	**26**	**471**	**602**	**2**	**75**	**25**	**1 017**	**47**	**29**	**13**	**68**	**88**	**3 462**	**36,3**
SAN PABLO	6	3 383	2 035	60,2	2 001	16	8	2	6	1	1	276	19	1	11	669	175	0	1	2	11	166	207	0	16	5	381	13	10	4	17	17	1 348	39,8
SAN ANDRÉS	4	1 214	726	59,8	714	3	3	0	2	1	5	80	12	0	7	261	23	1	1	1	2	104	56	0	1	0	141	7	2	1	6	6	488	40,2
LLANO BONITO	5	1 405	866	61,6	832	0	4	2	5	3	17	78	2	2	4	340	45	1	0	2	0	65	88	1	9	2	146	9	5	2	18	16	539	38,4
SAN ISIDRO	5	1 234	788	63,9	774	3	1	0	6	0	0	54	6	0	1	377	27	1	0	2	2	52	122	0	30	4	77	3	4	2	4	10	446	36,1
SANTA CRUZ	5	1 435	1 048	73,0	1 003	4	11	1	3	0	13	91	19	2	6	430	85	2	1	0	8	46	62	1	11	8	178	14	6	1	14	31	387	27,0
SAN ANTONIO	2	860	606	70,5	589	1	3	0	2	1	2	70	4	2	9	227	45	1	0	0	3	38	67	0	8	6	94	1	2	3	9	8	254	29,5

[1/] Se modificó la cantidad del electorado de acuerdo con las resoluciones DGRA-005-2022, DGRA-015-2022, DGRA-025-2022, DGRA-026-2022, DGRA-027-2022, DGRA-028-2022, DGRA-029-2022, DGRA-030-2022, DGRA-032-2022, DGRA-033-2022, DGRA-034-2022, DGRA-036-2022, DGRA-037-2022, DGRA-038-2022, DGRA-039-2022, DGRA-044-2022, DGRA-046-2022, DGRA-047-2022, DGRA-048-2022, DGRA-049-2022 y DGRA-050-2022, con excepción de 5 traslados que no fueron aplicados.

Nota: Se corrige cifra de la junta 510 donde se consignaron 240 votos en blanco, que correspomden papeletas sobrantes (abstencionistas)de acuerso a oficio DPE-170-2022 del 19/7/2022.

FUENTE: Tribunal Supremo de Elecciones.

CUADRO 1.4 ALAJUELA: JUNTAS, ELECTORADO [1/], PARTICIPACIÓN, VOTOS POR PARTIDO, NULOS, BLANCOS Y ABSTENCIONISMO, PARA PRESIDENCIA Y VICEPRESIDENCIAS DE LA REPÚBLICA, SEGÚN CANTÓN Y DISTRITO ADMINISTRATIVO
ELECCIONES 6 DE FEBRERO 2022

CANTÓN Y DISTRITO ADMINISTRATIVO	JUNTAS	ELECTORADO [1/]	VOTOS RECIBIDOS																														ABSTENCIONISMO	
			TOTAL GENERAL	% PARTICIPACIÓN	VOTOS VÁLIDOS																												ABSOLUTO	%
					TOTAL	ACCESIBILIDAD SIN EXCLUSIÓN	ACCIÓN CIUDADANA	ALIANZA DEMÓCRATA CRISTIANA	COSTA RICA JUSTA	DE LOS TRABAJADORES	ENCUENTRO NACIONAL	FRENTE AMPLIO	FUERZA NACIONAL	INTEGRACIÓN NACIONAL	JUSTICIA SOCIAL COSTARRICENSE	LIBERACIÓN NACIONAL	LIBERAL PROGRESISTA	MOVIMIENTO LIBERTARIO	MOVIMIENTO SOCIAL DEMÓCRATA COSTARRICENSE	NUESTRO PUEBLO	NUEVA GENERACIÓN	NUEVA REPÚBLICA	PROGRESO SOCIAL DEMOCRÁTICO	PUEBLO UNIDO	REPUBLICANO SOCIAL CRISTIANO	RESTAURACIÓN NACIONAL	UNIDAD SOCIAL CRISTIANA	UNIDOS PODEMOS	UNIÓN COSTARRICENSE DEMOCRÁTICA	UNIÓN LIBERAL	NULOS	BLANCOS		
PROVINCIA ALAJUELA	**1 345**	**679 844**	**425 406**	**62,6**	**420 067**	**1 958**	**2 389**	**1 142**	**4 354**	**385**	**819**	**30 530**	**2 378**	**645**	**782**	**114 762**	**47 042**	**264**	**481**	**456**	**2 530**	**61 784**	**92 449**	**280**	**2 298**	**1 185**	**46 047**	**2 644**	**1 097**	**1 366**	**3 139**	**2 200**	**254 438**	**37,4**
CANTÓN 1 ALAJUELA	**383**	**215 738**	**133 621**	**61,9**	**132 247**	**710**	**738**	**229**	**906**	**107**	**189**	**9 424**	**793**	**135**	**235**	**36 609**	**19 909**	**81**	**118**	**154**	**697**	**19 139**	**25 652**	**63**	**720**	**471**	**13 433**	**991**	**350**	**394**	**834**	**540**	**82 117**	**38,1**
ALAJUELA	72	41 292	26 441	64,0	26 227	117	172	42	225	19	29	2 258	158	23	27	7 419	4 182	17	17	28	154	3 113	5 129	11	151	82	2 536	184	52	82	143	71	14 851	36,0
SAN JOSÉ	59	35 126	21 833	62,2	21 629	104	143	38	160	16	29	1 720	114	24	50	5 609	3 238	12	16	27	136	3 258	4 460	9	106	84	2 012	158	55	51	125	79	13 293	37,8
CARRIZAL	10	5 389	3 271	60,7	3 225	18	21	1	21	4	6	221	23	2	8	804	459	3	4	1	12	473	537	2	12	9	551	12	9	12	25	21	2 118	39,3
SAN ANTONIO	39	22 914	14 129	61,7	13 966	95	69	33	92	13	15	869	75	9	25	3 871	2 041	2	14	13	76	2 250	2 676	5	64	66	1 395	125	34	39	99	64	8 785	38,3
GUÁCIMA	30	17 148	11 062	64,5	10 912	79	40	21	62	8	19	565	65	9	31	2 888	1 863	7	11	17	65	1 751	2 043	7	85	30	1 105	86	27	28	94	56	6 086	35,5
SAN ISIDRO	23	12 751	7 790	61,1	7 714	46	37	6	55	7	13	591	57	8	19	2 085	1 059	4	9	11	40	1 258	1 438	8	38	26	794	50	27	28	44	32	4 961	38,9
SABANILLA	13	6 071	3 816	62,9	3 753	17	19	6	28	4	10	220	33	1	8	1 050	438	2	3	5	24	784	629	0	21	15	378	30	14	14	35	28	2 255	37,1
SAN RAFAEL	39	21 105	12 236	58,0	12 116	61	79	16	64	15	23	674	68	24	21	3 657	2 048	9	5	14	56	1 544	2 212	4	68	54	1 225	108	37	30	66	54	8 869	42,0
RÍO SEGUNDO	16	8 988	5 513	61,3	5 447	34	29	19	30	0	4	358	40	3	10	1 494	758	4	7	8	29	823	1 071	6	27	24	583	57	12	17	39	27	3 475	38,7
DESAMPARADOS	35	20 760	12 870	62,0	12 738	79	53	26	83	13	13	1 062	66	7	17	3 394	2 077	5	13	4	56	1 785	2 465	8	65	42	1 257	81	26	41	76	56	7 890	38,0
TURRÚCARES	12	6 120	3 756	61,4	3 722	8	25	5	16	3	10	222	26	7	7	955	408	6	2	4	6	572	905	2	22	13	440	22	14	22	24	10	2 364	38,6
TAMBOR	19	10 762	6 371	59,2	6 317	36	26	10	37	4	9	413	45	16	8	1 929	809	6	12	13	28	1 002	1 113	1	34	16	661	47	26	16	33	21	4 391	40,8
GARITA	10	5 320	3 296	62,0	3 262	10	16	2	22	1	4	201	18	2	3	1 049	471	4	2	8	12	330	705	0	17	8	335	21	11	10	20	14	2 024	38,0
SARAPIQUÍ	6	1 992	1 237	62,1	1 219	6	9	4	11	0	5	50	5	0	1	405	58	0	3	1	3	196	269	0	10	2	161	10	6	4	11	7	755	37,9
CANTÓN 2 SAN RAMÓN	**139**	**68 598**	**43 942**	**64,1**	**43 361**	**222**	**299**	**95**	**593**	**43**	**104**	**5 105**	**257**	**164**	**75**	**10 043**	**4 444**	**37**	**51**	**54**	**304**	**5 078**	**11 507**	**36**	**221**	**99**	**3 898**	**294**	**95**	**243**	**343**	**238**	**24 656**	**35,9**
SAN RAMÓN	20	11 772	8 115	68,9	8 045	21	80	19	132	12	9	1 227	31	23	8	1 772	1 153	6	6	8	57	629	2 080	9	26	14	650	44	8	21	51	19	3 657	31,1
SANTIAGO	9	4 091	2 671	65,3	2 635	8	23	7	42	2	7	288	16	9	3	675	279	3	2	3	21	231	778	1	19	9	185	12	4	8	26	10	1 420	34,7
SAN JUAN	18	9 852	6 063	61,5	5 996	34	43	9	56	5	15	721	26	25	6	1 265	749	6	5	5	55	719	1 637	2	28	7	482	57	13	26	38	29	3 789	38,5
PIEDADES NORTE	14	6 536	4 204	64,3	4 149	27	16	7	49	1	12	515	43	19	6	1 000	355	3	5	11	14	528	1 036	4	29	9	396	28	13	23	29	26	2 332	35,7
PIEDADES SUR	10	3 404	2 260	66,4	2 224	18	10	6	26	2	9	269	18	10	8	505	147	2	6	0	13	199	652	6	6	7	251	6	10	38	18	18	1 144	33,6
SAN RAFAEL	13	7 417	4 845	65,3	4 773	34	38	15	76	3	18	538	31	15	11	1 131	527	8	6	6	26	580	1 186	5	27	8	408	32	15	29	44	28	2 572	34,7
SAN ISIDRO	7	3 442	2 137	62,1	2 109	8	23	2	14	1	3	295	8	4	3	481	218	0	7	4	18	233	541	1	15	4	193	16	0	17	14	14	1 305	37,9
ÁNGELES	8	3 967	2 521	63,5	2 488	16	11	6	33	6	5	288	19	10	10	453	270	3	0	5	9	301	727	0	6	7	260	20	6	17	17	16	1 446	36,5
ALFARO	8	4 552	2 852	62,7	2 819	17	19	7	44	1	8	413	12	23	5	609	287	3	3	1	18	361	678	3	15	8	245	14	9	16	19	14	1 700	37,3
VOLIO	4	2 012	1 246	61,9	1 231	5	6	2	14	3	0	97	3	5	2	325	120	0	1	1	6	154	307	1	7	1	142	15	4	10	9	6	766	38,1
CONCEPCIÓN	4	2 027	1 227	60,5	1 212	9	3	3	17	2	8	136	13	11	2	376	69	1	2	3	7	142	271	0	8	0	106	13	3	7	9	6	800	39,5
ZAPOTAL	3	300	181	60,3	179	1	0	1	1	1	0	5	2	0	0	64	6	0	1	0	3	29	23	0	0	1	38	1	1	1	1	1	119	39,7
PEÑAS BLANCAS	14	6 077	3 641	59,9	3 574	13	16	9	57	3	3	180	19	1	7	1 006	180	1	3	6	25	616	970	1	20	10	378	23	7	20	32	35	2 436	40,1
SAN LORENZO	7	3 149	1 979	62,8	1 927	11	11	2	32	1	7	133	16	9	4	381	84	1	4	1	32	356	621	3	15	14	164	13	2	10	36	16	1 170	37,2
CANTÓN 3 GRECIA	**114**	**56 993**	**39 050**	**68,5**	**38 664**	**177**	**169**	**72**	**349**	**29**	**68**	**2 719**	**227**	**34**	**53**	**10 034**	**5 215**	**32**	**62**	**43**	**239**	**4 867**	**8 670**	**70**	**254**	**76**	**4 790**	**206**	**86**	**123**	**227**	**159**	**17 943**	**31,5**
GRECIA	27	15 432	10 604	68,7	10 514	37	38	19	77	5	12	797	54	7	6	2 632	1 649	4	27	13	61	1 244	2 465	17	48	16	1 190	65	9	22	55	35	4 828	31,3
SAN ISIDRO	10	4 664	3 167	67,9	3 130	13	15	1	30	4	4	245	26	2	6	765	413	2	4	2	21	497	647	4	18	7	369	15	12	8	15	22	1 497	32,1
SAN JOSÉ	15	7 144	5 034	70,5	4 983	19	22	6	44	4	9	372	27	4	8	1 469	673	7	4	7	54	463	1 038	3	36	7	653	18	14	22	30	21	2 110	29,5
SAN ROQUE	19	9 289	6 621	71,3	6 573	29	29	12	58	8	23	456	46	6	11	1 725	825	5	5	4	32	691	1 665	6	54	16	804	25	13	25	32	16	2 668	28,7
TACARES	12	5 944	3 880	65,3	3 846	17	21	10	38	2	11	247	14	8	6	1 094	496	5	8	5	13	536	709	3	24	10	513	26	12	18	22	12	2 064	34,7
PUENTE DE PIEDRA	18	8 426	5 767	68,4	5 699	42	32	11	64	5	4	334	38	7	8	1 387	724	3	10	8	33	992	1 120	37	32	12	720	40	18	18	37	31	2 659	31,6
BOLÍVAR	13	6 094	3 977	65,3	3 919	20	12	13	38	1	5	268	22	0	8	962	435	6	4	4	25	444	1 026	0	42	8	541	17	8	10	36	22	2 117	34,7
CANTÓN 4 SAN MATEO	**13**	**5 007**	**2 946**	**58,8**	**2 912**	**11**	**7**	**3**	**47**	**2**	**8**	**217**	**10**	**2**	**8**	**1 057**	**187**	**0**	**1**	**1**	**15**	**297**	**498**	**2**	**6**	**3**	**506**	**11**	**8**	**5**	**22**	**12**	**2 061**	**41,2**
SAN MATEO	7	2 526	1 502	59,5	1 484	6	4	2	16	1	2	121	4	1	3	490	109	0	0	0	12	139	281	1	3	1	275	7	4	2	10	8	1 024	40,5
DESMONTE	2	513	317	61,8	312	0	1	0	9	0	0	20	0	1	2	94	24	0	0	0	1	25	61	0	0	0	70	2	1	1	4	1	196	38,2
JESÚS MARÍA	2	886	561	63,3	553	3	1	1	12	1	5	40	1	0	1	240	26	0	0	0	1	67	79	0	0	2	69	2	1	1	5	3	325	36,7
LABRADOR	2	1 082	566	52,3	563	2	1	0	10	0	1	36	5	0	2	233	28	0	1	1	1	66	77	1	3	0	92	0	2	1	3	0	516	47,7

CUADRO 1.4 ALAJUELA: JUNTAS, ELECTORADO [1/], PARTICIPACIÓN, VOTOS POR PARTIDO, NULOS, BLANCOS Y ABSTENCIONISMO, PARA PRESIDENCIA Y VICEPRESIDENCIAS DE LA REPÚBLICA, SEGÚN CANTÓN Y DISTRITO ADMINISTRATIVO
ELECCIONES 6 DE FEBRERO 2022

CANTÓN Y DISTRITO ADMINISTRATIVO	JUNTAS	ELECTORADO [1/]	VOTOS RECIBIDOS																															ABSTENCIONISMO	
			TOTAL GENERAL	% PARTICIPACIÓN	VOTOS VÁLIDOS																											NULOS	BLANCOS	ABSOLUTO	%
					TOTAL	ACCESIBILIDAD SIN EXCLUSIÓN	ACCIÓN CIUDADANA	ALIANZA DEMÓCRATA CRISTIANA	COSTA RICA JUSTA	DE LOS TRABAJADORES	ENCUENTRO NACIONAL	FRENTE AMPLIO	FUERZA NACIONAL	INTEGRACIÓN NACIONAL	JUSTICIA SOCIAL COSTARRICENSE	LIBERACIÓN NACIONAL	LIBERAL PROGRESISTA	MOVIMIENTO LIBERTARIO	MOVIMIENTO SOCIAL DEMÓCRATA COSTARRICENSE	NUESTRO PUEBLO	NUEVA GENERACIÓN	NUEVA REPÚBLICA	PROGRESO SOCIAL DEMOCRÁTICO	PUEBLO UNIDO	REPÚBLICANO SOCIAL CRISTIANO	RESTAURACIÓN NACIONAL	UNIDAD SOCIAL CRISTIANA	UNIDOS PODEMOS	UNIÓN COSTARRICENSE DEMOCRÁTICA	UNIÓN LIBERAL				
CANTÓN 5 ATENAS	**45**	**21 886**	**14 545**	**66,5**	**14 416**	**59**	**98**	**12**	**118**	**12**	**31**	**1 253**	**82**	**23**	**31**	**3 580**	**1 498**	**7**	**13**	**17**	**46**	**1 500**	**3 689**	**10**	**49**	**15**	**2 129**	**76**	**37**	**31**	**86**	**43**	**7 341**	**33,5**
ATENAS	13	7 215	4 988	69,1	4 952	9	42	2	23	4	5	507	21	9	10	1 294	634	1	2	3	20	410	1 331	4	13	6	559	23	13	7	22	14	2 227	30,9
JESÚS	7	3 245	2 208	68,0	2 184	12	14	3	28	1	2	178	14	3	3	589	243	2	6	2	7	225	527	2	11	1	286	14	7	4	14	10	1 037	32,0
MERCEDES	5	2 476	1 546	62,4	1 529	7	12	4	12	2	4	133	7	3	5	292	130	1	2	2	5	164	459	1	7	1	267	5	1	3	13	4	930	37,6
SAN ISIDRO	6	2 294	1 483	64,6	1 469	7	7	0	23	0	9	119	7	4	2	271	118	0	0	2	4	147	333	0	3	2	390	11	8	2	7	7	811	35,4
CONCEPCIÓN	6	2 943	1 999	67,9	1 989	9	10	2	18	2	4	144	10	2	4	570	186	0	2	2	5	264	466	1	5	4	257	13	2	7	10	0	944	32,1
SAN JOSÉ	3	1 317	861	65,4	850	4	4	1	5	0	4	69	3	0	1	199	79	1	0	1	0	68	231	2	3	0	167	4	3	1	9	2	456	34,6
SANTA EULALIA	3	1 741	1 040	59,7	1 028	9	8	0	8	1	1	72	17	1	3	223	90	2	0	5	3	190	263	0	5	1	114	4	2	6	6	6	701	40,3
ESCOBAL	2	655	420	64,1	415	2	1	0	1	2	2	31	3	1	3	142	18	0	1	0	2	32	79	0	2	0	89	2	1	1	5	0	235	35,9
CANTÓN 6 NARANJO	**66**	**33 531**	**21 679**	**64,7**	**21 371**	**112**	**144**	**52**	**134**	**25**	**26**	**1 667**	**130**	**21**	**34**	**6 364**	**2 127**	**6**	**27**	**25**	**80**	**2 648**	**4 820**	**14**	**117**	**40**	**2 549**	**102**	**54**	**53**	**186**	**122**	**11 852**	**35,3**
NARANJO	24	13 095	8 415	64,3	8 311	46	63	21	50	10	8	707	48	9	5	2 293	978	2	8	10	34	1 090	1 827	4	45	17	965	35	19	17	57	47	4 680	35,7
SAN MIGUEL	5	2 834	1 762	62,2	1 735	10	9	4	10	1	2	113	7	0	4	534	182	0	3	1	4	261	361	1	8	0	203	7	3	7	18	9	1 072	37,8
SAN JOSÉ	6	2 366	1 665	70,4	1 639	8	9	4	12	2	2	178	11	1	1	509	130	0	0	1	6	122	415	1	5	4	209	4	3	2	16	10	701	29,6
CIRRÍ SUR	8	3 629	2 365	65,2	2 321	8	15	1	8	3	5	141	12	4	5	718	211	1	7	3	8	289	584	0	13	6	250	20	3	6	26	18	1 264	34,8
SAN JERÓNIMO	5	2 549	1 575	61,8	1 550	12	6	6	4	1	2	116	15	0	5	490	150	0	1	0	4	208	283	1	20	3	206	10	6	1	12	13	974	38,2
SAN JUAN	5	2 543	1 684	66,2	1 660	4	12	1	13	0	2	125	5	4	6	573	133	0	0	2	4	158	404	4	7	3	186	7	5	2	14	10	859	33,8
EL ROSARIO	6	2 963	1 914	64,6	1 889	9	9	10	11	4	2	84	14	1	3	651	135	1	4	1	9	327	342	2	6	5	236	12	6	5	19	6	1 049	35,4
PALMITOS	7	3 552	2 299	64,7	2 266	15	21	5	26	4	3	203	18	2	5	596	208	2	4	7	11	193	604	1	13	2	294	7	9	13	24	9	1 253	35,3
CANTÓN 7 PALMARES	**55**	**30 113**	**20 182**	**67,0**	**19 940**	**82**	**113**	**26**	**989**	**20**	**48**	**2 026**	**88**	**16**	**34**	**4 973**	**3 211**	**13**	**33**	**17**	**85**	**1 828**	**3 969**	**8**	**77**	**50**	**2 028**	**84**	**49**	**73**	**142**	**100**	**9 931**	**33,0**
PALMARES	8	4 813	3 439	71,5	3 408	8	30	6	225	1	3	358	12	3	2	805	692	1	13	5	19	201	641	2	10	7	350	6	1	7	18	13	1 374	28,5
ZARAGOZA	15	8 038	5 533	68,8	5 465	26	28	10	214	3	16	552	18	6	11	1 402	935	3	5	7	29	442	1 075	0	22	18	592	26	11	14	37	31	2 505	31,2
BUENOS AIRES	10	5 607	3 849	68,6	3 810	15	21	5	227	6	16	443	26	0	8	932	561	0	3	0	14	326	782	2	12	6	364	15	10	16	28	11	1 758	31,4
SANTIAGO	4	1 890	1 162	61,5	1 136	2	3	1	38	0	2	115	5	0	0	313	132	0	2	1	3	85	264	0	3	3	134	5	6	19	16	10	728	38,5
CANDELARIA	3	1 629	946	58,1	929	6	4	0	48	4	2	60	5	1	1	270	91	1	3	0	9	136	154	1	5	1	115	3	4	5	6	11	683	41,9
ESQUIPULAS	9	5 022	3 100	61,7	3 060	20	16	3	125	3	9	278	17	2	8	725	419	3	3	1	8	456	575	3	13	12	319	21	10	11	26	14	1 922	38,3
LA GRANJA	6	3 114	2 153	69,1	2 132	5	11	1	112	3	0	220	5	4	4	526	381	5	4	3	3	182	478	0	12	3	154	8	7	1	11	10	961	30,9
CANTÓN 8 POÁS	**44**	**23 616**	**16 140**	**68,3**	**15 987**	**75**	**66**	**31**	**97**	**10**	**19**	**1 152**	**89**	**9**	**26**	**4 962**	**1 895**	**7**	**10**	**20**	**86**	**2 179**	**2 786**	**9**	**105**	**45**	**2 076**	**123**	**43**	**67**	**95**	**58**	**7 476**	**31,7**
SAN PEDRO	14	7 908	5 581	70,6	5 531	27	20	6	30	1	7	461	27	2	6	1 618	739	4	4	6	30	583	999	0	42	7	826	49	16	21	32	18	2 327	29,4
SAN JUAN	6	2 665	1 779	66,8	1 769	8	8	4	13	0	1	118	11	1	4	584	176	0	1	1	19	224	329	1	13	9	222	12	5	5	7	3	886	33,2
SAN RAFAEL	8	4 004	2 979	74,4	2 944	9	18	5	19	1	4	202	15	0	5	1 008	275	2	1	7	8	336	516	0	20	6	455	14	6	12	23	12	1 025	25,6
CARRILLOS	12	7 021	4 566	65,0	4 514	28	19	12	30	7	6	312	27	3	7	1 375	592	0	2	5	23	705	801	8	21	15	437	40	14	25	31	21	2 455	35,0
SABANA REDONDA	4	2 018	1 235	61,2	1 229	3	1	4	5	1	1	59	9	3	4	377	113	1	2	1	6	331	141	0	9	8	136	8	2	4	2	4	783	38,8
CANTÓN 9 OROTINA	**33**	**16 820**	**8 958**	**53,3**	**8 847**	**29**	**35**	**12**	**78**	**8**	**8**	**679**	**66**	**9**	**16**	**2 740**	**733**	**5**	**14**	**5**	**51**	**1 214**	**1 404**	**4**	**41**	**25**	**1 579**	**43**	**32**	**17**	**70**	**41**	**7 862**	**46,7**
OROTINA	15	8 445	4 876	57,7	4 828	14	18	6	46	4	5	428	28	6	6	1 485	453	3	7	3	36	569	764	1	13	15	874	23	14	7	33	15	3 569	42,3
EL MASTATE	3	1 694	914	54,0	902	7	7	2	6	2	0	78	5	0	3	263	79	0	1	0	3	109	152	0	12	2	160	5	4	2	7	5	780	46,0
HACIENDA VIEJA	2	993	610	61,4	604	0	1	1	9	1	0	43	9	2	2	175	55	0	1	0	1	82	118	0	1	2	97	2	2	0	3	3	383	38,6
COYOLAR	9	4 384	1 870	42,7	1 833	5	7	3	11	0	0	107	19	1	5	597	112	2	4	1	9	292	271	2	11	5	347	8	7	7	23	14	2 514	57,3
LA CEIBA	4	1 304	688	52,8	680	3	2	0	6	1	3	23	5	0	0	220	34	0	1	1	2	162	99	1	4	1	101	5	5	1	4	4	616	47,2

CUADRO 1.4 ALAJUELA: JUNTAS, ELECTORADO [1/], PARTICIPACIÓN, VOTOS POR PARTIDO, NULOS, BLANCOS Y ABSTENCIONISMO, PARA PRESIDENCIA Y VICEPRESIDENCIAS DE LA REPÚBLICA, SEGÚN CANTÓN Y DISTRITO ADMINISTRATIVO
ELECCIONES 6 DE FEBRERO 2022

CANTÓN Y DISTRITO ADMINISTRATIVO	JUNTAS	ELECTORADO [1/]	VOTOS RECIBIDOS																															ABSTENCIONISMO	
			TOTAL GENERAL	% PARTICIPACIÓN	VOTOS VÁLIDOS																											NULOS	BLANCOS	ABSOLUTO	%
					TOTAL	ACCESIBILIDAD SIN EXCLUSIÓN	ACCIÓN CIUDADANA	ALIANZA DEMÓCRATA CRISTIANA	COSTA RICA JUSTA	DE LOS TRABAJADORES	ENCUENTRO NACIONAL	FRENTE AMPLIO	FUERZA NACIONAL	INTEGRACIÓN NACIONAL	JUSTICIA SOCIAL COSTARRICENSE	LIBERACIÓN NACIONAL	LIBERAL PROGRESISTA	MOVIMIENTO LIBERTARIO	MOVIMIENTO SOCIAL DEMÓCRATA COSTARRICENSE	NUESTRO PUEBLO	NUEVA GENERACIÓN	NUEVA REPÚBLICA	PROGRESO SOCIAL DEMOCRÁTICO	PUEBLO UNIDO	REPÚBLICANO SOCIAL CRISTIANO	RESTAURACIÓN NACIONAL	UNIDAD SOCIAL CRISTIANA	UNIDOS PODEMOS	UNIÓN COSTARRICENSE DEMOCRÁTICA	UNIÓN LIBERAL				
CANTÓN 10 SAN CARLOS	**249**	**118 361**	**75 050**	**63,4**	**74 028**	**282**	**384**	**460**	**682**	**54**	**165**	**3 913**	**369**	**143**	**139**	**20 090**	**5 541**	**37**	**90**	**73**	**702**	**13 212**	**20 636**	**29**	**407**	**230**	**5 507**	**471**	**187**	**225**	**571**	**451**	**43 311**	**36,6**
QUESADA	69	35 125	23 643	67,3	23 407	86	169	134	222	15	31	1 660	115	22	30	6 243	2 800	9	23	24	211	3 373	6 050	9	105	66	1 782	122	44	62	145	91	11 482	32,7
FLORENCIA	25	11 786	7 533	63,9	7 424	28	29	26	74	2	21	348	53	6	11	1 967	557	3	11	6	76	1 257	2 199	4	47	27	577	38	22	35	58	51	4 253	36,1
BUENAVISTA	1	321	212	66,0	206	0	1	0	0	0	0	8	1	0	0	96	20	0	0	0	0	25	25	0	0	0	28	0	0	2	3	3	109	34,0
AGUAS ZARCAS	30	15 198	9 523	62,7	9 377	36	22	64	62	7	23	488	39	22	18	2 463	524	7	11	6	90	2 083	2 669	4	61	30	566	40	22	20	82	64	5 675	37,3
VENECIA	13	6 792	4 537	66,8	4 457	19	39	27	22	1	16	192	15	7	10	1 386	261	2	3	8	20	702	1 246	1	26	18	385	28	14	9	50	30	2 255	33,2
PITAL	21	10 317	6 209	60,2	6 109	25	21	84	37	3	25	202	31	7	17	1 733	188	0	10	6	47	1 015	1 960	0	30	11	592	26	24	15	65	35	4 108	39,8
LA FORTUNA	21	11 163	6 645	59,5	6 568	15	17	25	57	2	12	330	24	7	5	1 499	454	3	3	4	28	1 219	2 349	2	22	17	307	119	20	28	32	45	4 518	40,5
LA TIGRA	10	4 684	3 091	66,0	3 035	19	23	28	39	1	2	126	14	22	8	724	151	2	6	3	15	622	972	4	19	18	186	15	8	8	28	28	1 593	34,0
LA PALMERA	11	4 769	3 178	66,6	3 141	11	9	51	31	4	9	139	16	7	4	971	207	1	3	1	29	599	757	0	14	10	231	25	5	7	17	20	1 591	33,4
VENADO	3	1 116	702	62,9	694	5	4	0	3	0	1	17	2	0	1	221	30	1	8	1	0	179	118	0	4	3	87	4	0	5	3	5	414	37,1
CUTRIS	15	5 447	3 180	58,4	3 116	13	5	4	75	16	7	127	16	4	14	939	106	0	6	4	39	683	730	1	12	10	268	16	12	9	25	39	2 267	41,6
MONTERREY	7	2 350	1 515	64,5	1 499	3	24	1	19	0	7	42	6	2	3	500	115	3	2	2	11	202	415	0	17	2	106	9	3	5	9	7	835	35,5
POCOSOL	23	9 293	5 082	54,7	4 995	22	21	16	41	3	11	234	37	37	18	1 348	128	6	4	8	136	1 253	1 146	4	50	18	392	29	13	20	54	33	4 211	45,3
CANTÓN 11 ZARCERO	**23**	**9 422**	**7 217**	**76,6**	**7 140**	**21**	**22**	**14**	**30**	**8**	**11**	**506**	**27**	**7**	**10**	**2 940**	**667**	**3**	**7**	**4**	**50**	**426**	**1 409**	**1**	**29**	**10**	**877**	**34**	**8**	**19**	**31**	**46**	**2 205**	**23,4**
ZARCERO	8	3 807	2 866	75,3	2 846	6	4	4	12	6	5	274	8	1	6	972	316	2	2	2	16	165	660	0	10	3	344	15	2	11	10	10	941	24,7
LAGUNA	3	1 231	925	75,1	915	1	7	3	1	1	1	37	3	0	1	362	86	0	0	0	2	72	180	0	5	3	141	5	1	3	5	5	306	24,9
TAPESCO	2	990	775	78,3	765	3	1	0	1	0	1	47	3	0	0	350	41	0	1	0	2	46	137	0	5	1	121	4	1	0	3	7	215	21,7
GUADALUPE	3	562	420	74,7	413	1	0	1	1	0	1	21	2	1	1	152	39	0	0	1	2	36	89	0	2	0	62	0	1	0	2	5	142	25,3
PALMIRA	2	1 035	766	74,0	755	5	1	0	4	0	1	56	4	3	1	339	71	1	1	1	1	56	115	0	2	0	86	5	0	2	3	8	269	26,0
ZAPOTE	2	447	355	79,4	350	1	4	0	3	0	1	27	1	0	0	171	38	0	0	0	6	14	36	0	2	2	38	3	1	2	3	2	92	20,6
BRISAS	3	1 350	1 110	82,2	1 096	4	5	6	8	1	1	44	6	2	1	594	76	0	3	0	21	37	192	1	3	1	85	2	2	1	5	9	240	17,8
CANTÓN 12 SARCHÍ	**30**	**15 414**	**9 637**	**62,5**	**9 533**	**41**	**56**	**19**	**49**	**6**	**17**	**690**	**51**	**7**	**12**	**2 165**	**687**	**20**	**5**	**8**	**48**	**1 214**	**1 634**	**1**	**30**	**19**	**2 667**	**47**	**21**	**19**	**59**	**45**	**5 777**	**37,5**
SARCHÍ NORTE	13	6 610	4 073	61,6	4 024	17	21	10	19	3	7	321	19	2	4	871	277	7	1	4	16	508	661	1	15	8	1 200	21	4	7	29	20	2 537	38,4
SARCHÍ SUR	8	4 640	2 761	59,5	2 724	13	23	3	15	0	6	198	23	3	7	603	215	3	3	1	11	373	487	0	5	6	703	12	8	3	21	16	1 879	40,5
TORO AMARILLO	1	176	120	68,2	118	1	0	0	3	0	0	4	0	0	0	19	2	0	0	0	0	22	29	0	0	0	37	0	1	0	1	1	56	31,8
SAN PEDRO	5	2 393	1 614	67,4	1 604	10	7	4	8	0	3	87	5	0	0	427	102	4	1	1	12	190	235	0	6	3	478	8	6	7	5	5	779	32,6
RODRÍGUEZ	3	1 595	1 069	67,0	1 063	0	5	2	4	3	1	80	4	2	1	245	91	6	0	2	9	121	222	0	4	2	249	6	2	2	3	3	526	33,0
CANTÓN 13 UPALA	**73**	**31 777**	**15 350**	**48,3**	**14 939**	**75**	**181**	**58**	**110**	**23**	**80**	**571**	**74**	**45**	**62**	**3 753**	**522**	**9**	**22**	**23**	**48**	**4 296**	**2 426**	**13**	**92**	**50**	**2 206**	**78**	**64**	**58**	**245**	**166**	**16 427**	**51,7**
UPALA	18	9 099	4 721	51,9	4 622	25	44	14	56	7	30	195	19	10	13	1 249	196	2	4	8	8	1 221	830	4	20	9	609	21	15	13	50	49	4 378	48,1
AGUAS CLARAS	11	3 814	1 958	51,3	1 900	9	31	7	12	5	10	60	8	6	13	510	82	2	6	6	20	490	357	0	5	8	213	12	15	13	40	18	1 856	48,7
SAN JOSÉ (PIZOTE)	11	5 155	1 903	36,9	1 827	9	9	6	7	4	17	75	10	8	12	340	52	1	0	1	7	624	211	1	9	5	399	6	9	5	48	28	3 252	63,1
BIJAGUA	9	3 544	2 128	60,0	2 087	12	32	7	12	1	6	66	13	3	6	472	68	0	4	1	2	677	467	1	9	9	194	6	7	12	26	15	1 416	40,0
DELICIAS	6	2 642	1 105	41,8	1 065	4	8	2	3	0	5	47	8	4	4	278	29	1	1	1	1	319	92	1	31	2	206	8	6	4	21	19	1 537	58,2
DOS RÍOS	5	2 018	792	39,2	771	2	6	6	2	2	3	35	3	1	4	208	20	1	1	1	3	232	73	2	2	5	148	7	3	1	13	8	1 226	60,8
YOLILLAL	6	2 522	1 242	49,2	1 215	10	35	15	4	3	2	43	5	10	8	348	16	1	5	3	2	317	122	2	3	6	238	8	5	4	14	13	1 280	50,8
CANALETE	7	2 983	1 501	50,3	1 452	4	16	1	14	1	7	50	8	3	2	348	59	1	1	2	5	416	274	2	13	6	199	10	4	6	33	16	1 482	49,7
CANTÓN 14 LOS CHILES	**35**	**13 869**	**6 454**	**46,5**	**6 291**	**17**	**16**	**26**	**52**	**31**	**23**	**323**	**39**	**7**	**24**	**1 700**	**151**	**1**	**13**	**3**	**32**	**1 525**	**1 559**	**12**	**24**	**21**	**624**	**24**	**27**	**17**	**92**	**71**	**7 415**	**53,5**
LOS CHILES	17	7 740	3 266	42,2	3 182	12	8	13	30	24	4	150	21	2	14	912	76	0	8	3	18	755	757	4	15	11	311	13	12	9	42	42	4 474	57,8
CAÑO NEGRO	3	1 145	577	50,4	562	1	1	1	7	1	3	16	3	1	1	172	10	0	1	0	1	147	101	1	2	2	85	2	1	2	10	5	568	49,6
EL AMPARO	10	3 420	1 767	51,7	1 722	2	5	8	10	4	9	113	10	3	4	400	39	1	3	0	6	431	519	6	3	7	121	7	8	3	28	17	1 653	48,3
SAN JORGE	5	1 564	844	54,0	825	2	2	4	5	2	7	44	5	1	5	216	26	0	1	0	7	192	182	1	4	1	107	2	6	3	12	7	720	46,0

CUADRO 1.4 ALAJUELA: JUNTAS, ELECTORADO [1/], PARTICIPACIÓN, VOTOS POR PARTIDO, NULOS, BLANCOS Y ABSTENCIONISMO, PARA PRESIDENCIA Y VICEPRESIDENCIAS DE LA REPÚBLICA, SEGÚN CANTÓN Y DISTRITO ADMINISTRATIVO
ELECCIONES 6 DE FEBRERO 2022

CANTÓN Y DISTRITO ADMINISTRATIVO	JUNTAS	ELECTORADO [1/]	VOTOS RECIBIDOS																															ABSTENCIONISMO	
			TOTAL GENERAL	% PARTICIPACIÓN	VOTOS VÁLIDOS																											NULOS	BLANCOS	ABSOLUTO	%
					TOTAL	ACCESIBILIDAD SIN EXCLUSIÓN	ACCIÓN CIUDADANA	ALIANZA DEMÓCRATA CRISTIANA	COSTA RICA JUSTA	DE LOS TRABAJADORES	ENCUENTRO NACIONAL	FRENTE AMPLIO	FUERZA NACIONAL	INTEGRACIÓN NACIONAL	JUSTICIA SOCIAL COSTARRICENSE	LIBERACIÓN NACIONAL	LIBERAL PROGRESISTA	MOVIMIENTO LIBERTARIO	MOVIMIENTO SOCIAL DEMÓCRATA COSTARRICENSE	NUESTRO PUEBLO	NUEVA GENERACIÓN	NUEVA REPÚBLICA	PROGRESO SOCIAL DEMOCRÁTICO	PUEBLO UNIDO	REPÚBLICANO SOCIAL CRISTIANO	RESTAURACIÓN NACIONAL	UNIDAD SOCIAL CRISTIANA	UNIDOS PODEMOS	UNIÓN COSTARRICENSE DEMOCRÁTICA	UNIÓN LIBERAL				
CANTÓN 15 GUATUSO	**26**	**11 919**	**6 595**	**55,3**	**6 429**	**32**	**38**	**19**	**95**	**3**	**14**	**157**	**27**	**19**	**12**	**2 143**	**143**	**5**	**8**	**6**	**29**	**1 711**	**941**	**6**	**115**	**19**	**803**	**44**	**24**	**16**	**91**	**75**	**5 324**	**44,7**
SAN RAFAEL	14	6 157	3 399	55,2	3 320	14	16	9	65	3	8	96	18	10	5	1 095	87	1	7	4	10	823	533	2	40	8	434	13	12	7	39	40	2 758	44,8
BUENAVISTA	3	1 090	610	56,0	591	3	4	1	5	0	1	15	2	1	1	223	11	1	0	0	4	138	44	0	8	3	114	5	5	2	9	10	480	44,0
COTE	1	540	321	59,4	313	2	3	2	3	0	0	6	1	1	0	122	1	0	0	0	1	49	60	0	10	0	50	1	1	0	5	3	219	40,6
KATIRA	8	4 132	2 265	54,8	2 205	13	15	7	22	0	5	40	6	7	6	703	44	3	1	2	14	701	304	4	57	8	205	25	6	7	38	22	1 867	45,2
CANTÓN 16 RÍO CUARTO	**17**	**6 780**	**4 040**	**59,6**	**3 962**	**13**	**23**	**14**	**25**	**4**	**8**	**128**	**49**	**4**	**11**	**1 609**	**112**	**1**	**7**	**3**	**18**	**650**	**849**	**2**	**11**	**12**	**375**	**16**	**12**	**6**	**45**	**33**	**2 740**	**40,4**
RÍO CUARTO	6	2 438	1 626	66,7	1 600	5	13	8	9	2	2	64	4	0	5	595	64	1	2	2	10	276	335	0	4	5	179	9	5	1	16	10	812	33,3
SANTA RITA	6	2 682	1 488	55,5	1 455	7	6	4	11	2	3	50	9	2	1	582	39	0	1	1	6	209	393	2	5	3	110	2	3	4	20	13	1 194	44,5
SANTA ISABEL	5	1 660	926	55,8	907	1	4	2	5	0	3	14	36	2	5	432	9	0	4	0	2	165	121	0	2	4	86	5	4	1	9	10	734	44,2

[1/] Se modificó la cantidad del electorado de acuerdo con las resoluciones DGRA-004-2022, DGRA-025-2022, DGRA-026-2022, DGRA-027-2022, DGRA-028-2022, DGRA-029-2022, DGRA-030-2022, DGRA-031-2022, DGRA-032-2022, DGRA-033-2022, DGRA-034-2022, DGRA-035-2022, DGRA-036-2022, DGRA-037-2022, DGRA-038-2022, DGRA-039-2022, DGRA-040-2022, DGRA-041-2022, DGRA-042-2022, DGRA-043-2022, DGRA-044-2022, DGRA-045-2022, DGRA-046-2022, DGRA-047-2022 y DGRA-050-2022, con excepción de 163 traslados que no fueron aplicados.

FUENTE: Tribunal Supremo de Elecciones.

CUADRO 1.5 CARTAGO: JUNTAS, ELECTORADO[1/], PARTICIPACIÓN, VOTOS POR PARTIDO, NULOS, BLANCOS Y ABSTENCIONISMO, PARA PRESIDENCIA Y VICEPRESIDENCIAS DE LA REPÚBLICA, SEGÚN CANTÓN Y DISTRITO ADMINISTRATIVO
ELECCIONES 6 DE FEBRERO 2022

CANTÓN Y DISTRITO ADMINISTRATIVO	JUNTAS	ELECTORADO[1/]	VOTOS RECIBIDOS																														ABSTENCIONISMO	
			TOTAL GENERAL	% PARTICIPACIÓN	VOTOS VÁLIDOS																												ABSOLUTO	%
					TOTAL	ACCESIBILIDAD SIN EXCLUSIÓN	ACCIÓN CIUDADANA	ALIANZA DEMÓCRATA CRISTIANA	COSTA RICA JUSTA	DE LOS TRABAJADORES	ENCUENTRO NACIONAL	FRENTE AMPLIO	FUERZA NACIONAL	INTEGRACIÓN NACIONAL	JUSTICIA SOCIAL COSTARRICENSE	LIBERACIÓN NACIONAL	LIBERAL PROGRESISTA	MOVIMIENTO LIBERTARIO	MOVIMIENTO SOCIAL DEMÓCRATA COSTARRICENSE	NUESTRO PUEBLO	NUEVA GENERACIÓN	NUEVA REPÚBLICA	PROGRESO SOCIAL DEMOCRÁTICO	PUEBLO UNIDO	REPUBLICANO SOCIAL CRISTIANO	RESTAURACIÓN NACIONAL	UNIDAD SOCIAL CRISTIANA	UNIDOS PODEMOS	UNIÓN COSTARRICENSE DEMOCRÁTICA	UNIÓN LIBERAL	NULOS	BLANCOS		
PROVINCIA CARTAGO	**771**	**409 878**	**273 146**	**66,6**	**269 062**	**1 851**	**1 737**	**778**	**2 010**	**270**	**733**	**27 327**	**2 939**	**349**	**820**	**80 684**	**36 895**	**225**	**221**	**491**	**1 359**	**23 963**	**36 748**	**152**	**1 982**	**1 495**	**41 196**	**3 033**	**1 025**	**779**	**2 538**	**1 546**	**136 732**	**33,4**
CANTÓN 1 CARTAGO	**226**	**128 069**	**89 430**	**69,8**	**88 254**	**540**	**510**	**368**	**629**	**76**	**288**	**8 756**	**857**	**86**	**232**	**28 234**	**13 192**	**80**	**53**	**127**	**414**	**6 057**	**12 315**	**33**	**592**	**468**	**12 856**	**966**	**291**	**234**	**752**	**424**	**38 639**	**30,2**
ORIENTAL	22	13 239	9 661	73,0	9 600	30	75	23	84	5	9	1 025	53	10	11	3 178	1 722	7	6	16	46	371	1 397	2	61	38	1 315	80	15	21	42	19	3 578	27,0
OCCIDENTAL	17	9 435	6 920	73,3	6 869	14	41	22	34	7	6	808	43	6	11	2 304	1 260	5	1	8	24	322	931	3	27	21	896	45	10	20	32	19	2 515	26,7
CARMEN	24	13 953	9 573	68,6	9 471	63	52	47	64	7	26	1 010	92	10	17	2 904	1 452	9	2	13	38	579	1 404	4	62	46	1 408	99	36	27	73	29	4 380	31,4
SAN NICOLÁS	36	20 347	13 739	67,5	13 556	107	63	62	91	11	28	1 261	131	10	30	4 251	2 007	12	12	15	50	1 308	1 823	4	112	81	1 826	167	48	46	107	76	6 608	32,5
AGUACALIENTE O SAN FRANCISCO	47	26 743	18 378	68,7	18 080	146	83	108	136	17	50	1 897	201	11	58	5 029	2 729	25	15	25	103	1 622	2 586	9	109	115	2 648	240	64	54	195	103	8 365	31,3
GUADALUPE O ARENILLA	20	12 087	8 748	72,4	8 646	57	49	30	54	5	11	833	65	11	22	2 760	1 375	4	5	17	53	500	1 289	1	44	48	1 256	109	25	23	76	26	3 339	27,6
CORRALILLO	18	8 876	6 279	70,7	6 174	43	63	30	41	5	20	557	39	9	24	2 929	438	3	2	4	21	406	510	1	33	17	905	45	24	5	50	55	2 597	29,3
TIERRA BLANCA	8	4 761	3 323	69,8	3 240	36	24	2	22	8	42	239	71	6	20	1 035	309	5	0	11	3	114	435	1	54	35	698	45	18	7	50	33	1 438	30,2
DULCE NOMBRE	17	9 353	6 778	72,5	6 698	18	32	25	52	7	12	739	68	9	13	1 847	1 153	5	6	11	54	423	1 078	5	31	30	974	68	20	18	58	22	2 575	27,5
LLANO GRANDE	6	3 550	2 344	66,0	2 302	7	11	8	18	2	77	131	57	0	9	824	222	2	1	5	6	123	287	2	30	21	407	30	15	7	26	16	1 206	34,0
QUEBRADILLA	11	5 725	3 687	64,4	3 618	19	17	11	33	2	7	256	37	4	17	1 173	525	3	3	2	16	289	575	1	29	16	523	38	16	6	43	26	2 038	35,6
CANTÓN 2 PARAÍSO	**92**	**49 474**	**32 094**	**64,9**	**31 595**	**252**	**154**	**68**	**237**	**35**	**80**	**3 813**	**554**	**23**	**143**	**8 621**	**3 833**	**25**	**30**	**58**	**130**	**2 744**	**4 431**	**17**	**342**	**147**	**5 308**	**325**	**128**	**97**	**308**	**191**	**17 380**	**35,1**
PARAÍSO	35	20 057	13 242	66,0	13 112	83	62	31	94	17	19	1 783	303	8	41	3 530	1 800	6	5	24	47	859	2 144	3	134	48	1 897	106	34	34	80	50	6 815	34,0
SANTIAGO	11	4 533	3 003	66,2	2 941	10	11	7	15	1	20	278	27	1	21	964	226	3	3	4	11	401	333	2	21	12	501	32	20	17	40	22	1 530	33,8
OROSI	16	7 815	5 059	64,7	4 958	57	26	12	40	3	12	576	67	2	19	1 361	496	4	12	16	10	302	696	4	92	21	1 046	55	23	6	58	43	2 756	35,3
CACHÍ	10	4 845	3 347	69,1	3 278	21	20	3	25	7	10	400	42	5	24	1 019	363	3	6	3	12	215	335	4	28	17	636	49	14	17	42	27	1 498	30,9
LLANOS DE SANTA LUCÍA	20	12 224	7 443	60,9	7 306	81	35	15	63	7	19	776	115	7	38	1 747	948	9	4	11	50	967	923	4	67	49	1 228	83	37	23	88	49	4 781	39,1
CANTÓN 3 LA UNIÓN	**131**	**74 519**	**49 073**	**65,9**	**48 625**	**349**	**307**	**99**	**321**	**52**	**65**	**4 521**	**414**	**139**	**82**	**13 410**	**9 061**	**22**	**21**	**97**	**231**	**5 659**	**6 901**	**28**	**260**	**258**	**5 548**	**467**	**132**	**181**	**303**	**145**	**25 446**	**34,1**
TRES RÍOS	20	11 930	8 418	70,6	8 361	51	50	14	63	11	7	785	65	16	8	2 454	1 606	6	1	14	38	703	1 312	2	58	28	962	62	14	31	45	12	3 512	29,4
SAN DIEGO	27	15 215	9 410	61,8	9 329	91	64	18	64	16	10	823	80	6	16	2 449	1 601	5	5	22	68	1 179	1 359	5	55	44	1 164	115	29	41	54	27	5 805	38,2
SAN JUAN	15	8 123	6 111	75,2	6 071	14	44	9	33	3	6	646	29	6	1	1 895	1 479	1	3	17	27	473	840	1	9	18	450	35	10	22	26	14	2 012	24,8
SAN RAFAEL	17	9 898	6 556	66,2	6 487	39	36	17	37	6	4	576	66	54	16	1 838	1 123	4	3	15	31	743	970	1	44	36	718	65	22	23	46	23	3 342	33,8
CONCEPCIÓN	24	13 708	9 209	67,2	9 127	53	50	19	60	9	14	884	81	17	8	2 434	1 840	0	4	10	32	1 031	1 319	9	31	64	1 002	94	31	31	61	21	4 499	32,8
DULCE NOMBRE	11	6 064	3 778	62,3	3 721	42	16	10	31	2	5	288	50	15	16	920	543	2	1	2	24	498	459	6	24	40	669	44	5	9	31	26	2 286	37,7
SAN RAMÓN	6	3 567	2 401	67,3	2 390	11	35	5	19	2	1	285	15	0	6	602	541	0	2	5	4	223	369	2	11	13	192	28	2	17	8	3	1 166	32,7
RÍO AZUL	11	6 014	3 190	53,0	3 139	48	12	7	14	3	18	234	28	25	11	818	328	4	2	12	7	809	273	2	28	15	391	24	19	7	32	19	2 824	47,0
CANTÓN 4 JIMÉNEZ	**28**	**12 781**	**8 065**	**63,1**	**7 887**	**67**	**44**	**22**	**69**	**7**	**20**	**947**	**111**	**9**	**43**	**2 387**	**550**	**12**	**18**	**22**	**30**	**888**	**987**	**7**	**102**	**46**	**1 342**	**90**	**41**	**26**	**113**	**65**	**4 716**	**36,9**
JUAN VIÑAS	12	5 760	3 715	64,5	3 627	38	15	7	26	4	15	521	49	3	21	1 053	293	9	17	16	16	280	493	3	64	24	581	52	15	12	54	34	2 045	35,5
TUCURRIQUE	9	3 977	2 429	61,1	2 370	22	20	9	25	1	4	241	42	4	14	630	123	1	0	3	7	397	284	3	28	15	456	23	11	7	39	20	1 548	38,9
PEJIBAYE	7	3 044	1 921	63,1	1 890	7	9	6	18	2	1	185	20	2	8	704	134	2	1	3	7	211	210	1	10	7	305	15	15	7	20	11	1 123	36,9

CUADRO 1.5 CARTAGO: JUNTAS, ELECTORADO[1/], PARTICIPACIÓN, VOTOS POR PARTIDO, NULOS, BLANCOS Y ABSTENCIONISMO, PARA PRESIDENCIA Y VICEPRESIDENCIAS DE LA REPÚBLICA, SEGÚN CANTÓN Y DISTRITO ADMINISTRATIVO
ELECCIONES 6 DE FEBRERO 2022

CANTÓN Y DISTRITO ADMINISTRATIVO	JUNTAS	ELECTORADO [1/]	VOTOS RECIBIDOS																															ABSTENCIONISMO	
			TOTAL GENERAL	% PARTICIPACIÓN	VOTOS VÁLIDOS																											NULOS	BLANCOS	ABSOLUTO	%
					TOTAL	ACCESIBILIDAD SIN EXCLUSIÓN	ACCIÓN CIUDADANA	ALIANZA DEMÓCRATA CRISTIANA	COSTA RICA JUSTA	DE LOS TRABAJADORES	ENCUENTRO NACIONAL	FRENTE AMPLIO	FUERZA NACIONAL	INTEGRACIÓN NACIONAL	JUSTICIA SOCIAL COSTARRICENSE	LIBERACIÓN NACIONAL	LIBERAL PROGRESISTA	MOVIMIENTO LIBERTARIO	MOVIMIENTO SOCIAL DEMÓCRATA COSTARRICENSE	NUESTRO PUEBLO	NUEVA GENERACIÓN	NUEVA REPÚBLICA	PROGRESO SOCIAL DEMOCRÁTICO	PUEBLO UNIDO	REPUBLICANO SOCIAL CRISTIANO	RESTAURACIÓN NACIONAL	UNIDAD SOCIAL CRISTIANA	UNIDOS PODEMOS	UNIÓN COSTARRICENSE DEMOCRÁTICA	UNIÓN LIBERAL				
CANTÓN 5 TURRIALBA	**138**	**59 569**	**36 713**	**61,6**	**35 900**	**224**	**385**	**78**	**351**	**36**	**87**	**4 084**	**370**	**41**	**143**	**10 061**	**2 851**	**28**	**51**	**64**	**302**	**4 676**	**4 196**	**40**	**254**	**257**	**6 691**	**314**	**218**	**98**	**435**	**378**	**22 856**	**38,4**
TURRIALBA	45	22 739	14 945	65,7	14 730	84	172	32	143	14	30	2 013	111	9	36	4 020	1 521	10	16	19	143	1 404	2 047	18	83	76	2 540	93	66	30	123	92	7 794	34,3
LA SUIZA	17	7 110	4 274	60,1	4 191	18	44	7	57	5	12	466	51	1	14	1 096	264	0	7	6	26	560	551	4	34	20	860	47	33	8	44	39	2 836	39,9
PERALTA	1	335	190	56,7	186	1	0	0	0	0	0	6	0	0	2	76	2	0	0	0	0	15	13	2	0	2	66	0	1	0	2	2	145	43,3
SANTA CRUZ	9	3 152	2 037	64,6	1 989	14	18	3	10	1	5	171	42	2	7	782	133	0	5	2	17	109	240	2	16	21	336	29	16	8	24	24	1 115	35,4
SANTA TERESITA	13	4 229	2 576	60,9	2 520	5	15	5	21	6	4	175	32	3	17	991	138	5	2	5	11	288	236	2	21	20	470	20	20	8	39	17	1 653	39,1
PAVONES	8	3 815	2 237	58,6	2 185	18	14	8	44	0	10	202	28	2	16	614	169	2	6	4	12	333	218	2	19	16	405	16	18	9	26	26	1 578	41,4
TUIS	6	1 964	1 191	60,6	1 160	5	18	2	2	0	4	138	11	0	9	291	68	2	0	3	3	212	73	0	9	3	282	13	9	3	19	12	773	39,4
TAYUTIC	5	1 914	1 179	61,6	1 154	12	17	3	15	1	3	140	14	3	4	354	69	1	4	3	17	130	119	0	4	3	199	15	16	8	13	12	735	38,4
SANTA ROSA	7	3 980	2 629	66,1	2 590	15	25	4	30	0	5	330	35	2	8	817	201	1	4	8	21	305	302	3	15	20	393	34	9	3	25	14	1 351	33,9
TRES EQUIS	4	1 518	856	56,4	829	10	3	2	5	1	0	45	13	1	2	241	59	1	2	2	6	150	66	1	3	11	191	6	5	3	19	8	662	43,6
LA ISABEL	10	4 921	2 928	59,5	2 861	30	37	5	15	3	10	285	28	6	12	637	206	2	1	6	32	470	285	3	33	19	685	30	12	9	38	29	1 993	40,5
CHIRRIPÓ	13	3 892	1 671	42,9	1 505	12	22	7	9	5	4	113	5	12	16	142	21	4	4	6	14	700	46	3	17	46	264	11	13	9	63	103	2 221	57,1
CANTÓN 6 ALVARADO	**23**	**11 495**	**7 406**	**64,4**	**7 256**	**41**	**43**	**16**	**52**	**7**	**92**	**603**	**115**	**7**	**28**	**2 244**	**688**	**2**	**6**	**17**	**63**	**631**	**915**	**8**	**88**	**40**	**1 408**	**78**	**38**	**26**	**94**	**56**	**4 089**	**35,6**
PACAYAS	10	4 702	2 940	62,5	2 874	10	14	10	26	3	53	209	60	4	17	919	275	1	1	7	44	283	336	1	40	16	496	24	19	6	44	22	1 762	37,5
CERVANTES	9	4 985	3 270	65,6	3 209	26	22	4	19	4	20	285	33	3	8	1 030	301	1	4	9	6	283	364	6	36	18	658	39	15	15	40	21	1 715	34,4
CAPELLADES	4	1 808	1 196	66,2	1 173	5	7	2	7	0	19	109	22	0	3	295	112	0	1	1	13	65	215	1	12	6	254	15	4	5	10	13	612	33,8
CANTÓN 7 OREAMUNO	**67**	**38 162**	**25 580**	**67,0**	**25 135**	**217**	**155**	**77**	**158**	**30**	**63**	**2 601**	**300**	**24**	**86**	**7 259**	**3 353**	**37**	**22**	**57**	**89**	**1 728**	**3 576**	**12**	**191**	**146**	**4 263**	**534**	**103**	**54**	**311**	**134**	**12 582**	**33,0**
SAN RAFAEL	40	23 233	16 103	69,3	15 918	120	84	52	106	17	29	1 713	173	18	38	4 439	2 530	14	14	33	68	1 076	2 414	8	109	90	2 413	274	56	30	129	56	7 130	30,7
COT	13	7 845	5 152	65,7	4 995	57	44	16	19	12	16	571	58	4	23	1 215	479	20	5	13	10	418	670	3	45	28	1 060	176	18	15	113	44	2 693	34,3
POTRERO CERRADO	3	1 579	1 072	67,9	1 045	12	7	3	5	0	6	57	29	0	6	333	85	2	1	1	1	53	129	0	3	13	260	28	8	3	19	8	507	32,1
CIPRESES	5	3 029	1 740	57,4	1 706	19	12	3	19	0	6	180	24	2	9	661	163	1	2	4	5	100	180	1	15	5	246	35	8	6	25	9	1 289	42,6
SANTA ROSA	6	2 476	1 513	61,1	1 471	9	8	3	9	1	6	80	16	0	10	611	96	0	0	6	5	81	183	0	19	10	284	21	13	0	25	17	963	38,9
CANTÓN 8 EL GUARCO[1/]	**66**	**35 809**	**24 785**	**69,2**	**24 410**	**161**	**139**	**50**	**193**	**27**	**38**	**2 002**	**218**	**20**	**63**	**8 468**	**3 367**	**19**	**20**	**49**	**100**	**1 580**	**3 427**	**7**	**153**	**133**	**3 780**	**259**	**74**	**63**	**222**	**153**	**11 024**	**30,8**
EL TEJAR	36	20 720	14 282	68,9	14 138	67	83	38	111	12	10	1 333	106	10	29	4 588	2 273	10	7	26	58	881	2 211	6	80	79	1 915	149	26	30	98	46	6 438	**31,1**
SAN ISIDRO	17	8 576	5 996	69,9	5 859	59	33	10	52	10	20	400	73	6	29	2 369	539	5	6	15	23	349	619	1	26	33	1 057	74	29	22	79	58	2 580	**30,1**
TOBOSI	11	6 086	4 181	68,7	4 092	35	23	2	28	5	7	265	38	4	4	1 317	540	2	7	8	18	332	584	0	46	21	741	36	18	11	42	47	1 905	**31,3**
PATIO DE AGUA	2	427	326	76,3	321	0	0	0	2	0	1	4	1	0	1	194	15	2	0	0	1	18	13	0	1	0	67	0	1	0	3	2	101	**23,7**

[1/] Se modificó la cantidad del electorado de acuerdo con las resoluciones DGRA-003-2022, DGRA-025-2022, DGRA-026-2022, DGRA-027-2022, DGRA-028-2022, DGRA-029-2022, DGRA-030-2022, DGRA-031-2022, DGRA-032-2022, DGRA-033-2022, DGRA-034-2022, DGRA-036-2022, DGRA-039-2022, DGRA-044-2022 y DGRA-046-2022.

FUENTE: Tribunal Supremo de Elecciones.

CUADRO 1.6 HEREDIA: JUNTAS, ELECTORADO[1/], PARTICIPACIÓN, VOTOS POR PARTIDO, NULOS, BLANCOS Y ABSTENCIONISMO, PARA PRESIDENCIA Y VICEPRESIDENCIAS DE LA REPÚBLICA, SEGÚN CANTÓN Y DISTRITO ADMINISTRATIVO
ELECCIONES 6 DE FEBRERO 2022

CANTÓN Y DISTRITO ADMINISTRATIVO	JUNTAS	ELECTORADO[1/]	VOTOS RECIBIDOS																															ABSTENCIONISMO	
			TOTAL GENERAL	% PARTICIPACIÓN	VOTOS VÁLIDOS																											NULOS	BLANCOS	ABSOLUTO	%
					TOTAL	ACCESIBILIDAD SIN EXCLUSIÓN	ACCIÓN CIUDADANA	ALIANZA DEMÓCRATA CRISTIANA	COSTA RICA JUSTA	DE LOS TRABAJADORES	ENCUENTRO NACIONAL	FRENTE AMPLIO	FUERZA NACIONAL	INTEGRACIÓN NACIONAL	JUSTICIA SOCIAL COSTARRICENSE	LIBERACIÓN NACIONAL	LIBERAL PROGRESISTA	MOVIMIENTO LIBERTARIO	MOVIMIENTO SOCIAL DEMÓCRATA COSTARRICENSE	NUESTRO PUEBLO	NUEVA GENERACIÓN	NUEVA REPÚBLICA	PROGRESO SOCIAL DEMOCRÁTICO	PUEBLO UNIDO	REPUBLICANO SOCIAL CRISTIANO	RESTAURACIÓN NACIONAL	UNIDAD SOCIAL CRISTIANA	UNIDOS PODEMOS	UNIÓN COSTARRICENSE DEMOCRÁTICA	UNIÓN LIBERAL				
PROVINCIA HEREDIA	**644**	**355 738**	**235 059**	**66,1**	**232 955**	**1 297**	**1 688**	**434**	**2 172**	**185**	**435**	**24 002**	**1 471**	**185**	**391**	**61 618**	**40 126**	**150**	**143**	**327**	**1 381**	**26 196**	**38 982**	**120**	**947**	**801**	**26 618**	**1 956**	**538**	**792**	**1 303**	**801**	**120 679**	**33,9**
CANTÓN 1 HEREDIA	**173**	**101 774**	**66 348**	**65,2**	**65 785**	**393**	**518**	**135**	**693**	**54**	**107**	**7 265**	**370**	**53**	**103**	**16 745**	**12 611**	**30**	**34**	**91**	**407**	**6 886**	**10 940**	**25**	**232**	**208**	**6 935**	**615**	**129**	**206**	**371**	**192**	**35 426**	**34,8**
HEREDIA	29	17 297	11 275	65,2	11 165	48	139	25	101	5	14	1 398	51	8	14	3 066	1 869	4	5	13	70	821	2 037	4	37	23	1 278	74	13	48	71	39	6 022	34,8
MERCEDES	38	23 122	16 257	70,3	16 154	65	144	32	174	17	11	1 995	93	13	24	4 311	3 255	4	10	26	103	1 085	2 870	7	60	37	1 570	188	29	31	67	36	6 865	29,7
SAN FRANCISCO	65	38 052	23 525	61,8	23 291	196	150	49	271	21	63	2 296	119	18	38	5 580	4 292	10	10	25	137	3 357	3 581	9	74	90	2 533	228	55	89	154	80	14 527	38,2
ULLOA	39	22 693	14 910	65,7	14 799	79	84	29	144	11	17	1 561	105	14	26	3 666	3 172	12	9	27	94	1 592	2 414	5	60	57	1 430	122	31	38	77	34	7 783	34,3
VARABLANCA	2	610	381	62,5	376	5	1	0	3	0	2	15	2	0	1	122	23	0	0	0	3	31	38	0	1	1	124	3	1	0	2	3	229	37,5
CANTÓN 2 BARVA	**64**	**35 151**	**24 657**	**70,1**	**24 437**	**145**	**175**	**43**	**241**	**14**	**35**	**2 954**	**182**	**13**	**29**	**6 208**	**4 004**	**16**	**18**	**28**	**146**	**2 493**	**4 405**	**14**	**136**	**141**	**2 660**	**177**	**71**	**89**	**141**	**79**	**10 494**	**29,9**
BARVA	10	6 041	4 419	73,2	4 390	8	39	11	39	5	5	636	26	0	4	1 263	597	2	4	2	22	389	758	2	18	37	469	33	9	12	17	12	1 622	26,8
SAN PEDRO	16	9 241	6 115	66,2	6 049	55	34	9	56	0	11	616	55	6	6	1 478	958	4	6	5	34	727	1 196	1	44	36	622	43	25	22	38	28	3 126	33,8
SAN PABLO	11	6 074	4 279	70,4	4 234	28	31	5	43	3	5	545	33	2	6	1 006	646	5	2	5	36	425	696	3	35	27	571	47	13	16	30	15	1 795	29,6
SAN ROQUE	6	3 233	2 407	74,5	2 378	12	8	3	20	2	3	305	13	1	2	586	490	0	0	1	9	206	425	1	7	14	245	12	2	11	23	6	826	25,5
SANTA LUCIA	10	5 971	4 281	71,7	4 252	21	43	12	46	2	3	507	25	0	8	994	866	3	3	7	30	343	851	3	13	12	418	15	12	15	18	11	1 690	28,3
SAN JOSÉ DE LA MONTAÑA	11	4 591	3 156	68,7	3 134	21	20	3	37	2	8	345	30	4	3	881	447	2	3	8	15	403	479	4	19	15	335	27	10	13	15	7	1 435	31,3
CANTÓN 3 SANTO DOMINGO	**66**	**36 195**	**25 421**	**70,2**	**25 239**	**118**	**194**	**62**	**220**	**25**	**60**	**2 541**	**175**	**12**	**47**	**6 773**	**4 813**	**19**	**13**	**44**	**146**	**2 269**	**4 075**	**19**	**89**	**88**	**3 111**	**186**	**48**	**92**	**117**	**65**	**10 774**	**29,8**
SANTO DOMINGO	13	7 609	5 372	70,6	5 343	23	43	13	54	4	8	516	37	3	9	1 640	1 052	8	1	11	21	328	865	3	14	12	619	33	11	15	18	11	2 237	29,4
SAN VICENTE	9	5 019	3 706	73,8	3 684	16	26	11	26	6	4	458	17	1	2	1 018	804	3	0	4	17	226	637	3	7	12	344	30	4	8	13	9	1 313	26,2
SAN MIGUEL	11	5 512	3 937	71,4	3 913	11	37	9	39	3	9	387	34	2	9	944	753	0	3	8	39	413	654	6	18	12	468	26	8	21	20	4	1 575	28,6
PARACITO	4	2 275	1 466	64,4	1 451	15	2	2	5	2	0	105	9	0	6	389	210	0	0	0	10	250	205	1	7	16	199	10	4	4	10	5	809	35,6
SANTO TOMÁS	8	4 366	3 243	74,3	3 216	12	21	7	34	3	3	344	19	1	3	879	666	2	0	7	11	284	459	4	11	4	405	21	0	16	17	10	1 123	25,7
SANTA ROSA	10	5 511	3 650	66,2	3 621	23	27	11	26	2	25	340	29	5	14	912	615	1	4	4	23	418	552	1	14	16	506	26	11	16	17	12	1 861	33,8
TURES	6	3 126	2 113	67,6	2 098	10	20	4	18	3	6	188	11	0	1	569	357	4	2	5	13	186	322	0	9	10	326	22	9	3	7	8	1 013	32,4
PARÁ	5	2 777	1 934	69,6	1 913	8	18	5	18	2	5	203	19	0	3	422	356	1	3	5	12	164	381	1	9	6	244	18	1	9	15	6	843	30,4
CANTÓN 4 SANTA BÁRBARA	**52**	**28 615**	**19 278**	**67,4**	**19 098**	**119**	**102**	**32**	**199**	**15**	**25**	**1 622**	**143**	**10**	**30**	**5 347**	**3 086**	**15**	**10**	**26**	**74**	**2 346**	**3 308**	**9**	**122**	**65**	**2 150**	**124**	**51**	**68**	**115**	**65**	**9 337**	**32,6**
SANTA BÁRBARA	12	7 029	4 692	66,8	4 649	25	27	6	79	3	8	432	24	2	7	1 251	718	5	3	9	19	605	883	6	18	16	452	26	13	12	25	18	2 337	33,2
SAN PEDRO	6	3 346	2 205	65,9	2 189	6	8	3	16	0	2	203	13	1	2	692	314	1	0	3	5	204	384	0	26	4	280	12	6	4	9	7	1 141	34,1
SAN JUAN	10	5 698	4 044	71,0	4 007	26	29	9	40	5	2	355	36	3	5	1 086	691	0	2	8	22	424	741	1	21	8	435	24	9	25	19	18	1 654	29,0
JESÚS	11	6 576	4 272	65,0	4 235	38	19	9	29	3	8	347	33	3	10	1 121	628	4	3	5	17	625	742	1	26	23	482	29	10	20	25	12	2 304	35,0
SANTO DOMINGO	6	2 416	1 643	68,0	1 621	7	9	3	8	0	1	109	10	1	4	468	302	3	2	0	1	218	188	0	10	4	254	9	9	1	17	5	773	32,0
PURABÁ	7	3 550	2 422	68,2	2 397	17	10	2	27	4	4	176	27	0	2	729	433	2	0	1	10	270	370	1	21	10	247	24	4	6	20	5	1 128	31,8
CANTÓN 5 SAN RAFAEL	**67**	**38 295**	**24 113**	**63,0**	**23 935**	**111**	**204**	**51**	**225**	**11**	**48**	**2 937**	**163**	**17**	**39**	**5 853**	**4 157**	**19**	**17**	**35**	**132**	**2 501**	**4 081**	**10**	**86**	**71**	**2 828**	**206**	**53**	**80**	**125**	**53**	**14 182**	**37,0**
SAN RAFAEL	16	9 786	6 131	62,7	6 092	24	53	16	56	3	14	690	41	3	6	1 553	1 082	7	6	6	35	563	1 105	3	19	16	720	48	8	15	24	15	3 655	37,3
SAN JOSECITO	14	8 179	4 607	56,3	4 569	28	28	14	42	2	8	550	37	2	7	1 056	767	2	4	7	12	581	789	3	18	13	523	41	13	22	29	9	3 572	43,7
SANTIAGO	11	6 384	4 190	65,6	4 161	18	31	6	40	1	10	616	33	5	7	931	731	3	1	8	29	461	683	0	20	9	462	34	9	13	22	7	2 194	34,4
LOS ÁNGELES	19	10 121	6 621	65,4	6 566	27	71	12	60	5	13	726	41	3	13	1 679	1 154	5	5	12	45	670	1 044	0	20	24	833	61	21	22	36	19	3 500	34,6
CONCEPCIÓN	7	3 825	2 564	67,0	2 547	14	21	3	27	0	3	355	11	4	6	634	423	2	1	2	11	226	460	4	9	9	290	22	2	8	14	3	1 261	33,0
CANTÓN 6 SAN ISIDRO	**34**	**17 246**	**11 782**	**68,3**	**11 670**	**56**	**94**	**21**	**100**	**18**	**19**	**1 202**	**54**	**5**	**18**	**3 312**	**2 002**	**7**	**12**	**18**	**43**	**886**	**1 927**	**7**	**34**	**27**	**1 585**	**173**	**23**	**27**	**58**	**54**	**5 464**	**31,7**
SAN ISIDRO	14	8 283	5 687	68,7	5 640	24	32	6	44	16	4	587	26	3	13	1 634	936	3	4	5	21	461	978	4	16	15	705	75	11	17	23	24	2 596	31,3
SAN JOSÉ	10	4 538	3 131	69,0	3 098	16	33	6	29	1	10	311	10	1	0	897	609	2	5	5	15	208	461	2	9	7	424	27	4	6	19	14	1 407	31,0
CONCEPCIÓN	5	2 312	1 511	65,4	1 495	7	11	5	11	1	4	141	9	1	2	462	233	1	2	5	3	103	215	1	7	3	258	7	3	0	6	10	801	34,6
SAN FRANCISCO	5	2 113	1 453	68,8	1 437	9	18	4	16	0	1	163	9	0	3	319	224	1	1	3	4	114	273	0	2	2	198	64	5	4	10	6	660	31,2

CUADRO 1.6 HEREDIA: JUNTAS, ELECTORADO[1/], PARTICIPACIÓN, VOTOS POR PARTIDO, NULOS, BLANCOS Y ABSTENCIONISMO, PARA PRESIDENCIA Y VICEPRESIDENCIAS DE LA REPÚBLICA, SEGÚN CANTÓN Y DISTRITO ADMINISTRATIVO
ELECCIONES 6 DE FEBRERO 2022

CANTÓN Y DISTRITO ADMINISTRATIVO	JUNTAS	ELECTORADO [1/]	VOTOS RECIBIDOS																															ABSTENCIONISMO	
			TOTAL GENERAL	% PARTICIPACIÓN	VOTOS VÁLIDOS																											NULOS	BLANCOS	ABSOLUTO	%
					TOTAL	ACCESIBILIDAD SIN EXCLUSIÓN	ACCIÓN CIUDADANA	ALIANZA DEMÓCRATA CRISTIANA	COSTA RICA JUSTA	DE LOS TRABAJADORES	ENCUENTRO NACIONAL	FRENTE AMPLIO	FUERZA NACIONAL	INTEGRACIÓN NACIONAL	JUSTICIA SOCIAL COSTARRICENSE	LIBERACIÓN NACIONAL	LIBERAL PROGRESISTA	MOVIMIENTO LIBERTARIO	MOVIMIENTO SOCIAL DEMÓCRATA COSTARRICENSE	NUESTRO PUEBLO	NUEVA GENERACIÓN	NUEVA REPÚBLICA	PROGRESO SOCIAL DEMOCRÁTICO	PUEBLO UNIDO	REPÚBLICANO SOCIAL CRISTIANO	RESTAURACIÓN NACIONAL	UNIDAD SOCIAL CRISTIANA	UNIDOS PODEMOS	UNIÓN COSTARRICENSE DEMOCRÁTICA	UNIÓN LIBERAL				
CANTÓN 7 BELÉN	**34**	**19 738**	**14 178**	**71,8**	**14 087**	**44**	**107**	**14**	**77**	**13**	**9**	**1 198**	**61**	**7**	**16**	**4 303**	**2 999**	**4**	**4**	**20**	**71**	**707**	**2 416**	**6**	**45**	**26**	**1 796**	**78**	**23**	**43**	**50**	**41**	**5 560**	**28,2**
SAN ANTONIO	15	8 832	6 231	70,6	6 194	21	54	10	30	10	5	589	24	4	8	1 813	1 256	2	2	8	36	316	1 077	2	23	9	826	41	10	18	19	18	2 601	29,4
LA RIBERA	12	6 772	4 833	71,4	4 795	17	30	3	27	2	3	357	23	3	8	1 542	899	2	1	8	27	266	848	3	19	13	646	22	12	14	21	17	1 939	28,6
LA ASUNCIÓN	7	4 134	3 114	75,3	3 098	6	23	1	20	1	1	252	14	0	0	948	844	0	1	4	8	125	491	1	3	4	324	15	1	11	10	6	1 020	24,7
CANTÓN 8 FLORES	**30**	**18 075**	**12 857**	**71,1**	**12 782**	**41**	**81**	**18**	**151**	**5**	**15**	**1 148**	**66**	**4**	**9**	**3 678**	**2 480**	**14**	**9**	**11**	**64**	**848**	**2 359**	**4**	**72**	**34**	**1 525**	**75**	**27**	**44**	**37**	**38**	**5 218**	**28,9**
SAN JOAQUÍN	15	9 193	6 559	71,3	6 530	17	44	11	77	2	7	632	32	2	3	1 806	1 379	5	3	4	42	370	1 152	3	50	20	807	31	14	17	18	11	2 634	28,7
BARRANTES	5	3 069	2 416	78,7	2 407	9	16	1	30	2	3	205	11	0	3	765	499	4	2	3	12	114	483	1	6	3	208	13	5	9	3	6	653	21,3
LLORENTE	10	5 813	3 882	66,8	3 845	15	21	6	44	1	5	311	23	2	3	1 107	602	5	4	4	10	364	724	0	16	11	510	31	8	18	16	21	1 931	33,2
CANTÓN 9 SAN PABLO	**40**	**23 488**	**16 339**	**69,6**	**16 205**	**73**	**101**	**24**	**127**	**12**	**29**	**1 918**	**93**	**8**	**24**	**4 088**	**3 221**	**11**	**5**	**29**	**64**	**1 443**	**2 601**	**7**	**53**	**42**	**2 018**	**137**	**35**	**42**	**80**	**54**	**7 149**	**30,4**
SAN PABLO	29	17 510	12 074	69,0	11 967	55	81	19	92	8	21	1 389	67	5	19	3 039	2 423	9	1	21	41	1 044	1 944	5	36	30	1 447	110	29	32	62	45	5 436	31,0
RINCÓN DE SABANILLA	11	5 978	4 265	71,3	4 238	18	20	5	35	4	8	529	26	3	5	1 049	798	2	4	8	23	399	657	2	17	12	571	27	6	10	18	9	1 713	28,7
CANTÓN 10 SARAPIQUÍ	**84**	**37 161**	**20 086**	**54,1**	**19 717**	**197**	**112**	**34**	**139**	**18**	**88**	**1 217**	**164**	**56**	**76**	**5 311**	**753**	**15**	**21**	**25**	**234**	**5 817**	**2 870**	**19**	**78**	**99**	**2 010**	**185**	**78**	**101**	**209**	**160**	**17 075**	**45,9**
PUERTO VIEJO	24	11 511	5 576	48,4	5 481	54	24	10	25	5	14	327	44	16	22	1 549	236	5	9	9	50	1 631	685	2	27	33	598	51	18	37	57	38	5 935	51,6
LA VIRGEN	19	6 813	3 922	57,6	3 840	34	20	5	18	3	15	181	36	13	15	1 164	147	1	1	4	24	973	581	2	12	14	504	41	23	9	39	43	2 891	42,4
HORQUETAS	38	18 019	10 283	57,1	10 101	109	68	19	94	9	58	703	82	22	35	2 498	366	8	9	11	158	3 169	1 516	14	39	51	884	91	34	54	108	74	7 736	42,9
LLANURAS DEL GASPAR	1	447	154	34,5	147	0	0	0	2	1	0	2	1	1	1	27	2	1	2	0	1	25	67	0	0	0	12	1	1	0	4	3	293	65,5
CUREÑA	2	371	151	40,7	148	0	0	0	0	0	1	4	1	4	3	73	2	0	0	1	1	19	21	1	0	1	12	1	2	1	1	2	220	59,3

[1/] Se modificó la cantidad del electorado de acuerdo con las resoluciones DGRA-0035-2022 y DGRA-0040-2022.

FUENTE: Tribunal Supremo de Elecciones.

CUADRO 1.7 GUANACASTE: JUNTAS, ELECTORADO[1/], PARTICIPACIÓN, VOTOS POR PARTIDO, NULOS, BLANCOS Y ABSTENCIONISMO, PARA PRESIDENCIA Y VICEPRESIDENCIAS DE LA REPÚBLICA, SEGÚN CANTÓN Y DISTRITO ADMINISTRATIVO
ELECCIONES 6 DE FEBRERO 2022

CANTÓN Y DISTRITO ADMINISTRATIVO	JUNTAS	ELECTORADO[1/]	VOTOS RECIBIDOS																															ABSTENCIONISMO	
			TOTAL GENERAL	% PARTICIPACIÓN	VOTOS VÁLIDOS																											NULOS	BLANCOS	ABSOLUTO	%
					TOTAL	ACCESIBILIDAD SIN EXCLUSIÓN	ACCIÓN CIUDADANA	ALIANZA DEMÓCRATA CRISTIANA	COSTA RICA JUSTA	DE LOS TRABAJADORES	ENCUENTRO NACIONAL	FRENTE AMPLIO	FUERZA NACIONAL	INTEGRACIÓN NACIONAL	JUSTICIA SOCIAL COSTARRICENSE	LIBERACIÓN NACIONAL	LIBERAL PROGRESISTA	MOVIMIENTO LIBERTARIO	MOVIMIENTO SOCIAL DEMÓCRATA COSTARRICENSE	NUESTRO PUEBLO	NUEVA GENERACIÓN	NUEVA REPÚBLICA	PROGRESO SOCIAL DEMOCRÁTICO	PUEBLO UNIDO	REPUBLICANO SOCIAL CRISTIANO	RESTAURACIÓN NACIONAL	UNIDAD SOCIAL CRISTIANA	UNIDOS PODEMOS	UNIÓN COSTARRICENSE DEMOCRÁTICA	UNIÓN LIBERAL				
PROVINCIA GUANACASTE	**580**	**259 994**	**136 465**	**52,5**	**133 270**	**912**	**1 224**	**301**	**1 417**	**113**	**434**	**8 202**	**1 548**	**276**	**513**	**37 923**	**7 934**	**131**	**261**	**198**	**688**	**23 392**	**22 406**	**80**	**704**	**641**	**21 907**	**997**	**636**	**432**	**1 895**	**1 300**	**123 529**	**47,5**
CANTÓN 1 LIBERIA	**90**	**49 183**	**25 405**	**51,7**	**24 969**	**260**	**236**	**54**	**304**	**26**	**45**	**1 783**	**259**	**36**	**76**	**6 376**	**1 948**	**14**	**32**	**44**	**122**	**4 705**	**3 881**	**17**	**107**	**113**	**4 183**	**165**	**94**	**89**	**262**	**174**	**23 778**	**48,3**
LIBERIA	75	41 849	21 497	51,4	21 139	241	197	51	285	24	42	1 581	225	35	64	5 216	1 763	10	28	34	106	3 904	3 423	13	91	86	3 418	149	79	74	224	134	20 352	48,6
CAÑAS DULCES	6	2 407	1 366	56,8	1 343	10	20	0	9	0	1	61	11	0	7	358	60	0	1	6	1	333	194	0	3	13	242	6	6	1	15	8	1 041	43,2
MAYORGA	2	1 116	616	55,2	605	1	5	0	2	1	1	17	4	0	1	246	26	0	2	1	0	101	42	1	4	8	134	3	2	3	5	6	500	44,8
NACASCOLO	3	1 849	900	48,7	883	5	3	0	6	1	0	33	9	1	2	293	43	3	0	0	5	176	105	0	5	1	179	4	5	4	10	7	949	51,3
CURUBANDÉ	4	1 962	1 026	52,3	999	3	11	3	2	0	1	91	10	0	2	263	56	1	1	3	10	191	117	3	4	5	210	3	2	7	8	19	936	47,7
CANTÓN 2 NICOYA	**110**	**43 811**	**24 386**	**55,7**	**23 747**	**128**	**115**	**76**	**281**	**14**	**106**	**1 709**	**434**	**79**	**90**	**7 048**	**1 201**	**24**	**46**	**45**	**118**	**3 643**	**3 210**	**16**	**126**	**94**	**4 777**	**145**	**156**	**66**	**390**	**249**	**19 425**	**44,3**
NICOYA	47	22 372	12 777	57,1	12 478	80	68	38	220	7	52	884	274	21	49	3 414	737	15	18	19	75	1 894	1 849	12	52	46	2 510	60	60	24	182	117	9 595	42,9
MANSIÓN	12	4 416	2 540	57,5	2 479	14	7	4	20	2	16	143	39	8	8	834	86	1	3	6	9	401	300	1	19	11	498	10	29	10	34	27	1 876	42,5
SAN ANTONIO	18	5 703	3 254	57,1	3 153	12	16	18	12	2	11	267	44	37	9	1 050	70	3	13	6	14	448	369	1	17	13	641	37	33	10	71	30	2 449	42,9
QUEBRADA HONDA	7	2 257	1 415	62,7	1 389	3	4	3	10	0	6	115	27	0	3	509	35	0	5	1	4	192	160	0	4	3	298	4	1	2	16	10	842	37,3
SÁMARA	8	2 821	1 258	44,6	1 204	6	2	1	5	2	6	130	11	1	8	317	55	1	0	1	5	201	163	0	17	3	241	8	14	6	32	22	1 563	55,4
NOSARA	9	4 053	1 872	46,2	1 808	9	12	9	8	1	4	125	24	7	7	476	176	4	5	8	7	385	199	1	12	13	281	14	11	10	36	28	2 181	53,8
BELÉN DE NOSARITA	9	2 189	1 270	58,0	1 236	4	6	3	6	0	11	45	15	5	6	448	42	0	2	4	4	122	170	1	5	5	308	12	8	4	19	15	919	42,0
CANTÓN 3 SANTA CRUZ	**93**	**44 639**	**22 353**	**50,1**	**21 664**	**174**	**233**	**49**	**203**	**31**	**37**	**1 456**	**348**	**73**	**109**	**5 592**	**1 374**	**21**	**95**	**21**	**126**	**3 225**	**3 887**	**17**	**116**	**103**	**4 037**	**164**	**114**	**59**	**408**	**281**	**22 286**	**49,9**
SANTA CRUZ	36	18 903	9 876	52,2	9 674	86	79	19	129	13	18	701	142	22	41	2 369	657	6	69	11	73	1 276	1 875	7	51	37	1 868	55	46	24	123	79	9 027	47,8
BOLSÓN	3	1 383	805	58,2	781	1	6	3	2	2	1	13	6	7	2	346	69	1	1	0	0	124	70	0	9	2	109	2	3	2	14	10	578	41,8
VEINTISIETE DE ABRIL	13	5 607	2 483	44,3	2 364	14	16	0	23	3	5	119	57	11	19	594	114	3	4	0	14	417	375	4	11	10	504	22	20	5	68	51	3 124	55,7
TEMPATE	8	3 854	1 813	47,0	1 742	15	15	6	7	2	2	107	35	5	7	416	91	3	3	1	7	316	309	2	9	6	356	13	4	5	37	34	2 041	53,0
CARTAGENA	6	3 171	1 598	50,4	1 534	11	57	4	10	2	2	96	22	9	4	362	52	0	3	2	7	271	323	1	6	9	261	9	8	3	36	28	1 573	49,6
CUAJINIQUIL	6	1 384	677	48,9	633	12	5	0	4	2	2	82	8	3	6	165	22	0	2	1	5	147	79	0	2	3	70	7	5	1	30	14	707	51,1
DIRIÁ	7	3 364	1 773	52,7	1 727	12	28	10	7	2	4	129	26	11	10	387	66	1	6	2	3	208	319	2	12	12	423	28	10	9	34	12	1 591	47,3
CABO VELAS	5	2 359	1 121	47,5	1 084	8	12	2	6	1	1	61	19	2	10	362	91	1	3	0	0	151	194	0	5	6	131	7	7	4	20	17	1 238	52,5
TAMARINDO	9	4 614	2 207	47,8	2 125	15	15	5	15	4	2	148	33	3	10	591	212	6	4	4	17	315	343	1	11	18	315	21	11	6	46	36	2 407	52,2
CANTÓN 4 BAGACES	**34**	**14 900**	**7 637**	**51,3**	**7 482**	**39**	**180**	**16**	**61**	**4**	**30**	**386**	**58**	**2**	**33**	**2 044**	**510**	**5**	**9**	**11**	**51**	**1 228**	**1 644**	**1**	**40**	**94**	**885**	**84**	**29**	**38**	**90**	**65**	**7 263**	**48,7**
BAGACES	19	8 793	4 125	46,9	4 029	20	64	15	34	2	21	221	32	2	21	1 235	218	4	7	4	16	682	642	0	26	88	598	43	17	17	57	39	4 668	53,1
LA FORTUNA	5	2 301	1 320	57,4	1 295	5	70	0	10	0	2	61	13	0	4	307	93	0	2	2	17	185	387	1	3	5	112	5	5	6	12	13	981	42,6
MOGOTE	7	2 967	1 689	56,9	1 664	12	43	1	16	2	4	92	10	0	6	326	187	1	0	4	18	251	501	0	9	0	129	31	7	14	15	10	1 278	43,1
RÍO NARANJO	3	839	503	60,0	494	2	3	0	1	0	3	12	3	0	2	176	12	0	0	1	0	110	114	0	2	1	46	5	0	1	6	3	336	40,0
CANTÓN 5 CARRILLO	**52**	**26 622**	**12 831**	**48,2**	**12 521**	**99**	**89**	**34**	**206**	**10**	**29**	**511**	**157**	**21**	**56**	**3 761**	**724**	**9**	**44**	**19**	**40**	**2 541**	**1 827**	**4**	**84**	**59**	**2 031**	**67**	**62**	**37**	**166**	**144**	**13 791**	**51,8**
FILADELFIA	12	6 044	3 057	50,6	2 990	16	14	19	25	3	7	133	27	2	6	961	194	3	31	6	5	500	396	1	21	12	569	13	16	10	30	37	2 987	49,4
PALMIRA	7	3 658	1 849	50,5	1 811	14	10	7	23	2	4	58	14	3	8	608	116	2	4	6	14	285	284	0	19	10	287	13	14	6	18	20	1 809	49,5
SARDINAL	20	10 447	4 724	45,2	4 608	44	40	4	125	2	13	208	66	4	20	1 235	316	3	6	4	12	985	821	1	24	18	605	26	15	11	66	50	5 723	54,8
BELÉN	13	6 473	3 201	49,5	3 112	25	25	4	33	3	5	112	50	12	22	957	98	1	3	3	9	771	326	2	20	19	570	15	17	10	52	37	3 272	50,5
CANTÓN 6 CAÑAS	**42**	**20 485**	**10 419**	**50,9**	**10 184**	**69**	**95**	**20**	**123**	**4**	**23**	**516**	**45**	**9**	**43**	**2 949**	**560**	**7**	**4**	**16**	**34**	**2 071**	**1 961**	**7**	**36**	**50**	**1 286**	**180**	**42**	**34**	**152**	**83**	**10 066**	**49,1**
CAÑAS	30	16 496	8 236	49,9	8 071	52	78	18	99	3	17	445	28	6	32	2 180	515	6	2	9	31	1 680	1 659	7	27	38	1 025	57	29	28	100	65	8 260	50,1
PALMIRA	2	754	476	63,1	466	1	1	1	10	0	2	10	2	2	3	184	10	0	1	2	1	95	93	0	2	2	39	2	3	0	8	2	278	36,9
SAN MIGUEL	5	1 414	752	53,2	716	6	7	0	9	0	2	34	9	0	6	242	21	1	1	4	1	114	119	0	6	1	107	17	7	2	27	9	662	46,8
BEBEDERO	3	1 302	634	48,7	623	9	6	1	5	0	1	15	5	0	0	192	10	0	0	1	1	142	58	0	0	7	61	104	2	3	9	2	668	51,3
POROZAL	2	519	321	61,8	308	1	3	0	0	1	1	12	1	1	2	151	4	0	0	0	0	40	32	0	1	2	54	0	1	1	8	5	198	38,2

CUADRO 1.7 GUANACASTE: JUNTAS, ELECTORADO[1/], PARTICIPACIÓN, VOTOS POR PARTIDO, NULOS, BLANCOS Y ABSTENCIONISMO, PARA PRESIDENCIA Y VICEPRESIDENCIAS DE LA REPÚBLICA, SEGÚN CANTÓN Y DISTRITO ADMINISTRATIVO
ELECCIONES 6 DE FEBRERO 2022

CANTÓN Y DISTRITO ADMINISTRATIVO	JUNTAS	ELECTORADO [1/]	VOTOS RECIBIDOS																															ABSTENCIONISMO	
			TOTAL GENERAL	% PARTICIPACIÓN	VOTOS VÁLIDOS																											NULOS	BLANCOS	ABSOLUTO	%
					TOTAL	ACCESIBILIDAD SIN EXCLUSIÓN	ACCIÓN CIUDADANA	ALIANZA DEMÓCRATA CRISTIANA	COSTA RICA JUSTA	DE LOS TRABAJADORES	ENCUENTRO NACIONAL	FRENTE AMPLIO	FUERZA NACIONAL	INTEGRACIÓN NACIONAL	JUSTICIA SOCIAL COSTARRICENSE	LIBERACIÓN NACIONAL	LIBERAL PROGRESISTA	MOVIMIENTO LIBERTARIO	MOVIMIENTO SOCIAL DEMÓCRATA COSTARRICENSE	NUESTRO PUEBLO	NUEVA GENERACIÓN	NUEVA REPÚBLICA	PROGRESO SOCIAL DEMOCRÁTICO	PUEBLO UNIDO	REPUBLICANO SOCIAL CRISTIANO	RESTAURACIÓN NACIONAL	UNIDAD SOCIAL CRISTIANA	UNIDOS PODEMOS	UNIÓN COSTARRICENSE DEMOCRÁTICA	UNIÓN LIBERAL				
CANTÓN 7 ABANGARES	**39**	**14 376**	**8 060**	**56,1**	**7 895**	**26**	**65**	**17**	**45**	**3**	**20**	**331**	**46**	**20**	**26**	**2 203**	**459**	**35**	**8**	**13**	**44**	**1 774**	**1 647**	**2**	**45**	**22**	**933**	**42**	**25**	**44**	**105**	**60**	**6 316**	**43,9**
LAS JUNTAS	17	7 648	4 226	55,3	4 148	5	39	11	31	2	8	184	19	11	13	1 058	253	28	4	6	36	1 033	933	2	20	9	381	29	9	24	53	25	3 422	44,7
SIERRA	7	1 727	1 047	60,6	1 028	3	6	1	5	1	5	50	11	1	5	314	63	2	1	0	3	153	260	0	9	2	112	4	8	9	12	7	680	39,4
SAN JUAN	4	1 494	836	56,0	814	1	1	1	0	0	2	27	5	1	4	220	46	3	1	4	3	182	173	0	7	2	122	4	4	1	12	10	658	44,0
COLORADO	11	3 507	1 951	55,6	1 905	17	19	4	9	0	5	70	11	7	4	611	97	2	2	3	2	406	281	0	9	9	318	5	4	10	28	18	1 556	44,4
CANTÓN 8 TILARÁN	**39**	**15 917**	**9 921**	**62,3**	**9 773**	**31**	**86**	**14**	**79**	**10**	**22**	**686**	**45**	**5**	**10**	**3 061**	**553**	**6**	**10**	**15**	**83**	**1 221**	**2 408**	**3**	**76**	**18**	**1 228**	**40**	**36**	**27**	**97**	**51**	**5 996**	**37,7**
TILARÁN	14	7 648	4 789	62,6	4 734	20	35	10	51	6	14	424	25	1	3	1 285	357	3	2	8	60	545	1 263	2	29	8	542	18	14	9	35	20	2 859	37,4
QUEBRADA GRANDE	3	1 014	624	61,5	611	1	12	0	4	1	2	22	1	1	1	241	22	0	1	0	1	80	99	0	2	1	114	1	3	1	10	3	390	38,5
TRONADORA	5	1 396	925	66,3	909	3	11	2	5	0	1	69	4	0	1	232	37	0	1	3	7	148	275	0	1	1	92	7	7	2	8	8	471	33,7
SANTA ROSA	4	1 439	871	60,5	856	1	5	0	3	2	2	61	0	2	1	358	33	0	3	1	7	119	150	0	7	5	89	2	3	2	10	5	568	39,5
LÍBANO	3	666	435	65,3	433	0	0	0	3	0	1	16	2	0	0	137	13	0	0	0	2	30	140	0	2	0	83	1	1	2	2	0	231	34,7
TIERRAS MORENAS	3	1 046	646	61,8	636	2	11	1	4	0	0	18	3	0	3	296	27	1	1	0	2	83	115	0	2	1	52	4	4	6	9	1	400	38,2
ARENAL	4	1 700	981	57,7	960	3	9	0	9	1	1	49	4	1	0	352	41	2	2	3	4	107	189	0	31	1	144	4	1	2	16	5	719	42,3
CABECERAS	3	1 008	650	64,5	634	1	3	1	0	0	1	27	6	0	1	160	23	0	0	0	0	109	177	1	2	1	112	3	3	3	7	9	358	35,5
CANTÓN 9 NANDAYURE	**30**	**8 887**	**5 520**	**62,1**	**5 376**	**27**	**28**	**5**	**56**	**3**	**31**	**354**	**78**	**15**	**24**	**1 919**	**157**	**1**	**5**	**2**	**24**	**805**	**619**	**6**	**31**	**40**	**1 029**	**69**	**31**	**17**	**84**	**60**	**3 367**	**37,9**
CARMONA	5	1 991	1 313	65,9	1 290	5	14	0	26	1	11	123	10	3	6	428	64	1	0	1	0	133	215	0	10	12	205	11	5	6	13	10	678	34,1
SANTA RITA	4	1 504	941	62,6	922	6	7	1	14	0	2	52	7	5	1	285	43	0	0	0	5	187	124	1	5	11	149	7	7	3	13	6	563	37,4
ZAPOTAL	5	895	516	57,7	494	2	1	2	4	1	4	36	9	2	2	224	15	0	0	0	4	25	47	1	3	0	108	3	1	0	9	13	379	42,3
SAN PABLO	3	1 594	1 000	62,7	978	8	3	0	4	0	3	66	12	4	1	264	15	0	2	0	2	190	82	2	4	7	283	13	12	1	16	6	594	37,3
PORVENIR	4	736	491	66,7	482	1	2	0	4	0	5	25	7	0	2	243	9	0	2	0	4	36	41	0	5	1	90	4	1	0	4	5	245	33,3
BEJUCO	9	2 167	1 259	58,1	1 210	5	1	2	4	1	6	52	33	1	12	475	11	0	1	1	9	234	110	2	4	9	194	31	5	7	29	20	908	41,9
CANTÓN 10 LA CRUZ	**32**	**14 838**	**6 269**	**42,2**	**6 076**	**46**	**63**	**11**	**29**	**4**	**11**	**254**	**21**	**10**	**33**	**1 798**	**265**	**5**	**4**	**9**	**22**	**1 750**	**722**	**4**	**17**	**33**	**915**	**26**	**15**	**9**	**93**	**100**	**8 569**	**57,8**
LA CRUZ	16	8 365	3 468	41,5	3 387	23	28	5	21	2	4	171	13	5	18	1 063	205	2	2	6	18	729	475	2	4	16	545	14	12	4	43	38	4 897	58,5
SANTA CECILIA	10	4 094	1 720	42,0	1 648	16	31	3	6	1	7	57	3	4	11	405	25	2	2	2	2	706	155	1	8	13	176	8	1	3	33	39	2 374	58,0
LA GARITA	3	875	416	47,5	395	4	1	2	1	1	0	4	4	1	2	140	19	0	0	0	2	79	44	0	2	4	83	0	2	0	9	12	459	52,5
SANTA ELENA	3	1 504	665	44,2	646	3	3	1	1	0	0	22	1	0	2	190	16	1	0	1	0	236	48	1	3	0	111	4	0	2	8	11	839	55,8
CANTÓN 11 HOJANCHA	**19**	**6 336**	**3 664**	**57,8**	**3 583**	**13**	**34**	**5**	**30**	**4**	**80**	**216**	**57**	**6**	**13**	**1 172**	**183**	**4**	**4**	**3**	**24**	**429**	**600**	**3**	**26**	**15**	**603**	**15**	**32**	**12**	**48**	**33**	**2 672**	**42,2**
HOJANCHA	7	3 197	1 928	60,3	1 897	3	19	3	16	1	44	134	36	2	3	577	107	1	2	2	18	201	431	2	10	5	248	4	23	5	19	12	1 269	39,7
MONTE ROMO	3	595	333	56,0	325	0	0	1	7	0	9	19	0	0	1	106	15	1	0	1	0	37	43	0	3	2	76	1	2	1	6	2	262	44,0
PUERTO CARRILLO	5	1 275	702	55,1	678	5	7	1	1	0	16	37	14	1	7	212	42	1	0	0	4	111	59	1	5	1	137	7	5	4	11	13	573	44,9
HUACAS	2	551	328	59,5	317	4	3	0	2	2	10	10	4	0	1	159	8	1	0	0	0	15	46	0	7	2	39	0	2	2	7	4	223	40,5

[1/] Se modificó la cantidad del electorado de acuerdo con las resoluciones DGRA-025-2022, DGRA-033-2022, DGRA-034-2022, DGRA-036-2022, DGRA-038-2022, DGRA-041-2022, DGRA-042-2022 y DGRA-043-2022.

FUENTE: Tribunal Supremo de Elecciones.

CUADRO 1.8 PUNTARENAS: JUNTAS, ELECTORADO[1/], PARTICIPACIÓN, VOTOS POR PARTIDO, NULOS, BLANCOS Y ABSTENCIONISMO, PARA PRESIDENCIA Y VICEPRESIDENCIAS DE LA REPÚBLICA, SEGÚN CANTÓN Y DISTRITO ADMINISTRATIVO
ELECCIONES 6 DE FEBRERO 2022

CANTÓN Y DISTRITO ADMINISTRATIVO	JUNTAS	ELECTORADO [1/]	VOTOS RECIBIDOS																															ABSTENCIONISMO	
			TOTAL GENERAL	% PARTICIPACIÓN	VOTOS VÁLIDOS																											NULOS	BLANCOS	ABSOLUTO	%
					TOTAL	ACCESIBILIDAD SIN EXCLUSIÓN	ACCIÓN CIUDADANA	ALIANZA DEMÓCRATA CRISTIANA	COSTA RICA JUSTA	DE LOS TRABAJADORES	ENCUENTRO NACIONAL	FRENTE AMPLIO	FUERZA NACIONAL	INTEGRACIÓN NACIONAL	JUSTICIA SOCIAL COSTARRICENSE	LIBERACIÓN NACIONAL	LIBERAL PROGRESISTA	MOVIMIENTO LIBERTARIO	MOVIMIENTO SOCIAL DEMÓCRATA COSTARRICENSE	NUESTRO PUEBLO	NUEVA GENERACIÓN	NUEVA REPÚBLICA	PROGRESO SOCIAL DEMOCRÁTICO	PUEBLO UNIDO	REPUBLICANO SOCIAL CRISTIANO	RESTAURACIÓN NACIONAL	UNIDAD SOCIAL CRISTIANA	UNIDOS PODEMOS	UNIÓN COSTARRICENSE DEMOCRÁTICA	UNIÓN LIBERAL				
PROVINCIA PUNTARENAS	**741**	**332 865**	**164 093**	**49,3**	**160 754**	**827**	**989**	**732**	**1 613**	**129**	**788**	**10 887**	**1 408**	**319**	**560**	**40 513**	**6 419**	**133**	**251**	**276**	**792**	**41 072**	**26 506**	**103**	**1 210**	**1 382**	**21 710**	**959**	**668**	**508**	**2 034**	**1 305**	**168 772**	**50,7**
CANTÓN 1 PUNTARENAS	**200**	**91 070**	**46 208**	**50,7**	**45 421**	**216**	**245**	**176**	**605**	**33**	**91**	**3 429**	**291**	**109**	**151**	**12 455**	**1 953**	**31**	**51**	**98**	**235**	**11 002**	**6 140**	**22**	**219**	**474**	**6 872**	**236**	**162**	**125**	**526**	**261**	**44 862**	**49,3**
PUNTARENAS	15	7 732	4 683	60,6	4 625	12	32	19	95	4	8	487	23	4	13	1 245	297	4	4	20	31	533	879	1	24	58	782	28	11	11	41	17	3 049	39,4
PITAHAYA	5	1 478	834	56,4	824	3	4	1	3	0	1	21	3	2	3	327	13	4	1	0	0	190	42	0	0	2	194	6	1	3	3	7	644	43,6
CHOMES	10	4 075	1 907	46,8	1 860	6	9	3	28	2	7	78	13	11	5	530	42	1	4	21	9	515	158	0	13	9	367	10	15	4	33	14	2 168	53,2
LEPANTO	27	8 523	4 466	52,4	4 375	21	31	11	28	3	16	306	66	24	29	1 905	100	1	5	8	11	663	439	4	18	15	616	19	24	12	61	30	4 057	47,6
PAQUERA	17	5 145	2 557	49,7	2 512	6	8	1	18	1	6	102	14	9	5	802	71	0	6	5	10	860	253	0	16	11	281	10	11	6	35	10	2 588	50,3
MANZANILLO	6	2 552	1 271	49,8	1 241	5	9	1	11	2	2	30	8	8	4	254	26	1	0	4	4	523	125	1	7	9	189	8	7	3	19	11	1 281	50,2
GUACIMAL	2	706	406	57,5	399	1	0	0	23	1	1	28	4	1	0	181	4	1	0	0	5	34	61	0	2	1	42	4	3	2	1	6	300	42,5
BARRANCA	41	23 189	10 964	47,3	10 812	69	49	46	169	8	18	819	57	18	22	2 250	515	11	13	11	54	3 324	1 422	4	65	125	1 620	65	31	27	110	42	12 225	52,7
MONTE VERDE	7	3 600	2 180	60,6	2 160	11	17	6	14	1	3	282	5	2	2	605	150	3	1	3	15	247	564	2	11	6	180	7	9	14	9	11	1 420	39,4
ISLA DEL COCO	1	21	3	14,3	3	0	0	0	0	0	0	1	0	0	0	1	0	0	0	0	0	0	0	0	0	0	1	0	0	0	0	0	18	85,7
COBANO	16	5 951	2 642	44,4	2 585	13	12	6	34	1	7	188	24	6	10	693	107	1	5	5	18	796	308	2	6	7	310	14	4	8	38	19	3 309	55,6
CHACARITA	22	13 115	6 053	46,2	5 944	27	27	48	59	5	13	402	33	14	24	1 389	230	2	6	7	31	1 650	608	1	27	167	1 122	27	18	7	76	33	7 062	53,8
CHIRA	3	1 286	730	56,8	712	3	4	0	1	0	2	31	2	0	2	352	2	0	1	0	0	230	20	0	4	5	52	0	1	0	12	6	556	43,2
ACAPULCO	3	1 023	571	55,8	562	2	3	0	11	0	0	24	3	1	2	188	14	0	0	1	0	113	66	0	3	2	118	1	1	9	7	2	452	44,2
EL ROBLE	22	12 185	6 605	54,2	6 480	36	38	34	107	5	6	616	30	9	30	1 572	372	2	5	13	47	1 296	1 145	7	22	57	956	37	24	14	78	47	5 580	45,8
ARANCIBIA	3	489	336	68,7	327	1	2	0	4	0	1	14	6	0	0	161	10	0	0	0	0	28	50	0	1	0	42	0	2	5	3	6	153	31,3
CANTÓN 2 ESPARZA	**50**	**24 333**	**13 965**	**57,4**	**13 806**	**73**	**66**	**40**	**208**	**8**	**38**	**1 317**	**66**	**6**	**32**	**3 318**	**927**	**8**	**43**	**7**	**64**	**2 727**	**2 562**	**7**	**104**	**38**	**1 963**	**97**	**46**	**41**	**102**	**57**	**10 368**	**42,6**
ESPÍRITU SANTO	24	13 851	8 193	59,2	8 094	35	39	21	135	6	22	871	37	3	17	1 925	605	6	35	5	36	1 499	1 459	4	59	25	1 133	58	29	30	62	37	5 658	40,8
SAN JUAN GRANDE	7	2 930	1 566	53,4	1 547	13	14	7	17	0	4	107	7	1	3	354	74	0	1	0	3	341	316	0	16	2	241	16	8	2	14	5	1 364	46,6
MACACONA	7	3 694	2 104	57,0	2 084	18	8	8	24	1	6	211	10	1	9	471	156	1	4	2	20	429	404	3	19	3	253	15	2	6	12	8	1 590	43,0
SAN RAFAEL	3	1 187	735	61,9	729	4	3	0	22	0	3	64	5	1	1	196	41	1	1	0	2	124	136	0	5	4	110	3	2	1	4	2	452	38,1
SAN JERÓNIMO	4	725	432	59,6	427	0	1	0	8	1	3	29	2	0	1	159	21	0	1	0	0	50	69	0	2	3	72	3	2	0	3	2	293	40,4
CALDERA	5	1 946	935	48,0	925	3	1	4	2	0	0	35	5	0	1	213	30	0	1	0	3	284	178	0	3	1	154	2	3	2	7	3	1 011	52,0
CANTÓN 3 BUENOS AIRES	**83**	**34 086**	**16 990**	**49,8**	**16 541**	**71**	**87**	**85**	**178**	**23**	**103**	**848**	**132**	**36**	**69**	**3 710**	**407**	**24**	**38**	**25**	**120**	**4 296**	**4 005**	**21**	**142**	**276**	**1 610**	**98**	**74**	**63**	**246**	**203**	**17 096**	**50,2**
BUENOS AIRES	34	16 502	8 378	50,8	8 176	37	33	38	77	12	39	414	50	5	32	1 485	234	6	13	9	77	2 124	2 482	8	98	146	642	39	41	35	101	101	8 124	49,2
VOLCÁN	6	2 965	1 508	50,9	1 472	8	12	9	10	2	7	68	16	1	3	390	38	0	3	2	1	437	236	1	6	24	173	13	9	3	20	16	1 457	49,1
POTRERO GRANDE	12	4 570	2 127	46,5	2 076	6	13	21	16	4	3	123	18	5	12	440	45	4	6	4	17	694	347	3	14	32	223	13	6	7	31	20	2 443	53,5
BORUCA	5	2 098	963	45,9	933	3	3	2	0	2	0	125	10	1	3	196	23	4	3	1	5	218	127	6	7	17	156	5	9	7	12	18	1 135	54,1
PILAS	4	1 214	604	49,8	593	2	5	2	13	0	7	20	3	16	0	200	11	1	1	2	0	117	115	0	6	10	58	4	0	0	6	5	610	50,2
COLINAS	3	907	454	50,1	438	2	2	1	3	0	1	15	4	3	1	118	11	2	1	0	2	62	175	0	1	2	29	2	0	1	8	8	453	49,9
CHÁNGUENA	8	1 667	804	48,2	766	3	3	4	35	0	39	10	13	0	6	216	6	0	3	1	7	159	99	1	5	32	113	6	3	2	21	17	863	51,8
BIOLLEY	5	1 669	781	46,8	756	3	8	2	14	1	5	30	6	3	6	257	8	5	2	1	4	138	160	1	2	6	81	7	5	1	14	11	888	53,2
BRUNKA	6	2 494	1 371	55,0	1 331	7	8	6	10	2	2	43	12	2	6	408	31	2	6	5	7	347	264	1	3	7	135	9	1	7	33	7	1 123	45,0
CANTÓN 4 MONTES DE ORO	**27**	**10 838**	**6 341**	**58,5**	**6 268**	**21**	**90**	**6**	**49**	**2**	**17**	**503**	**29**	**3**	**9**	**1 660**	**297**	**3**	**13**	**13**	**21**	**1 448**	**1 140**	**0**	**25**	**17**	**844**	**22**	**14**	**22**	**38**	**35**	**4 497**	**41,5**
MIRAMAR	16	7 048	4 211	59,7	4 170	14	73	5	31	2	7	393	23	2	4	1 045	217	2	11	6	13	933	805	0	12	9	527	14	9	13	19	22	2 837	40,3
LA UNIÓN	4	1 011	604	59,7	589	1	2	0	11	0	4	28	0	0	2	203	22	0	0	0	3	139	84	0	3	1	82	2	0	2	8	7	407	40,3
SAN ISIDRO	7	2 779	1 526	54,9	1 509	6	15	1	7	0	6	82	6	1	3	412	58	1	2	7	5	376	251	0	10	7	235	6	5	7	11	6	1 253	45,1
CANTÓN 5 OSA	**61**	**24 398**	**11 588**	**47,5**	**11 301**	**53**	**84**	**38**	**85**	**7**	**72**	**591**	**98**	**20**	**39**	**2 569**	**286**	**18**	**18**	**13**	**74**	**3 190**	**2 214**	**7**	**247**	**101**	**1 295**	**83**	**52**	**47**	**175**	**112**	**12 810**	**52,5**
PUERTO CORTÉS	14	6 669	3 260	48,9	3 167	11	12	7	25	2	6	149	20	7	6	911	96	6	6	2	16	838	581	1	44	20	354	22	14	11	57	36	3 409	51,1
PALMAR	18	7 996	3 926	49,1	3 849	24	36	11	28	4	19	208	28	9	15	772	96	7	7	5	26	1 088	745	2	144	43	473	25	18	16	50	27	4 070	50,9
SIERPE	9	1 841	787	42,7	753	1	7	0	12	0	9	29	8	0	11	151	10	1	0	0	9	264	71	1	20	6	128	8	4	3	26	8	1 054	57,3
BAHÍA BALLENA	7	3 387	1 653	48,8	1 620	10	5	10	12	0	4	139	10	2	3	337	54	0	1	3	13	370	502	1	12	9	104	6	7	6	17	16	1 734	51,2
PIEDRAS BLANCAS	7	3 247	1 364	42,0	1 333	6	23	6	6	1	3	44	27	0	0	310	16	4	1	2	5	453	218	2	19	11	145	17	7	7	20	11	1 883	58,0
BAHÍA DRAKE	6	1 258	598	47,5	579	1	1	4	2	0	31	22	5	2	4	88	14	0	3	1	5	177	97	0	8	12	91	5	2	4	5	14	660	52,5
CANTÓN 6 QUEPOS	**45**	**21 174**	**10 180**	**48,1**	**10 007**	**60**	**58**	**23**	**70**	**8**	**29**	**518**	**114**	**34**	**31**	**2 021**	**440**	**7**	**11**	**9**	**60**	**2 823**	**1 757**	**4**	**55**	**66**	**1 676**	**46**	**60**	**27**	**103**	**70**	**10 994**	**51,9**
QUEPOS	28	15 647	7 204	46,0	7 098	41	36	17	46	5	20	386	82	27	14	1 315	353	4	6	8	37	2 075	1 300	4	36	55	1 150	30	34	17	67	39	8 443	54,0
SAVEGRE	10	2 599	1 443	55,5	1 400	9	12	4	12	1	5	65	13	2	10	398	36	1	2	0	9	331	217	0	6	4	233	5	18	7	24	19	1 156	44,5
NARANJITO	7	2 928	1 533	52,4	1 509	10	10	2	12	2	4	67	19	5	7	308	51	2	3	1	14	417	240	0	13	7	293	11	8	3	12	12	1 395	47,6

CUADRO 1.8 PUNTARENAS: JUNTAS, ELECTORADO[1/], PARTICIPACIÓN, VOTOS POR PARTIDO, NULOS, BLANCOS Y ABSTENCIONISMO, PARA PRESIDENCIA Y VICEPRESIDENCIAS DE LA REPÚBLICA, SEGÚN CANTÓN Y DISTRITO ADMINISTRATIVO
ELECCIONES 6 DE FEBRERO 2022

CANTÓN Y DISTRITO ADMINISTRATIVO	JUNTAS	ELECTORADO [1/]	VOTOS RECIBIDOS																															ABSTENCIONISMO	
			TOTAL GENERAL	% PARTICIPACIÓN	VOTOS VÁLIDOS																											NULOS	BLANCOS	ABSOLUTO	%
					TOTAL	ACCESIBILIDAD SIN EXCLUSIÓN	ACCIÓN CIUDADANA	ALIANZA DEMÓCRATA CRISTIANA	COSTA RICA JUSTA	DE LOS TRABAJADORES	ENCUENTRO NACIONAL	FRENTE AMPLIO	FUERZA NACIONAL	INTEGRACIÓN NACIONAL	JUSTICIA SOCIAL COSTARRICENSE	LIBERACIÓN NACIONAL	LIBERAL PROGRESISTA	MOVIMIENTO LIBERTARIO	MOVIMIENTO SOCIAL DEMÓCRATA COSTARRICENSE	NUESTRO PUEBLO	NUEVA GENERACIÓN	NUEVA REPÚBLICA	PROGRESO SOCIAL DEMOCRÁTICO	PUEBLO UNIDO	REPUBLICANO SOCIAL CRISTIANO	RESTAURACIÓN NACIONAL	UNIDAD SOCIAL CRISTIANA	UNIDOS PODEMOS	UNIÓN COSTARRICENSE DEMOCRÁTICA	UNIÓN LIBERAL				
CANTÓN 7 GOLFITO	**68**	**31 565**	**13 718**	**43,5**	**13 385**	**87**	**117**	**44**	**70**	**11**	**284**	**904**	**216**	**31**	**63**	**2 996**	**353**	**14**	**21**	**23**	**52**	**4 260**	**1 858**	**14**	**110**	**87**	**1 581**	**90**	**67**	**32**	**211**	**122**	**17 847**	**56,5**
GOLFITO	18	9 093	3 707	40,8	3 621	28	25	12	16	3	6	277	51	3	19	950	151	3	6	6	15	847	490	4	26	26	603	33	13	8	52	34	5 386	59,2
PUERTO JIMÉNEZ	13	6 911	2 860	41,4	2 777	16	30	8	19	2	231	193	39	3	18	494	55	4	6	9	9	803	503	1	41	8	237	22	22	4	57	26	4 051	58,6
GUAYCARÁ	23	10 794	5 004	46,4	4 905	32	22	18	17	4	18	294	87	17	11	1 177	114	4	4	4	18	1 704	680	8	34	19	561	24	24	10	65	34	5 790	53,6
PAVÓN	14	4 767	2 147	45,0	2 082	11	40	6	18	2	29	140	39	8	15	375	33	3	5	4	10	906	185	1	9	34	180	11	8	10	37	28	2 620	55,0
CANTÓN 8 COTO BRUS	**73**	**32 411**	**15 937**	**49,2**	**15 498**	**75**	**81**	**195**	**111**	**11**	**63**	**1 150**	**184**	**19**	**65**	**4 317**	**469**	**12**	**30**	**22**	**67**	**3 369**	**2 584**	**5**	**102**	**126**	**2 221**	**86**	**77**	**57**	**257**	**182**	**16 474**	**50,8**
SAN VITO	20	9 796	5 191	53,0	5 057	17	23	63	33	3	23	442	51	6	14	1 401	176	2	6	5	30	940	981	2	32	20	716	28	23	20	79	55	4 605	47,0
SABALITO	17	8 556	3 823	44,7	3 721	16	19	79	35	1	14	242	37	6	16	1 126	123	5	2	6	9	852	602	1	22	19	457	9	10	13	57	45	4 733	55,3
AGUA BUENA	13	5 459	2 718	49,8	2 644	13	10	16	22	0	4	246	26	4	26	694	96	2	17	5	9	537	396	2	16	16	437	20	16	14	42	32	2 741	50,2
LIMONCITO	9	3 386	1 579	46,6	1 514	8	18	9	2	3	10	101	31	0	4	401	24	0	3	2	10	299	240	0	10	57	252	10	16	4	36	29	1 807	53,4
PITTIER	6	1 841	915	49,7	895	2	5	8	6	0	2	38	7	3	2	265	21	0	0	1	1	242	157	0	4	3	116	2	7	3	12	8	926	50,3
GUTIÉRREZ BRAUN	8	3 373	1 711	50,7	1 667	19	6	20	13	4	10	81	32	0	3	430	29	3	2	3	8	499	208	0	18	11	243	17	5	3	31	13	1 662	49,3
CANTÓN 9 PARRITA	**37**	**13 183**	**6 515**	**49,4**	**6 393**	**31**	**46**	**21**	**48**	**5**	**17**	**274**	**33**	**12**	**19**	**1 835**	**235**	**3**	**5**	**12**	**19**	**1 902**	**795**	**8**	**110**	**30**	**857**	**25**	**31**	**20**	**65**	**57**	**6 668**	**50,6**
PARRITA	37	13 183	6 515	49,4	6 393	31	46	21	48	5	17	274	33	12	19	1 835	235	3	5	12	19	1 902	795	8	110	30	857	25	31	20	65	57	6 668	50,6
CANTÓN 10 CORREDORES	**72**	**36 286**	**16 501**	**45,5**	**16 099**	**101**	**83**	**77**	**130**	**16**	**68**	**1 000**	**203**	**47**	**68**	**3 736**	**512**	**10**	**16**	**33**	**50**	**5 285**	**2 246**	**12**	**66**	**133**	**1 943**	**145**	**65**	**54**	**245**	**157**	**19 785**	**54,5**
CORREDOR	34	15 212	7 439	48,9	7 278	41	48	40	64	6	28	488	72	22	19	1 716	281	4	11	17	25	2 192	1 009	6	27	71	988	61	25	17	104	57	7 773	51,1
LA CUESTA	6	3 685	1 556	42,2	1 516	9	5	2	10	2	3	160	19	2	13	334	53	3	0	4	2	427	246	0	12	3	183	12	6	6	25	15	2 129	57,8
CANOAS	18	9 978	4 081	40,9	3 986	18	20	22	28	4	13	211	47	12	20	904	116	0	3	4	14	1 392	587	2	17	30	437	48	15	22	52	43	5 897	59,1
LAUREL	14	7 411	3 425	46,2	3 319	33	10	13	28	4	24	141	65	11	16	782	62	3	2	8	9	1 274	404	4	10	29	335	24	19	9	64	42	3 986	53,8
CANTÓN 11 GARABITO	**25**	**13 521**	**6 150**	**45,5**	**6 035**	**39**	**32**	**27**	**59**	**5**	**6**	**353**	**42**	**2**	**14**	**1 896**	**540**	**3**	**5**	**21**	**30**	**770**	**1 205**	**3**	**30**	**34**	**848**	**31**	**20**	**20**	**66**	**49**	**7 371**	**54,5**
JACÓ	17	8 963	3 946	44,0	3 876	33	19	13	37	3	4	215	28	2	9	1 252	405	2	4	18	24	451	759	2	27	25	497	20	10	17	38	32	5 017	56,0
TÁRCOLES	8	4 558	2 204	48,4	2 159	6	13	14	22	2	2	138	14	0	5	644	135	1	1	3	6	319	446	1	3	9	351	11	10	3	28	17	2 354	51,6

[1/] Se modificó la cantidad del electorado de acuerdo con las resoluciones DGRA-029-2022, DGRA-030-2022, DGRA-034-2022, DGRA-036-2022, DGRA-041-2022 y DGRA-044-2022, con excepción de 1 traslado que no fue aplicado.

FUENTE: Tribunal Supremo de Elecciones.

CUADRO 1.9 LIMÓN: JUNTAS, ELECTORADO[1/], PARTICIPACIÓN, VOTOS POR PARTIDO, NULOS, BLANCOS Y ABSTENCIONISMO, PARA PRESIDENCIA Y VICEPRESIDENCIAS DE LA REPÚBLICA, SEGÚN CANTÓN Y DISTRITO ADMINISTRATIVO
ELECCIONES 6 DE FEBRERO 2022

CANTÓN Y DISTRITO ADMINISTRATIVO	JUNTAS	ELECTORADO[1/]	VOTOS RECIBIDOS																															ABSTENCIONISMO	
			TOTAL GENERAL	% PARTICIPACIÓN	VOTOS VÁLIDOS																											NULOS	BLANCOS	ABSOLUTO	%
					TOTAL	ACCESIBILIDAD SIN EXCLUSIÓN	ACCIÓN CIUDADANA	ALIANZA DEMÓCRATA CRISTIANA	COSTA RICA JUSTA	DE LOS TRABAJADORES	ENCUENTRO NACIONAL	FRENTE AMPLIO	FUERZA NACIONAL	INTEGRACIÓN NACIONAL	JUSTICIA SOCIAL COSTARRICENSE	LIBERACIÓN NACIONAL	LIBERAL PROGRESISTA	MOVIMIENTO LIBERTARIO	MOVIMIENTO SOCIAL DEMÓCRATA COSTARRICENSE	NUESTRO PUEBLO	NUEVA GENERACIÓN	NUEVA REPÚBLICA	PROGRESO SOCIAL DEMOCRÁTICO	PUEBLO UNIDO	REPUBLICANO SOCIAL CRISTIANO	RESTAURACIÓN NACIONAL	UNIDAD SOCIAL CRISTIANA	UNIDOS PODEMOS	UNIÓN COSTARRICENSE DEMOCRÁTICA	UNIÓN LIBERAL				
PROVINCIA LIMÓN	**573**	**294 931**	**150 214**	**50,9**	**146 699**	**1 238**	**673**	**694**	**2 294**	**183**	**412**	**9 978**	**1 760**	**368**	**2 383**	**30 901**	**6 202**	**116**	**174**	**219**	**738**	**43 953**	**17 377**	**145**	**876**	**2 840**	**20 799**	**1 205**	**708**	**463**	**2 107**	**1 408**	**144 717**	**49,07**
CANTÓN 1 LIMÓN	**138**	**73 121**	**35 881**	**49,1**	**34 916**	**303**	**130**	**226**	**1 530**	**42**	**91**	**2 572**	**283**	**79**	**1 119**	**6 198**	**1 174**	**23**	**84**	**47**	**163**	**10 598**	**3 491**	**44**	**222**	**1 367**	**4 556**	**300**	**172**	**102**	**568**	**397**	**37 240**	**50,93**
LIMÓN	84	49 188	24 611	50,0	24 088	222	89	154	1 296	27	56	2 155	184	56	790	3 942	985	10	60	38	98	6 499	2 638	32	139	1 048	3 163	228	111	68	339	184	24 577	49,97
VALLE LA ESTRELLA	27	11 966	5 762	48,2	5 472	29	19	43	53	8	17	161	67	12	235	1 219	65	6	11	4	28	2 271	318	10	49	130	624	39	35	19	144	146	6 204	51,85
RÍO BLANCO	14	5 992	2 694	45,0	2 632	28	11	15	62	4	5	134	17	7	41	521	64	4	6	3	19	902	258	1	18	84	388	22	11	7	29	33	3 298	55,04
MATAMA	13	5 975	2 814	47,1	2 724	24	11	14	119	3	13	122	15	4	53	516	60	3	7	2	18	926	277	1	16	105	381	11	15	8	56	34	3 161	52,90
CANTÓN 2 POCOCÍ	**189**	**99 046**	**53 933**	**54,5**	**53 008**	**480**	**249**	**153**	**343**	**82**	**162**	**3 593**	**936**	**153**	**330**	**12 132**	**3 118**	**55**	**48**	**99**	**316**	**14 486**	**8 770**	**39**	**361**	**549**	**5 670**	**442**	**244**	**198**	**600**	**325**	**45 113**	**45,55**
GUÁPILES	45	24 792	14 817	59,8	14 642	97	67	55	136	12	23	1 196	235	17	59	3 702	1 318	10	9	33	77	2 772	3 062	7	70	103	1 388	110	44	40	123	52	9 975	40,23
JIMÉNEZ	18	8 997	5 493	61,1	5 413	62	31	31	40	3	13	440	99	5	39	1 310	361	7	2	9	20	1 173	984	2	34	43	620	48	21	16	53	27	3 504	38,95
RITA	36	18 234	9 615	52,7	9 418	91	56	18	54	13	54	525	172	40	83	1 941	332	7	13	13	41	3 354	1 220	9	73	128	1 028	73	47	33	125	72	8 619	47,27
ROXANA	25	11 491	5 630	49,0	5 492	65	27	9	26	15	14	278	116	37	51	1 237	208	4	8	17	40	1 751	665	3	67	98	650	51	37	18	83	55	5 861	51,01
CARIARI	47	26 585	13 391	50,4	13 137	127	55	32	61	34	52	804	236	50	71	2 796	608	18	15	15	83	4 242	1 939	13	84	139	1 413	119	72	59	173	81	13 194	49,63
COLORADO	5	1 856	692	37,3	676	4	3	0	1	1	1	41	4	1	4	157	10	3	0	0	8	182	96	0	6	7	126	9	3	9	10	6	1 164	62,72
LA COLONIA	13	7 091	4 295	60,6	4 230	34	10	8	25	4	5	309	74	3	23	989	281	6	1	12	47	1 012	804	5	27	31	445	32	20	23	33	32	2 796	39,43
CANTÓN 3 SIQUIRRES	**88**	**42 665**	**21 279**	**49,9**	**20 698**	**182**	**108**	**63**	**131**	**21**	**67**	**1 595**	**258**	**55**	**171**	**5 034**	**787**	**12**	**19**	**35**	**90**	**6 541**	**2 152**	**18**	**114**	**320**	**2 614**	**161**	**84**	**66**	**346**	**235**	**21 386**	**50,13**
SIQUIRRES	39	20 776	10 278	49,5	10 024	88	62	26	45	12	27	936	95	32	102	2 265	418	5	10	15	53	3 209	1 071	6	52	134	1 200	86	39	36	153	101	10 498	50,53
PACUARITO	13	5 319	2 285	43,0	2 212	25	12	10	7	0	5	134	17	6	11	568	51	1	0	6	9	797	193	3	6	56	266	17	7	5	30	43	3 034	57,04
FLORIDA	5	1 576	930	59,0	900	8	3	9	6	0	3	51	16	2	5	256	31	1	0	4	10	236	101	2	5	2	138	5	3	3	23	7	646	40,99
GERMANIA	5	2 207	1 215	55,1	1 191	8	4	6	11	1	1	73	26	0	8	363	35	0	0	2	2	357	109	1	9	21	147	1	4	2	15	9	992	44,95
EL CAIRO	10	4 922	2 531	51,4	2 436	23	7	5	35	4	13	131	30	12	17	581	69	1	5	2	4	798	242	4	13	44	354	19	10	13	53	42	2 391	48,58
LA ALEGRÍA	8	4 305	2 441	56,7	2 379	18	14	3	19	2	15	152	38	2	14	612	141	4	2	3	10	569	338	0	18	35	332	22	10	6	41	21	1 864	43,30
REVENTAZÓN	8	3 560	1 599	44,9	1 556	12	6	4	8	2	3	118	36	1	14	389	42	0	2	3	2	575	98	2	11	28	177	11	11	1	31	12	1 961	55,08
CANTÓN 4 TALAMANCA	**49**	**24 381**	**11 117**	**45,6**	**10 716**	**37**	**64**	**192**	**74**	**11**	**24**	**741**	**60**	**17**	**106**	**1 833**	**175**	**9**	**7**	**12**	**69**	**3 076**	**622**	**15**	**53**	**248**	**3 105**	**62**	**71**	**33**	**189**	**212**	**13 264**	**54,40**
BRATSI	13	6 748	3 203	47,5	3 105	15	20	48	16	2	4	185	18	3	36	535	17	1	3	3	23	1 089	165	5	12	48	811	12	23	11	39	59	3 545	52,53
SIXAOLA	11	5 396	2 366	43,8	2 289	5	5	8	16	4	4	135	11	6	18	420	42	5	1	2	10	683	175	1	16	41	650	7	12	12	45	32	3 030	56,15
CAHUITA	13	6 962	3 270	47,0	3 168	13	22	20	34	3	14	265	19	5	23	634	102	2	2	3	15	800	261	5	11	91	772	29	17	6	55	47	3 692	53,03
TELIRE	12	5 275	2 278	43,2	2 154	4	17	116	8	2	2	156	12	3	29	244	14	1	1	4	21	504	21	4	14	68	872	14	19	4	50	74	2 997	56,82
CANTÓN 5 MATINA	**47**	**24 028**	**11 766**	**49,0**	**11 459**	**63**	**37**	**31**	**64**	**8**	**28**	**525**	**48**	**26**	**103**	**2 323**	**270**	**5**	**8**	**8**	**47**	**3 950**	**751**	**9**	**55**	**191**	**2 791**	**55**	**44**	**19**	**189**	**118**	**12 262**	**51,03**
MATINA	12	5 634	2 712	48,1	2 634	7	11	2	8	1	5	115	7	5	34	581	34	1	0	1	9	973	130	5	12	22	648	9	8	6	48	30	2 922	51,86
BATÁN	23	12 123	5 835	48,1	5 704	37	14	22	43	4	16	332	26	16	36	1 151	170	3	6	6	28	1 797	448	3	27	89	1 367	31	22	10	76	55	6 288	51,87
CARRANDI	12	6 271	3 219	51,3	3 121	19	12	7	13	3	7	78	15	5	33	591	66	1	2	1	10	1 180	173	1	16	80	776	15	14	3	65	33	3 052	48,67
CANTÓN 6 GUÁCIMO	**62**	**31 690**	**16 238**	**51,2**	**15 902**	**173**	**85**	**29**	**152**	**19**	**40**	**952**	**175**	**38**	**554**	**3 381**	**678**	**12**	**8**	**18**	**53**	**5 302**	**1 591**	**20**	**71**	**165**	**2 063**	**185**	**93**	**45**	**215**	**121**	**15 452**	**48,76**
GUÁCIMO	26	14 285	6 990	48,9	6 888	92	44	10	56	6	23	489	79	15	299	1 515	379	7	2	9	21	1 939	806	6	33	74	842	89	37	16	71	31	7 295	51,07
MERCEDES	2	915	594	64,9	584	4	4	1	8	1	1	45	1	6	8	138	29	0	0	0	2	187	83	0	1	5	53	3	2	2	6	4	321	35,08
POCORA	11	5 012	2 769	55,2	2 700	35	9	6	55	8	2	132	22	6	61	556	125	2	2	3	11	1 023	236	8	11	32	305	30	14	6	40	29	2 243	44,75
RÍO JIMÉNEZ	13	7 038	3 641	51,7	3 527	24	18	8	20	1	6	162	35	5	106	687	95	2	3	4	11	1 446	247	6	12	33	526	45	19	6	73	41	3 397	48,27
DUACARÍ	10	4 440	2 244	50,5	2 203	18	10	4	13	3	8	124	38	6	80	485	50	1	1	2	8	707	219	-	14	21	337	18	21	15	25	16	2 196	49,46

[1/] Se modificó la cantidad del electorado de acuerdo con las resoluciones DGRA-002-2022, DGRA-025-2022, DGRA-026-2022, DGRA-027-2022, DGRA-028-2022, DGRA-029-2022, DGRA-030-2022, DGRA-031-2022, DGRA-032-2022, DGRA-033-2022, DGRA-034-2022, DGRA-036-2022, DGRA-038-2022, DGRA-039-2022, DGRA-044-2022, DGRA-045-2022, DGRA-046-2022 y DGRA-047-2022, con excepción de 3 traslados que no fueron aplicados.

FUENTE: Tribunal Supremo de Elecciones.

CUADRO 1.10 EXTRANJERO: JUNTAS, ELECTORADO[1/], PARTICIPACIÓN, VOTOS POR PARTIDO, NULOS, BLANCOS Y ABSTENCIONISMO, PARA PRESIDENCIA Y VICEPRESIDENCIAS DE LA REPÚBLICA, SEGÚN SUBCONTINENTE, PAÍS Y CONSULADO
ELECCIONES 6 DE FEBRERO 2022

SUBCONTINENTE, PAÍS Y CONSULADO	JUNTAS	ELECTORADO [1/]	VOTOS RECIBIDOS																															ABSTENCIONISMO	
			TOTAL GENERAL	% PARTICIPACIÓN	VOTOS VÁLIDOS																											NULOS	BLANCOS	ABSOLUTO	%
					TOTAL	ACCESIBILIDAD SIN EXCLUSIÓN	ACCIÓN CIUDADANA	ALIANZA DEMÓCRATA CRISTIANA	COSTA RICA JUSTA	DE LOS TRABAJADORES	ENCUENTRO NACIONAL	FRENTE AMPLIO	FUERZA NACIONAL	INTEGRACIÓN NACIONAL	JUSTICIA SOCIAL COSTARRICENSE	LIBERACIÓN NACIONAL	LIBERAL PROGRESISTA	MOVIMIENTO LIBERTARIO	MOVIMIENTO SOCIAL DEMÓCRATA COSTARRICENSE	NUESTRO PUEBLO	NUEVA GENERACIÓN	NUEVA REPÚBLICA	PROGRESO SOCIAL DEMOCRÁTICO	PUEBLO UNIDO	REPUBLICANO SOCIAL CRISTIANO	RESTAURACIÓN NACIONAL	UNIDAD SOCIAL CRISTIANA	UNIDOS PODEMOS	UNIÓN COSTARRICENSE DEMOCRÁTICA	UNIÓN LIBERAL				
TOTAL EXTRANJERO	**80**	**50 832**	**6 299**	**12,4**	**6 262**	**6**	**103**	**14**	**46**	**6**	**3**	**1 060**	**15**	**7**	**16**	**1 634**	**1 320**	**2**	**3**	**17**	**20**	**394**	**933**	**4**	**16**	**16**	**565**	**34**	**8**	**20**	**29**	**8**	**44 533**	**87,6**
AMÉRICA DEL NORTE	**37**	**38 309**	**3 170**	**8,3**	**3 154**	**5**	**40**	**9**	**28**	**3**	**1**	**329**	**12**	**4**	**9**	**849**	**598**	**2**	**2**	**3**	**11**	**264**	**611**	**0**	**8**	**11**	**319**	**19**	**5**	**12**	**13**	**3**	**35 139**	**91,7**
CANADÁ	2	1 507	195	12,9	194	1	5	2	1	1	0	26	1	0	1	33	44	0	0	0	1	10	36	0	0	1	26	3	1	1	1	0	1 312	87,1
OTTAWA	1	632	57	9,0	57	0	3	1	1	0	0	11	0	0	0	11	5	0	0	0	0	1	17	0	0	0	5	1	0	1	0	0	575	91,0
TORONTO	1	875	138	15,8	137	1	2	1	0	1	0	15	1	0	1	22	39	0	0	0	1	9	19	0	0	0	21	2	1	0	1	0	737	84,2
ESTADOS UNIDOS	33	35 521	2 715	7,6	2 700	4	34	6	27	2	1	259	11	4	8	731	498	2	2	3	9	245	542	0	7	10	266	14	4	11	12	3	32 806	92,4
ATLANTA	3	3 687	232	6,3	230	2	2	0	0	1	0	27	0	0	0	51	57	1	1	2	1	17	50	0	2	0	14	1	0	1	2	0	3 455	93,7
HOUSTON	3	2 764	232	8,4	232	0	1	0	4	0	0	13	1	0	0	57	50	0	0	0	1	30	55	0	0	0	16	3	1	0	0	0	2 532	91,6
LOS ÁNGELES	5	5 233	291	5,6	290	1	6	1	5	0	1	32	1	1	1	81	79	0	0	0	0	17	42	0	0	1	20	1	0	0	1	0	4 942	94,4
MIAMI	5	5 536	479	8,7	477	0	4	1	5	1	0	23	1	1	0	163	88	0	0	0	3	30	90	0	1	0	58	1	1	6	1	1	5 057	91,3
NUEVA YORK	12	14 230	1 032	7,3	1 023	1	9	4	10	0	0	95	7	1	7	262	111	1	1	1	3	127	250	0	2	8	111	6	2	4	7	2	13 198	92,7
WASHINGTON	3	2 643	286	10,8	285	0	8	0	2	0	0	40	0	0	0	69	70	0	0	0	0	16	40	0	1	1	37	1	0	0	1	0	2 357	89,2
CHICAGO	2	1 428	163	11,4	163	0	4	0	1	0	0	29	1	1	0	48	43	0	0	0	1	8	15	0	1	0	10	1	0	0	0	0	1 265	88,6
MÉXICO	2	1 281	260	20,3	260	0	1	1	0	0	0	44	0	0	0	85	56	0	0	0	1	9	33	0	1	0	27	2	0	0	0	0	1 021	79,7
MÉXICO	2	1 281	260	20,3	260	0	1	1	0	0	0	44	0	0	0	85	56	0	0	0	1	9	33	0	1	0	27	2	0	0	0	0	1 021	79,7
AMÉRICA CENTRAL	**10**	**4 209**	**906**	**21,5**	**899**	**0**	**5**	**2**	**7**	**0**	**0**	**56**	**1**	**0**	**5**	**326**	**165**	**0**	**0**	**1**	**5**	**76**	**121**	**2**	**2**	**3**	**112**	**8**	**1**	**1**	**6**	**1**	**3 303**	**78,5**
CUBA	1	42	9	21,4	9	0	0	0	0	0	0	1	0	0	1	4	1	0	0	0	0	1	0	0	0	0	1	0	0	0	0	0	33	78,6
LA HABANA	1	42	9	21,4	9	0	0	0	0	0	0	1	0	0	1	4	1	0	0	0	0	1	0	0	0	0	1	0	0	0	0	0	33	78,6
SALVADOR	1	381	64	16,8	64	0	1	0	0	0	0	4	0	0	2	21	11	0	0	0	0	6	7	0	0	0	10	1	1	0	0	0	317	83,2
SAN SALVADOR	1	381	64	16,8	64	0	1	0	0	0	0	4	0	0	2	21	11	0	0	0	0	6	7	0	0	0	10	1	1	0	0	0	317	83,2
GUATEMALA	1	605	208	34,4	208	0	1	0	1	0	0	20	0	0	0	67	37	0	0	0	1	17	40	1	0	1	18	3	0	1	0	0	397	65,6
GUATEMALA	1	605	208	34,4	208	0	1	0	1	0	0	20	0	0	0	67	37	0	0	0	1	17	40	1	0	1	18	3	0	1	0	0	397	65,6
HONDURAS	1	310	71	22,9	71	0	1	0	0	0	0	4	0	0	0	34	10	0	0	0	0	2	9	0	0	0	11	0	0	0	0	0	239	77,1
TEGUCIGALPA	1	310	71	22,9	71	0	1	0	0	0	0	4	0	0	0	34	10	0	0	0	0	2	9	0	0	0	11	0	0	0	0	0	239	77,1
NICARAGUA	2	1 335	168	12,6	163	0	1	1	2	0	0	9	1	0	2	66	20	0	0	0	2	23	14	0	0	0	22	0	0	0	5	0	1 167	87,4
CHINANDEGA	1	171	38	22,2	37	0	0	1	0	0	0	1	0	0	2	16	10	0	0	0	0	3	1	0	0	0	3	0	0	0	1	0	133	77,8
MANAGUA	1	1 164	130	11,2	126	0	1	0	2	0	0	8	1	0	0	50	10	0	0	0	2	20	13	0	0	0	19	0	0	0	4	0	1 034	88,8
PANAMÁ	2	1 352	331	24,5	329	0	0	1	3	0	0	14	0	0	0	115	75	0	0	0	2	19	46	1	2	2	45	4	0	0	1	1	1 021	75,5
CIUDAD DE PANAMÁ	1	1 051	298	28,4	298	0	0	1	2	0	0	14	0	0	0	103	73	0	0	0	2	16	44	1	1	2	38	1	0	0	0	0	753	71,6
DAVID	1	301	33	11,0	31	0	0	0	1	0	0	0	0	0	0	12	2	0	0	0	0	3	2	0	1	0	7	3	0	0	1	1	268	89,0
REPÚBLICA DOMINICANA	1	168	46	27,4	46	0	1	0	1	0	0	3	0	0	0	16	8	0	0	1	0	7	4	0	0	0	5	0	0	0	0	0	122	72,6
SANTO DOMINGO	1	168	46	27,4	46	0	1	0	1	0	0	3	0	0	0	16	8	0	0	1	0	7	4	0	0	0	5	0	0	0	0	0	122	72,6
JAMAICA	1	16	9	56,3	9	0	0	0	0	0	0	1	0	0	0	3	3	0	0	0	0	1	1	0	0	0	0	0	0	0	0	0	7	43,8
KINGSTON	1	16	9	56,3	9	0	0	0	0	0	0	1	0	0	0	3	3	0	0	0	0	1	1	0	0	0	0	0	0	0	0	0	7	43,8
AMÉRICA DEL SUR	**9**	**2 171**	**385**	**17,7**	**381**	**1**	**9**	**1**	**1**	**0**	**1**	**79**	**1**	**1**	**1**	**97**	**74**	**0**	**1**	**2**	**3**	**25**	**53**	**0**	**1**	**0**	**25**	**3**	**1**	**1**	**2**	**2**	**1 786**	**82,3**
ARGENTINA	1	268	55	20,5	55	0	4	0	0	0	0	23	0	0	0	9	11	0	0	0	0	2	4	0	0	0	2	0	0	0	0	0	213	79,5
BUENOS AIRES	1	268	55	20,5	55	0	4	0	0	0	0	23	0	0	0	9	11	0	0	0	0	2	4	0	0	0	2	0	0	0	0	0	213	79,5
BRASIL	1	120	14	11,7	14	0	0	0	0	0	0	1	0	0	0	6	4	0	0	0	0	0	2	0	0	0	1	0	0	0	0	0	106	88,3
BRASILIA	1	120	14	11,7	14	0	0	0	0	0	0	1	0	0	0	6	4	0	0	0	0	0	2	0	0	0	1	0	0	0	0	0	106	88,3
CHILE	1	301	96	31,9	95	1	2	0	1	0	1	16	1	0	0	24	17	0	1	0	0	6	17	0	1	0	7	0	0	0	0	1	205	68,1
SANTIAGO	1	301	96	31,9	95	1	2	0	1	0	1	16	1	0	0	24	17	0	1	0	0	6	17	0	1	0	7	0	0	0	0	1	205	68,1
COLOMBIA	1	929	83	8,9	83	0	1	1	0	0	0	14	0	0	0	28	21	0	0	0	2	5	7	0	0	0	2	2	0	0	0	0	846	91,1
BOGOTÁ	1	929	83	8,9	83	0	1	1	0	0	0	14	0	0	0	28	21	0	0	0	2	5	7	0	0	0	2	2	0	0	0	0	846	91,1
ECUADOR	1	198	34	17,2	32	0	1	0	0	0	0	5	0	0	0	4	4	0	0	0	0	2	10	0	0	0	6	0	0	0	1	1	164	82,8
QUITO	1	198	34	17,2	32	0	1	0	0	0	0	5	0	0	0	4	4	0	0	0	0	2	10	0	0	0	6	0	0	0	1	1	164	82,8
PERÚ	1	239	65	27,2	64	0	0	0	0	0	0	11	0	1	1	17	9	0	0	1	1	5	9	0	0	0	6	1	1	1	1	0	174	72,8
LIMA	1	239	65	27,2	64	0	0	0	0	0	0	11	0	1	1	17	9	0	0	1	1	5	9	0	0	0	6	1	1	1	1	0	174	72,8
URUGUAY	1	31	17	54,8	17	0	0	0	0	0	0	5	0	0	0	3	4	0	0	1	0	2	1	0	0	0	1	0	0	0	0	0	14	45,2
MONTEVIDEO	1	31	17	54,8	17	0	0	0	0	0	0	5	0	0	0	3	4	0	0	1	0	2	1	0	0	0	1	0	0	0	0	0	14	45,2
BOLIVIA	1	47	12	25,5	12	0	1	0	0	0	0	1	0	0	0	5	2	0	0	0	0	1	2	0	0	0	0	0	0	0	0	0	35	74,5
LA PAZ	1	47	12	25,5	12	0	1	0	0	0	0	1	0	0	0	5	2	0	0	0	0	1	2	0	0	0	0	0	0	0	0	0	35	74,5
PARAGUAY	1	38	9	23,7	9	0	0	0	0	0	0	3	0	0	0	1	2	0	0	0	0	2	1	0	0	0	0	0	0	0	0	0	29	76,3
ASUNCIÓN	1	38	9	23,7	9	0	0	0	0	0	0	3	0	0	0	1	2	0	0	0	0	2	1	0	0	0	0	0	0	0	0	0	29	76,3

CUADRO 1.10 EXTRANJERO: JUNTAS, ELECTORADO[1/], PARTICIPACIÓN, VOTOS POR PARTIDO, NULOS, BLANCOS Y ABSTENCIONISMO, PARA PRESIDENCIA Y VICEPRESIDENCIAS DE LA REPÚBLICA, SEGÚN SUBCONTINENTE, PAÍS Y CONSULADO
ELECCIONES 6 DE FEBRERO 2022

SUBCONTINENTE, PAÍS Y CONSULADO	JUNTAS	ELECTORADO [1/]	VOTOS RECIBIDOS																																ABSTENCIONISMO	
			TOTAL GENERAL	% PARTICIPACIÓN	VOTOS VÁLIDOS																												NULOS	BLANCOS	ABSOLUTO	%
					TOTAL	ACCESIBILIDAD SIN EXCLUSIÓN	ACCIÓN CIUDADANA	ALIANZA DEMÓCRATA CRISTIANA	COSTA RICA JUSTA	DE LOS TRABAJADORES	ENCUENTRO NACIONAL	FRENTE AMPLIO	FUERZA NACIONAL	INTEGRACIÓN NACIONAL	JUSTICIA SOCIAL COSTARRICENSE	LIBERACIÓN NACIONAL	LIBERAL PROGRESISTA	MOVIMIENTO LIBERTARIO	MOVIMIENTO SOCIAL DEMÓCRATA COSTARRICENSE	NUESTRO PUEBLO	NUEVA GENERACIÓN	NUEVA REPÚBLICA	PROGRESO SOCIAL DEMOCRÁTICO	PUEBLO UNIDO	REPUBLICANO SOCIAL CRISTIANO	RESTAURACIÓN NACIONAL	UNIDAD SOCIAL CRISTIANA	UNIDOS PODEMOS	UNIÓN COSTARRICENSE DEMOCRÁTICA	UNIÓN LIBERAL				
EUROPA	**11**	**5 331**	**1 632**	**30,6**	**1 622**	**0**	**39**	**1**	**9**	**3**	**1**	**565**	**1**	**1**	**1**	**305**	**424**	**0**	**0**	**8**	**1**	**24**	**123**	**2**	**4**	**2**	**98**	**3**	**1**	**6**	**8**	**2**	**3 699**	**69,4**
ALEMANIA	1	972	348	35,8	343	0	4	0	1	0	0	172	0	0	0	33	88	0	0	0	0	2	25	1	1	0	14	1	0	1	3	2	624	64,2
BERLÍN	1	972	348	35,8	343	0	4	0	1	0	0	172	0	0	0	33	88	0	0	0	0	2	25	1	1	0	14	1	0	1	3	2	624	64,2
AUSTRIA	1	191	64	33,5	63	0	2	0	0	1	0	22	0	0	0	10	20	0	0	0	0	1	3	0	0	0	3	0	1	0	1	0	127	66,5
VIENA	1	191	64	33,5	63	0	2	0	0	1	0	22	0	0	0	10	20	0	0	0	0	1	3	0	0	0	3	0	1	0	1	0	127	66,5
BELGICA	1	218	70	32,1	70	0	2	0	0	0	0	15	0	0	0	9	21	0	0	0	0	0	5	1	0	0	16	0	0	1	0	0	148	67,9
BRUSELAS	1	218	70	32,1	70	0	2	0	0	0	0	15	0	0	0	9	21	0	0	0	0	0	5	1	0	0	16	0	0	1	0	0	148	67,9
ESPAÑA	2	1 450	321	22,1	320	0	7	1	1	1	0	86	0	1	0	88	78	0	0	2	0	2	27	0	0	1	22	2	0	1	1	0	1 129	77,9
MADRID	2	1 450	321	22,1	320	0	7	1	1	1	0	86	0	1	0	88	78	0	0	2	0	2	27	0	0	1	22	2	0	1	1	0	1 129	77,9
FRANCIA	1	569	190	33,4	190	0	9	0	2	0	1	91	1	0	0	33	28	0	0	1	0	5	10	0	1	0	7	0	0	1	0	0	379	66,6
PARÍS	1	569	190	33,4	190	0	9	0	2	0	1	91	1	0	0	33	28	0	0	1	0	5	10	0	1	0	7	0	0	1	0	0	379	66,6
ITALIA	1	429	80	18,6	78	0	4	0	1	0	0	21	0	0	0	19	18	0	0	0	0	4	2	0	1	0	7	0	0	1	2	0	349	81,4
ROMA	1	429	80	18,6	78	0	4	0	1	0	0	21	0	0	0	19	18	0	0	0	0	4	2	0	1	0	7	0	0	1	2	0	349	81,4
PAÍSES BAJOS (HOLANDA)	1	392	169	43,1	169	0	5	0	2	1	0	42	0	0	0	34	51	0	0	4	0	6	18	0	0	1	5	0	0	0	0	0	223	56,9
LA HAYA	1	392	169	43,1	169	0	5	0	2	1	0	42	0	0	0	34	51	0	0	4	0	6	18	0	0	1	5	0	0	0	0	0	223	56,9
INGLATERRA	1	565	207	36,6	206	0	4	0	0	0	0	66	0	0	0	33	68	0	0	1	1	0	16	0	0	0	16	0	0	1	1	0	358	63,4
LONDRES	1	565	207	36,6	206	0	4	0	0	0	0	66	0	0	0	33	68	0	0	1	1	0	16	0	0	0	16	0	0	1	1	0	358	63,4
RUSIA	1	55	14	25,5	14	0	0	0	1	0	0	6	0	0	0	4	2	0	0	0	0	0	1	0	0	0	0	0	0	0	0	0	41	74,5
MOSCÚ	1	55	14	25,5	14	0	0	0	1	0	0	6	0	0	0	4	2	0	0	0	0	0	1	0	0	0	0	0	0	0	0	0	41	74,5
SUIZA	1	490	169	34,5	169	0	2	0	1	0	0	44	0	0	1	42	50	0	0	0	0	4	16	0	1	0	8	0	0	0	0	0	321	65,5
BERNA	1	490	169	34,5	169	0	2	0	1	0	0	44	0	0	1	42	50	0	0	0	0	4	16	0	1	0	8	0	0	0	0	0	321	65,5
ASIA	**11**	**657**	**175**	**26,6**	**175**	**0**	**8**	**1**	**1**	**0**	**0**	**26**	**0**	**1**	**0**	**44**	**56**	**0**	**0**	**3**	**0**	**5**	**21**	**0**	**1**	**0**	**8**	**0**	**0**	**0**	**0**	**0**	**482**	**73,4**
CHINA	2	155	23	14,8	23	0	2	0	0	0	0	5	0	0	0	8	7	0	0	0	0	0	1	0	0	0	0	0	0	0	0	0	132	85,2
BEIJING	1	109	7	6,4	7	0	2	0	0	0	0	2	0	0	0	0	2	0	0	0	0	0	1	0	0	0	0	0	0	0	0	0	102	93,6
SHANGHÁI	1	46	16	34,8	16	0	0	0	0	0	0	3	0	0	0	8	5	0	0	0	0	0	0	0	0	0	0	0	0	0	0	0	30	65,2
COREA	1	56	26	46,4	26	0	0	0	0	0	0	7	0	1	0	8	3	0	0	0	0	3	2	0	1	0	1	0	0	0	0	0	30	53,6
SEÚL	1	56	26	46,4	26	0	0	0	0	0	0	7	0	1	0	8	3	0	0	0	0	3	2	0	1	0	1	0	0	0	0	0	30	53,6
ISRAEL	1	159	28	17,6	28	0	0	0	1	0	0	2	0	0	0	6	15	0	0	0	0	0	3	0	0	0	1	0	0	0	0	0	131	82,4
TEL AVIV	1	159	28	17,6	28	0	0	0	1	0	0	2	0	0	0	6	15	0	0	0	0	0	3	0	0	0	1	0	0	0	0	0	131	82,4
JAPÓN	1	119	31	26,1	31	0	2	0	0	0	0	6	0	0	0	2	10	0	0	3	0	2	5	0	0	0	1	0	0	0	0	0	88	73,9
TOKIO	1	119	31	26,1	31	0	2	0	0	0	0	6	0	0	0	2	10	0	0	3	0	2	5	0	0	0	1	0	0	0	0	0	88	73,9
SINGAPUR	1	49	11	22,4	11	0	0	1	0	0	0	2	0	0	0	4	1	0	0	0	0	0	1	0	0	0	2	0	0	0	0	0	38	77,6
SINGAPUR	1	49	11	22,4	11	0	0	1	0	0	0	2	0	0	0	4	1	0	0	0	0	0	1	0	0	0	2	0	0	0	0	0	38	77,6
INDIA	1	12	1	8,3	1	0	0	0	0	0	0	0	0	0	0	0	0	0	0	0	0	0	0	0	0	0	1	0	0	0	0	0	11	91,7
NUEVA DELHI	1	12	1	8,3	1	0	0	0	0	0	0	0	0	0	0	0	0	0	0	0	0	0	0	0	0	0	1	0	0	0	0	0	11	91,7
QATAR	1	47	23	48,9	23	0	0	0	0	0	0	1	0	0	0	10	8	0	0	0	0	0	4	0	0	0	0	0	0	0	0	0	24	51,1
DOHA	1	47	23	48,9	23	0	0	0	0	0	0	1	0	0	0	10	8	0	0	0	0	0	4	0	0	0	0	0	0	0	0	0	24	51,1
TURQUÍA	1	8	4	50,0	4	0	0	0	0	0	0	1	0	0	0	3	0	0	0	0	0	0	0	0	0	0	0	0	0	0	0	0	4	50,0
ANKARA	1	8	4	50,0	4	0	0	0	0	0	0	1	0	0	0	3	0	0	0	0	0	0	0	0	0	0	0	0	0	0	0	0	4	50,0
EMIRATOS ÁRABES UNIDOS	1	46	25	54,3	25	0	4	0	0	0	0	2	0	0	0	2	11	0	0	0	0	0	5	0	0	0	1	0	0	0	0	0	21	45,7
ABU DABI	1	46	25	54,3	25	0	4	0	0	0	0	2	0	0	0	2	11	0	0	0	0	0	5	0	0	0	1	0	0	0	0	0	21	45,7
INDONESIA	1	6	3	50,0	3	0	0	0	0	0	0	0	0	0	0	1	1	0	0	0	0	0	0	0	0	0	1	0	0	0	0	0	3	50,0
YAKARTA	1	6	3	50,0	3	0	0	0	0	0	0	0	0	0	0	1	1	0	0	0	0	0	0	0	0	0	1	0	0	0	0	0	3	50,0
OCEANÍA	**1**	**147**	**23**	**15,6**	**23**	**0**	**2**	**0**	**0**	**0**	**0**	**3**	**0**	**0**	**0**	**9**	**2**	**0**	**0**	**0**	**0**	**0**	**4**	**0**	**0**	**0**	**2**	**1**	**0**	**0**	**0**	**0**	**124**	**84,4**
AUSTRALIA	1	147	23	15,6	23	0	2	0	0	0	0	3	0	0	0	9	2	0	0	0	0	0	4	0	0	0	2	1	0	0	0	0	124	84,4
CANBERRA	1	147	23	15,6	23	0	2	0	0	0	0	3	0	0	0	9	2	0	0	0	0	0	4	0	0	0	2	1	0	0	0	0	124	84,4
AFRICA	**1**	**8**	**8**	**100,0**	**8**	**0**	**0**	**0**	**0**	**0**	**0**	**2**	**0**	**0**	**0**	**4**	**1**	**0**	**0**	**0**	**0**	**0**	**0**	**0**	**0**	**0**	**1**	**0**	**0**	**0**	**0**	**0**	**0**	**0,0**
KENIA	1	8	8	100,0	8	0	0	0	0	0	0	2	0	0	0	4	1	0	0	0	0	0	0	0	0	0	1	0	0	0	0	0	0	0,0
NAIROBI	1	8	8	100,0	8	0	0	0	0	0	0	2	0	0	0	4	1	0	0	0	0	0	0	0	0	0	1	0	0	0	0	0	0	0,0

[1/] Se modificó la cantidad del electorado de acuerdo con las resoluciones: DGRA-005-2022, DGRA-018-2022, DGRA-021-2022, DGRA-022-2022, DGRA-023-2022 y DGRA-024-2022.

FUENTE: Tribunal Supremo de Elecciones.

MAPA 1.1 COSTA RICA: PARTIDO GANADOR PARA PRESIDENCIA Y VICEPRESIDENCIAS DE LA REPÚBLICA, SEGÚN DISTRITO ADMINISTRATIVO ELECCIONES 6 DE FEBRERO 2022

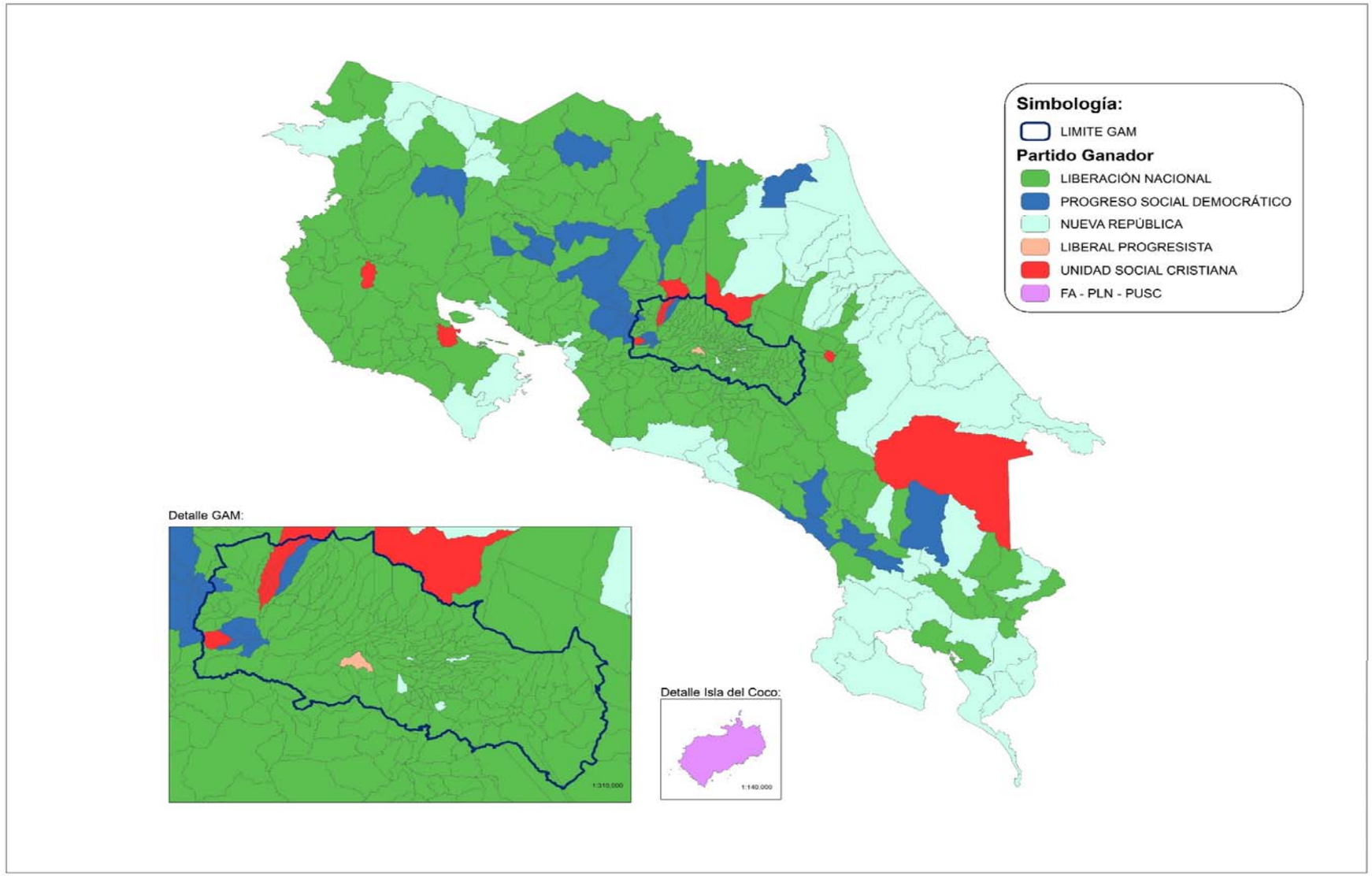

Nota: Mapa elaborado con fines ilustrativos por el SIGE-DGRE a partir de coberturas digitales del TSE e IGN. Datum WGS 84, sistema de proyección de coordenadas CRTM05, junio de 2022.

FUENTE: Cuadros 1.3, 1.4, 1.5, 1.6, 1.7, 1.8, 1.9.

MAPA 1.2 COSTA RICA: PARTICIPACIÓN PARA PRESIDENCIA Y VICEPRESIDENCIAS DE LA REPÚBLICA, SEGÚN DISTRITO ADMINISTRATIVO
ELECCIONES 6 DE FEBRERO 2022

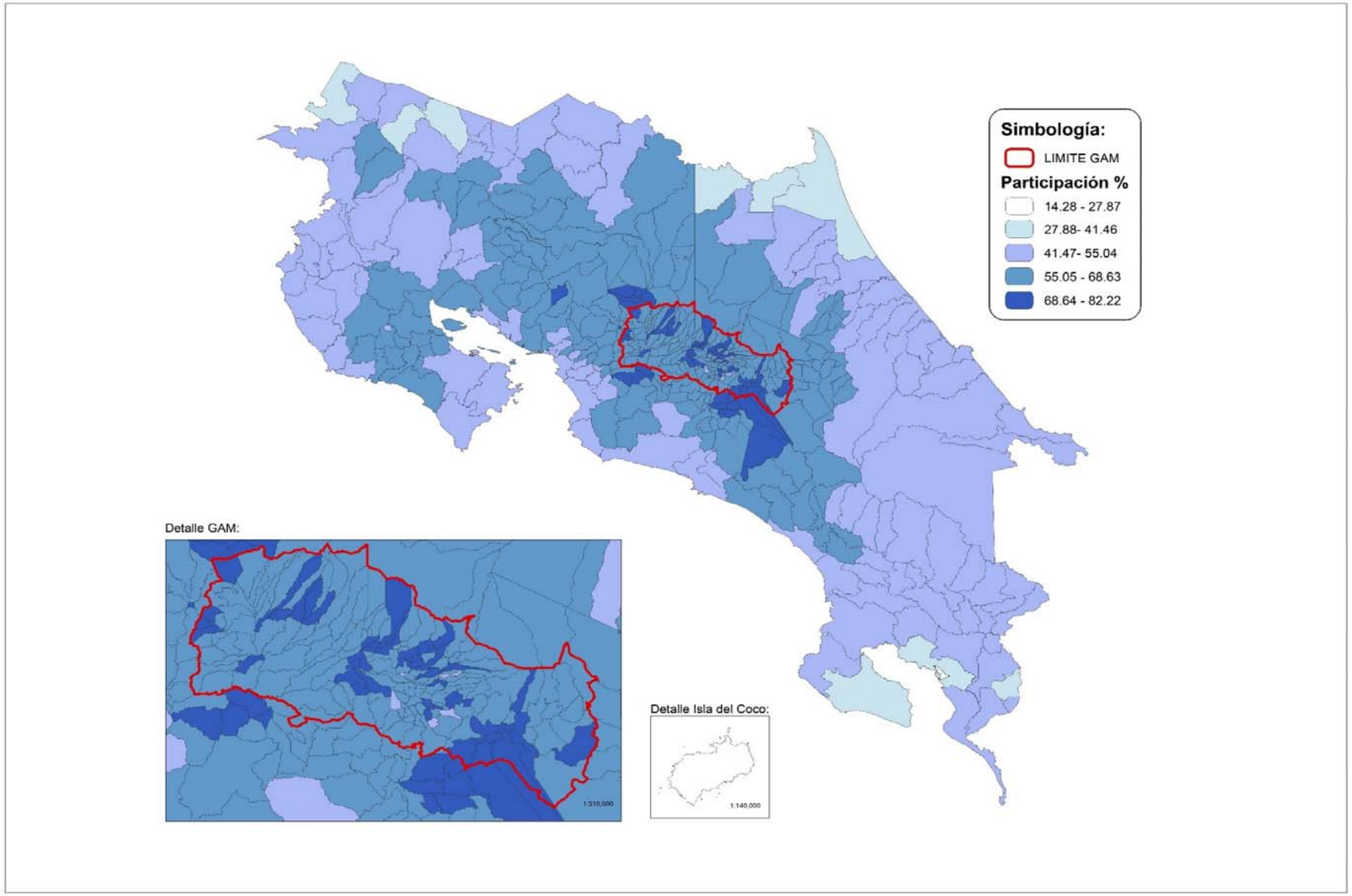

Nota: Mapa elaborado con fines ilustrativos por el SIGE-DGRE a partir de coberturas digitales del TSE e IGN. Datum WGS 84, sistema de proyección de coordenadas CRTM05, junio de 2022.

FUENTE: Cuadros 1.3, 1.4, 1.5, 1.6, 1.7, 1.8, 1.9.

MAPA 1.3 COSTA RICA: ABSTENCIONISMO PARA PRESIDENCIA Y VICEPRESIDENCIAS DE LA REPÚBLICA, SEGÚN DISTRITO ADMINISTRATIVO ELECCIONES 6 DE FEBRERO 2022

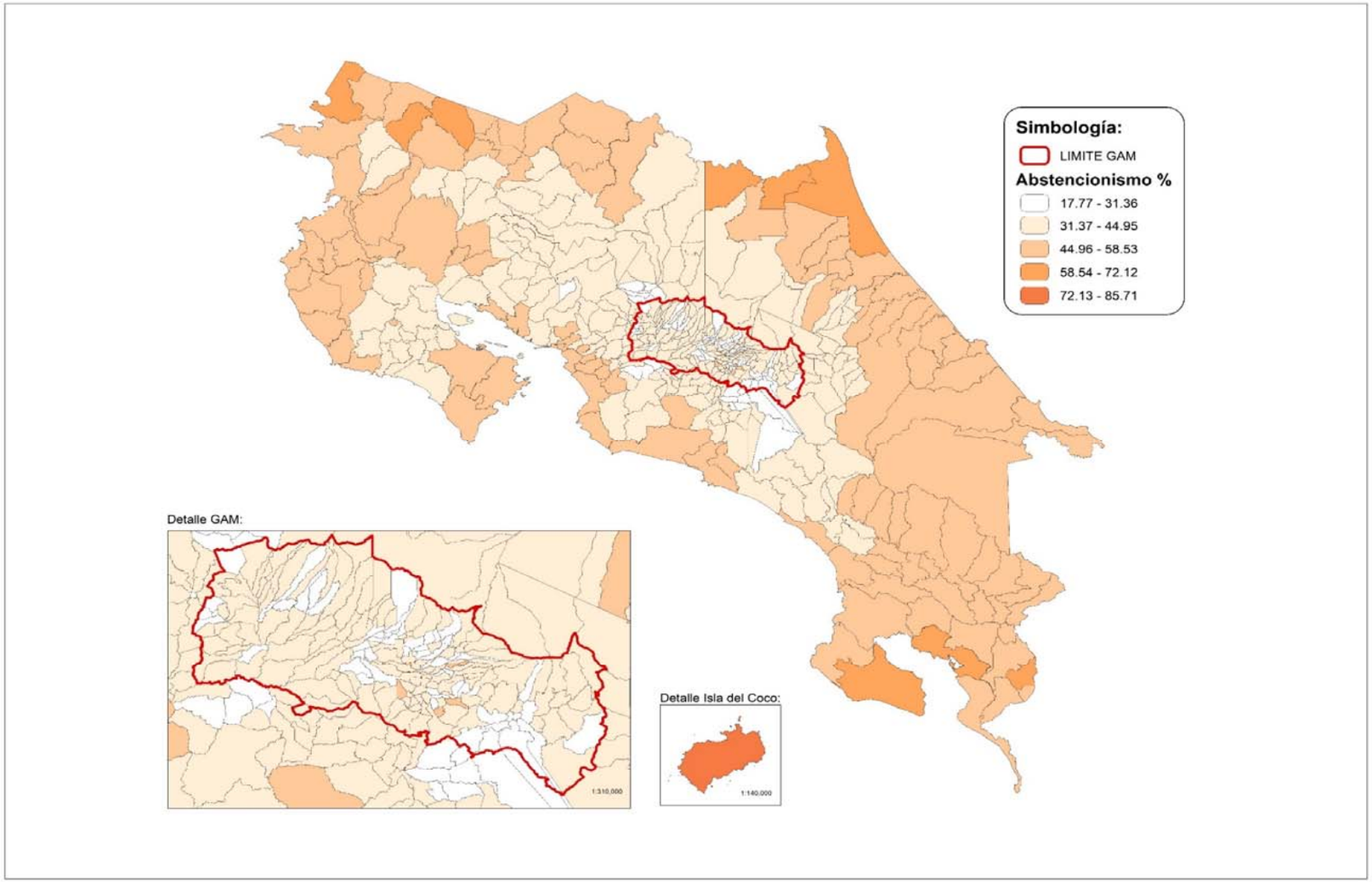

Nota: Mapa elaborado con fines ilustrativos por el SIGE-DGRE a partir de coberturas digitales del TSE e IGN. Datum WGS 84, sistema de proyección de coordenadas CRTM05, junio de 2022.

FUENTE: Cuadros 1.3, 1.4, 1.5, 1.6, 1.7, 1.8, 1.9.

CUADRO 1.11 SAN JOSÉ: JUNTAS, ELECTORADO [1/], PARTICIPACIÓN, VOTOS POR PARTIDO, NULOS, BLANCOS Y ABSTENCIONISMO, PARA PRESIDENCIA Y VICEPRESIDENCIAS DE LA REPÚBLICA, SEGÚN CANTÓN, DISTRITO ADMINISTRATIVO Y DISTRITO ELECTORAL
ELECCIONES 6 DE FEBRERO 2022

CANTÓN, DISTRITO ADMINISTRATIVO Y DISTRITO ELECTORAL	JUNTAS	ELECTORADO [1/]	VOTOS RECIBIDOS																														ABSTENCIONISMO	
			TOTAL GENERAL	% PARTICIPACIÓN	VOTOS VÁLIDOS																										NULOS	BLANCOS	ABSOLUTO	%
					TOTAL	ACCESIBILIDAD SIN EXCLUSIÓN	ACCIÓN CIUDADANA	ALIANZA DEMÓCRATA CRISTIANA	COSTA RICA JUSTA	DE LOS TRABAJADORES	ENCUENTRO NACIONAL	FRENTE AMPLIO	FUERZA NACIONAL	INTEGRACIÓN NACIONAL	JUSTICIA SOCIAL COSTARRICENSE	LIBERACIÓN NACIONAL	LIBERAL PROGRESISTA	MOVIMIENTO LIBERTARIO	MOVIMIENTO SOCIAL DEMÓCRATA COSTARRICENSE	NUESTRO PUEBLO	NUEVA GENERACIÓN	NUEVA REPÚBLICA	PROGRESO SOCIAL DEMOCRÁTICO	PUEBLO UNIDO	REPUBLICANO SOCIAL CRISTIANO	RESTAURACIÓN NACIONAL	UNIDAD SOCIAL CRISTIANA	UNIDOS PODEMOS	UNIÓN COSTARRICENSE DEMOCRÁTICA	UNIÓN LIBERAL				
PROVINCIA SAN JOSÉ	**2 113**	**1 157 828**	**733 166**	**63,3**	**725 747**	**4 329**	**5 000**	**1 602**	**6 045**	**680**	**1 015**	**70 803**	**5 057**	**873**	**1 294**	**203 483**	**113 850**	**385**	**498**	**1 375**	**4 135**	**90 879**	**116 052**	**611**	**4 191**	**2 800**	**80 925**	**5 668**	**1 924**	**2 273**	**4 620**	**11 367**	**424 662**	**36,7**
CANTÓN: SAN JOSÉ	**405**	**237 728**	**145 490**	**61,2**	**144 271**	**881**	**898**	**413**	**1 318**	**138**	**140**	**13 515**	**904**	**142**	**196**	**39 438**	**24 503**	**99**	**67**	**277**	**772**	**20 347**	**22 372**	**97**	**729**	**596**	**14 574**	**1 054**	**387**	**414**	**839**	**380**	**92 238**	**38,8**
DISTRITO: CARMEN	10	5 100	3 114	61,1	3 096	8	33	8	26	2	2	475	10	6	2	960	538	-	2	14	26	186	401	1	14	12	349	12	2	7	13	5	1 986	38,9
CARMEN	3	1 270	732	57,6	727	2	7	3	7	0	0	114	1	0	0	203	131	0	1	3	7	42	108	1	3	4	85	2	0	3	3	2	538	42,4
ARANJUEZ	7	3 830	2 382	62,2	2 369	6	26	5	19	2	2	361	9	6	2	757	407	0	1	11	19	144	293	0	11	8	264	10	2	4	10	3	1 448	37,8
DISTRITO: MERCED	18	10 072	5 664	56,2	5 620	36	34	7	57	5	4	503	46	8	7	1 614	849	1	2	9	17	670	1 015	0	32	18	626	32	16	12	24	20	4 408	43,8
BARRIO MÉXICO	15	8 475	4 664	55,0	4 627	31	23	5	48	4	2	386	39	5	7	1 350	660	1	2	8	12	574	861	0	25	14	521	28	12	9	21	16	3 811	45,0
PITAHAYA	3	1 597	1 000	62,6	993	5	11	2	9	1	2	117	7	3	0	264	189	0	0	1	5	96	154	0	7	4	105	4	4	3	3	4	597	37,4
DISTRITO: HOSPITAL	33	18 117	10 154	56,0	10 049	68	45	24	119	14	9	804	76	8	17	2 848	1 334	3	5	21	46	1 603	1 500	16	64	44	1 237	92	31	21	82	23	7 963	44,0
HOSPITAL	3	1 654	750	45,3	747	3	2	0	15	1	1	55	7	0	1	222	87	0	1	0	4	135	106	0	4	5	89	6	1	2	3	0	904	54,7
CRISTO REY	8	4 339	2 463	56,8	2 432	11	15	1	27	6	1	192	23	2	6	650	300	1	0	2	6	412	384	3	13	16	323	20	16	2	24	7	1 876	43,2
OMAR DENGO	16	9 183	5 181	56,4	5 120	50	19	15	55	4	6	400	41	5	9	1 411	632	0	2	17	33	851	787	12	36	19	638	53	11	14	48	13	4 002	43,6
SAN BOSCO	5	2 717	1 741	64,1	1 731	4	9	8	21	3	1	156	5	1	1	553	315	2	2	2	3	204	222	1	10	2	187	13	3	3	7	3	976	35,9
CAI CRISTO REY (SAN SEBASTIÁN)	1	224	19	8,5	19	0	0	0	1	0	0	1	0	0	0	12	0	0	0	0	0	1	1	0	1	2	0	0	0	0	0	0	205	91,5
DISTRITO: CATEDRAL	27	15 220	9 401	61,8	9 341	46	67	25	109	11	12	1 041	52	12	13	2 797	1 432	5	7	27	69	966	1 382	9	65	55	1 035	60	21	23	43	17	5 819	38,2
CATEDRAL	3	1 560	789	50,6	780	4	4	2	4	2	1	68	10	1	1	237	119	1	0	2	7	73	134	0	11	6	85	5	1	2	6	3	771	49,4
GONZÁLEZ VÍQUEZ	11	6 660	4 098	61,5	4 073	27	23	8	57	4	4	427	23	7	7	1 222	615	2	2	16	35	472	575	4	20	23	470	14	11	5	18	7	2 562	38,5
NACIONES UNIDAS	4	1 846	1 190	64,5	1 186	6	21	1	19	2	3	138	7	0	1	328	165	0	4	3	4	140	169	1	9	8	133	16	4	4	3	1	656	35,5
BARRIO LUJÁN	9	5 154	3 324	64,5	3 302	9	19	14	29	3	4	408	12	4	4	1 010	533	2	1	6	23	281	504	4	25	18	347	25	5	12	16	6	1 830	35,5
DISTRITO: ZAPOTE	31	18 417	12 541	68,1	12 451	59	108	23	113	11	6	1 390	65	21	9	3 776	2 148	5	6	31	86	1 020	2 042	5	45	54	1 276	87	33	32	60	30	5 876	31,9
ZAPOTE	22	13 169	8 780	66,7	8 715	48	61	19	72	10	5	925	55	11	7	2 634	1 449	3	4	20	58	799	1 442	4	34	41	905	70	21	18	45	20	4 389	33,3
CÓRDOBA	9	5 248	3 761	71,7	3 736	11	47	4	41	1	1	465	10	10	2	1 142	699	2	2	11	28	221	600	1	11	13	371	17	12	14	15	10	1 487	28,3
Total	31	18 155	12 776	70,4	12 698	36	114	39	126	9	7	1 476	57	12	10	3 961	2 422	4	9	25	62	1 008	2 010	10	39	38	1 090	78	18	38	54	24	5 379	29,6
SAN FRANCISCO DE DOS RÍOS	19	11 231	7 867	70,0	7 818	17	67	31	81	6	6	877	34	6	7	2 424	1 525	2	3	14	30	636	1 223	3	20	25	695	47	13	26	30	19	3 364	30,0
SANTA MARTA	12	6 924	4 909	70,9	4 880	19	47	8	45	3	1	599	23	6	3	1 537	897	2	6	11	32	372	787	7	19	13	395	31	5	12	24	5	2 015	29,1
DISTRITO: URUCA	31	17 840	9 887	55,4	9 777	56	63	22	66	6	13	816	47	12	11	2 414	1 864	7	4	20	48	1 831	1 416	5	29	30	871	70	29	27	61	49	7 953	44,6
URUCA	5	2 801	1 632	58,3	1 618	6	10	1	13	0	1	150	8	1	0	458	396	0	1	4	6	139	266	2	6	3	128	11	3	5	9	5	1 169	41,7
LA CAJA	5	3 036	2 067	68,1	2 053	2	21	4	12	1	2	200	7	2	3	601	574	0	0	7	12	113	329	0	4	10	136	4	3	6	12	2	969	31,9
CORAZÓN DE JESÚS	2	939	605	64,4	602	2	0	1	2	0	0	35	1	1	1	202	74	2	1	2	3	80	66	1	5	1	112	4	3	3	2	1	334	35,6
ROSITER CARBALLO (LAS BRISAS)	2	1 117	630	56,4	617	9	3	2	6	1	0	17	1	1	2	121	39	1	0	1	3	283	48	0	2	2	61	10	1	3	7	6	487	43,6
LA CARPIO	10	6 363	2 550	40,1	2 512	27	6	8	10	2	7	182	19	5	4	372	356	2	1	5	10	962	274	1	6	4	212	19	13	5	17	21	3 813	59,9
PEREGRINA	6	3 473	2 385	68,7	2 358	10	22	6	23	2	3	232	10	2	1	652	425	1	1	1	14	254	430	1	6	10	220	21	6	5	14	13	1 088	31,3
CSM CAPEMCOL	1	111	18	16,2	17	0	1	0	0	0	0	0	1	0	0	8	0	1	0	0	0	0	3	0	0	0	2	1	0	0	0	1	93	83,8
DISTRITO: MATA REDONDA	13	7 809	5 159	66,1	5 133	16	37	7	48	3	4	477	15	2	3	1 682	1 332	0	0	13	22	326	661	1	14	3	412	25	9	21	21	5	2 650	33,9
MATA REDONDA	6	3 663	2 442	66,7	2 430	3	19	2	21	0	3	220	7	0	1	833	722	0	0	3	4	104	282	0	4	0	175	11	3	13	9	3	1 221	33,3
PERPETUO SOCORRO	7	4 146	2 717	65,5	2 703	13	18	5	27	3	1	257	8	2	2	849	610	0	0	10	18	222	379	1	10	3	237	14	6	8	12	2	1 429	34,5
DISTRITO: PAVAS	86	52 008	30 697	59,0	30 401	219	170	58	257	38	34	2 192	180	20	51	7 535	5 783	34	8	35	133	5 575	4 489	21	138	132	2 900	230	94	75	205	91	21 311	41,0
PAVAS	24	14 695	9 567	65,1	9 501	28	78	16	83	8	4	777	28	6	8	2 908	2 454	18	0	10	44	681	1 477	1	21	15	751	40	19	26	51	15	5 128	34,9
RINCÓN GRANDE	36	21 597	11 332	52,5	11 204	123	45	25	107	19	19	680	90	3	27	2 259	1 422	8	5	14	47	3 257	1 542	8	60	74	1 180	116	41	33	94	34	10 265	47,5
MARÍA REINA	10	5 866	4 124	70,3	4 098	9	35	6	33	4	5	360	14	3	3	1 134	1 049	2	0	2	21	377	676	2	8	10	298	33	6	8	18	8	1 742	29,7
VILLA ESPERANZA	16	9 850	5 674	57,6	5 598	59	12	11	34	7	6	375	48	8	13	1 234	858	6	3	9	21	1 260	794	10	49	33	671	41	28	8	42	34	4 176	42,4
DISTRITO: HATILLO	74	44 148	26 856	60,8	26 620	198	123	157	248	31	31	2 433	217	30	41	6 961	3 752	21	13	36	165	4 373	4 363	16	173	111	2 725	228	80	94	161	75	17 292	39,2
HATILLO	28	16 787	10 786	64,3	10 703	71	51	56	110	12	8	1 136	83	14	15	2 910	1 580	5	5	19	84	1 320	1 917	9	51	44	1 051	85	28	39	60	23	6 001	35,7
SAGRADA FAMILIA	11	6 492	3 360	51,8	3 323	33	14	17	28	5	3	234	20	5	6	781	356	13	1	0	13	886	426	0	33	17	378	30	18	6	22	15	3 132	48,2
HATILLO 8	26	15 731	9 683	61,6	9 606	63	41	72	98	8	18	845	77	9	17	2 609	1 448	3	6	14	56	1 398	1 582	6	55	42	998	85	19	37	58	19	6 048	38,4
COLONIA 15 DE SETIEMBRE	9	5 138	3 027	58,9	2 988	31	17	12	12	6	2	218	37	2	3	661	368	0	1	3	12	769	438	1	34	8	298	28	15	12	21	18	2 111	41,1
DISTRITO: SAN SEBASTIÁN	51	30 842	19 241	62,4	19 085	139	104	43	149	8	18	1 908	139	11	32	4 890	3 049	19	11	46	98	2 789	3 093	13	116	99	2 053	140	54	64	115	41	11 601	37,6
SAN SEBASTIÁN	19	11 341	7 063	62,3	7 005	72	39	17	54	2	7	608	50	3	7	1 795	1 077	10	5	21	39	1 180	1 084	4	41	32	751	55	21	31	41	17	4 278	37,7
PASO ANCHO SUR	16	9 785	6 078	62,1	6 028	40	32	9	63	1	7	717	40	4	10	1 491	932	3	4	14	27	789	1 025	4	40	34	657	46	22	17	41	9	3 707	37,9
PASO ANCHO NORTE	10	6 050	3 669	60,6	3 639	20	24	8	23	4	2	331	28	3	9	979	596	3	2	7	19	513	582	5	22	20	399	27	7	6	19	11	2 381	39,4
COLONIA KENNEDY	6	3 666	2 431	66,3	2 413	7	9	9	9	1	2	252	21	1	6	625	444	3	0	4	13	307	402	0	13	13	246	12	4	10	14	4	1 235	33,7

CUADRO 1.11 SAN JOSÉ: JUNTAS, ELECTORADO [1/], PARTICIPACIÓN, VOTOS POR PARTIDO, NULOS, BLANCOS Y ABSTENCIONISMO, PARA PRESIDENCIA Y VICEPRESIDENCIAS DE LA REPÚBLICA, SEGÚN CANTÓN, DISTRITO ADMINISTRATIVO Y DISTRITO ELECTORAL
ELECCIONES 6 DE FEBRERO 2022

CANTÓN, DISTRITO ADMINISTRATIVO Y DISTRITO ELECTORAL	JUNTAS	ELECTORADO [1/]	VOTOS RECIBIDOS																															ABSTENCIONISMO	
			TOTAL GENERAL	% PARTICIPACIÓN	VOTOS VÁLIDOS																													ABSOLUTO	%
					TOTAL	ACCESIBILIDAD SIN EXCLUSIÓN	ACCIÓN CIUDADANA	ALIANZA DEMÓCRATA CRISTIANA	COSTA RICA JUSTA	DE LOS TRABAJADORES	ENCUENTRO NACIONAL	FRENTE AMPLIO	FUERZA NACIONAL	INTEGRACIÓN NACIONAL	JUSTICIA SOCIAL COSTARRICENSE	LIBERACIÓN NACIONAL	LIBERAL PROGRESISTA	MOVIMIENTO LIBERTARIO	MOVIMIENTO SOCIAL DEMÓCRATA COSTARRICENSE	NUESTRO PUEBLO	NUEVA GENERACIÓN	NUEVA REPÚBLICA	PROGRESO SOCIAL DEMOCRÁTICO	PUEBLO UNIDO	REPUBLICANO SOCIAL CRISTIANO	RESTAURACIÓN NACIONAL	UNIDAD SOCIAL CRISTIANA	UNIDOS PODEMOS	UNIÓN COSTARRICENSE DEMOCRÁTICA	UNIÓN LIBERAL	NULOS	BLANCOS		
CANTÓN: ESCAZÚ	**85**	**50 442**	**34 022**	**67,4**	**33 758**	**133**	**194**	**69**	**209**	**27**	**42**	**2 546**	**175**	**33**	**45**	**10 312**	**9 141**	**15**	**14**	**60**	**185**	**2 324**	**4 713**	**19**	**176**	**71**	**2 874**	**239**	**43**	**99**	**173**	**91**	**16 420**	**32,6**
DISTRITO: ESCAZÚ	21	12 626	8 601	68,1	8 535	30	58	14	57	10	13	645	30	7	16	2 532	2 072	4	4	18	46	569	1 323	5	33	22	922	69	11	25	47	19	4 025	31,9
ESCAZÚ	21	12 626	8 601	68,1	8 535	30	58	14	57	10	13	645	30	7	16	2 532	2 072	4	4	18	46	569	1 323	5	33	22	922	69	11	25	47	19	4 025	31,9
DISTRITO: SAN ANTONIO	28	16 599	10 535	63,5	10 428	70	67	31	91	5	24	980	92	15	18	2 593	2 167	4	7	23	75	1 067	1 756	7	93	34	1 054	98	24	33	72	35	6 064	36,5
SAN ANTONIO	21	12 913	8 315	64,4	8 247	51	50	27	64	5	12	765	59	7	14	2 043	1 736	2	5	9	65	853	1 424	6	73	27	824	78	21	27	48	20	4 598	35,6
BEBEDERO O SAN FRANCISCO	2	684	405	59,2	395	3	2	0	5	0	2	38	7	1	2	110	87	0	1	4	2	30	61	1	4	1	30	2	0	2	8	2	279	40,8
CARMEN (CHIVERRAL)	5	3 002	1 815	60,5	1 786	16	15	4	22	0	10	177	26	7	2	440	344	2	1	10	8	184	271	0	16	6	200	18	3	4	16	13	1 187	39,5
DISTRITO: SAN RAFAEL	36	21 217	14 886	70,2	14 795	33	69	24	61	12	5	921	53	11	11	5 187	4 902	7	3	19	64	688	1 634	7	50	15	898	72	8	41	54	37	6 331	29,8
SAN RAFAEL	16	9 928	6 837	68,9	6 800	7	31	8	16	5	2	380	18	5	4	2 568	2 326	0	2	10	22	260	661	2	21	5	398	28	2	19	24	13	3 091	31,1
GUACHIPELÍN (SAN GABRIEL)	11	6 808	4 946	72,6	4 920	9	23	6	28	1	2	262	17	2	4	1 687	1 732	4	1	8	17	227	541	1	15	5	277	32	2	17	15	11	1 862	27,4
BELO HORIZONTE NORTE	8	4 450	3 077	69,1	3 052	16	15	10	17	6	1	278	17	1	3	922	844	3	0	1	25	200	432	4	12	5	220	11	4	5	15	10	1 373	30,9
HLE MAGDALA	1	31	26	83,9	23	1	0	0	0	0	0	1	1	3	0	10	0	0	0	0	0	1	0	0	2	0	3	1	0	0	0	3	5	16,1
CANTÓN: DESAMPARADOS	**290**	**166 029**	**104 564**	**63,0**	**103 512**	**723**	**512**	**180**	**856**	**99**	**124**	**9 713**	**770**	**168**	**206**	**29 717**	**14 578**	**42**	**87**	**206**	**474**	**15 715**	**15 610**	**123**	**540**	**483**	**11 090**	**841**	**368**	**287**	**647**	**405**	**61 465**	**37,0**
DISTRITO: DESAMPARADOS	52	30 777	19 966	64,9	19 813	114	149	39	175	20	20	2 034	134	35	39	5 556	3 001	6	11	35	112	2 688	3 247	21	86	88	1 944	164	50	45	87	66	10 811	35,1
DESAMPARADOS	16	9 631	6 575	68,3	6 542	23	58	9	55	1	4	680	43	13	7	2 109	1 027	0	1	16	30	631	1 039	5	20	19	675	49	13	15	15	18	3 056	31,7
CALLE FALLAS	24	14 521	9 134	62,9	9 051	63	65	23	79	12	10	924	56	9	27	2 381	1 342	4	6	9	59	1 405	1 521	10	49	41	827	83	22	24	48	66	5 387	37,1
SAN JERÓNIMO	11	6 556	4 216	64,3	4 181	28	26	7	39	6	6	430	35	11	4	1 046	632	2	4	10	23	648	684	5	17	28	438	32	15	5	23	12	2 340	35,7
HLE OFELIA CARVAJAL DE NARANJO	1	69	41	59,4	39	0	0	0	2	1	0	0	0	2	1	20	0	0	0	0	0	4	3	1	0	0	4	0	0	1	1	1	28	40,6
DISTRITO: SAN MIGUEL	52	29 937	18 414	61,5	18 227	161	57	12	186	18	27	1 536	138	61	35	4 958	2 353	7	6	23	77	3 447	2 670	6	92	86	1 987	142	78	64	125	62	11 523	38,5
SAN MIGUEL	15	9 226	5 576	60,4	5 523	40	16	3	64	6	7	507	34	16	8	1 438	738	3	2	9	33	1 079	768	2	30	30	609	37	24	20	35	18	3 650	39,6
JERICÓ	2	1 027	707	68,8	703	5	3	1	9	0	1	81	6	1	3	289	58	0	0	1	1	64	103	0	1	0	63	8	3	2	3	1	320	31,2
HIGUITO	16	9 760	6 044	61,9	5 979	59	15	5	48	6	9	438	42	21	5	1 587	840	1	1	6	17	1 205	973	2	26	30	556	42	20	25	38	27	3 716	38,1
PACAYA	1	92	78	84,8	77	0	0	0	0	1	0	2	2	0	0	52	3	0	0	0	0	6	7	0	0	0	3	1	0	0	1	0	14	15,2
EL LLANO	6	3 545	2 251	63,5	2 228	11	3	3	29	0	4	202	15	11	5	710	264	0	0	4	6	330	335	0	11	8	247	15	11	4	17	6	1 294	36,5
MANZANO (MANZANILLO)	1	181	123	68,0	122	3	2	0	0	0	0	9	1	0	1	28	18	0	0	0	1	8	14	0	2	0	29	4	1	1	1	0	58	32,0
LAS LOMAS	2	962	579	60,2	574	9	2	0	5	0	3	52	6	1	1	132	68	1	1	3	3	92	95	0	3	3	82	4	3	5	5	0	383	39,8
LA CAPRI	9	5 144	3 056	59,4	3 021	34	16	0	31	5	3	245	32	11	12	722	364	2	2	0	16	663	375	2	19	15	398	31	16	7	25	10	2 088	40,6
DISTRITO: SAN JUAN DE DIOS	23	13 651	8 131	59,6	8 026	77	34	11	52	7	7	774	67	9	13	2 135	1 116	3	4	16	42	1 231	1 153	51	55	37	1 018	68	25	21	68	37	5 520	40,4
SAN JUAN DE DIOS	23	13 651	8 131	59,6	8 026	77	34	11	52	7	7	774	67	9	13	2 135	1 116	3	4	16	42	1 231	1 153	51	55	37	1 018	68	25	21	68	37	5 520	40,4
DISTRITO: SAN RAFAEL ARRIBA	22	11 910	7 643	64,2	7 574	54	43	11	71	5	11	705	56	10	15	2 193	1 096	2	1	8	37	1 035	1 159	10	48	22	875	64	19	24	42	27	4 267	35,8
SAN RAFAEL ARRIBA	19	11 603	7 545	65,0	7 478	54	43	11	71	5	11	703	56	9	14	2 142	1 092	2	1	8	37	1 020	1 151	10	46	21	866	62	19	24	41	26	4 058	35,0
CAI VILMA CURLING RIVERA	1	242	74	30,6	74	0	0	0	0	0	0	2	0	0	0	40	3	0	0	0	0	14	5	0	1	1	7	1	0	0	0	0	168	69,4
HLE SAN CAYETANO	1	35	10	28,6	9	0	0	0	0	0	0	0	0	0	0	8	0	0	0	0	0	0	0	0	0	0	1	0	0	0	0	1	25	71,4
HLE C G MANANTIAL DE VIDA SAN RAFAEL	1	30	14	46,7	13	0	0	0	0	0	0	0	0	1	1	3	1	0	0	0	0	1	3	0	1	0	1	1	0	0	1	0	16	53,3
DISTRITO: SAN ANTONIO	16	9 467	6 702	70,8	6 661	27	40	5	53	7	10	762	34	6	5	2 078	1 217	1	1	26	29	616	1 073	2	27	21	555	40	14	12	26	15	2 765	29,2
SAN ANTONIO	16	9 467	6 702	70,8	6 661	27	40	5	53	7	10	762	34	6	5	2 078	1 217	1	1	26	29	616	1 073	2	27	21	555	40	14	12	26	15	2 765	29,2
DISTRITO: FRAILES	7	3 093	2 125	68,7	2 088	7	16	1	12	0	3	205	14	1	9	979	169	1	0	7	11	149	171	0	9	7	288	18	8	3	16	21	968	31,3
FRAILES	4	1 952	1 351	69,2	1 334	5	7	1	6	0	2	138	9	0	6	611	124	1	0	6	11	95	113	0	7	4	170	12	3	3	10	7	601	30,8
BUSTAMANTE O ALCIRA	2	923	616	66,7	601	2	9	0	4	0	1	57	4	1	3	312	32	0	0	1	0	44	40	0	2	2	80	2	5	0	5	10	307	33,3
VIOLETA (RINCÓN MORALES)	1	218	158	72,5	153	0	0	0	2	0	0	10	1	0	0	56	13	0	0	0	0	10	18	0	0	1	38	4	0	0	1	4	60	27,5
DISTRITO: PATARRÁ	13	7 465	4 523	60,6	4 475	33	13	13	32	4	4	411	35	3	13	1 258	611	1	0	16	7	734	677	3	25	23	494	36	11	18	26	22	2 942	39,4
PATARRÁ	6	3 591	2 300	64,0	2 274	16	8	6	18	2	2	223	11	1	6	711	312	0	0	5	5	288	351	1	14	11	248	19	8	8	14	12	1 291	36,0
GUATUSO	7	3 874	2 223	57,4	2 201	17	5	7	14	2	2	188	24	2	7	547	299	1	0	11	2	446	326	2	11	12	246	17	3	10	12	10	1 651	42,6
DISTRITO: SAN CRISTÓBAL	7	3 363	2 492	74,1	2 445	6	7	2	22	2	9	195	15	4	8	1 376	214	2	2	4	3	135	185	4	9	7	193	25	8	8	24	23	871	25,9
SAN CRISTÓBAL SUR	2	923	706	76,5	693	2	4	2	8	1	3	60	5	1	3	369	69	1	1	0	1	27	63	2	2	0	54	10	4	1	8	5	217	23,5
SAN CRISTÓBAL NORTE	2	915	647	70,7	634	3	0	0	4	0	3	49	2	0	1	338	74	0	0	1	1	45	44	0	0	3	60	2	2	2	7	6	268	29,3
CRISTO REY	2	1 058	780	73,7	771	0	3	0	4	0	3	64	3	0	1	509	48	0	1	2	0	36	51	1	3	2	28	7	1	4	3	6	278	26,3
EMPALME ARRIBA GUARIA (PARTE OESTE)	1	467	359	76,9	347	1	0	0	6	1	0	22	5	3	3	160	23	1	0	1	1	27	27	1	4	2	51	6	1	1	6	6	108	23,1
DISTRITO: ROSARIO	9	3 244	2 146	66,2	2 110	27	5	0	20	3	6	185	18	3	6	869	152	2	2	8	6	155	264	4	21	6	320	16	6	6	14	22	1 098	33,8
ROSARIO	3	1 612	1 075	66,7	1 055	9	1	0	11	0	2	82	6	3	3	392	102	2	0	7	2	83	150	3	12	3	170	5	4	3	8	12	537	33,3
GUADARRAMA	1	340	188	55,3	188	3	0	0	3	0	1	13	2	0	0	83	11	0	0	0	3	8	17	0	2	0	40	2	0	0	0	0	152	44,7
LA JOYA	1	173	105	60,7	103	0	0	0	2	0	0	5	2	0	1	54	5	0	0	0	0	11	5	0	1	0	14	3	0	0	0	2	68	39,3
TRINIDAD (PARTE ESTE)	2	739	478	64,7	472	8	3	0	4	0	0	51	3	0	1	179	29	0	0	0	0	38	77	0	2	1	70	3	0	3	3	3	261	35,3

CUADRO 1.11 SAN JOSÉ: JUNTAS, ELECTORADO [1/], PARTICIPACIÓN, VOTOS POR PARTIDO, NULOS, BLANCOS Y ABSTENCIONISMO, PARA PRESIDENCIA Y VICEPRESIDENCIAS DE LA REPÚBLICA, SEGÚN CANTÓN, DISTRITO ADMINISTRATIVO Y DISTRITO ELECTORAL
ELECCIONES 6 DE FEBRERO 2022

CANTÓN, DISTRITO ADMINISTRATIVO Y DISTRITO ELECTORAL	JUNTAS	ELECTORADO [1/]	VOTOS RECIBIDOS																															ABSTENCIONISMO	
			TOTAL GENERAL	% PARTICIPACIÓN	VOTOS VÁLIDOS																											NULOS	BLANCOS	ABSOLUTO	%
					TOTAL	ACCESIBILIDAD SIN EXCLUSIÓN	ACCIÓN CIUDADANA	ALIANZA DEMÓCRATA CRISTIANA	COSTA RICA JUSTA	DE LOS TRABAJADORES	ENCUENTRO NACIONAL	FRENTE AMPLIO	FUERZA NACIONAL	INTEGRACIÓN NACIONAL	JUSTICIA SOCIAL COSTARRICENSE	LIBERACIÓN NACIONAL	LIBERAL PROGRESISTA	MOVIMIENTO LIBERTARIO	MOVIMIENTO SOCIAL DEMÓCRATA COSTARRICENSE	NUESTRO PUEBLO	NUEVA GENERACIÓN	NUEVA REPÚBLICA	PROGRESO SOCIAL DEMOCRÁTICO	PUEBLO UNIDO	REPUBLICANO SOCIAL CRISTIANO	RESTAURACIÓN NACIONAL	UNIDAD SOCIAL CRISTIANA	UNIDOS PODEMOS	UNIÓN COSTARRICENSE DEMOCRÁTICA	UNIÓN LIBERAL				
LLANO BONITO	1	148	117	79,1	114	4	0	0	0	0	1	10	2	0	0	65	3	0	1	1	0	7	4	0	2	0	10	2	2	0	2	1	31	20,9
CHIROGRES	1	232	183	78,9	178	3	1	0	0	3	2	24	3	0	1	96	2	0	1	0	1	8	11	1	2	2	16	1	0	0	1	4	49	21,1
DISTRITO: DAMAS	16	9 385	6 143	65,5	6 079	43	27	13	54	9	7	555	54	11	8	1 587	965	5	1	10	35	921	954	1	29	31	658	51	36	14	36	28	3 242	34,5
FÁTIMA DE DAMAS	5	2 705	1 899	70,2	1 885	14	6	5	16	2	0	188	13	3	3	516	318	1	1	3	12	205	302	0	10	7	235	16	5	4	6	8	806	29,8
SAN LORENZO	11	6 680	4 244	63,5	4 194	29	21	8	38	7	7	367	41	8	5	1 071	647	4	0	7	23	716	652	1	19	24	423	35	31	10	30	20	2 436	36,5
DISTRITO: SAN RAFAEL ABAJO	29	16 758	10 682	63,7	10 593	66	42	28	73	11	7	1 020	88	9	28	2 815	1 695	2	7	16	46	1 502	1 775	15	67	56	1 069	90	25	41	66	23	6 076	36,3
SAN RAFAEL ABAJO	19	11 195	7 002	62,5	6 939	42	27	16	53	7	5	683	46	4	19	1 884	1 097	1	2	12	25	962	1 156	10	46	35	708	59	19	21	46	17	4 193	37,5
VALENCIA	10	5 563	3 680	66,2	3 654	24	15	12	20	4	2	337	42	5	9	931	598	1	5	4	21	540	619	5	21	21	361	31	6	20	20	6	1 883	33,8
DISTRITO: GRAVILIAS	22	13 065	9 044	69,2	8 995	35	66	32	72	2	4	919	65	6	15	2 429	1 419	6	6	24	54	1 018	1 598	3	39	42	1 000	69	57	15	35	14	4 021	30,8
GRAVILIAS	12	7 309	5 014	68,6	4 985	16	42	15	43	1	2	513	39	3	9	1 387	765	2	3	11	35	595	805	0	23	15	575	36	44	6	21	8	2 295	31,4
EL PORVENIR	10	5 756	4 030	70,0	4 010	19	24	17	29	1	2	406	26	3	6	1 042	654	4	3	13	19	423	793	3	16	27	425	33	13	9	14	6	1 726	30,0
DISTRITO: LOS GUIDO	22	13 914	6 553	47,1	6 426	73	13	13	34	11	9	412	52	10	12	1 484	570	4	46	13	15	2 084	684	3	33	57	689	58	31	16	82	45	7 361	52,9
LOS GUIDO	22	13 914	6 553	47,1	6 426	73	13	13	34	11	9	412	52	10	12	1 484	570	4	46	13	15	2 084	684	3	33	57	689	58	31	16	82	45	7 361	52,9
CANTÓN: PURISCAL	**74**	**29 937**	**19 709**	**65,8**	**19 385**	**89**	**126**	**54**	**158**	**14**	**46**	**1 532**	**117**	**20**	**48**	**6 809**	**1 448**	**9**	**19**	**16**	**52**	**1 313**	**3 554**	**13**	**216**	**53**	**3 439**	**119**	**65**	**56**	**201**	**123**	**10 228**	**34,2**
DISTRITO: SANTIAGO	22	10 935	7 254	66,3	7 187	31	58	29	65	2	10	692	51	7	13	2 314	701	4	4	5	24	453	1 356	8	77	15	1 192	39	19	18	47	20	3 681	33,7
SANTIAGO	14	8 415	5 600	66,5	5 549	23	44	24	50	2	6	561	42	7	8	1 738	561	4	4	4	19	363	1 065	6	62	13	885	31	14	13	35	16	2 815	33,5
POZOS	2	937	501	53,5	491	4	1	1	3	0	2	41	2	0	2	184	27	0	0	0	1	25	104	0	2	0	86	2	2	2	7	3	436	46,5
CARIT	2	784	592	75,5	592	3	4	1	4	0	0	38	2	0	0	200	74	0	0	0	1	30	97	1	4	1	128	1	1	2	0	0	192	24,5
BAJO BADILLA	1	74	36	48,6	35	0	0	0	0	0	1	9	0	0	1	8	2	0	0	0	0	3	5	0	0	0	5	1	0	0	0	1	38	51,4
HLE CORAZÓN DE JESÚS	1	38	26	68,4	23	0	0	1	2	0	0	1	1	0	1	9	1	0	0	0	0	2	0	1	1	0	3	0	0	0	3	0	12	31,6
SANTA CECILIA	2	687	499	72,6	497	1	9	2	6	0	1	42	4	0	1	175	36	0	0	1	3	30	85	0	8	1	85	4	2	1	2	0	188	27,4
DISTRITO: MERCEDES SUR	14	4 887	3 142	64,3	3 084	19	22	11	30	5	11	267	11	5	7	1 128	169	1	4	4	6	204	569	2	19	6	540	22	15	7	37	21	1 745	35,7
MERCEDES SUR	1	590	366	62,0	359	2	1	0	6	0	1	29	0	0	0	129	22	0	0	1	0	16	63	1	3	1	78	1	4	1	5	2	224	38,0
MERCEDES NORTE	3	1 504	970	64,5	960	4	6	5	7	1	4	91	6	0	2	345	56	0	1	2	1	93	187	0	9	1	134	1	2	2	5	5	534	35,5
BOCANA	1	104	68	65,4	63	0	0	0	0	1	0	1	0	0	1	31	1	0	1	0	0	1	7	0	0	0	17	2	0	0	1	4	36	34,6
JILGUERAL	1	172	104	60,5	99	2	0	0	3	0	0	8	0	1	1	33	6	0	1	0	0	5	12	0	0	0	22	3	1	1	4	1	68	39,5
TÚFARES	1	84	55	65,5	55	0	0	0	0	1	0	2	3	0	0	31	5	0	0	0	0	4	3	0	0	0	6	0	0	0	0	0	29	34,5
SALITRALES	1	171	102	59,6	100	0	0	0	3	0	1	6	0	1	0	49	2	0	0	0	0	6	8	0	0	0	18	3	3	0	2	0	69	40,4
ALTO LA PALMA	1	302	194	64,2	187	0	0	1	2	0	3	15	1	0	0	74	10	0	0	0	0	11	41	1	1	0	26	1	0	0	6	1	108	35,8
LLANO GRANDE	1	121	56	46,3	56	0	1	0	0	0	1	2	0	0	0	31	1	0	0	0	0	6	1	0	0	0	13	0	0	0	0	0	65	53,7
SANTA MARTA	1	359	246	68,5	242	2	1	0	1	0	0	10	0	1	2	96	8	1	1	0	0	2	54	0	0	2	56	2	2	1	3	1	113	31,5
CERBATANA	3	1 480	981	66,3	963	9	13	5	8	2	1	103	1	2	1	309	58	0	0	1	5	60	193	0	6	2	170	9	3	2	11	7	499	33,7
DISTRITO: BARBACOAS	8	3 939	2 666	67,7	2 622	15	9	2	31	2	12	209	21	1	10	848	193	1	4	3	12	184	489	0	50	13	474	20	11	8	23	21	1 273	32,3
BARBACOAS (SAN ISIDRO)	3	1 401	978	69,8	958	7	1	1	18	0	8	84	6	1	3	265	83	0	0	0	3	61	177	0	15	6	203	12	3	1	12	8	423	30,2
PIEDADES	2	904	614	67,9	599	2	2	0	5	1	3	54	5	0	2	183	39	1	1	2	7	28	118	0	10	4	122	3	3	4	7	8	290	32,1
SAN JUAN	2	1 216	805	66,2	798	4	6	0	7	1	1	63	9	0	4	295	57	0	2	1	2	80	140	0	19	1	94	5	5	2	4	3	411	33,8
CORTEZAL	1	418	269	64,4	267	2	0	1	1	0	0	8	1	0	1	105	14	0	1	0	0	15	54	0	6	2	55	0	0	1	0	2	149	35,6
DISTRITO: GRIFO ALTO	3	1 044	756	72,4	744	1	1	3	8	0	0	47	7	1	2	296	44	1	0	1	1	30	93	0	6	2	192	4	2	2	5	7	288	27,6
GRIFO ALTO	2	896	643	71,8	632	1	1	3	8	0	0	39	7	1	2	240	41	1	0	1	1	26	84	0	6	2	161	3	2	2	4	7	253	28,2
GRIFO BAJO	1	148	113	76,4	112	0	0	0	0	0	0	8	0	0	0	56	3	0	0	0	0	4	9	0	0	0	31	1	0	0	1	0	35	23,6
DISTRITO: SAN RAFAEL	3	1 388	938	67,6	914	0	3	0	0	1	3	40	5	1	2	399	50	0	1	1	4	26	125	0	11	1	227	10	4	0	12	12	450	32,4
SAN RAFAEL ARRIBA	2	1 035	706	68,2	687	0	3	0	0	1	3	37	5	1	0	300	44	0	1	1	1	22	101	0	11	1	145	8	2	0	10	9	329	31,8
FLORALIA	1	353	232	65,7	227	0	0	0	0	0	0	3	0	0	2	99	6	0	0	0	3	4	24	0	0	0	82	2	2	0	2	3	121	34,3
DISTRITO: CANDELARITA	4	1 491	1 022	68,5	996	3	10	1	5	0	2	25	6	0	3	463	29	1	3	0	0	48	281	0	3	2	100	4	5	2	17	9	469	31,5
CANDELARITA	2	786	509	64,8	496	3	5	1	4	0	1	4	3	0	3	258	19	1	1	0	0	31	102	0	1	1	52	1	3	2	8	5	277	35,2
PEDERNAL O SAN PEDRO	2	705	513	72,8	500	0	5	0	1	0	1	21	3	0	0	205	10	0	2	0	0	17	179	0	2	1	48	3	2	0	9	4	192	27,2
DISTRITO: DESAMPARADITOS	2	621	457	73,6	449	0	2	0	3	1	5	37	2	0	0	165	31	0	0	0	0	20	82	0	1	2	95	1	2	0	3	5	164	26,4
DESAMPARADITOS	2	621	457	73,6	449	0	2	0	3	1	5	37	2	0	0	165	31	0	0	0	0	20	82	0	1	2	95	1	2	0	3	5	164	26,4
DISTRITO: SAN ANTONIO	7	3 401	2 173	63,9	2 145	17	12	5	14	2	0	183	9	3	6	678	210	0	3	1	3	216	413	1	19	9	317	12	1	11	15	13	1 228	36,1
SAN ANTONIO	6	3 153	2 015	63,9	1 989	16	12	5	12	2	0	170	8	3	5	617	196	0	3	1	3	204	391	1	19	7	292	10	1	11	13	13	1 138	36,1
CHARCÓN (RÍO VIEJO)	1	248	158	63,7	156	1	0	0	2	0	0	13	1	0	1	61	14	0	0	0	0	12	22	0	0	2	25	2	0	0	2	0	90	36,3
DISTRITO: CHIRES	11	2 231	1 301	58,3	1 244	3	9	3	2	1	3	32	5	2	5	518	21	1	0	1	2	132	146	2	30	3	302	7	6	8	42	15	930	41,7
GUARUMAL	1	192	106	55,2	103	0	0	0	1	0	0	1	0	0	1	60	0	0	0	0	0	0	7	0	1	0	26	1	1	4	1	2	86	44,8
ZAPATÓN (SAN CARLOS)	1	359	209	58,2	179	1	0	2	0	0	1	0	0	0	0	54	0	0	0	0	0	24	6	0	16	2	68	2	2	1	24	6	150	41,8

CUADRO 1.11 SAN JOSÉ: JUNTAS, ELECTORADO [1/], PARTICIPACIÓN, VOTOS POR PARTIDO, NULOS, BLANCOS Y ABSTENCIONISMO, PARA PRESIDENCIA Y VICEPRESIDENCIAS DE LA REPÚBLICA, SEGÚN CANTÓN, DISTRITO ADMINISTRATIVO Y DISTRITO ELECTORAL
ELECCIONES 6 DE FEBRERO 2022

CANTÓN, DISTRITO ADMINISTRATIVO Y DISTRITO ELECTORAL	JUNTAS	ELECTORADO [1/]	VOTOS RECIBIDOS																													ABSTENCIONISMO	
			TOTAL GENERAL	% PARTICIPACIÓN	VOTOS VÁLIDOS																												
					TOTAL	ACCESIBILIDAD SIN EXCLUSIÓN	ACCIÓN CIUDADANA	ALIANZA DEMÓCRATA CRISTIANA	COSTA RICA JUSTA	DE LOS TRABAJADORES	ENCUENTRO NACIONAL	FRENTE AMPLIO	FUERZA NACIONAL	INTEGRACIÓN NACIONAL	JUSTICIA SOCIAL COSTARRICENSE	LIBERACIÓN NACIONAL	LIBERAL PROGRESISTA	MOVIMIENTO LIBERTARIO	MOVIMIENTO SOCIAL DEMÓCRATA COSTARRICENSE	NUESTRO PUEBLO	NUEVA GENERACIÓN	NUEVA REPÚBLICA	PROGRESO SOCIAL DEMOCRÁTICO	PUEBLO UNIDO	REPUBLICANO SOCIAL CRISTIANO	RESTAURACIÓN NACIONAL	UNIDAD SOCIAL CRISTIANA	UNIDOS PODEMOS	UNIÓN COSTARRICENSE DEMOCRÁTICA	UNIÓN LIBERAL	NULOS	BLANCOS	ABSOLUTO	%
GAMALOTILLO	1	284	172	60,6	166	0	2	0	1	0	0	6	0	1	1	73	4	0	0	0	0	11	28	0	1	1	36	0	1	0	4	2	112	39,4
LOS ÁNGELES	1	131	83	63,4	79	0	1	0	0	0	0	3	0	0	0	32	1	0	0	0	0	9	7	0	1	0	24	0	0	1	3	1	48	36,6
LA GLORIA	2	667	398	59,7	390	1	3	1	0	0	1	11	4	1	1	155	12	1	0	1	2	61	50	1	3	0	77	1	1	2	6	2	269	40,3
MASTATAL	1	113	66	58,4	64	0	0	0	0	0	0	4	0	0	0	36	0	0	0	0	0	6	8	1	0	0	6	2	1	0	1	1	47	41,6
SAN MARTÍN	1	92	49	53,3	48	0	0	0	0	1	0	2	1	0	1	14	1	0	0	0	0	3	10	0	0	0	15	0	0	0	1	0	43	46,7
SAN MIGUEL	1	147	85	57,8	83	0	1	0	0	0	1	0	0	0	1	27	1	0	0	0	0	6	21	0	7	0	17	1	0	0	1	1	62	42,2
VISTA DE MAR NORTE	1	205	107	52,2	106	1	2	0	0	0	0	5	0	0	0	56	2	0	0	0	0	5	8	0	1	0	26	0	0	0	1	0	98	47,8
BAJO REY	1	41	26	63,4	26	0	0	0	0	0	0	0	0	0	0	11	0	0	0	0	0	7	1	0	0	0	7	0	0	0	0	0	15	36,6
CANTON: TARRAZÚ	**28**	**12 707**	**8 086**	**63,6**	**7 967**	**43**	**45**	**16**	**36**	**5**	**16**	**1 070**	**58**	**7**	**42**	**2 374**	**722**	**3**	**8**	**14**	**37**	**600**	**1 253**	**13**	**58**	**15**	**1 392**	**80**	**35**	**25**	**60**	**59**	**4 621**	**36,4**
DISTRITO: SAN MARCOS	15	8 122	5 259	64,8	5 186	30	32	13	27	4	5	784	37	3	26	1 517	517	2	6	8	21	369	754	9	35	6	889	48	26	18	41	32	2 863	35,2
SAN MARCOS	9	5 155	3 403	66,0	3 367	20	20	8	20	4	1	523	20	2	19	949	354	1	3	2	17	245	472	5	22	4	610	25	9	12	22	14	1 752	34,0
SAN PEDRO	1	474	319	67,3	312	3	8	1	1	0	0	50	5	0	1	75	27	0	1	1	3	13	33	0	3	0	79	4	1	3	4	3	155	32,7
GUADALUPE	2	1 191	762	64,0	748	2	1	0	4	0	2	111	6	1	3	231	75	0	1	3	1	49	153	0	5	1	82	4	10	3	9	5	429	36,0
RODEO NORTE	2	1 248	746	59,8	730	5	2	3	2	0	2	100	6	0	3	245	61	1	1	2	0	62	93	4	4	1	113	14	6	0	6	10	502	40,2
HLE LOS SANTOS	1	54	29	53,7	29	0	1	1	0	0	0	0	0	0	0	17	0	0	0	0	0	0	3	0	1	0	5	1	0	0	0	0	25	46,3
DISTRITO: SAN LORENZO	10	3 111	1 919	61,7	1 892	9	9	3	7	1	5	174	11	1	10	625	163	1	2	3	12	141	292	2	16	3	372	20	6	4	11	16	1 192	38,3
SAN MARTÍN	1	124	78	62,9	75	0	1	1	0	0	0	3	2	0	1	27	5	0	0	0	0	4	11	0	0	1	19	0	0	0	1	2	46	37,1
SAN LORENZO	4	2 339	1 414	60,5	1 394	9	6	1	7	1	3	149	9	1	7	433	131	0	1	3	10	97	216	2	13	2	271	14	5	3	7	13	925	39,5
ESQUIPULAS	1	24	14	58,3	14	0	1	0	0	0	0	0	0	0	0	0	2	0	0	0	0	6	1	0	0	0	3	1	0	0	0	0	10	41,7
SAN MIGUEL O SALADO	1	128	83	64,8	82	0	0	0	0	0	0	7	0	0	1	21	9	0	0	0	0	12	14	0	1	0	11	5	1	0	0	1	45	35,2
ZAPOTAL	1	195	135	69,2	132	0	0	1	0	0	0	5	0	0	0	84	6	0	0	0	0	5	13	0	1	0	16	0	0	1	3	0	60	30,8
NÁPOLES	1	255	164	64,3	164	0	0	0	0	0	2	10	0	0	0	56	10	1	1	0	2	6	37	0	1	0	38	0	0	0	0	0	91	35,7
QUEBRADA ARROYO	1	46	31	67,4	31	0	1	0	0	0	0	0	0	0	1	4	0	0	0	0	0	11	0	0	0	0	14	0	0	0	0	0	15	32,6
DISTRITO: SAN CARLOS	3	1 474	908	61,6	889	4	4	0	2	0	6	112	10	3	6	232	42	0	0	3	4	90	207	2	7	6	131	12	3	3	8	11	566	38,4
SAN CARLOS	2	911	565	62,0	553	2	2	0	1	0	6	84	8	2	4	145	36	0	0	3	1	43	118	1	6	3	79	5	2	2	4	8	346	38,0
SAN JERÓNIMO	1	563	343	60,9	336	2	2	0	1	0	0	28	2	1	2	87	6	0	0	0	3	47	89	1	1	3	52	7	1	1	4	3	220	39,1
CANTÓN: ASERRÍ	**85**	**44 906**	**27 925**	**62,2**	**27 622**	**212**	**179**	**36**	**210**	**26**	**44**	**2 817**	**284**	**30**	**64**	**8 762**	**3 062**	**14**	**15**	**76**	**137**	**3 219**	**3 980**	**87**	**251**	**124**	**3 571**	**262**	**91**	**69**	**183**	**120**	**16 981**	**37,8**
DISTRITO: ASERRÍ	43	25 101	15 588	62,1	15 446	109	94	20	112	20	20	1 580	144	15	32	4 427	2 065	9	8	46	79	1 973	2 263	74	126	69	1 950	122	49	40	94	48	9 513	37,9
ASERRÍ	32	19 149	11 942	62,4	11 827	74	76	15	92	13	15	1 233	111	6	19	3 528	1 668	8	5	39	60	1 361	1 784	15	91	52	1 402	94	37	29	74	41	7 207	37,6
POÁS	10	5 929	3 631	61,2	3 604	35	18	5	20	7	5	346	33	9	13	898	397	1	3	7	19	612	479	59	35	16	538	26	12	11	20	7	2 298	38,8
HLE SAN FRANCISCO DE ASÍS	1	23	15	65,2	15	0	0	0	0	0	0	1	0	0	0	1	0	0	0	0	0	0	0	0	0	1	10	2	0	0	0	0	8	34,8
DISTRITO: TARBACA	5	1 874	1 193	63,7	1 174	15	7	0	7	0	4	100	20	1	6	426	106	0	0	3	8	99	142	0	23	9	177	12	6	3	10	9	681	36,3
TARBACA O PRAGA	3	1 400	887	63,4	877	13	6	0	6	0	2	79	19	1	4	291	97	0	0	2	7	73	104	0	12	5	136	11	6	3	6	4	513	36,6
EL TIGRE	1	189	124	65,6	120	0	0	0	0	0	1	12	1	0	0	63	4	0	0	1	0	17	6	0	2	2	11	0	0	0	1	3	65	34,4
CEDRAL	1	285	182	63,9	177	2	1	0	1	0	1	9	0	0	2	72	5	0	0	0	1	9	32	0	9	2	30	1	0	0	3	2	103	36,1
DISTRITO: VUELTA DE JORCO	11	5 314	3 390	63,8	3 346	23	33	8	29	1	7	289	38	1	8	1 257	251	2	1	7	3	293	539	5	46	7	429	56	9	4	22	22	1 924	36,2
JOCOTAL ABAJO	1	218	140	64,2	136	2	2	0	0	0	0	8	3	1	1	56	7	0	0	0	0	21	12	0	0	1	22	0	0	0	1	3	78	35,8
VUELTA DE JORCO	6	3 561	2 313	65,0	2 291	16	17	4	22	1	6	233	24	0	5	754	211	2	1	3	0	183	418	1	34	4	294	49	6	3	15	7	1 248	35,0
MONTE REDONDO	2	715	441	61,7	435	4	7	3	4	0	1	27	5	0	1	158	15	0	0	1	3	41	75	4	2	2	78	2	2	0	0	6	274	38,3
LEGUA DE LOS NARANJOS	1	301	185	61,5	179	1	4	1	2	0	0	8	2	0	1	114	5	0	0	2	0	5	9	0	4	0	18	2	1	0	4	2	116	38,5
URUCA	1	519	311	59,9	305	0	3	0	1	0	0	13	4	0	0	175	13	0	0	1	0	43	25	0	6	0	17	3	0	1	2	4	208	40,1
DISTRITO: SAN GABRIEL	8	4 214	2 725	64,7	2 696	16	12	2	17	1	6	350	30	3	6	987	188	0	3	6	23	237	428	3	20	9	314	24	7	4	17	12	1 489	35,3
SAN GABRIEL	6	3 347	2 242	67,0	2 220	13	11	2	15	1	5	298	23	2	4	793	159	0	1	4	22	182	378	2	18	7	248	22	6	4	15	7	1 105	33,0
LIMONAL	1	309	151	48,9	149	1	1	0	2	0	0	9	1	0	0	53	9	0	1	1	0	25	13	1	1	1	30	0	0	0	2	0	158	51,1
TRANQUERILLAS	1	558	332	59,5	327	2	0	0	0	0	1	43	6	1	2	141	20	0	1	1	1	30	37	0	1	1	36	2	1	0	0	5	226	40,5
DISTRITO: LEGUA	4	1 010	643	63,7	631	2	14	2	8	1	3	71	6	1	2	258	19	0	0	1	0	40	83	1	4	4	99	9	2	1	7	5	367	36,3
LEGUA	1	604	367	60,8	365	2	12	2	6	0	0	52	5	0	1	144	14	0	0	1	0	15	34	1	3	1	66	4	2	0	1	1	237	39,2
BAJO DE PARRITA	1	93	61	65,6	60	0	0	0	1	0	1	7	1	0	1	19	2	0	0	0	0	8	12	0	0	3	3	2	0	0	0	1	32	34,4
ALTO AGUACATE	1	105	78	74,3	74	0	1	0	0	1	0	0	0	1	0	40	1	0	0	0	0	4	16	0	0	0	8	1	0	1	3	1	27	25,7
LAGUNA (BAJO BIJAGUAL)	1	208	137	65,9	132	0	1	0	1	0	2	12	0	0	0	55	2	0	0	0	0	13	21	0	1	0	22	2	0	0	3	2	71	34,1
DISTRITO: MONTERREY	2	717	426	59,4	414	1	1	0	3	0	1	30	5	0	1	226	13	0	0	1	1	35	37	0	2	1	50	1	2	3	5	7	291	40,6
MONTERREY	1	586	349	59,6	337	1	0	0	3	0	0	21	4	0	1	188	11	0	0	1	1	28	31	0	2	1	40	1	1	2	5	7	237	40,4
OJO DE AGUA (PARTE NOROESTE)	1	131	77	58,8	77	0	1	0	0	0	1	9	1	0	0	38	2	0	0	0	0	7	6	0	0	0	10	0	1	1	0	0	54	41,2

CUADRO 1.11 SAN JOSÉ: JUNTAS, ELECTORADO [1/], PARTICIPACIÓN, VOTOS POR PARTIDO, NULOS, BLANCOS Y ABSTENCIONISMO, PARA PRESIDENCIA Y VICEPRESIDENCIAS DE LA REPÚBLICA, SEGÚN CANTÓN, DISTRITO ADMINISTRATIVO Y DISTRITO ELECTORAL
ELECCIONES 6 DE FEBRERO 2022

CANTÓN, DISTRITO ADMINISTRATIVO Y DISTRITO ELECTORAL	JUNTAS	ELECTORADO [1/]	VOTOS RECIBIDOS																														ABSTENCIONISMO	
			TOTAL GENERAL	% PARTICIPACIÓN	VOTOS VÁLIDOS																										NULOS	BLANCOS	ABSOLUTO	%
					TOTAL	ACCESIBILIDAD SIN EXCLUSIÓN	ACCIÓN CIUDADANA	ALIANZA DEMÓCRATA CRISTIANA	COSTA RICA JUSTA	DE LOS TRABAJADORES	ENCUENTRO NACIONAL	FRENTE AMPLIO	FUERZA NACIONAL	INTEGRACIÓN NACIONAL	JUSTICIA SOCIAL COSTARRICENSE	LIBERACIÓN NACIONAL	LIBERAL PROGRESISTA	MOVIMIENTO LIBERTARIO	MOVIMIENTO SOCIAL DEMÓCRATA COSTARRICENSE	NUESTRO PUEBLO	NUEVA GENERACIÓN	NUEVA REPÚBLICA	PROGRESO SOCIAL DEMOCRÁTICO	PUEBLO UNIDO	REPUBLICANO SOCIAL CRISTIANO	RESTAURACIÓN NACIONAL	UNIDAD SOCIAL CRISTIANA	UNIDOS PODEMOS	UNIÓN COSTARRICENSE DEMOCRÁTICA	UNIÓN LIBERAL				
DISTRITO: SALITRILLOS	12	6 676	3 960	59,3	3 915	46	18	4	34	3	3	397	41	9	9	1 181	420	3	3	12	23	542	488	4	30	25	552	38	16	14	28	17	2 716	40,7
SALITRILLOS	8	4 409	2 655	60,2	2 626	27	17	3	25	2	2	270	21	5	7	835	281	1	3	8	15	320	316	4	19	13	392	22	11	7	18	11	1 754	39,8
SANTA TERESITA	4	2 267	1 305	57,6	1 289	19	1	1	9	1	1	127	20	4	2	346	139	2	0	4	8	222	172	0	11	12	160	16	5	7	10	6	962	42,4
CANTÓN: MORA	**49**	**23 192**	**15 267**	**65,8**	**15 083**	**103**	**82**	**27**	**119**	**13**	**23**	**1 235**	**76**	**19**	**29**	**4 331**	**2 416**	**8**	**11**	**25**	**75**	**1 476**	**2 839**	**9**	**87**	**44**	**1 833**	**109**	**40**	**54**	**109**	**75**	**7 925**	**34,2**
DISTRITO: COLÓN	24	13 282	9 065	68,3	8 984	62	51	22	64	7	14	776	41	10	14	2 547	1 813	6	3	18	55	720	1 758	6	49	22	817	65	17	27	43	38	4 217	31,7
COLÓN	15	8 704	5 984	68,8	5 932	35	33	17	43	5	6	504	20	8	9	1 665	1 179	5	1	10	39	489	1 189	2	26	13	563	48	7	16	30	22	2 720	31,3
RODEO	1	356	253	71,1	252	4	4	0	0	0	0	23	1	0	0	92	44	0	0	1	2	13	35	0	1	2	29	0	1	0	0	1	103	28,9
BRASIL	4	2 263	1 613	71,3	1 600	14	11	2	6	0	5	153	10	0	2	463	385	1	2	4	8	92	288	3	11	4	114	10	5	7	5	8	650	28,7
SAN BOSCO	3	1 630	1 015	62,3	1 004	9	3	3	13	2	0	86	8	1	2	242	182	0	0	3	5	109	220	1	7	3	91	7	3	4	7	4	615	37,7
SAN RAFAEL (CEDRAL)	1	329	200	60,8	196	0	0	0	2	0	3	10	2	1	1	85	23	0	0	0	1	17	26	0	4	0	20	0	1	0	1	3	129	39,2
DISTRITO: GUAYABO	7	3 443	2 160	62,7	2 126	19	13	3	14	1	3	180	16	6	3	570	227	0	3	3	6	287	407	1	16	8	306	21	6	7	23	11	1 283	37,3
GUAYABO	4	1 999	1 249	62,5	1 226	11	7	2	5	1	3	100	12	3	2	304	134	0	1	1	5	188	238	1	8	8	174	11	3	4	14	9	750	37,5
CORROGRES (LA FILA EL CARMEN)	3	1 444	911	63,1	900	8	6	1	9	0	0	80	4	3	1	266	93	0	2	2	1	99	169	0	8	0	132	10	3	3	9	2	533	36,9
DISTRITO: TABARCIA	10	3 648	2 257	61,9	2 226	9	9	1	24	4	4	167	12	2	7	632	257	1	3	3	12	269	382	1	12	10	367	9	15	14	19	12	1 391	38,1
TABARCIA	3	1 489	877	58,9	866	0	3	0	9	4	2	53	6	1	3	228	112	1	0	1	5	113	163	0	1	4	142	5	4	6	8	3	612	41,1
PIEDRAS BLANCAS	1	607	381	62,8	378	2	1	0	4	0	0	51	1	0	0	99	38	0	0	0	1	19	63	1	2	2	86	1	5	2	3	0	226	37,2
MORADO	2	716	476	66,5	466	4	3	0	4	0	1	31	2	0	3	114	57	0	2	1	2	96	69	0	5	1	69	2	0	0	6	4	240	33,5
CORRALAR	1	362	229	63,3	225	3	2	0	1	0	0	10	2	1	0	70	30	0	0	1	3	15	39	0	4	2	35	0	2	5	1	3	133	36,7
BAJO DE LOAIZA (SAN LORENZO)	1	239	138	57,7	135	0	0	1	1	0	1	10	1	0	1	50	12	0	0	0	1	12	18	0	0	0	21	1	4	1	1	2	101	42,3
BAJO DE BUSTAMANTE O ÁNGELES	1	157	101	64,3	101	0	0	0	0	0	0	9	0	0	0	48	8	0	1	0	0	8	18	0	0	0	9	0	0	0	0	0	56	35,7
BAJO DE JORCO (PARTE OESTE)	1	78	55	70,5	55	0	0	0	5	0	0	3	0	0	0	23	0	0	0	0	0	6	12	0	0	1	5	0	0	0	0	0	23	29,5
DISTRITO: PIEDRAS NEGRAS	1	277	183	66,1	182	0	0	0	1	0	0	9	0	0	0	72	17	0	0	0	0	17	35	0	1	0	29	0	1	0	0	1	94	33,9
PIEDRAS NEGRAS	1	277	183	66,1	182	0	0	0	1	0	0	9	0	0	0	72	17	0	0	0	0	17	35	0	1	0	29	0	1	0	0	1	94	33,9
DISTRITO: PICAGRES	3	580	414	71,4	410	1	2	0	4	0	1	19	1	0	0	175	25	1	0	1	0	31	66	1	2	0	78	1	0	1	1	3	166	28,6
PICAGRES	1	208	136	65,4	135	0	1	0	3	0	0	7	0	0	0	77	4	1	0	0	0	5	20	0	0	0	17	0	0	0	0	1	72	34,6
LLANO GRANDE	1	325	249	76,6	246	1	1	0	0	0	0	12	1	0	0	92	20	0	0	0	0	23	37	1	1	0	56	1	0	0	1	2	76	23,4
SAN ISIDRO DE CHUCAS (BALSILLA)	1	47	29	61,7	29	0	0	0	1	0	1	0	0	0	0	6	1	0	0	1	0	3	9	0	1	0	5	0	0	1	0	0	18	38,3
DISTRITO: JARIS	2	925	572	61,8	560	3	4	1	11	1	0	40	6	0	2	168	42	0	1	0	2	51	101	0	5	4	106	8	1	3	10	2	353	38,2
JARIS	2	925	572	61,8	560	3	4	1	11	1	0	40	6	0	2	168	42	0	1	0	2	51	101	0	5	4	106	8	1	3	10	2	353	38,2
DISTRITO: QUITIRRISÍ	2	1 037	616	59,4	595	9	3	0	1	0	1	44	0	1	3	167	35	0	1	0	0	101	90	0	2	0	130	5	0	2	13	8	421	40,6
QUITIRRISÍ	2	1 037	616	59,4	595	9	3	0	1	0	1	44	0	1	3	167	35	0	1	0	0	101	90	0	2	0	130	5	0	2	13	8	421	40,6
CANTÓN: GOICOECHEA	**155**	**92 061**	**57 625**	**62,6**	**57 142**	**327**	**492**	**156**	**520**	**54**	**70**	**6 398**	**382**	**61**	**82**	**14 231**	**9 338**	**24**	**29**	**110**	**392**	**7 967**	**8 656**	**52**	**296**	**283**	**6 296**	**597**	**132**	**197**	**311**	**172**	**34 436**	**37,4**
DISTRITO: GUADALUPE	34	20 315	12 995	64,0	12 898	42	136	26	140	10	11	1 600	76	9	21	3 534	2 119	7	6	36	108	1 290	1 965	7	66	59	1 473	94	25	38	61	36	7 320	36,0
GUADALUPE	33	20 147	12 932	64,2	12 836	41	136	26	140	10	11	1 597	76	9	19	3 509	2 117	7	4	36	108	1 283	1 961	6	65	59	1 460	94	24	38	61	35	7 215	35,8
HLE CARLOS MARÍA ULLOA	1	168	63	37,5	62	1	0	0	0	0	0	3	0	0	2	25	2	0	2	0	0	7	4	1	1	0	13	0	1	0	0	1	105	62,5
DISTRITO: SAN FRANCISCO	4	1 999	1 367	68,4	1 357	4	12	6	24	2	3	133	9	2	0	369	216	0	1	0	6	141	206	1	7	10	179	22	4	0	7	3	632	31,6
SAN FRANCISCO	4	1 999	1 367	68,4	1 357	4	12	6	24	2	3	133	9	2	0	369	216	0	1	0	6	141	206	1	7	10	179	22	4	0	7	3	632	31,6
DISTRITO: CALLE BLANCOS	20	11 671	7 656	65,6	7 603	40	64	21	60	8	6	903	48	7	7	1 976	1 395	2	1	17	58	694	1 286	1	28	36	811	90	19	25	36	17	4 015	34,4
CALLE BLANCOS Y SAN GABRIEL	19	11 660	7 650	65,6	7 597	40	64	21	60	8	6	902	48	7	7	1 974	1 395	2	1	17	58	694	1 285	1	28	36	809	90	19	25	36	17	4 010	34,4
HLE CORTEZA AMARILLA-EMMANUEL	1	11	6	54,5	6	0	0	0	0	0	0	1	0	0	0	2	0	0	0	0	0	0	1	0	0	0	2	0	0	0	0	0	5	45,5
DISTRITO: MATA DE PLÁTANO	23	13 723	9 273	67,6	9 204	30	94	21	98	10	10	1 136	49	7	10	2 333	1 739	2	2	21	56	961	1 505	6	53	36	862	97	24	42	47	22	4 450	32,4
MATA DE PLÁTANO O CARMEN	23	13 723	9 273	67,6	9 204	30	94	21	98	10	10	1 136	49	7	10	2 333	1 739	2	2	21	56	961	1 505	6	53	36	862	97	24	42	47	22	4 450	32,4
DISTRITO: IPÍS	40	23 938	15 213	63,6	15 074	114	93	51	121	15	13	1 581	120	19	24	3 586	2 330	9	12	16	98	2 589	2 203	19	83	65	1 648	185	34	46	88	51	8 725	36,4
IPÍS ABAJO	10	5 709	3 691	64,7	3 658	18	26	10	24	7	2	499	27	1	6	899	670	2	7	5	26	475	515	4	19	12	342	44	9	9	21	12	2 018	35,3
LOS ÁNGELES	11	6 619	4 365	65,9	4 327	27	25	12	29	5	7	465	41	5	4	1 052	638	3	2	4	37	674	659	9	22	20	504	53	10	20	25	13	2 254	34,1
FACIO Y LA MORA	19	11 610	7 157	61,6	7 089	69	42	29	68	3	4	617	52	13	14	1 635	1 022	4	3	7	35	1 440	1 029	6	42	33	802	88	15	17	42	26	4 453	38,4
DISTRITO: RANCHO REDONDO	7	3 476	2 023	58,2	2 000	11	9	3	14	0	7	148	17	2	8	551	275	0	2	4	7	298	342	2	13	8	229	31	7	12	13	10	1 453	41,8
RANCHO REDONDO	2	872	556	63,8	550	2	6	0	6	0	5	32	12	0	0	175	74	0	0	2	3	49	92	2	3	1	71	10	1	4	3	3	316	36,2
VISTA DE MAR	5	2 604	1 467	56,3	1 450	9	3	3	8	0	2	116	5	2	8	376	201	0	2	2	4	249	250	0	10	7	158	21	6	8	10	7	1 137	43,7
DISTRITO: PURRAL	27	16 939	9 098	53,7	9 006	86	84	28	63	9	20	897	63	15	12	1 882	1 264	4	5	16	59	1 994	1 149	16	46	69	1 094	78	19	34	59	33	7 841	46,3
PURRAL	17	10 547	6 056	57,4	6 001	50	48	18	53	4	15	664	39	9	9	1 340	923	3	4	12	48	1 018	882	14	30	47	686	52	12	21	37	18	4 491	42,6
CUADROS	10	6 392	3 042	47,6	3 005	36	36	10	10	5	5	233	24	6	3	542	341	1	1	4	11	976	267	2	16	22	408	26	7	13	22	15	3 350	52,4

CUADRO 1.11 SAN JOSÉ: JUNTAS, ELECTORADO [1/], PARTICIPACIÓN, VOTOS POR PARTIDO, NULOS, BLANCOS Y ABSTENCIONISMO, PARA PRESIDENCIA Y VICEPRESIDENCIAS DE LA REPÚBLICA, SEGÚN CANTÓN, DISTRITO ADMINISTRATIVO Y DISTRITO ELECTORAL
ELECCIONES 6 DE FEBRERO 2022

CANTÓN, DISTRITO ADMINISTRATIVO Y DISTRITO ELECTORAL	JUNTAS	ELECTORADO [1/]	VOTOS RECIBIDOS																														ABSTENCIONISMO	
			TOTAL GENERAL	% PARTICIPACIÓN	VOTOS VÁLIDOS																												ABSOLUTO	%
					TOTAL	ACCESIBILIDAD SIN EXCLUSIÓN	ACCIÓN CIUDADANA	ALIANZA DEMÓCRATA CRISTIANA	COSTA RICA JUSTA	DE LOS TRABAJADORES	ENCUENTRO NACIONAL	FRENTE AMPLIO	FUERZA NACIONAL	INTEGRACIÓN NACIONAL	JUSTICIA SOCIAL COSTARRICENSE	LIBERACIÓN NACIONAL	LIBERAL PROGRESISTA	MOVIMIENTO LIBERTARIO	MOVIMIENTO SOCIAL DEMÓCRATA COSTARRICENSE	NUESTRO PUEBLO	NUEVA GENERACIÓN	NUEVA REPÚBLICA	PROGRESO SOCIAL DEMOCRÁTICO	PUEBLO UNIDO	REPUBLICANO SOCIAL CRISTIANO	RESTAURACIÓN NACIONAL	UNIDAD SOCIAL CRISTIANA	UNIDOS PODEMOS	UNIÓN COSTARRICENSE DEMOCRÁTICA	UNIÓN LIBERAL	NULOS	BLANCOS		
CANTÓN: SANTA ANA	**67**	**39 066**	**26 565**	**68,0**	**26 368**	**101**	**159**	**50**	**195**	**25**	**28**	**1 717**	**132**	**17**	**32**	**8 230**	**6 713**	**17**	**11**	**27**	**98**	**1 794**	**3 842**	**14**	**95**	**58**	**2 754**	**156**	**42**	**61**	**131**	**66**	**12 501**	**32,0**
DISTRITO: SANTA ANA	16	9 488	6 670	70,3	6 631	27	42	13	37	8	9	510	31	1	7	2 099	1 633	3	3	3	20	392	978	2	26	17	717	30	11	12	29	10	2 818	29,7
SANTA ANA	13	7 653	5 369	70,2	5 338	16	28	11	29	5	6	392	22	0	6	1 711	1 344	1	2	2	18	307	776	2	17	16	586	22	10	9	22	9	2 284	29,8
SAN RAFAEL	3	1 835	1 301	70,9	1 293	11	14	2	8	3	3	118	9	1	1	388	289	2	1	1	2	85	202	0	9	1	131	8	1	3	7	1	534	29,1
DISTRITO: SALITRAL	6	3 237	1 919	59,3	1 904	4	20	2	19	3	4	95	8	1	4	709	307	2	2	4	0	150	279	2	7	7	255	13	4	3	11	4	1 318	40,7
SALITRAL	5	2 834	1 720	60,7	1 708	3	15	2	14	3	2	88	8	1	3	630	291	1	2	2	0	139	255	2	7	7	214	12	4	3	9	3	1 114	39,3
MATINILLA	1	403	199	49,4	196	1	5	0	5	0	2	7	0	0	1	79	16	1	0	2	0	11	24	0	0	0	41	1	0	0	2	1	204	50,6
DISTRITO: POZOS	21	12 337	8 522	69,1	8 457	37	48	16	60	9	4	479	47	2	10	2 571	2 607	9	2	10	37	540	1 087	2	28	16	747	58	13	18	43	22	3 815	30,9
POZOS	15	9 390	6 509	69,3	6 470	20	41	10	48	8	4	359	23	1	5	2 016	2 114	8	2	6	24	339	807	0	18	6	547	40	10	14	28	11	2 881	30,7
HONDURAS	3	1 346	911	67,7	901	3	3	4	3	1	0	62	9	1	4	290	198	0	0	2	9	64	128	0	5	5	104	2	1	3	6	4	435	32,3
LAGOS DE LINDORA	3	1 601	1 102	68,8	1 086	14	4	2	9	0	0	58	15	0	1	265	295	1	0	2	4	137	152	2	5	5	96	16	2	1	9	7	499	31,2
DISTRITO: URUCA	11	6 508	4 366	67,1	4 330	16	23	11	26	3	8	295	22	1	7	1 326	1 099	1	2	2	9	331	633	6	17	9	434	29	3	17	27	9	2 142	32,9
RÍO ORO	9	5 701	3 894	68,3	3 868	11	21	9	17	3	8	277	16	0	7	1 231	990	1	2	2	9	273	548	4	14	7	379	22	2	15	20	6	1 807	31,7
LA MINA	2	807	472	58,5	462	5	2	2	9	0	0	18	6	1	0	95	109	0	0	0	0	58	85	2	3	2	55	7	1	2	7	3	335	41,5
DISTRITO: PIEDADES	10	5 665	3 842	67,8	3 816	13	21	5	45	2	2	247	19	11	4	1 171	812	0	2	5	22	296	660	2	13	8	422	15	9	10	11	15	1 823	32,2
PIEDADES	10	5 665	3 842	67,8	3 816	13	21	5	45	2	2	247	19	11	4	1 171	812	0	2	5	22	296	660	2	13	8	422	15	9	10	11	15	1 823	32,2
DISTRITO: BRASIL	3	1 831	1 246	68,1	1 230	4	5	3	8	0	1	91	5	1	0	354	255	2	0	3	10	85	205	0	4	1	179	11	2	1	10	6	585	31,9
BRASIL	3	1 831	1 246	68,1	1 230	4	5	3	8	0	1	91	5	1	0	354	255	2	0	3	10	85	205	0	4	1	179	11	2	1	10	6	585	31,9
CANTÓN: ALAJUELITA	**89**	**53 246**	**31 027**	**58,3**	**30 676**	**237**	**127**	**91**	**212**	**37**	**57**	**2 531**	**228**	**23**	**64**	**7 109**	**4 241**	**19**	**11**	**64**	**350**	**6 251**	**4 569**	**22**	**358**	**155**	**3 413**	**310**	**91**	**106**	**238**	**113**	**22 219**	**41,7**
DISTRITO: ALAJUELITA	17	10 322	6 329	61,3	6 265	30	27	16	45	9	7	550	40	2	12	1 584	948	3	3	5	87	1 007	972	2	50	30	746	61	10	19	50	14	3 993	38,7
ALAJUELITA	17	10 322	6 329	61,3	6 265	30	27	16	45	9	7	550	40	2	12	1 584	948	3	3	5	87	1 007	972	2	50	30	746	61	10	19	50	14	3 993	38,7
DISTRITO: SAN JOSÉCITO	13	8 077	5 054	62,6	5 007	31	22	14	52	5	15	440	30	9	10	1 189	805	1	2	19	45	787	833	8	114	14	492	35	13	22	25	22	3 023	37,4
SAN JOSECITO	13	8 077	5 054	62,6	5 007	31	22	14	52	5	15	440	30	9	10	1 189	805	1	2	19	45	787	833	8	114	14	492	35	13	22	25	22	3 023	37,4
DISTRITO: SAN ANTONIO	4	2 147	1 285	59,9	1 272	11	7	2	15	2	2	97	16	1	2	323	173	1	0	3	20	192	230	1	23	8	128	7	5	3	6	7	862	40,1
SAN ANTONIO O EL LLANO	3	1 681	976	58,1	968	9	4	2	13	2	2	76	12	1	2	233	140	0	0	1	16	144	179	0	20	7	94	6	2	3	3	5	705	41,9
LÁMPARAS O CORAZÓN DE JESÚS	1	466	309	66,3	304	2	3	0	2	0	0	21	4	0	0	90	33	1	0	2	4	48	51	1	3	1	34	1	3	0	3	2	157	33,7
DISTRITO: CONCEPCIÓN	22	12 929	7 560	58,5	7 463	67	30	29	44	10	12	593	67	5	20	1 757	899	5	4	14	78	1 734	1 096	5	53	39	768	91	21	22	69	28	5 369	41,5
CONCEPCIÓN ABAJO	14	8 326	4 865	58,4	4 797	43	25	26	32	6	4	378	47	5	16	1 111	583	0	3	9	41	1 108	690	3	36	24	525	54	10	18	50	18	3 461	41,6
CONCEPCIÓN ARRIBA	8	4 603	2 695	58,5	2 666	24	5	3	12	4	8	215	20	0	4	646	316	5	1	5	37	626	406	2	17	15	243	37	11	4	19	10	1 908	41,5
DISTRITO: SAN FELIPE	33	19 771	10 799	54,6	10 669	98	41	30	56	11	21	851	75	6	20	2 256	1 416	9	2	23	120	2 531	1 438	6	118	64	1 279	116	42	40	88	42	8 972	45,4
SAN FELIPE	10	5 874	3 446	58,7	3 418	31	9	6	28	4	5	327	26	2	5	783	506	4	1	9	48	665	495	1	32	15	359	34	9	14	16	12	2 428	41,3
AURORA	16	9 600	5 359	55,8	5 297	46	27	19	26	5	12	402	39	4	11	1 071	726	3	1	10	44	1 307	728	3	67	34	618	53	26	15	44	18	4 241	44,2
TEJARCILLOS (JUAN RAFAEL MORA)	7	4 297	1 994	46,4	1 954	21	5	5	2	2	4	122	10	0	4	402	184	2	0	4	28	559	215	2	19	15	302	29	7	11	28	12	2 303	53,6
CANTÓN: VÁZQUEZ DE CORONADO	**94**	**56 128**	**37 847**	**67,4**	**37 553**	**223**	**268**	**98**	**263**	**26**	**37**	**4 226**	**256**	**40**	**63**	**9 803**	**6 613**	**25**	**25**	**69**	**256**	**4 471**	**5 980**	**23**	**277**	**151**	**3 809**	**362**	**72**	**117**	**194**	**100**	**18 281**	**32,6**
DISTRITO: SAN ISIDRO	27	16 294	11 413	70,0	11 337	50	103	35	90	3	6	1 275	71	5	10	3 077	2 055	8	5	24	80	1 213	1 809	5	68	39	1 159	104	14	29	51	25	4 881	30,0
SAN ISIDRO	20	12 313	8 558	69,5	8 500	30	71	24	68	3	6	950	56	2	7	2 436	1 507	7	4	17	72	844	1 342	3	52	24	871	73	11	20	41	17	3 755	30,5
CORAZÓN DE JESÚS	7	3 981	2 855	71,7	2 837	20	32	11	22	0	0	325	15	3	3	641	548	1	1	7	8	369	467	2	16	15	288	31	3	9	10	8	1 126	28,3
DISTRITO: SAN RAFAEL	11	6 216	4 110	66,1	4 067	28	33	10	29	6	7	407	23	4	10	1 230	677	3	5	8	13	479	574	1	34	9	406	49	8	14	22	21	2 106	33,9
SAN RAFAEL	9	5 192	3 534	68,1	3 503	18	30	10	24	6	7	358	18	4	8	1 022	612	3	4	7	12	411	495	0	29	6	360	39	8	12	17	14	1 658	31,9
LAS NUBES	2	1 024	576	56,3	564	10	3	0	5	0	0	49	5	0	2	208	65	0	1	1	1	68	79	1	5	3	46	10	0	2	5	7	448	43,8
DISTRITO: DULCE NOMBRE DE JESÚS	17	10 390	6 756	65,0	6 700	52	49	9	38	5	2	748	55	7	16	1 616	1 172	4	5	14	51	958	1 074	6	54	34	639	59	15	18	37	19	3 634	35,0
JESÚS O DULCE NOMBRE	17	10 390	6 756	65,0	6 700	52	49	9	38	5	2	748	55	7	16	1 616	1 172	4	5	14	51	958	1 074	6	54	34	639	59	15	18	37	19	3 634	35,0
DISTRITO: PATALILLO	29	17 502	12 121	69,3	12 031	64	67	39	82	9	17	1 446	82	19	20	2 966	2 185	3	9	20	94	1 348	2 082	10	85	59	1 148	115	22	40	66	24	5 381	30,7
SAN ANTONIO	29	17 502	12 121	69,3	12 031	64	67	39	82	9	17	1 446	82	19	20	2 966	2 185	3	9	20	94	1 348	2 082	10	85	59	1 148	115	22	40	66	24	5 381	30,7
DISTRITO: CASCAJAL	10	5 726	3 447	60,2	3 418	29	16	5	24	3	5	350	25	5	7	914	524	7	1	3	18	473	441	1	36	10	457	35	13	16	18	11	2 279	39,8
SAN PEDRO	8	4 873	2 960	60,7	2 937	26	13	5	21	3	4	295	21	5	5	790	465	6	1	3	17	403	395	1	27	8	370	28	11	14	15	8	1 913	39,3
CASCAJAL	2	853	487	57,1	481	3	3	0	3	0	1	55	4	0	2	124	59	1	0	0	1	70	46	0	9	2	87	7	2	2	3	3	366	42,9
CANTÓN: ACOSTA	**44**	**17 749**	**11 112**	**62,6**	**10 942**	**67**	**114**	**16**	**71**	**11**	**29**	**1 033**	**87**	**10**	**35**	**3 918**	**658**	**6**	**7**	**14**	**40**	**821**	**1 667**	**9**	**121**	**21**	**2 037**	**94**	**39**	**17**	**110**	**60**	**6 637**	**37,4**
DISTRITO: SAN IGNACIO	15	8 112	5 373	66,2	5 321	39	45	7	31	4	14	662	42	4	15	1 764	371	2	2	10	24	334	918	6	71	10	875	52	14	5	40	12	2 739	33,8
SAN IGNACIO	7	4 257	2 819	66,2	2 787	18	29	5	18	2	10	365	25	3	6	895	219	2	0	6	16	181	450	2	41	3	455	27	6	3	24	8	1 438	33,8
TABLAZO	2	1 126	650	57,7	646	9	5	1	8	1	0	74	5	1	4	194	33	0	0	2	3	44	140	1	7	3	101	7	2	1	4	0	476	42,3

CUADRO 1.11 SAN JOSÉ: JUNTAS, ELECTORADO [1/], PARTICIPACIÓN, VOTOS POR PARTIDO, NULOS, BLANCOS Y ABSTENCIONISMO, PARA PRESIDENCIA Y VICEPRESIDENCIAS DE LA REPÚBLICA, SEGÚN CANTÓN, DISTRITO ADMINISTRATIVO Y DISTRITO ELECTORAL
ELECCIONES 6 DE FEBRERO 2022

CANTÓN, DISTRITO ADMINISTRATIVO Y DISTRITO ELECTORAL	JUNTAS	ELECTORADO [1/]	VOTOS RECIBIDOS																														ABSTENCIONISMO	
			TOTAL GENERAL	% PARTICIPACIÓN	VOTOS VÁLIDOS																										NULOS	BLANCOS	ABSOLUTO	%
					TOTAL	ACCESIBILIDAD SIN EXCLUSIÓN	ACCIÓN CIUDADANA	ALIANZA DEMÓCRATA CRISTIANA	COSTA RICA JUSTA	DE LOS TRABAJADORES	ENCUENTRO NACIONAL	FRENTE AMPLIO	FUERZA NACIONAL	INTEGRACIÓN NACIONAL	JUSTICIA SOCIAL COSTARRICENSE	LIBERACIÓN NACIONAL	LIBERAL PROGRESISTA	MOVIMIENTO LIBERTARIO	MOVIMIENTO SOCIAL DEMÓCRATA COSTARRICENSE	NUESTRO PUEBLO	NUEVA GENERACIÓN	NUEVA REPÚBLICA	PROGRESO SOCIAL DEMOCRÁTICO	PUEBLO UNIDO	REPUBLICANO SOCIAL CRISTIANO	RESTAURACIÓN NACIONAL	UNIDAD SOCIAL CRISTIANA	UNIDOS PODEMOS	UNIÓN COSTARRICENSE DEMOCRÁTICA	UNIÓN LIBERAL				
CHIRRACA (PARTE ESTE)	2	1 013	732	72,3	730	5	3	0	3	0	1	70	5	0	2	246	41	0	1	1	5	39	145	2	9	1	140	8	3	0	1	1	281	27,7
SAN LUIS	3	1 687	1 152	68,3	1 138	7	6	1	2	1	3	153	7	0	3	418	78	0	1	1	0	70	183	1	14	3	173	9	3	1	11	3	535	31,7
HLE ACOSTA	1	29	20	69,0	20	0	2	0	0	0	0	0	0	0	0	11	0	0	0	0	0	0	0	0	0	0	6	1	0	0	0	0	9	31,0
DISTRITO: GUAITIL	7	2 104	1 291	61,4	1 265	13	15	4	11	0	6	87	23	3	3	540	76	1	3	0	7	97	148	0	18	2	191	9	5	3	14	12	813	38,6
GUAITIL	2	632	376	59,5	375	5	5	0	3	0	1	25	6	1	1	158	12	0	1	0	1	29	62	0	2	0	58	4	1	0	1	0	256	40,5
TOLEDO	1	173	89	51,4	85	1	1	0	1	0	0	2	2	0	0	46	1	0	0	0	0	9	14	0	0	1	7	0	0	0	1	3	84	48,6
COYOLAR	1	85	39	45,9	37	0	1	0	0	0	0	0	0	0	1	17	0	0	0	0	0	0	7	0	0	0	10	0	0	1	2	0	46	54,1
LA CRUZ	1	407	259	63,6	251	2	5	0	3	0	1	23	0	1	1	96	14	0	2	0	1	16	24	0	7	1	48	3	3	0	2	6	148	36,4
OCOCA	2	807	528	65,4	517	5	3	4	4	0	4	37	15	1	0	223	49	1	0	0	5	43	41	0	9	0	68	2	1	2	8	3	279	34,6
DISTRITO: PALMICHAL	8	3 958	2 497	63,1	2 460	8	23	3	16	7	0	189	10	0	8	924	153	1	0	2	9	225	358	3	19	3	478	11	8	2	25	12	1 461	36,9
AGUA BLANCA (PARTE NORTE)	1	596	438	73,5	432	1	3	1	1	0	0	28	2	0	1	171	30	1	0	1	1	17	77	0	7	0	84	4	1	1	3	3	158	26,5
PALMICHAL	4	2 322	1 439	62,0	1 424	4	15	0	12	6	0	124	4	0	2	472	105	0	0	1	8	158	216	0	8	3	276	4	6	0	9	6	883	38,0
SEVILLA (CACAO)	1	228	149	65,4	146	1	0	0	1	0	0	4	2	0	1	51	4	0	0	0	0	16	13	0	2	0	49	2	0	0	3	0	79	34,6
BAJO DE JORCO (PARTE ESTE)	1	376	216	57,4	211	1	3	2	0	0	0	15	1	0	2	86	6	0	0	0	0	22	30	1	2	0	38	1	1	0	3	2	160	42,6
BAJO CACAO O CERDAS	1	436	255	58,5	247	1	2	0	2	1	0	18	1	0	2	144	8	0	0	0	0	12	22	2	0	0	31	0	0	1	7	1	181	41,5
DISTRITO: CANGREJAL	5	1 613	908	56,3	881	3	21	1	6	0	4	36	10	0	6	324	44	2	1	0	0	54	145	0	12	6	187	10	5	4	17	10	705	43,7
CANGREJAL	1	494	270	54,7	261	2	5	1	3	0	0	13	4	0	1	76	7	0	0	0	0	21	54	0	4	1	64	3	2	0	7	2	224	45,3
CEIBA ESTE	1	422	227	53,8	218	0	12	0	1	0	3	13	2	0	2	64	17	1	0	0	0	11	35	0	5	2	43	4	1	2	6	3	195	46,2
LLANO DE LA MESA	1	171	103	60,2	103	0	1	0	0	0	0	1	1	0	0	59	7	1	0	0	0	6	17	0	2	0	6	1	0	1	0	0	68	39,8
ESCUADRA	1	149	73	49,0	73	0	0	0	0	0	0	1	0	0	0	24	3	0	0	0	0	4	16	0	0	0	23	1	1	0	0	0	76	51,0
LINDA VISTA	1	377	235	62,3	226	1	3	0	2	0	1	8	3	0	3	101	10	0	1	0	0	12	23	0	1	3	51	1	1	1	4	5	142	37,7
DISTRITO: SABANILLAS	9	1 962	1 043	53,2	1 015	4	10	1	7	0	5	59	2	3	3	366	14	0	1	2	0	111	98	0	1	0	306	12	7	3	14	14	919	46,8
SABANILLAS	2	718	386	53,8	377	0	3	0	4	0	1	24	1	1	1	152	6	0	0	1	0	39	32	0	1	0	101	4	4	2	7	2	332	46,2
TÉRUEL	1	310	155	50,0	148	1	3	0	0	0	2	9	0	1	1	45	1	0	0	0	0	28	22	0	0	0	28	5	2	0	3	4	155	50,0
BIJAGUAL	1	251	131	52,2	129	1	1	0	1	0	0	4	1	0	0	38	3	0	0	0	0	25	21	0	0	0	34	0	0	0	0	2	120	47,8
ZONCUANO	1	103	42	40,8	42	0	1	0	1	0	0	2	0	0	0	28	1	0	1	0	0	3	1	0	0	0	4	0	0	0	0	0	61	59,2
LAS LIMAS	1	73	29	39,7	28	0	0	0	0	0	0	1	0	0	0	6	0	0	0	0	0	4	0	0	0	0	17	0	0	0	1	0	44	60,3
CASPIROLA	1	106	62	58,5	61	0	1	0	0	0	1	0	0	0	0	22	2	0	0	0	0	0	5	0	0	0	29	0	1	0	0	1	44	41,5
URUCA	1	194	119	61,3	118	1	0	0	1	0	1	7	0	0	0	23	1	0	0	0	0	4	7	0	0	0	73	0	0	0	0	1	75	38,7
VEGAS DEL PARRITA	1	207	119	57,5	112	1	1	1	0	0	0	12	0	1	1	52	0	0	0	1	0	8	10	0	0	0	20	3	0	1	3	4	88	42,5
CANTÓN: TIBÁS	**94**	**56 539**	**36 192**	**64,0**	**35 909**	**169**	**288**	**81**	**308**	**34**	**35**	**3 439**	**243**	**25**	**42**	**9 556**	**6 308**	**19**	**20**	**73**	**201**	**4 577**	**5 951**	**16**	**129**	**155**	**3 753**	**273**	**73**	**141**	**203**	**80**	**20 347**	**36,0**
DISTRITO: SAN JUAN	36	21 572	14 565	67,5	14 458	51	126	30	143	12	15	1 527	76	6	12	4 099	2 750	4	6	20	95	1 241	2 562	6	37	45	1 397	121	28	49	75	32	7 007	32,5
SAN JUAN	25	15 016	10 159	67,7	10 093	36	91	23	102	8	8	1 056	43	4	3	2 985	1 923	4	2	14	65	789	1 800	5	26	27	947	88	13	31	47	19	4 857	32,3
FLORIDA (INVU)	11	6 556	4 406	67,2	4 365	15	35	7	41	4	7	471	33	2	9	1 114	827	0	4	6	30	452	762	1	11	18	450	33	15	18	28	13	2 150	32,8
DISTRITO: CINCO ESQUINAS	13	7 693	4 324	56,2	4 286	27	29	20	20	4	2	332	26	4	7	1 066	659	2	3	6	17	684	707	2	24	22	567	30	16	10	28	10	3 369	43,8
CINCO ESQUINAS	13	7 693	4 324	56,2	4 286	27	29	20	20	4	2	332	26	4	7	1 066	659	2	3	6	17	684	707	2	24	22	567	30	16	10	28	10	3 369	43,8
DISTRITO: ANSELMO LLORENTE	14	8 590	6 016	70,0	5 978	12	59	11	54	5	5	631	43	3	2	1 656	1 262	2	5	11	36	454	1 041	2	13	28	589	31	4	19	33	5	2 574	30,0
ANSELMO LLORENTE	14	8 590	6 016	70,0	5 978	12	59	11	54	5	5	631	43	3	2	1 656	1 262	2	5	11	36	454	1 041	2	13	28	589	31	4	19	33	5	2 574	30,0
DISTRITO: LEÓN XIII	13	8 027	4 221	52,6	4 165	50	19	8	28	7	6	249	41	7	13	883	369	5	3	17	12	1 224	491	2	28	28	591	31	11	42	35	21	3 806	47,4
LEÓN XIII	13	8 027	4 221	52,6	4 165	50	19	8	28	7	6	249	41	7	13	883	369	5	3	17	12	1 224	491	2	28	28	591	31	11	42	35	21	3 806	47,4
DISTRITO: COLIMA	18	10 657	7 066	66,3	7 022	29	55	12	63	6	7	700	57	5	8	1 852	1 268	6	3	19	41	974	1 150	4	27	32	609	60	14	21	32	12	3 591	33,7
COLIMA	7	4 268	2 764	64,8	2 746	18	18	3	30	1	5	268	21	3	2	757	418	4	1	6	15	390	493	0	7	14	238	21	5	8	13	5	1 504	35,2
CUATRO REINAS	11	6 389	4 302	67,3	4 276	11	37	9	33	5	2	432	36	2	6	1 095	850	2	2	13	26	584	657	4	20	18	371	39	9	13	19	7	2 087	32,7
CANTÓN: MORAVIA	**78**	**45 628**	**31 206**	**68,4**	**31 005**	**159**	**221**	**54**	**267**	**20**	**25**	**3 551**	**162**	**19**	**38**	**8 288**	**6 326**	**6**	**7**	**52**	**198**	**2 961**	**5 065**	**32**	**123**	**129**	**2 907**	**233**	**56**	**106**	**142**	**59**	**14 422**	**31,6**
DISTRITO: SAN VICENTE	45	26 114	18 382	70,4	18 273	59	154	26	172	14	9	2 155	75	6	15	5 062	4 173	4	2	29	106	1 384	2 997	16	63	47	1 491	130	26	58	80	29	7 732	29,6
SAN VICENTE	37	22 334	15 795	70,7	15 711	45	144	21	139	13	8	1 866	59	5	11	4 399	3 666	3	1	29	88	1 062	2 590	8	52	37	1 284	110	24	47	64	20	6 539	29,3
HLE CASA NAZARETH	1	28	10	35,7	10	0	0	0	0	0	0	0	0	0	0	7	0	0	0	0	1	1	1	0	0	0	0	0	0	0	0	0	18	64,3
LA ISLA	7	3 752	2 577	68,7	2 552	14	10	5	33	1	1	289	16	1	4	656	507	1	1	0	17	321	406	8	11	10	207	20	2	11	16	9	1 175	31,3
DISTRITO: SAN JERÓNIMO	9	4 795	3 089	64,4	3 072	35	22	10	24	1	5	292	23	5	10	779	471	0	0	7	10	381	517	4	9	20	400	28	11	8	14	3	1 706	35,6
SAN JERÓNIMO	5	2 508	1 662	66,3	1 651	7	14	5	16	0	5	148	10	3	6	475	256	0	0	6	5	187	272	1	7	11	193	16	4	4	10	1	846	33,7
PLATANARES	4	2 287	1 427	62,4	1 421	28	8	5	8	1	0	144	13	2	4	304	215	0	0	1	5	194	245	3	2	9	207	12	7	4	4	2	860	37,6
DISTRITO: LA TRINIDAD	24	14 719	9 735	66,1	9 660	65	45	18	71	5	11	1 104	64	8	13	2 447	1 682	2	5	16	82	1 196	1 551	12	51	62	1 016	75	19	40	48	27	4 984	33,9
LA TRINIDAD (GUAYABAL)	18	11 233	7 580	67,5	7 519	49	35	16	53	5	4	908	51	7	9	1 812	1 383	2	2	14	60	866	1 267	9	35	46	788	60	14	24	38	23	3 653	32,5

CUADRO 1.11 SAN JOSÉ: JUNTAS, ELECTORADO [1/], PARTICIPACIÓN, VOTOS POR PARTIDO, NULOS, BLANCOS Y ABSTENCIONISMO, PARA PRESIDENCIA Y VICEPRESIDENCIAS DE LA REPÚBLICA, SEGÚN CANTÓN, DISTRITO ADMINISTRATIVO Y DISTRITO ELECTORAL
ELECCIONES 6 DE FEBRERO 2022

CANTÓN, DISTRITO ADMINISTRATIVO Y DISTRITO ELECTORAL	JUNTAS	ELECTORADO [1/]	VOTOS RECIBIDOS																														ABSTENCIONISMO	
			TOTAL GENERAL	% PARTICIPACIÓN	VOTOS VÁLIDOS																										NULOS	BLANCOS	ABSOLUTO	%
					TOTAL	ACCESIBILIDAD SIN EXCLUSIÓN	ACCIÓN CIUDADANA	ALIANZA DEMÓCRATA CRISTIANA	COSTA RICA JUSTA	DE LOS TRABAJADORES	ENCUENTRO NACIONAL	FRENTE AMPLIO	FUERZA NACIONAL	INTEGRACIÓN NACIONAL	JUSTICIA SOCIAL COSTARRICENSE	LIBERACIÓN NACIONAL	LIBERAL PROGRESISTA	MOVIMIENTO LIBERTARIO	MOVIMIENTO SOCIAL DEMÓCRATA COSTARRICENSE	NUESTRO PUEBLO	NUEVA GENERACIÓN	NUEVA REPÚBLICA	PROGRESO SOCIAL DEMOCRÁTICO	PUEBLO UNIDO	REPUBLICANO SOCIAL CRISTIANO	RESTAURACIÓN NACIONAL	UNIDAD SOCIAL CRISTIANA	UNIDOS PODEMOS	UNIÓN COSTARRICENSE DEMOCRÁTICA	UNIÓN LIBERAL				
LOS SITIOS	6	3 486	2 155	61,8	2 141	16	10	2	18	0	7	196	13	1	4	635	299	0	3	2	22	330	284	3	16	16	228	15	5	16	10	4	1 331	38,2
CANTÓN: MONTES DE OCA	**74**	**43 082**	**29 679**	**68,9**	**29 497**	**73**	**470**	**51**	**248**	**52**	**30**	**5 192**	**122**	**29**	**38**	**8 081**	**5 966**	**13**	**10**	**75**	**148**	**1 743**	**4 104**	**27**	**94**	**85**	**2 506**	**175**	**56**	**109**	**121**	**61**	**13 403**	**31,1**
DISTRITO: SAN PEDRO	36	21 055	14 061	66,8	13 961	20	241	27	134	26	18	2 596	57	11	14	3 872	2 874	6	2	34	63	777	1 861	21	33	32	1 096	87	22	37	62	38	6 994	33,2
SAN PEDRO	16	9 599	6 143	64,0	6 105	8	107	10	61	13	10	1 176	21	3	6	1 757	1 325	1	0	14	30	287	726	5	18	14	455	33	6	19	21	17	3 456	36,0
LOURDES	19	11 391	7 883	69,2	7 822	12	133	17	73	13	8	1 418	36	8	8	2 100	1 545	5	2	19	33	487	1 133	16	14	18	638	53	15	18	41	20	3 508	30,8
HLE MONTES DE OCA	1	65	35	53,8	34	0	1	0	0	0	0	2	0	0	0	15	4	0	0	1	0	3	2	0	1	0	3	1	1	0	0	1	30	46,2
DISTRITO: SABANILLA	21	12 149	8 875	73,1	8 826	30	145	14	79	13	9	1 487	36	7	11	2 400	1 807	6	5	24	56	501	1 272	3	22	24	781	51	18	25	36	13	3 274	26,9
SABANILLA	14	8 451	6 127	72,5	6 097	22	90	10	55	9	3	1 083	21	5	4	1 660	1 249	6	0	20	37	315	894	0	16	13	525	35	12	13	20	10	2 324	27,5
CEDROS	7	3 698	2 748	74,3	2 729	8	55	4	24	4	6	404	15	2	7	740	558	0	5	4	19	186	378	3	6	11	256	16	6	12	16	3	950	25,7
DISTRITO: MERCEDES	5	2 732	1 958	71,7	1 947	3	34	4	5	7	0	448	8	5	4	550	305	0	0	3	8	93	244	0	16	6	179	9	7	9	8	3	774	28,3
BETANIA	5	2 732	1 958	71,7	1 947	3	34	4	5	7	0	448	8	5	4	550	305	0	0	3	8	93	244	0	16	6	179	9	7	9	8	3	774	28,3
DISTRITO: SAN RAFAEL	12	7 146	4 785	67,0	4 763	20	50	6	30	6	3	661	21	6	9	1 259	980	1	3	14	21	372	727	3	23	23	450	28	9	38	15	7	2 361	33,0
SAN RAFAEL	12	7 146	4 785	67,0	4 763	20	50	6	30	6	3	661	21	6	9	1 259	980	1	3	14	21	372	727	3	23	23	450	28	9	38	15	7	2 361	33,0
CANTÓN: TURRUBARES	**16**	**4 974**	**2 883**	**58,0**	**2 837**	**6**	**28**	**2**	**29**	**2**	**2**	**93**	**14**	**1**	**9**	**1 159**	**143**	**2**	**6**	**3**	**2**	**202**	**456**	**2**	**5**	**4**	**627**	**20**	**10**	**10**	**13**	**33**	**2 091**	**42,0**
DISTRITO: SAN PABLO	3	1 458	861	59,1	854	3	21	0	20	1	0	28	4	0	2	327	54	0	0	1	1	54	143	1	1	0	183	4	3	3	1	6	597	40,9
SAN PABLO	3	1 458	861	59,1	854	3	21	0	20	1	0	28	4	0	2	327	54	0	0	1	1	54	143	1	1	0	183	4	3	3	1	6	597	40,9
DISTRITO: SAN PEDRO	1	522	369	70,7	365	0	3	1	2	0	0	15	1	1	0	141	32	0	0	1	0	15	63	0	0	0	88	1	1	0	1	3	153	29,3
SAN PEDRO	1	522	369	70,7	365	0	3	1	2	0	0	15	1	1	0	141	32	0	0	1	0	15	63	0	0	0	88	1	1	0	1	3	153	29,3
DISTRITO: SAN JUAN DE MATA	2	1 059	519	49,0	510	3	0	0	5	0	0	16	3	0	3	194	17	0	5	0	0	47	124	0	1	0	86	4	2	0	1	8	540	51,0
SAN JUAN DE MATA	1	421	230	54,6	226	2	0	0	0	0	0	11	0	0	2	83	8	0	3	0	0	18	54	0	1	0	41	2	1	0	0	4	191	45,4
EL BARRO	1	638	289	45,3	284	1	0	0	5	0	0	5	3	0	1	111	9	0	2	0	0	29	70	0	0	0	45	2	1	0	1	4	349	54,7
DISTRITO: SAN LUIS	4	476	279	58,6	270	0	2	1	1	1	0	8	1	0	1	112	11	0	0	0	0	10	16	0	0	2	98	2	1	3	3	6	197	41,4
SAN LUIS	1	112	72	64,3	70	0	1	0	0	1	0	2	0	0	0	20	3	0	0	0	0	3	2	0	0	2	35	1	0	0	1	1	40	35,7
SAN RAFAEL	1	76	51	67,1	51	0	0	0	1	0	0	2	0	0	0	7	3	0	0	0	0	1	6	0	0	0	28	1	0	2	0	0	25	32,9
SAN FRANCISCO	1	213	114	53,5	110	0	1	1	0	0	0	3	1	0	0	70	4	0	0	0	0	1	6	0	0	0	22	0	1	0	1	3	99	46,5
POTENCIANA ARRIBA	1	75	42	56,0	39	0	0	0	0	0	0	1	0	0	1	15	1	0	0	0	0	5	2	0	0	0	13	0	0	1	1	2	33	44,0
DISTRITO: CARARA	6	1 459	855	58,6	838	0	2	0	1	0	2	26	5	0	3	385	29	2	1	1	1	76	110	1	3	2	172	9	3	4	7	10	604	41,4
MONTELIMAR (LOS SITIOS)	1	298	165	55,4	157	0	0	0	0	0	1	2	2	0	0	102	0	0	0	0	0	14	18	0	0	0	17	1	0	0	3	5	133	44,6
LAS DELICIAS	1	129	67	51,9	67	0	0	0	0	0	0	1	1	0	0	44	1	0	0	0	0	8	6	0	1	0	4	1	0	0	0	0	62	48,1
SAN GABRIEL	1	199	117	58,8	116	0	0	0	0	0	0	0	0	0	0	57	1	0	0	0	1	3	4	0	0	0	46	0	2	2	1	0	82	41,2
BIJAGUAL	1	438	268	61,2	266	0	0	0	0	0	0	4	1	0	1	75	20	2	1	0	0	19	62	0	0	0	74	5	1	1	1	1	170	38,8
SAN ANTONIO DE TULÍN	1	324	196	60,5	191	0	1	0	1	0	1	18	1	0	2	90	6	0	0	1	0	30	16	1	1	2	17	2	0	1	2	3	128	39,5
EL SUR	1	71	42	59,2	41	0	1	0	0	0	0	1	0	0	0	17	1	0	0	0	0	2	4	0	1	0	14	0	0	0	0	1	29	40,8
CANTÓN: DOTA	**14**	**5 851**	**3 863**	**66,0**	**3 804**	**16**	**45**	**7**	**12**	**1**	**2**	**445**	**43**	**2**	**13**	**1 218**	**301**	**2**	**2**	**4**	**38**	**251**	**568**	**2**	**20**	**14**	**740**	**33**	**16**	**9**	**31**	**28**	**1 988**	**34,0**
DISTRITO: SANTA MARÍA	8	4 053	2 608	64,3	2 580	8	32	4	10	1	1	350	31	2	9	777	211	2	1	3	22	193	397	1	17	4	463	21	12	8	16	12	1 445	35,7
SANTA MARÍA	7	4 006	2 579	64,4	2 553	8	32	4	10	1	1	350	29	2	8	773	211	2	1	3	22	190	386	1	15	4	460	21	11	8	15	11	1 427	35,6
SUKIA O EL BRUJO	1	47	29	61,7	27	0	0	0	0	0	0	0	2	0	1	4	0	0	0	0	0	3	11	0	2	0	3	0	1	0	1	1	18	38,3
DISTRITO: JARDÍN	1	338	212	62,7	204	2	0	0	1	0	0	12	2	0	1	82	13	0	0	1	1	13	23	0	1	2	44	5	1	0	5	3	126	37,3
JARDÍN	1	338	212	62,7	204	2	0	0	1	0	0	12	2	0	1	82	13	0	0	1	1	13	23	0	1	2	44	5	1	0	5	3	126	37,3
DISTRITO: COPEY	5	1 460	1 043	71,4	1 020	6	13	3	1	0	1	83	10	0	3	359	77	0	1	0	15	45	148	1	2	8	233	7	3	1	10	13	417	28,6
COPEY	1	568	384	67,6	371	2	2	1	1	0	0	39	3	0	2	141	32	0	1	0	7	17	52	0	1	3	63	3	1	0	7	6	184	32,4
PROVIDENCIA	1	202	138	68,3	136	1	1	0	0	0	0	5	3	0	1	67	2	0	0	0	1	10	5	1	0	0	37	0	1	1	1	1	64	31,7
LA CIMA	1	340	267	78,5	263	1	1	2	0	0	1	13	0	0	0	77	26	0	0	0	6	12	62	0	0	3	56	3	0	0	1	3	73	21,5
TRINIDAD	1	222	173	77,9	169	2	2	0	0	0	0	17	3	0	0	48	7	0	0	0	1	5	15	0	1	0	67	1	0	0	1	3	49	22,1
SAN GERARDO	1	128	81	63,3	81	0	7	0	0	0	0	9	1	0	0	26	10	0	0	0	0	1	14	0	0	2	10	0	1	0	0	0	47	36,7
CANTÓN: CURRIDABAT	**90**	**51 538**	**34 375**	**66,7**	**34 121**	**211**	**285**	**50**	**194**	**36**	**31**	**3 505**	**184**	**30**	**28**	**10 151**	**7 541**	**10**	**77**	**94**	**145**	**3 219**	**4 753**	**14**	**121**	**121**	**2 924**	**218**	**60**	**119**	**167**	**87**	**17 163**	**33,3**
DISTRITO: CURRIDABAT	43	24 701	16 891	68,4	16 778	55	180	32	94	20	16	1 883	70	11	10	5 169	3 677	4	5	45	68	1 141	2 604	3	48	37	1 422	102	30	52	72	41	7 810	31,6
CURRIDABAT	19	11 653	7 519	64,5	7 481	34	95	18	46	11	8	826	31	6	5	2 255	1 409	1	3	23	25	612	1 238	0	26	21	708	44	16	20	22	16	4 134	35,5
LA LÍA O INMACULADA	7	3 881	2 857	73,6	2 836	5	33	4	16	2	4	379	15	2	1	832	643	3	1	10	15	174	408	0	8	4	247	16	4	10	16	5	1 024	26,4
CIPRESES	7	4 073	3 035	74,5	3 012	7	24	5	9	4	2	297	13	2	2	964	852	0	0	6	10	167	416	3	9	6	186	14	4	10	12	11	1 038	25,5
JOSÉ MARÍA ZELEDÓN	9	5 062	3 460	68,4	3 429	9	27	5	23	3	2	380	11	1	2	1 112	773	0	1	6	18	187	536	0	5	6	276	28	6	12	22	9	1 602	31,6

CUADRO 1.11 SAN JOSÉ: JUNTAS, ELECTORADO [1/], PARTICIPACIÓN, VOTOS POR PARTIDO, NULOS, BLANCOS Y ABSTENCIONISMO, PARA PRESIDENCIA Y VICEPRESIDENCIAS DE LA REPÚBLICA, SEGÚN CANTÓN, DISTRITO ADMINISTRATIVO Y DISTRITO ELECTORAL
ELECCIONES 6 DE FEBRERO 2022

CANTÓN, DISTRITO ADMINISTRATIVO Y DISTRITO ELECTORAL	JUNTAS	ELECTORADO [1/]	VOTOS RECIBIDOS																														ABSTENCIONISMO	
			TOTAL GENERAL	% PARTICIPACIÓN	VOTOS VÁLIDOS																												ABSOLUTO	%
					TOTAL	ACCESIBILIDAD SIN EXCLUSIÓN	ACCIÓN CIUDADANA	ALIANZA DEMÓCRATA CRISTIANA	COSTA RICA JUSTA	DE LOS TRABAJADORES	ENCUENTRO NACIONAL	FRENTE AMPLIO	FUERZA NACIONAL	INTEGRACIÓN NACIONAL	JUSTICIA SOCIAL COSTARRICENSE	LIBERACIÓN NACIONAL	LIBERAL PROGRESISTA	MOVIMIENTO LIBERTARIO	MOVIMIENTO SOCIAL DEMÓCRATA COSTARRICENSE	NUESTRO PUEBLO	NUEVA GENERACIÓN	NUEVA REPÚBLICA	PROGRESO SOCIAL DEMOCRÁTICO	PUEBLO UNIDO	REPUBLICANO SOCIAL CRISTIANO	RESTAURACIÓN NACIONAL	UNIDAD SOCIAL CRISTIANA	UNIDOS PODEMOS	UNIÓN COSTARRICENSE DEMOCRÁTICA	UNIÓN LIBERAL	NULOS	BLANCOS		
HLE CURRIDABAT	1	32	20	62,5	20	0	1	0	0	0	0	1	0	0	0	6	0	0	0	0	0	1	6	0	0	0	5	0	0	0	0	0	12	37,5
DISTRITO: GRANADILLA	18	10 456	7 091	67,8	7 053	42	50	10	41	13	5	778	50	14	5	1 757	1 724	4	3	22	30	751	939	7	34	38	644	48	10	34	22	16	3 365	32,2
GRANADILLA	18	10 456	7 091	67,8	7 053	42	50	10	41	13	5	778	50	14	5	1 757	1 724	4	3	22	30	751	939	7	34	38	644	48	10	34	22	16	3 365	32,2
DISTRITO: SÁNCHEZ	10	5 566	4 371	78,5	4 350	7	32	4	17	0	0	378	13	1	1	1 602	1 342	2	0	6	22	161	488	2	7	4	226	18	0	17	14	7	1 195	21,5
SÁNCHEZ	10	5 566	4 371	78,5	4 350	7	32	4	17	0	0	378	13	1	1	1 602	1 342	2	0	6	22	161	488	2	7	4	226	18	0	17	14	7	1 195	21,5
DISTRITO: TIRRASES	19	10 815	6 022	55,7	5 940	107	23	4	42	3	10	466	51	4	12	1 623	798	0	69	21	25	1 166	722	2	32	42	632	50	20	16	59	23	4 793	44,3
TIRRASES	8	4 651	2 927	62,9	2 901	38	16	1	22	3	4	280	27	1	2	828	471	0	68	5	17	337	381	1	14	14	322	31	9	9	18	8	1 724	37,1
CIUDADELA QUINCE DE AGOSTO	11	6 164	3 095	50,2	3 039	69	7	3	20	0	6	186	24	3	10	795	327	0	1	16	8	829	341	1	18	28	310	19	11	7	41	15	3 069	49,8
CANTÓN: PÉREZ ZELEDÓN	**255**	**117 494**	**69 660**	**59,3**	**68 382**	**529**	**437**	**146**	**796**	**54**	**196**	**5 596**	**758**	**190**	**182**	**17 692**	**3 432**	**46**	**69**	**109**	**509**	**11 157**	**15 518**	**35**	**420**	**213**	**9 369**	**446**	**219**	**264**	**679**	**599**	**47 834**	**40,7**
DISTRITO: SAN ISIDRO DE EL GENERAL	82	41 395	25 269	61,0	24 883	210	191	56	285	23	51	2 462	288	54	50	5 765	1 531	17	11	55	158	3 820	6 005	11	138	75	3 333	153	65	76	218	168	16 126	39,0
SAN ISIDRO DE EL GENERAL	12	6 995	4 327	61,9	4 283	29	50	10	36	6	2	489	40	3	6	1 008	331	1	2	6	33	456	1 184	1	15	14	512	27	7	15	30	14	2 668	38,1
LA PALMA	3	1 258	735	58,4	718	11	1	2	9	0	2	54	8	2	2	248	32	1	0	0	2	57	167	0	11	1	97	1	6	4	11	6	523	41,6
LA ESPERANZA	1	397	217	54,7	215	2	1	2	2	0	0	5	2	0	1	63	6	1	0	1	1	28	25	0	0	0	74	1	0	0	2	0	180	45,3
CANDELARIA O ANGOSTURA	2	728	470	64,6	461	7	0	0	1	0	1	20	3	0	1	51	18	1	0	1	3	151	59	0	0	4	134	5	1	0	4	5	258	35,4
PEDREGOSO	4	1 923	1 236	64,3	1 223	9	28	1	16	1	5	127	12	2	0	290	76	1	1	2	5	150	336	0	1	9	133	10	4	4	8	5	687	35,7
PACUARITO	1	323	213	65,9	210	2	1	0	2	0	0	12	3	0	1	76	10	0	0	1	0	15	25	0	1	0	57	1	2	1	2	1	110	34,1
QUEBRADAS	2	1 134	719	63,4	711	4	3	2	17	0	0	79	14	5	7	179	36	0	0	2	2	80	176	0	1	0	91	5	4	4	3	5	415	36,6
SAN RAFAEL NORTE DE SAN ISIDRO	2	958	628	65,6	616	7	0	0	1	0	3	80	10	4	1	194	45	0	0	2	2	53	145	0	6	0	58	2	1	2	3	9	330	34,4
SAN AGUSTÍN	1	167	120	71,9	117	0	0	0	0	0	0	1	3	0	2	24	4	1	0	1	0	4	11	0	0	1	63	0	2	0	1	2	47	28,1
SAN JUAN DE MIRAMAR (ALTO SAN JUAN)	1	211	132	62,6	125	0	0	0	1	0	0	17	1	0	1	24	8	0	0	0	0	10	26	0	2	0	31	2	1	1	5	2	79	37,4
CEIBO ARRIBA	1	166	100	60,2	100	0	1	0	0	0	0	7	0	0	0	16	1	0	0	0	0	3	8	0	1	0	61	1	1	0	0	0	66	39,8
PAVONES	3	1 528	821	53,7	804	9	4	1	5	1	3	48	15	2	2	171	57	1	2	3	3	185	175	1	2	1	102	7	0	4	10	7	707	46,3
EL HOYÓN	3	1 623	1 014	62,5	993	9	5	8	11	1	1	98	8	1	1	244	74	2	0	2	9	127	241	0	3	5	133	2	3	5	14	7	609	37,5
SINAÍ	7	3 704	2 201	59,4	2 159	13	16	6	37	0	9	226	20	3	2	500	115	1	1	8	11	316	537	2	19	6	286	13	5	7	24	18	1 503	40,6
MIRAVALLES	2	652	381	58,4	376	7	1	1	5	0	1	56	7	2	3	75	12	1	0	1	9	50	85	1	1	1	50	4	1	2	3	2	271	41,6
VILLANUEVA DE PEDREGOSO	2	819	495	60,4	489	6	3	0	5	0	3	40	2	7	0	125	14	1	0	0	1	59	172	1	2	1	42	2	1	2	5	1	324	39,6
SAGRADA FAMILIA	5	2 976	1 859	62,5	1 830	15	6	6	15	0	0	180	20	4	2	349	130	0	2	6	10	331	475	0	16	5	230	13	9	6	19	10	1 117	37,5
ROSARIO O ARRONIS	1	544	305	56,1	299	4	2	0	8	0	2	18	7	0	2	96	4	1	0	1	1	53	62	0	3	2	29	1	3	0	3	3	239	43,9
BAJO ESPERANZA	1	270	183	67,8	179	1	0	0	1	0	0	8	0	0	1	23	7	0	0	0	0	83	8	0	0	2	44	1	0	0	3	1	87	32,2
BONITA	2	1 147	693	60,4	685	5	3	5	17	1	3	53	13	1	2	140	25	0	0	2	2	146	164	0	6	2	85	6	3	1	3	5	454	39,6
CENIZA	2	784	490	62,5	479	2	0	1	3	0	2	26	1	0	1	125	24	1	0	0	4	139	75	0	7	1	62	1	2	2	6	5	294	37,5
COCORÍ	5	2 662	1 326	49,8	1 299	20	6	2	13	0	2	88	23	5	3	193	38	2	1	3	5	517	209	1	6	5	144	8	2	3	13	14	1 336	50,2
COOPERATIVA	5	3 019	1 985	65,8	1 969	12	22	3	25	3	6	230	21	6	4	489	151	0	0	6	16	207	502	1	13	3	236	8	3	2	9	7	1 034	34,2
INVU PEDRO PÉREZ	3	1 770	1 117	63,1	1 098	5	18	0	19	1	1	109	11	4	1	248	93	1	0	1	4	112	341	2	4	2	118	2	1	0	9	10	653	36,9
MORAZÁN	3	1 680	1 143	68,0	1 126	7	7	2	13	6	3	131	17	0	0	264	77	0	0	1	17	128	267	1	9	8	155	10	3	0	6	11	537	32,0
SAN ANDRÉS	6	3 121	1 901	60,9	1 870	20	12	3	20	3	1	210	22	3	3	452	119	0	2	4	15	249	465	0	6	1	236	16	0	8	14	17	1 220	39,1
TIERRA PROMETIDA	2	836	458	54,8	449	4	1	1	3	0	1	50	5	0	1	98	24	0	0	1	3	111	65	0	3	1	70	4	0	3	8	1	378	45,2
DISTRITO: EL GENERAL	12	5 356	3 248	60,6	3 188	11	47	4	84	0	12	316	32	21	10	844	144	3	5	5	23	384	791	2	13	11	387	19	9	11	28	32	2 108	39,4
GENERAL VIEJO	3	1 363	844	61,9	829	1	13	0	29	0	5	106	13	1	0	209	40	0	0	3	3	88	220	1	3	2	89	1	2	0	7	8	519	38,1
LA HERMOSA	1	616	391	63,5	383	1	6	0	9	0	0	50	2	5	3	98	16	0	1	0	3	28	119	0	2	0	39	0	1	0	5	3	225	36,5
PEÑAS BLANCAS	3	1 623	906	55,8	888	5	7	2	13	0	3	71	10	3	3	200	47	1	3	0	7	148	194	0	4	6	140	10	3	8	5	13	717	44,2
SANTA ELENA	2	728	477	65,5	467	1	16	2	26	0	2	41	3	10	1	120	16	0	0	1	6	53	112	1	2	1	45	6	1	1	4	6	251	34,5
SAN BLAS (LINDA ARRIBA)	1	147	111	75,5	110	0	2	0	0	0	1	3	0	0	1	63	1	0	0	0	0	1	26	0	0	0	11	0	1	0	1	0	36	24,5
LA LINDA	1	461	285	61,8	282	1	2	0	0	0	1	21	2	2	2	91	12	0	1	1	2	41	69	0	1	1	31	0	0	1	2	1	176	38,2
MIRAFLORES	1	418	234	56,0	229	2	1	0	7	0	0	24	2	0	0	63	12	2	0	0	2	25	51	0	1	1	32	2	1	1	4	1	184	44,0
DISTRITO: DANIEL FLORES	53	29 251	17 292	59,1	16 999	165	80	52	160	12	34	1 528	171	41	52	4 022	996	12	18	24	104	3 156	3 988	10	99	56	1 993	109	49	68	163	130	11 959	40,9
PALMARES	6	3 662	2 181	59,6	2 155	26	6	5	25	1	4	186	19	1	3	472	159	1	2	0	10	309	639	0	10	7	249	11	4	6	16	10	1 481	40,4
SAN JUAN BOSCO (PATIO DE AGUA)	2	818	501	61,2	488	3	2	1	5	0	1	43	7	0	1	117	16	0	0	0	2	94	63	0	2	3	121	3	2	2	6	7	317	38,8
LA REPUNTA	5	2 517	1 495	59,4	1 464	10	4	7	16	1	6	118	13	6	2	295	56	1	1	4	15	324	339	2	10	6	210	6	3	9	14	17	1 022	40,6
LOS REYES	1	518	356	68,7	353	5	2	0	9	0	0	36	4	1	0	124	18	0	1	1	1	53	67	0	0	2	29	0	0	0	1	2	162	31,3
CONCEPCIÓN (PARTE ESTE)	1	611	379	62,0	368	5	1	0	1	1	1	16	2	1	1	113	11	2	0	0	2	84	44	0	1	0	77	3	2	0	7	4	232	38,0
LAS JUNTAS DE PACUAR	2	1 003	682	68,0	668	3	3	0	4	0	1	41	11	0	0	186	23	3	0	0	13	100	196	0	3	2	65	4	4	6	7	7	321	32,0
VILLA LIGIA	7	4 148	2 601	62,7	2 563	19	12	10	17	3	3	283	24	14	7	596	166	0	4	2	16	411	689	2	11	5	229	24	7	9	20	18	1 547	37,3
LOS CHILES	6	3 348	2 086	62,3	2 056	14	24	4	22	0	3	222	13	1	12	473	146	1	2	4	12	327	505	2	14	8	224	8	4	11	22	8	1 262	37,7

CUADRO 1.11 SAN JOSÉ: JUNTAS, ELECTORADO [1/], PARTICIPACIÓN, VOTOS POR PARTIDO, NULOS, BLANCOS Y ABSTENCIONISMO, PARA PRESIDENCIA Y VICEPRESIDENCIAS DE LA REPÚBLICA, SEGÚN CANTÓN, DISTRITO ADMINISTRATIVO Y DISTRITO ELECTORAL
ELECCIONES 6 DE FEBRERO 2022

CANTÓN, DISTRITO ADMINISTRATIVO Y DISTRITO ELECTORAL	JUNTAS	ELECTORADO [1/]	VOTOS RECIBIDOS																															ABSTENCIONISMO	
			TOTAL GENERAL	% PARTICIPACIÓN	VOTOS VÁLIDOS																											NULOS	BLANCOS	ABSOLUTO	%
					TOTAL	ACCESIBILIDAD SIN EXCLUSIÓN	ACCIÓN CIUDADANA	ALIANZA DEMÓCRATA CRISTIANA	COSTA RICA JUSTA	DE LOS TRABAJADORES	ENCUENTRO NACIONAL	FRENTE AMPLIO	FUERZA NACIONAL	INTEGRACIÓN NACIONAL	JUSTICIA SOCIAL COSTARRICENSE	LIBERACIÓN NACIONAL	LIBERAL PROGRESISTA	MOVIMIENTO LIBERTARIO	MOVIMIENTO SOCIAL DEMÓCRATA COSTARRICENSE	NUESTRO PUEBLO	NUEVA GENERACIÓN	NUEVA REPÚBLICA	PROGRESO SOCIAL DEMOCRÁTICO	PUEBLO UNIDO	REPUBLICANO SOCIAL CRISTIANO	RESTAURACIÓN NACIONAL	UNIDAD SOCIAL CRISTIANA	UNIDOS PODEMOS	UNIÓN COSTARRICENSE DEMOCRÁTICA	UNIÓN LIBERAL				
LOS ÁNGELES DE LIGIA	8	4 742	2 675	56,4	2 639	22	9	10	22	2	5	238	32	9	13	584	147	2	3	2	7	610	544	3	18	10	307	21	9	10	18	18	2 067	43,6
CAI ANTONIO BASTIDA DE PAZ	1	737	266	36,1	260	1	3	0	0	0	0	0	1	0	0	171	2	0	0	1	3	35	4	0	2	5	27	2	1	2	5	1	471	63,9
HLE MONSEÑOR DELFÍN QUESADA CASTRO	1	68	53	77,9	52	1	0	0	0	0	0	0	2	0	0	34	0	0	0	1	0	3	2	0	0	0	8	1	0	0	1	0	15	22,1
BAIDAMBU	4	2 154	1 089	50,6	1 052	18	2	1	9	1	1	67	16	3	3	213	50	1	2	3	4	319	171	0	3	5	138	10	7	5	16	21	1 065	49,4
LA AURORA	6	3 521	2 142	60,8	2 107	29	8	5	23	3	8	219	19	5	6	434	146	0	2	5	13	386	525	1	19	0	231	10	4	6	21	14	1 379	39,2
DANIEL FLORES	2	1 190	684	57,5	674	9	4	9	7	0	0	58	6	0	2	137	55	0	1	0	6	96	199	0	5	0	75	2	2	1	8	2	506	42,5
CAI PABRU PRESBERI	1	214	102	47,7	100	0	0	0	0	0	1	1	2	0	2	73	1	1	0	1	0	5	1	0	1	3	3	4	0	1	1	1	112	52,3
DISTRITO: RIVAS	16	5 269	3 373	64,0	3 305	20	21	11	30	0	11	308	47	11	8	922	175	1	6	9	51	312	691	0	36	13	569	23	17	13	38	30	1 896	36,0
RIVAS	3	1 383	867	62,7	849	8	5	3	8	0	7	92	15	3	4	148	55	0	1	3	13	124	182	0	8	2	156	4	6	2	8	10	516	37,3
BUENA VISTA	1	340	236	69,4	233	1	0	5	0	0	0	15	3	0	0	88	7	0	0	1	0	7	79	0	3	0	19	2	0	3	1	2	104	30,6
PUEBLO NUEVO	2	837	550	65,7	544	4	6	0	3	0	0	41	7	0	1	174	30	0	1	2	13	28	115	0	2	0	109	5	2	1	0	6	287	34,3
CANAÁN	1	276	164	59,4	159	0	2	2	2	0	1	27	2	4	0	47	6	0	0	0	0	3	18	0	3	2	38	0	1	1	3	2	112	40,6
HERRADURA	1	229	150	65,5	145	0	0	0	0	0	0	21	0	0	1	59	5	0	0	0	0	19	23	0	1	0	14	1	0	1	1	4	79	34,5
CHIMIROL	2	922	558	60,5	545	3	2	0	8	0	0	38	7	3	1	176	25	0	1	1	10	81	98	0	2	6	77	4	0	2	10	3	364	39,5
LA PIEDRA DE RIVAS	1	295	221	74,9	219	0	3	0	5	0	0	20	2	0	0	42	4	0	2	1	4	5	86	0	3	1	39	1	0	1	2	0	74	25,1
PALMITAL	1	245	172	70,2	167	1	2	1	0	0	0	12	1	0	0	58	13	0	1	0	6	12	34	0	0	1	19	1	3	2	4	1	73	29,8
JARDÍN (PARTE ESTE)	1	148	108	73,0	106	2	1	0	1	0	1	13	4	1	0	39	7	0	0	0	0	6	12	0	4	0	12	3	0	0	1	1	40	27,0
PIEDRA ALTA	1	102	64	62,7	64	0	0	0	1	0	1	7	2	0	0	14	1	1	0	0	0	3	1	0	0	0	29	1	3	0	0	0	38	37,3
TIRRA	1	242	133	55,0	126	1	0	0	1	0	0	13	0	0	1	23	7	0	0	1	3	15	21	0	0	0	38	1	1	0	6	1	109	45,0
SAN GERARDO	1	250	150	60,0	148	0	0	0	1	0	1	9	4	0	0	54	15	0	0	0	2	9	22	0	10	1	19	0	1	0	2	0	100	40,0
DISTRITO: SAN PEDRO	16	6 821	3 605	52,9	3 536	14	17	2	27	3	4	135	27	7	13	950	75	2	2	4	31	757	768	1	12	10	619	20	8	28	36	33	3 216	47,1
SAN PEDRO	3	1 418	766	54,0	751	1	2	0	15	0	1	29	4	0	3	181	24	0	0	0	7	154	189	0	1	2	134	1	1	2	8	7	652	46,0
SAN RAFAEL DE SAN PEDRO	1	601	342	56,9	338	3	1	0	0	0	0	11	2	1	0	99	7	0	0	0	2	36	69	0	0	2	90	0	2	13	3	1	259	43,1
TAMBOR	1	479	264	55,1	261	1	1	0	1	0	1	13	4	0	0	54	4	0	0	0	17	48	79	0	1	0	33	1	0	3	0	3	215	44,9
SAN JERÓNIMO	1	470	247	52,6	239	0	6	0	0	0	0	16	2	0	1	77	6	0	0	1	1	36	73	1	0	0	18	0	0	1	6	2	223	47,4
FÁTIMA	2	819	469	57,3	463	1	5	1	4	0	1	9	3	1	0	163	10	0	1	1	1	115	94	0	3	1	42	3	2	2	4	2	350	42,7
LA UNIÓN DE SAN PEDRO	3	1 270	658	51,8	642	6	1	0	2	1	0	29	3	3	5	156	14	1	1	0	2	172	120	0	4	2	106	8	2	4	5	11	612	48,2
SANTIAGO	2	724	325	44,9	320	1	1	1	3	0	0	13	3	1	2	83	3	0	0	1	0	70	66	0	1	1	66	2	0	2	1	4	399	55,1
ESPERANZA DE SAN PEDRO	2	802	415	51,7	404	0	0	0	2	2	1	12	3	1	2	90	2	1	0	1	1	116	66	0	1	2	97	2	1	1	8	3	387	48,3
CRISTO REY	1	238	119	50,0	118	1	0	0	0	0	0	3	3	0	0	47	5	0	0	0	0	10	12	0	1	0	33	3	0	0	1	0	119	50,0
DISTRITO: PLATANARES	15	6 014	3 705	61,6	3 619	21	7	6	46	1	4	179	31	12	11	1 166	112	1	3	3	32	672	673	1	16	8	557	26	16	15	36	50	2 309	38,4
BOLIVIA	2	712	437	61,4	428	0	1	0	6	1	0	31	3	3	1	190	5	0	0	2	1	64	74	0	1	0	38	5	1	1	2	7	275	38,6
SAN RAFAEL DE PLATANARES	3	1 390	871	62,7	849	8	0	2	2	0	1	40	4	2	2	233	20	0	0	0	15	144	180	0	5	2	175	5	1	8	14	8	519	37,3
SAN PABLO	2	1 128	649	57,5	639	5	1	3	9	0	1	22	10	2	2	189	19	1	0	0	4	154	125	1	3	2	71	10	3	2	3	7	479	42,5
AGUAS BUENAS	1	397	251	63,2	237	2	1	0	3	0	0	17	2	1	2	94	10	0	0	0	0	27	33	0	0	1	42	0	1	1	5	9	146	36,8
SIERRA	1	186	132	71,0	130	1	0	0	0	0	0	0	0	0	1	65	3	0	0	1	0	12	30	0	0	0	16	0	1	0	1	1	54	29,0
VISTA DE MAR NORTE	1	175	124	70,9	124	0	1	0	11	0	0	7	2	0	0	41	8	0	0	0	0	8	17	0	0	0	28	0	1	0	0	0	51	29,1
RÍO GRANDE	1	479	295	61,6	291	1	1	0	1	0	0	15	2	2	1	79	12	0	1	0	0	45	41	0	2	0	87	1	0	0	3	1	184	38,4
MOLLEJONES	2	940	606	64,5	589	2	1	1	5	0	1	36	6	1	2	172	30	0	0	0	10	169	100	0	2	3	39	2	4	3	6	11	334	35,5
SOCORRO	1	206	128	62,1	125	0	0	0	2	0	0	6	1	0	0	27	1	0	0	0	2	16	24	0	1	0	42	1	2	0	1	2	78	37,9
VILLA ARGENTINA	1	401	212	52,9	207	2	1	0	7	0	1	5	1	1	0	76	4	0	2	0	0	33	49	0	2	0	19	2	2	0	1	4	189	47,1
DISTRITO: PEJIBAYE	13	4 474	2 488	55,6	2 440	16	27	4	22	3	27	95	32	19	8	660	56	4	2	4	12	376	693	6	24	9	297	16	17	11	26	22	1 986	44,4
PEJIBAYE	3	1 466	763	52,0	749	2	6	2	8	1	7	28	3	5	1	173	15	2	0	1	5	136	229	2	4	1	107	4	4	3	5	9	703	48,0
ÁGUILA ABAJO	1	537	336	62,6	325	4	6	0	4	0	0	12	8	8	1	86	4	0	0	1	0	21	115	2	6	0	42	3	0	2	7	4	201	37,4
ZAPOTE	1	303	158	52,1	155	0	2	1	2	0	1	11	5	2	2	24	3	1	1	0	0	25	44	0	2	1	25	1	1	1	1	2	145	47,9
DESAMPARADOS	1	101	48	47,5	48	0	0	0	0	0	0	1	1	0	0	14	1	0	0	1	0	7	13	0	0	0	8	2	0	0	0	0	53	52,5
SAN MIGUEL	1	264	161	61,0	159	0	2	0	0	0	2	5	2	0	1	40	2	0	0	0	0	25	57	1	4	0	14	0	4	0	2	0	103	39,0
MESAS	2	978	554	56,6	544	7	3	1	6	1	4	29	9	4	1	161	16	1	0	1	3	105	114	0	7	4	55	3	6	3	5	5	424	43,4
SAN MARTÍN (LAS MULAS)	1	221	151	68,3	149	2	3	0	0	0	12	4	2	0	0	21	4	0	0	0	0	17	72	1	1	2	7	0	0	1	2	0	70	31,7
GUADALUPE	1	263	151	57,4	147	0	0	0	2	1	0	1	0	0	0	71	2	0	1	0	2	20	26	0	0	0	19	1	0	1	3	1	112	42,6
TRINIDAD	1	135	53	39,3	51	0	0	0	0	0	1	1	1	0	1	10	6	0	0	0	0	7	9	0	0	1	12	1	1	0	1	1	82	60,7
VERACRUZ	1	206	113	54,9	113	1	5	0	0	0	0	3	1	0	1	60	3	0	0	0	2	13	14	0	0	0	8	1	1	0	0	0	93	45,1
DISTRITO: CAJÓN	15	8 148	4 323	53,1	4 202	34	17	4	69	3	14	213	34	4	13	1 181	127	2	10	2	65	943	758	3	33	15	608	20	13	17	61	60	3 825	46,9
CARMEN O CAJÓN	5	2 990	1 536	51,4	1 500	10	3	0	13	1	5	54	11	2	5	396	28	1	4	0	11	446	256	1	13	5	219	6	4	6	20	16	1 454	48,6

CUADRO 1.11 SAN JOSÉ: JUNTAS, ELECTORADO [1/], PARTICIPACIÓN, VOTOS POR PARTIDO, NULOS, BLANCOS Y ABSTENCIONISMO, PARA PRESIDENCIA Y VICEPRESIDENCIAS DE LA REPÚBLICA, SEGÚN CANTÓN, DISTRITO ADMINISTRATIVO Y DISTRITO ELECTORAL
ELECCIONES 6 DE FEBRERO 2022

CANTÓN, DISTRITO ADMINISTRATIVO Y DISTRITO ELECTORAL	JUNTAS	ELECTORADO [1/]	VOTOS RECIBIDOS																															ABSTENCIONISMO	
			TOTAL GENERAL	% PARTICIPACIÓN	VOTOS VÁLIDOS																											NULOS	BLANCOS	ABSOLUTO	%
					TOTAL	ACCESIBILIDAD SIN EXCLUSIÓN	ACCIÓN CIUDADANA	ALIANZA DEMÓCRATA CRISTIANA	COSTA RICA JUSTA	DE LOS TRABAJADORES	ENCUENTRO NACIONAL	FRENTE AMPLIO	FUERZA NACIONAL	INTEGRACIÓN NACIONAL	JUSTICIA SOCIAL COSTARRICENSE	LIBERACIÓN NACIONAL	LIBERAL PROGRESISTA	MOVIMIENTO LIBERTARIO	MOVIMIENTO SOCIAL DEMÓCRATA COSTARRICENSE	NUESTRO PUEBLO	NUEVA GENERACIÓN	NUEVA REPÚBLICA	PROGRESO SOCIAL DEMOCRÁTICO	PUEBLO UNIDO	REPUBLICANO SOCIAL CRISTIANO	RESTAURACIÓN NACIONAL	UNIDAD SOCIAL CRISTIANA	UNIDOS PODEMOS	UNIÓN COSTARRICENSE DEMOCRÁTICA	UNIÓN LIBERAL				
QUIZARRÁ (PARTE ESTE)	1	500	256	51,2	247	0	0	0	13	0	2	24	2	0	0	41	10	0	0	0	8	34	46	0	6	2	54	1	1	3	4	5	244	48,8
SANTA TERESA	2	781	449	57,5	433	9	5	0	12	2	0	29	7	0	0	108	25	0	0	0	19	54	72	0	5	0	81	4	1	0	11	5	332	42,5
MERCEDES	3	1 809	991	54,8	961	3	5	3	15	0	3	47	4	1	5	359	19	1	3	1	11	188	162	1	4	3	113	4	3	3	15	15	818	45,2
SAN FRANCISCO	2	866	494	57,0	477	5	2	0	8	0	2	23	6	0	0	129	26	0	3	0	5	85	108	0	1	3	63	4	2	2	5	12	372	43,0
PILAR	2	1 202	597	49,7	584	7	2	1	8	0	2	36	4	1	3	148	19	0	0	1	11	136	114	1	4	2	78	1	2	3	6	7	605	50,3
DISTRITO: BARÚ	6	2 043	1 197	58,6	1 162	6	3	2	13	0	3	55	9	2	5	341	38	0	1	0	13	134	289	1	9	5	220	7	4	2	15	20	846	41,4
SAN CRISTÓBAL O TINAMASTE	1	615	366	59,5	355	2	0	2	5	0	1	22	5	0	1	88	19	0	0	0	10	31	113	0	3	0	49	2	2	0	7	4	249	40,5
SAN JUAN DE DIOS O GUABO	1	354	207	58,5	201	0	0	0	0	0	1	6	1	0	1	84	2	0	0	0	1	27	32	1	2	0	40	2	0	1	0	6	147	41,5
PLATANILLO	2	674	382	56,7	371	1	1	0	7	0	1	20	2	0	1	74	14	0	0	0	1	51	114	0	0	5	77	2	0	0	5	6	292	43,3
VILLA BONITA	1	82	34	41,5	34	0	1	0	0	0	0	0	0	1	0	7	0	0	1	0	0	1	7	0	0	0	16	0	0	0	0	0	48	58,5
SAN SALVADOR	1	318	208	65,4	201	3	1	0	1	0	0	7	1	1	2	88	3	0	0	0	1	24	23	0	4	0	38	1	2	1	3	4	110	34,6
DISTRITO: RÍO NUEVO	8	2 485	1 403	56,5	1 370	2	7	1	16	3	19	82	15	9	1	529	33	2	4	1	9	179	213	0	16	3	204	8	5	9	16	17	1 082	43,5
SANTA ROSA	2	938	517	55,1	507	2	3	1	3	0	3	31	6	7	1	215	18	1	1	1	1	53	73	0	7	3	69	2	2	4	5	5	421	44,9
SAVEGRE ABAJO	1	292	169	57,9	167	0	0	0	6	0	10	4	1	0	0	86	1	0	0	0	0	12	25	0	1	0	20	0	0	1	2	0	123	42,1
BRUJO	1	133	75	56,4	73	0	0	0	0	0	0	3	0	0	0	17	0	1	2	0	1	5	30	0	1	0	11	0	2	0	2	0	58	43,6
EL LLANO	1	138	80	58,0	77	0	0	0	2	0	0	2	0	0	0	26	2	0	0	0	0	8	7	0	0	0	29	1	0	0	2	1	58	42,0
CALLE MORAS	1	529	292	55,2	284	0	2	0	2	1	2	20	6	1	0	79	9	0	0	0	1	49	54	0	6	0	49	2	1	0	3	5	237	44,8
SAN CAYETANO (RÍO NUEVO)	1	262	152	58,0	148	0	2	0	3	2	1	4	2	1	0	57	3	0	1	0	6	23	21	0	1	0	16	1	0	4	0	4	110	42,0
CALIFORNIA DE RÍO NUEVO	1	193	118	61,1	114	0	0	0	0	0	3	18	0	0	0	49	0	0	0	0	0	29	3	0	0	0	10	2	0	0	2	2	75	38,9
DISTRITO: PÁRAMO	13	3 914	2 416	61,7	2 362	19	13	4	29	6	15	135	44	7	7	847	108	0	3	0	4	261	379	0	17	2	422	17	12	11	27	27	1 498	38,3
SAN RAMÓN SUR	3	1 603	952	59,4	932	9	8	3	13	2	8	57	7	2	1	307	43	0	2	0	3	143	186	0	4	1	124	3	2	4	11	9	651	40,6
SANTO TOMÁS	1	170	88	51,8	86	0	0	0	0	2	1	1	0	0	1	56	1	0	0	0	0	7	1	0	1	0	13	0	1	1	0	2	82	48,2
DIVISIÓN (PARTE OESTE)	1	274	174	63,5	170	1	1	0	2	0	0	7	6	1	2	60	9	0	0	0	1	23	11	0	1	0	38	5	1	1	1	3	100	36,5
LOS ÁNGELES DE PÁRAMO	1	257	186	72,4	186	2	1	0	1	0	2	5	0	1	0	89	2	0	1	0	0	10	26	0	1	0	42	0	3	0	0	0	71	27,6
SIBERIA (PARTE OESTE)	1	173	109	63,0	108	3	0	1	4	1	0	9	4	0	2	21	8	0	0	0	0	6	14	0	2	0	30	1	1	1	1	0	64	37,0
LA ESE	1	350	184	52,6	179	0	2	0	0	1	1	24	10	0	1	42	3	0	0	0	0	20	41	0	0	0	31	2	0	1	5	0	166	47,4
VALENCIA	1	184	129	70,1	126	0	0	0	3	0	1	6	3	0	0	61	4	0	0	0	0	6	20	0	2	0	20	0	0	0	0	3	55	29,9
SANTA EDUVIGIS	1	216	145	67,1	139	3	0	0	1	0	1	2	4	0	0	48	9	0	0	0	0	7	13	0	2	0	49	0	0	0	4	2	71	32,9
SAN RAMÓN NORTE	1	547	343	62,7	332	1	0	0	5	0	1	14	7	3	0	137	25	0	0	0	0	31	50	0	4	1	46	2	4	1	4	7	204	37,3
BERLÍN	1	101	79	78,2	77	0	0	0	0	0	0	7	3	0	0	21	4	0	0	0	0	6	8	0	0	0	23	4	0	1	1	1	22	21,8
RÍO QUEBRADAS ARRIBA	1	39	27	69,2	27	0	1	0	0	0	0	3	0	0	0	5	0	0	0	0	0	2	9	0	0	0	6	0	0	1	0	0	12	30,8
DISTRITO: LA AMISTAD	6	2 324	1 341	57,7	1 316	11	7	0	15	0	2	88	28	3	4	465	37	2	4	2	7	163	270	0	7	6	160	28	4	3	15	10	983	42,3
SAN GABRIEL	1	337	215	63,8	202	4	1	0	2	0	1	14	0	0	1	75	7	0	0	0	2	18	44	0	2	4	25	1	1	0	6	7	122	36,2
SANTA LUCÍA (SANTA LUISA)	1	228	128	56,1	124	1	1	0	2	0	0	9	5	1	0	39	6	0	0	0	0	23	14	0	2	1	13	5	2	0	4	0	100	43,9
SAN CARLOS	1	380	252	66,3	251	1	2	0	0	0	1	8	4	0	2	122	9	0	1	0	0	41	19	0	2	0	36	3	0	0	1	0	128	33,7
CHINA KICHÁ	1	324	172	53,1	169	0	0	0	3	0	0	35	2	0	0	73	3	1	0	0	0	20	19	0	0	0	3	7	0	3	2	1	152	46,9
SAN ANTONIO	2	1 055	574	54,4	570	5	3	0	8	0	0	22	17	2	1	156	12	1	3	2	5	61	174	0	1	1	83	12	1	0	2	2	481	45,6
CANTÓN: LEÓN CORTÉS CASTRO	**27**	**9 531**	**6 069**	**63,7**	**5 913**	**27**	**30**	**5**	**24**	**6**	**38**	**649**	**62**	**7**	**38**	**2 304**	**400**	**6**	**3**	**7**	**26**	**471**	**602**	**2**	**75**	**25**	**1 017**	**47**	**29**	**13**	**68**	**88**	**3 462**	**36,3**
DISTRITO: SAN PABLO	6	3 383	2 035	60,2	2 001	16	8	2	6	1	1	276	19	1	11	669	175	0	1	2	11	166	207	0	16	5	381	13	10	4	17	17	1 348	39,8
SAN PABLO	5	2 863	1 734	60,6	1 706	13	7	2	5	1	1	243	13	0	10	566	153	0	1	2	9	148	161	0	13	4	336	10	7	1	13	15	1 129	39,4
CARRIZALES	1	520	301	57,9	295	3	1	0	1	0	0	33	6	1	1	103	22	0	0	0	2	18	46	0	3	1	45	3	3	3	4	2	219	42,1
DISTRITO: SAN ANDRÉS	4	1 214	726	59,8	714	3	3	0	2	1	5	80	12	0	7	261	23	1	1	1	2	104	56	0	1	0	141	7	2	1	6	6	488	40,2
SAN ANDRÉS	2	815	504	61,8	499	1	1	0	2	1	3	54	12	0	5	173	17	1	1	1	2	82	36	0	1	0	99	6	1	0	2	3	311	38,2
ANGOSTURA ABAJO	1	247	156	63,2	152	2	2	0	0	0	2	22	0	0	1	60	5	0	0	0	0	6	19	0	0	0	31	0	1	1	2	2	91	36,8
HIGUERÓN	1	152	66	43,4	63	0	0	0	0	0	0	4	0	0	1	28	1	0	0	0	0	16	1	0	0	0	11	1	0	0	2	1	86	56,6
DISTRITO: LLANO BONITO	5	1 405	866	61,6	832	0	4	2	5	3	17	78	2	2	4	340	45	1	0	2	0	65	88	1	9	2	146	9	5	2	18	16	539	38,4
LLANO BONITO (SAN RAFAEL ARRIBA)	2	714	439	61,5	426	0	1	1	4	2	7	62	0	1	2	181	22	1	0	0	0	32	44	0	3	0	56	3	2	2	4	9	275	38,5
SAN RAFAEL ABAJO (BENEFICIO CAFÉ)	1	322	181	56,2	170	0	3	0	1	0	3	8	1	0	2	71	6	0	0	1	0	14	27	0	5	2	19	5	2	0	7	4	141	43,8
SAN FRANCISCO	1	261	164	62,8	163	0	0	0	0	1	4	7	0	1	0	59	15	0	0	1	0	6	14	1	1	0	52	1	0	0	1	0	97	37,2
SANTA JUANA	1	108	82	75,9	73	0	0	1	0	0	3	1	1	0	0	29	2	0	0	0	0	13	3	0	0	0	19	0	1	0	6	3	26	24,1
DISTRITO: SAN ISIDRO	5	1 234	788	63,9	774	3	1	0	6	0	0	54	6	0	1	377	27	1	0	2	2	52	122	0	30	4	77	3	4	2	4	10	446	36,1
SAN ISIDRO	2	881	541	61,4	535	3	0	0	5	0	0	40	3	0	1	267	22	1	0	1	2	24	86	0	16	1	54	3	4	2	3	3	340	38,6
SANTA ROSA ABAJO ESTE	1	142	89	62,7	83	0	0	0	0	0	0	0	3	0	0	37	1	0	0	0	0	11	16	0	5	2	8	0	0	0	1	5	53	37,3
TRINIDAD	1	161	118	73,3	116	0	1	0	1	0	0	14	0	0	0	69	2	0	0	0	0	9	10	0	1	0	9	0	0	0	0	2	43	26,7

CUADRO 1.11 SAN JOSÉ: JUNTAS, ELECTORADO [1/], PARTICIPACIÓN, VOTOS POR PARTIDO, NULOS, BLANCOS Y ABSTENCIONISMO, PARA PRESIDENCIA Y VICEPRESIDENCIAS DE LA REPÚBLICA, SEGÚN CANTÓN, DISTRITO ADMINISTRATIVO Y DISTRITO ELECTORAL
ELECCIONES 6 DE FEBRERO 2022

CANTÓN, DISTRITO ADMINISTRATIVO Y DISTRITO ELECTORAL	JUNTAS	ELECTORADO [1/]	VOTOS RECIBIDOS																													ABSTENCIONISMO	
			TOTAL GENERAL	% PARTICIPACIÓN	VOTOS VÁLIDOS																									NULOS	BLANCOS	ABSOLUTO	%
					TOTAL	ACCESIBILIDAD SIN EXCLUSIÓN	ACCIÓN CIUDADANA	ALIANZA DEMÓCRATA CRISTIANA	COSTA RICA JUSTA	DE LOS TRABAJADORES	ENCUENTRO NACIONAL	FRENTE AMPLIO	FUERZA NACIONAL	INTEGRACIÓN NACIONAL	JUSTICIA SOCIAL COSTARRICENSE	LIBERACIÓN NACIONAL	LIBERAL PROGRESISTA	MOVIMIENTO LIBERTARIO	MOVIMIENTO SOCIAL DEMÓCRATA COSTARRICENSE	NUESTRO PUEBLO	NUEVA GENERACIÓN	NUEVA REPÚBLICA	PROGRESO SOCIAL DEMOCRÁTICO	PUEBLO UNIDO	REPUBLICANO SOCIAL CRISTIANO	RESTAURACIÓN NACIONAL	UNIDAD SOCIAL CRISTIANA	UNIDOS PODEMOS	UNIÓN COSTARRICENSE DEMOCRÁTICA	UNIÓN LIBERAL				
SANTA ROSA ARRIBA ESTE	1	50	40	80,0	40	0	0	0	0	0	0	0	0	0	0	4	2	0	0	1	0	8	10	0	8	1	6	0	0	0	0	0	10	20,0
DISTRITO: SANTA CRUZ	5	1 435	1 048	73,0	1 003	4	11	1	3	0	13	91	19	2	6	430	85	2	1	0	8	46	62	1	11	8	178	14	6	1	14	31	387	27,0
SANTA CRUZ	2	877	648	73,9	623	0	6	1	2	0	7	60	14	1	4	219	54	2	0	0	4	27	41	1	9	7	147	11	5	1	8	17	229	26,1
CEDRAL (PARTE NORTE)	1	348	246	70,7	229	3	2	0	0	0	3	21	5	0	1	123	23	0	1	0	1	11	15	0	1	0	16	3	0	0	6	11	102	29,3
SAN MARTÍN	1	159	117	73,6	115	1	3	0	0	0	3	8	0	1	1	61	8	0	0	0	3	7	4	0	1	1	12	0	1	0	0	2	42	26,4
LA LUCHA (SUR DEL RÍO)	1	51	37	72,5	36	0	0	0	1	0	0	2	0	0	0	27	0	0	0	0	0	1	2	0	0	0	3	0	0	0	0	1	14	27,5
DISTRITO: SAN ANTONIO	2	860	606	70,5	589	1	3	0	2	1	2	70	4	2	9	227	45	1	0	0	3	38	67	0	8	6	94	1	2	3	9	8	254	29,5
SAN ANTONIO	1	568	401	70,6	394	0	1	0	0	1	0	39	1	2	6	166	37	0	0	0	2	26	60	0	7	4	37	1	2	2	5	2	167	29,4
LA CUESTA O BAJO DE TARRAZÚ	1	292	205	70,2	195	1	2	0	2	0	2	31	3	0	3	61	8	1	0	0	1	12	7	0	1	2	57	0	0	1	4	6	87	29,8

[1/] Se modificó la cantidad del electorado de acuerdo con las resoluciones DGRA-005-2022, DGRA-015-2022, DGRA-025-2022, DGRA-026-2022, DGRA-027-2022, DGRA-028-2022, DGRA-029-2022, DGRA-030-2022, DGRA-032-2022, DGRA-033-2022, DGRA-034-2022, DGRA-036-2022, DGRA-037-2022, DGRA-038-2022, DGRA-039-2022, DGRA-044-2022, DGRA-046-2022, DGRA-047-2022, DGRA-048-2022, DGRA-049-2022 y DGRA-050-2022, con excepción de 5 traslados que no fueron aplicados.

Nota: Se corrige cifra de la junta 510 donde se consignaron 240 votos en blanco, que correspomden papeletas sobrantes (abstencionistas)de acuerso a oficio DPE-170-2022 del 19/7/2022.

FUENTE: Tribunal Supremo de Elecciones.

CUADRO 1.12 ALAJUELA: JUNTAS, ELECTORADO [1/], PARTICIPACIÓN, VOTOS POR PARTIDO, NULOS, BLANCOS Y ABSTENCIONISMO, PARA PRESIDENCIA Y VICEPRESIDENCIAS DE LA REPÚBLICA, SEGÚN CANTÓN, DISTRITO ADMINISTRATIVO Y DISTRITO ELECTORAL
ELECCIONES 6 DE FEBRERO 2022

CANTÓN, DISTRITO ADMINISTRATIVO Y DISTRITO ELECTORAL	JUNTAS	ELECTORADO [1/]	VOTOS RECIBIDOS																														ABSTENCIONISMO	
			TOTAL GENERAL	% PARTICIPACIÓN	VOTOS VÁLIDOS																												ABSOLUTO	%
					TOTAL	ACCESIBILIDAD SIN EXCLUSIÓN	ACCIÓN CIUDADANA	ALIANZA DEMÓCRATA CRISTIANA	COSTA RICA JUSTA	DE LOS TRABAJADORES	ENCUENTRO NACIONAL	FRENTE AMPLIO	FUERZA NACIONAL	INTEGRACIÓN NACIONAL	JUSTICIA SOCIAL COSTARRICENSE	LIBERACIÓN NACIONAL	LIBERAL PROGRESISTA	MOVIMIENTO LIBERTARIO	MOVIMIENTO SOCIAL DEMÓCRATA COSTARRICENSE	NUESTRO PUEBLO	NUEVA GENERACIÓN	NUEVA REPÚBLICA	PROGRESO SOCIAL DEMOCRÁTICO	PUEBLO UNIDO	REPUBLICANO SOCIAL CRISTIANO	RESTAURACIÓN NACIONAL	UNIDAD SOCIAL CRISTIANA	UNIDOS PODEMOS	UNIÓN COSTARRICENSE DEMOCRÁTICA	UNIÓN LIBERAL	NULOS	BLANCOS		
PROVINCIA: ALAJUELA	**1 345**	**679 844**	**425 406**	**62,6**	**420 067**	**1 958**	**2 389**	**1 142**	**4 354**	**385**	**819**	**30 530**	**2 378**	**645**	**782**	**114 762**	**47 042**	**264**	**481**	**456**	**2 530**	**61 784**	**92 449**	**280**	**2 298**	**1 185**	**46 047**	**2 644**	**1 097**	**1 366**	**3 139**	**2 200**	**254 438**	**37,4**
CANTÓN: ALAJUELA	**383**	**215 738**	**133 621**	**61,9**	**132 247**	**710**	**738**	**229**	**906**	**107**	**189**	**9 424**	**793**	**135**	**235**	**36 609**	**19 909**	**81**	**118**	**154**	**697**	**19 139**	**25 652**	**63**	**720**	**471**	**13 433**	**991**	**350**	**394**	**834**	**540**	**82 117**	**38,1**
DISTRITO: ALAJUELA	72	41 292	26 441	64,0	26 227	117	172	42	225	19	29	2 258	158	23	27	7 419	4 182	17	17	28	154	3 113	5 129	11	151	82	2 536	184	52	82	143	71	14 851	36,0
ALAJUELA	10	5 784	3 894	67,3	3 869	8	21	2	39	5	1	328	18	2	4	1 308	679	1	0	5	17	250	780	0	14	5	357	17	1	7	19	6	1 890	32,7
CONCEPCIÓN O EL LLANO	18	10 671	7 075	66,3	7 020	24	40	12	47	3	6	747	36	6	13	1 951	1 109	7	4	9	23	806	1 325	2	40	16	715	45	18	16	43	12	3 596	33,7
CANOAS	17	10 220	6 406	62,7	6 352	47	47	16	34	4	7	485	51	4	2	1 530	1 062	6	6	8	55	882	1 339	5	42	24	597	55	14	30	34	20	3 814	37,3
MONTECILLOS (PARTE NORTE)	8	4 811	2 733	56,8	2 696	21	18	3	36	3	5	201	22	6	3	705	344	2	2	1	12	465	488	2	15	17	285	23	7	10	21	16	2 078	43,2
HLE SANTIAGO CRESPO CALVO	1	131	47	35,9	46	0	0	1	1	0	0	2	0	0	0	23	3	0	0	1	0	2	3	0	1	0	7	2	0	0	0	1	84	64,1
BARRIO CORAZÓN DE JESÚS	4	1 928	1 304	67,6	1 293	1	13	3	11	1	3	109	3	0	0	386	204	0	2	0	9	140	237	1	3	7	142	13	5	0	7	4	624	32,4
EL ARROYO	4	1 890	1 333	70,5	1 328	3	12	2	22	0	0	99	6	1	2	443	214	0	0	0	12	131	234	1	11	1	120	6	1	7	4	1	557	29,5
EL CARMEN	10	5 857	3 649	62,3	3 623	13	21	3	35	3	7	287	22	4	3	1 073	567	1	3	4	26	437	723	0	25	12	313	23	6	12	15	11	2 208	37,7
DISTRITO: SAN JOSÉ	59	35 126	21 833	62,2	21 629	104	143	38	160	16	29	1 720	114	24	50	5 609	3 238	12	16	27	136	3 258	4 460	9	106	84	2 012	158	55	51	125	79	13 293	37,8
SAN JOSÉ	16	9 842	5 641	57,3	5 596	30	41	7	40	3	8	372	36	10	13	1 429	721	5	6	4	21	1 043	1 103	0	48	31	561	40	16	8	25	20	4 201	42,7
EL COYOL	12	7 079	4 546	64,2	4 509	19	33	10	37	2	6	382	23	4	16	1 143	794	2	3	4	25	535	1 004	1	15	15	377	35	10	14	24	13	2 533	35,8
TUETAL SUR	3	1 648	952	57,8	937	4	1	0	6	0	0	43	5	1	5	312	114	0	0	0	9	218	127	1	2	5	77	3	1	3	11	4	696	42,2
PUEBLO NUEVO	8	4 313	2 776	64,4	2 749	20	12	7	19	0	6	225	13	5	5	680	386	1	5	4	14	471	539	2	12	12	280	16	8	7	14	13	1 537	35,6
PACTO DEL JOCOTE	20	12 244	7 918	64,7	7 838	31	56	14	58	11	9	698	37	4	11	2 045	1 223	4	2	15	67	991	1 687	5	29	21	717	64	20	19	51	29	4 326	35,3
DISTRITO: CARRIZAL	10	5 389	3 271	60,7	3 225	18	21	1	21	4	6	221	23	2	8	804	459	3	4	1	12	473	537	2	12	9	551	12	9	12	25	21	2 118	39,3
CARRIZAL	5	2 854	1 757	61,6	1 732	12	11	1	12	3	3	119	12	2	5	450	228	0	1	0	6	206	309	2	8	4	327	2	3	6	15	10	1 097	38,4
CINCO ESQUINAS	2	1 012	601	59,4	593	3	1	0	3	1	0	39	3	0	0	130	88	0	2	0	4	108	78	0	2	2	123	4	2	0	5	3	411	40,6
PAVAS (GUARARÍ)	3	1 523	913	59,9	900	3	9	0	6	0	3	63	8	0	3	224	143	3	1	1	2	159	150	0	2	3	101	6	4	6	5	8	610	40,1
DISTRITO: SAN ANTONIO	39	22 914	14 129	61,7	13 966	95	69	33	92	13	15	869	75	9	25	3 871	2 041	2	14	13	76	2 250	2 676	5	64	66	1 395	125	34	39	99	64	8 785	38,3
SAN ANTONIO DEL TEJAR	5	2 814	1 860	66,1	1 843	5	12	3	17	0	1	130	10	4	2	518	287	0	1	1	13	201	404	0	5	13	195	18	1	2	14	3	954	33,9
EL ROBLE	16	9 530	5 868	61,6	5 798	45	21	18	50	7	3	342	28	4	13	1 515	880	1	2	5	43	1 041	1 088	3	25	18	569	43	14	20	37	33	3 662	38,4
VILLA BONITA (PARTE SUR)	10	6 136	3 702	60,3	3 661	26	21	9	20	3	4	266	16	0	7	1 054	530	0	7	4	16	532	664	1	17	22	378	41	14	9	28	13	2 434	39,7
CIRUELAS	8	4 434	2 699	60,9	2 664	19	15	3	5	3	7	131	21	1	3	784	344	1	4	3	4	476	520	1	17	13	253	23	5	8	20	15	1 735	39,1
DISTRITO: GUÁCIMA	30	17 148	11 062	64,5	10 912	79	40	21	62	8	19	565	65	9	31	2 888	1 863	7	11	17	65	1 751	2 043	7	85	30	1 105	86	27	28	94	56	6 086	35,5
GUÁCIMA (SANTIAGO OESTE)	9	5 424	3 552	65,5	3 501	32	15	6	26	4	2	192	22	3	16	963	616	4	3	3	15	444	724	1	33	10	320	27	12	8	31	20	1 872	34,5
EL COCO	4	2 410	1 461	60,6	1 446	10	6	2	9	0	2	80	9	1	1	343	233	1	5	2	22	201	288	2	3	6	197	12	6	5	12	3	949	39,4
LAS VUELTAS	3	1 559	1 138	73,0	1 131	4	4	2	7	0	2	69	4	0	3	376	245	0	0	6	8	77	212	2	7	3	88	9	2	1	2	5	421	27,0
NUESTRO AMO	4	2 114	1 546	73,1	1 524	5	4	1	4	1	2	67	11	2	2	533	351	2	0	2	4	119	236	1	12	1	155	6	0	3	14	8	568	26,9
RINCÓN CHIQUITO	5	3 022	1 802	59,6	1 774	15	4	3	7	3	4	84	11	2	4	374	226	0	1	1	11	468	332	1	22	6	172	13	3	7	18	10	1 220	40,4
RINCÓN DE HERRERA	5	2 619	1 563	59,7	1 536	13	7	7	9	0	7	73	8	1	5	299	192	0	2	3	5	442	251	0	8	4	173	19	4	4	17	10	1 056	40,3
DISTRITO: SAN ISIDRO	23	12 751	7 790	61,1	7 714	46	37	6	55	7	13	591	57	8	19	2 085	1 059	4	9	11	40	1 258	1 438	8	38	26	794	50	27	28	44	32	4 961	38,9
SAN ISIDRO	4	2 075	1 270	61,2	1 256	5	5	2	7	0	3	92	12	0	3	383	148	0	1	0	5	171	220	1	7	6	161	13	8	3	6	8	805	38,8
ITIQUÍS	6	3 351	1 842	55,0	1 826	20	7	1	11	5	6	170	15	4	5	499	200	0	6	4	15	256	377	1	9	7	182	13	7	6	9	7	1 509	45,0
DULCE NOMBRE DE LAGUNA	3	1 561	905	58,0	895	4	4	0	3	0	3	63	12	2	3	219	118	1	1	0	0	252	119	0	5	3	75	2	4	2	6	4	656	42,0
SAN MARTÍN	4	2 468	1 671	67,7	1 660	7	14	2	21	1	1	133	4	2	3	446	302	0	0	3	14	192	297	1	9	4	180	13	4	7	5	6	797	32,3
TACACORÍ	3	1 774	1 141	64,3	1 127	1	4	0	4	0	0	66	4	0	3	298	157	1	0	4	3	218	253	1	3	4	90	3	4	6	11	3	633	35,7
CERRILLAL	1	335	196	58,5	194	5	0	0	1	0	0	17	1	0	1	44	28	0	1	0	1	29	31	0	3	0	31	0	0	1	2	0	139	41,5
LAS PILAS	2	1 187	765	64,4	756	4	3	1	8	1	0	50	9	0	1	196	106	2	0	0	2	140	141	4	2	2	75	6	0	3	5	4	422	35,6
DISTRITO: SABANILLA	13	6 071	3 816	62,9	3 753	17	19	6	28	4	10	220	33	1	8	1 050	438	2	3	5	24	784	629	0	21	15	378	30	14	14	35	28	2 255	37,1
SABANILLA	3	1 437	948	66,0	938	2	6	4	7	1	0	73	7	0	1	307	119	0	1	0	9	124	178	0	1	3	80	10	3	2	6	4	489	34,0
SAN LUIS	2	1 101	718	65,2	709	5	4	1	4	0	2	39	5	0	3	194	93	0	1	1	0	138	126	0	2	2	80	3	4	2	4	5	383	34,8
LOS ÁNGELES	2	1 144	669	58,5	651	3	3	0	8	0	1	20	6	0	1	177	60	1	0	3	10	161	100	0	5	3	76	6	3	4	7	11	475	41,5
FRAIJANES	2	914	529	57,9	522	3	0	0	6	3	3	46	6	0	0	144	61	0	0	0	1	127	69	0	5	1	37	6	2	2	4	3	385	42,1
POASITO	2	819	541	66,1	530	3	3	1	2	0	1	28	6	0	0	146	60	1	1	0	0	143	69	0	2	4	53	1	2	4	8	3	278	33,9
EL CERRO	2	656	411	62,7	403	1	3	0	1	0	3	14	3	1	3	82	45	0	0	1	4	91	87	0	6	2	52	4	0	0	6	2	245	37,3
DISTRITO: SAN RAFAEL	39	21 105	12 236	58,0	12 116	61	79	16	64	15	23	674	68	24	21	3 657	2 048	9	5	14	56	1 544	2 212	4	68	54	1 225	108	37	30	66	54	8 869	42,0
SAN RAFAEL ESTE	13	7 832	5 022	64,1	4 984	25	49	6	30	5	9	262	26	14	8	1 376	882	3	2	6	20	623	990	1	28	13	550	28	16	12	25	13	2 810	35,9
SAN RAFAEL OESTE	16	9 580	6 204	64,8	6 141	32	26	10	29	7	13	398	37	9	13	1 569	1 160	4	3	7	35	803	1 203	2	37	33	617	59	19	16	36	27	3 376	35,2
CAI REYNALDO VILLALOBOS ZUÑIGA	1	485	241	49,7	230	1	0	0	1	0	0	4	4	1	0	164	3	0	0	0	0	19	8	0	1	0	16	7	1	0	1	10	244	50,3
CAI LUIS PAULINO MORA MORA	1	474	120	25,3	119	1	0	0	0	1	0	1	0	0	0	81	0	0	0	0	0	20	1	1	1	2	9	1	0	0	0	1	354	74,7
CAI ÁMBITO A Y B (MÍNIMA)	1	744	174	23,4	173	1	0	0	0	1	0	4	0	0	0	133	0	1	0	0	0	18	1	0	0	1	7	4	1	1	0	1	570	76,6
CAI ÁMBITO C (MEDIANA ABIERTA)	1	288	72	25,0	72	0	1	0	1	0	0	1	0	0	0	50	0	0	0	1	0	7	4	0	1	0	4	2	0	0	0	0	216	75,0
CAI ÁMBITOS D (MED CERRADA)	1	423	112	26,5	111	0	0	0	0	1	0	2	1	0	0	85	2	0	0	0	0	12	0	0	0	0	4	3	0	1	1	0	311	73,5
CAI GERARDO RODRÍGUEZ ECHEVERRÍA	1	384	90	23,4	90	0	1	0	0	0	0	1	0	0	0	67	0	1	0	0	1	12	3	0	0	0	4	0	0	0	0	0	294	76,6

CUADRO 1.12 ALAJUELA: JUNTAS, ELECTORADO [1/], PARTICIPACIÓN, VOTOS POR PARTIDO, NULOS, BLANCOS Y ABSTENCIONISMO, PARA PRESIDENCIA Y VICEPRESIDENCIAS DE LA REPÚBLICA, SEGÚN CANTÓN, DISTRITO ADMINISTRATIVO Y DISTRITO ELECTORAL
ELECCIONES 6 DE FEBRERO 2022

CANTÓN, DISTRITO ADMINISTRATIVO Y DISTRITO ELECTORAL	JUNTAS	ELECTORADO [1/]	VOTOS RECIBIDOS																														ABSTENCIONISMO	
			TOTAL GENERAL	% PARTICIPACIÓN	VOTOS VÁLIDOS																										NULOS	BLANCOS	ABSOLUTO	%
					TOTAL	ACCESIBILIDAD SIN EXCLUSIÓN	ACCIÓN CIUDADANA	ALIANZA DEMÓCRATA CRISTIANA	COSTA RICA JUSTA	DE LOS TRABAJADORES	ENCUENTRO NACIONAL	FRENTE AMPLIO	FUERZA NACIONAL	INTEGRACIÓN NACIONAL	JUSTICIA SOCIAL COSTARRICENSE	LIBERACIÓN NACIONAL	LIBERAL PROGRESISTA	MOVIMIENTO LIBERTARIO	MOVIMIENTO SOCIAL DEMÓCRATA COSTARRICENSE	NUESTRO PUEBLO	NUEVA GENERACIÓN	NUEVA REPÚBLICA	PROGRESO SOCIAL DEMOCRÁTICO	PUEBLO UNIDO	REPUBLICANO SOCIAL CRISTIANO	RESTAURACIÓN NACIONAL	UNIDAD SOCIAL CRISTIANA	UNIDOS PODEMOS	UNIÓN COSTARRICENSE DEMOCRÁTICA	UNIÓN LIBERAL				
CAI ADULTO MAYOR	1	315	99	31,4	95	0	1	0	1	0	1	1	0	0	0	66	0	0	0	0	0	15	0	0	0	3	7	0	0	0	2	2	216	68,6
CAI ADULTO JOVEN	1	122	12	9,8	11	0	0	0	0	0	0	0	0	0	0	7	0	0	0	0	0	1	0	0	0	2	1	0	0	0	1	0	110	90,2
CAI ÁMBITO E (INDICIADOS) Y PENSIONES	1	411	75	18,2	75	1	1	0	2	0	0	0	0	0	0	49	1	0	0	0	0	10	2	0	0	0	5	4	0	0	0	0	336	81,8
CAI CENTRO NACIONAL DE ATENCIÓN ESPECÍFICA	1	47	15	31,9	15	0	0	0	0	0	0	0	0	0	0	10	0	0	0	0	0	4	0	0	0	0	1	0	0	0	0	0	32	68,1
DISTRITO: RÍO SEGUNDO	16	8 988	5 513	61,3	5 447	34	29	19	30	0	4	358	40	3	10	1 494	758	4	7	8	29	823	1 071	6	27	24	583	57	12	17	39	27	3 475	38,7
RÍO SEGUNDO (SANTIAGO ESTE)	8	4 546	2 913	64,1	2 877	10	12	9	18	0	1	184	18	2	4	796	413	2	5	5	20	417	600	1	13	12	299	23	1	12	21	15	1 633	35,9
CACIQUE	4	2 326	1 376	59,2	1 365	15	10	7	5	0	1	110	14	1	2	368	188	0	0	0	2	165	306	1	10	6	124	25	2	3	6	5	950	40,8
VILLA HELIA (FINCA HELIA)	2	989	657	66,4	653	1	0	3	3	0	1	48	3	0	1	160	103	1	1	2	5	117	110	1	3	4	77	6	2	1	3	1	332	33,6
CALIFORNIA	2	1 127	567	50,3	552	8	7	0	4	0	1	16	5	0	3	170	54	1	1	1	2	124	55	3	1	2	83	3	7	1	9	6	560	49,7
DISTRITO: DESAMPARADOS	35	20 760	12 870	62,0	12 738	79	53	26	83	13	13	1 062	66	7	17	3 394	2 077	5	13	4	56	1 785	2 465	8	65	42	1 257	81	26	41	76	56	7 890	38,0
DESAMPARADOS	19	11 595	7 224	62,3	7 146	42	27	17	45	7	5	590	45	5	8	1 809	1 221	3	8	2	36	929	1 468	8	35	19	735	42	13	27	46	32	4 371	37,7
INVU LOS RODRÍGUEZ	13	7 684	4 763	62,0	4 716	29	20	9	36	6	7	400	17	1	8	1 284	749	2	3	2	17	750	830	0	29	19	446	30	9	13	26	21	2 921	38,0
ROSALES	3	1 481	883	59,6	876	8	6	0	2	0	1	72	4	1	1	301	107	0	2	0	3	106	167	0	1	4	76	9	4	1	4	3	598	40,4
DISTRITO: TURRÚCARES	12	6 120	3 756	61,4	3 722	8	25	5	16	3	10	222	26	7	7	955	408	6	2	4	6	572	905	2	22	13	440	22	14	22	24	10	2 364	38,6
TURRÚCARES	7	4 066	2 468	60,7	2 446	5	19	5	14	2	5	137	15	3	6	622	281	3	2	1	2	387	591	1	14	10	291	11	8	11	17	5	1 598	39,3
CEBADILLA	2	984	644	65,4	638	1	3	0	0	0	1	48	3	3	1	137	61	2	0	1	4	106	181	0	4	3	65	4	1	9	3	3	340	34,6
SAN MIGUEL O CERRILLOS	2	808	470	58,2	466	2	2	0	1	1	3	26	8	1	0	136	37	1	0	1	0	69	95	1	4	0	67	5	4	2	3	1	338	41,8
SIQUIARES	1	262	174	66,4	172	0	1	0	1	0	1	11	0	0	0	60	29	0	0	1	0	10	38	0	0	0	17	2	1	0	1	1	88	33,6
DISTRITO: TAMBOR	19	10 762	6 371	59,2	6 317	36	26	10	37	4	9	413	45	16	8	1 929	809	6	12	13	28	1 002	1 113	1	34	16	661	47	26	16	33	21	4 391	40,8
TAMBOR (SANTA ANA)	4	2 339	1 560	66,7	1 551	8	3	1	7	0	2	118	14	3	3	420	221	1	4	4	11	206	319	0	16	3	174	3	7	3	5	4	779	33,3
CACAO	7	4 075	2 202	54,0	2 184	17	9	6	11	0	4	120	14	10	1	694	264	2	4	4	3	453	322	1	6	8	207	9	10	5	9	9	1 873	46,0
TUETAL NORTE (PARTE)	5	2 944	1 694	57,5	1 679	7	7	3	10	4	2	121	13	3	3	519	198	3	3	3	11	214	306	0	10	4	197	26	7	5	10	5	1 250	42,5
QUEBRADAS	3	1 404	915	65,2	903	4	7	0	9	0	1	54	4	0	1	296	126	0	1	2	3	129	166	0	2	1	83	9	2	3	9	3	489	34,8
DISTRITO: GARITA	10	5 320	3 296	62,0	3 262	10	16	2	22	1	4	201	18	2	3	1 049	471	4	2	8	12	330	705	0	17	8	335	21	11	10	20	14	2 024	38,0
GARITA	7	3 710	2 276	61,3	2 251	7	16	2	13	0	2	143	14	2	3	678	327	2	0	6	7	231	526	0	9	5	223	16	10	9	15	10	1 434	38,7
DULCE NOMBRE O LAS ÁNIMAS	3	1 610	1 020	63,4	1 011	3	0	0	9	1	2	58	4	0	0	371	144	2	2	2	5	99	179	0	8	3	112	5	1	1	5	4	590	36,6
DISTRITO: SARAPIQUÍ	6	1 992	1 237	62,1	1 219	6	9	4	11	0	5	50	5	0	1	405	58	0	3	1	3	196	269	0	10	2	161	10	6	4	11	7	755	37,9
UJARRÁS	2	794	442	55,7	435	3	4	1	5	0	2	19	3	0	1	155	16	0	2	1	1	106	49	0	2	0	56	4	2	3	4	3	352	44,3
SAN MIGUEL DE SARAPIQUÍ	2	985	665	67,5	656	2	4	3	4	0	1	27	0	0	0	210	34	0	1	0	2	58	203	0	6	1	91	5	3	1	5	4	320	32,5
CORAZÓN DE JESÚS	1	86	62	72,1	61	1	1	0	1	0	0	1	1	0	0	26	2	0	0	0	0	6	15	0	2	0	5	0	0	0	1	0	24	27,9
EL PARAÍSO	1	127	68	53,5	67	0	0	0	1	0	2	3	1	0	0	14	6	0	0	0	0	26	2	0	0	1	9	1	1	0	1	0	59	46,5
CANTÓN: SAN RAMÓN	**139**	**68 598**	**43 942**	**64,1**	**43 361**	**222**	**299**	**95**	**593**	**43**	**104**	**5 105**	**257**	**164**	**75**	**10 043**	**4 444**	**37**	**51**	**54**	**304**	**5 078**	**11 507**	**36**	**221**	**99**	**3 898**	**294**	**95**	**243**	**343**	**238**	**24 656**	**35,9**
DISTRITO: SAN RAMÓN	20	11 772	8 115	68,9	8 045	21	80	19	132	12	9	1 227	31	23	8	1 772	1 153	6	6	8	57	629	2 080	9	26	14	650	44	8	21	51	19	3 657	31,1
SAN RAMÓN	20	11 772	8 115	68,9	8 045	21	80	19	132	12	9	1 227	31	23	8	1 772	1 153	6	6	8	57	629	2 080	9	26	14	650	44	8	21	51	19	3 657	31,1
DISTRITO: SANTIAGO	9	4 091	2 671	65,3	2 635	8	23	7	42	2	7	288	16	9	3	675	279	3	2	3	21	231	778	1	19	9	185	12	4	8	26	10	1 420	34,7
SANTIAGO	5	2 611	1 752	67,1	1 730	3	11	7	32	0	3	196	7	4	2	421	198	2	0	1	17	127	562	1	8	5	109	8	1	5	18	4	859	32,9
SAN JOSÉ (RÍO JESÚS)	1	427	275	64,4	270	1	6	0	2	1	3	31	2	3	1	76	28	0	0	0	1	28	68	0	5	0	12	1	1	0	3	2	152	35,6
ANGOSTURA	1	170	118	69,4	115	0	0	0	0	0	0	8	1	0	0	40	7	0	0	1	0	8	36	0	0	1	11	0	1	1	1	2	52	30,6
CALLE LEÓN	1	346	223	64,5	221	2	4	0	3	0	1	26	1	0	0	57	23	1	1	0	2	26	44	0	3	0	24	2	1	0	1	1	123	35,5
EMPALME	1	537	303	56,4	299	2	2	0	5	1	0	27	5	2	0	81	23	0	1	1	1	42	68	0	3	3	29	1	0	2	3	1	234	43,6
DISTRITO: SAN JUAN	18	9 852	6 063	61,5	5 996	34	43	9	56	5	15	721	26	25	6	1 265	749	6	5	5	55	719	1 637	2	28	7	482	57	13	26	38	29	3 789	38,5
SAN JUAN	11	6 519	4 159	63,8	4 115	20	22	5	36	2	9	505	18	10	3	850	532	2	4	4	42	450	1 183	2	19	6	327	35	8	21	24	20	2 360	36,2
HLE SAN RAMÓN	1	34	12	35,3	11	0	1	0	0	0	0	0	0	0	0	6	1	0	0	0	0	1	0	0	1	0	1	0	0	0	1	0	22	64,7
BARRIO BELÉN	6	3 299	1 892	57,4	1 870	14	20	4	20	3	6	216	8	15	3	409	216	4	1	1	13	268	454	0	8	1	154	22	5	5	13	9	1 407	42,6
DISTRITO: PIEDADES NORTE	14	6 536	4 204	64,3	4 149	27	16	7	49	1	12	515	43	19	6	1 000	355	3	5	11	14	528	1 036	4	29	9	396	28	13	23	29	26	2 332	35,7
PIEDADES NORTE	3	1 247	783	62,8	770	8	6	2	8	0	3	81	12	2	3	157	74	0	0	2	1	84	202	0	6	1	99	8	3	8	7	6	464	37,2
LA PAZ	1	381	275	72,2	269	1	0	1	3	0	1	25	3	0	1	96	15	0	1	1	0	17	82	0	1	0	18	2	0	1	3	3	106	27,8
BOLÍVAR (ESPERANZA)	6	3 426	2 168	63,3	2 141	13	6	4	28	1	4	316	20	11	0	461	214	3	0	7	11	314	487	3	18	3	187	12	7	11	16	11	1 258	36,7
LA ESPERANZA	2	825	498	60,4	491	2	2	0	3	0	2	59	6	3	2	112	30	0	2	0	0	79	117	1	2	4	56	4	3	2	1	6	327	39,6
BAJO LA PAZ	2	657	480	73,1	478	3	2	0	7	0	2	34	2	3	0	174	22	0	2	1	2	34	148	0	2	1	36	2	0	1	2	0	177	26,9
DISTRITO: PIEDADES SUR	10	3 404	2 260	66,4	2 224	18	10	6	26	2	9	269	18	10	8	505	147	2	6	0	13	199	652	6	6	7	251	6	10	38	18	18	1 144	33,6
PIEDADES SUR	3	1 329	901	67,8	886	10	4	2	6	0	2	105	6	1	3	192	62	2	4	0	4	76	277	0	3	5	97	5	4	16	8	7	428	32,2
SALVADOR	1	174	130	74,7	129	1	0	0	1	0	0	1	1	0	1	58	6	0	0	0	0	23	20	1	0	0	13	0	0	3	0	1	44	25,3
SAN FRANCISCO	1	199	136	68,3	136	0	0	0	6	0	1	10	0	1	1	25	17	0	0	0	1	5	38	0	0	0	24	1	2	4	0	0	63	31,7
SAN MIGUEL	2	926	563	60,8	553	5	5	1	7	1	1	67	6	6	0	125	36	0	1	0	7	54	154	2	2	0	66	0	2	5	3	7	363	39,2
BUREAL	1	123	97	78,9	96	0	0	0	2	1	3	14	0	0	3	16	8	0	0	0	0	20	18	2	0	0	7	0	0	2	0	1	26	21,1
SOCORRO	1	143	91	63,6	87	0	0	0	0	0	1	5	4	0	0	24	2	0	0	0	0	8	24	1	0	1	15	0	0	2	2	2	52	36,4
LA GUARIA	1	510	342	67,1	337	2	1	3	4	0	1	67	1	2	0	65	16	0	1	0	1	13	121	0	1	1	29	0	2	6	5	0	168	32,9
DISTRITO: SAN RAFAEL	13	7 417	4 845	65,3	4 773	34	38	15	76	3	18	538	31	15	11	1 131	527	8	6	6	26	580	1 186	5	27	8	408	32	15	29	44	28	2 572	34,7

CUADRO 1.12 ALAJUELA: JUNTAS, ELECTORADO [1/], PARTICIPACIÓN, VOTOS POR PARTIDO, NULOS, BLANCOS Y ABSTENCIONISMO, PARA PRESIDENCIA Y VICEPRESIDENCIAS DE LA REPÚBLICA, SEGÚN CANTÓN, DISTRITO ADMINISTRATIVO Y DISTRITO ELECTORAL
ELECCIONES 6 DE FEBRERO 2022

CANTÓN, DISTRITO ADMINISTRATIVO Y DISTRITO ELECTORAL	JUNTAS	ELECTORADO [1/]	VOTOS RECIBIDOS																														ABSTENCIONISMO	
			TOTAL GENERAL	% PARTICIPACIÓN	VOTOS VÁLIDOS																										NULOS	BLANCOS	ABSOLUTO	%
					TOTAL	ACCESIBILIDAD SIN EXCLUSIÓN	ACCIÓN CIUDADANA	ALIANZA DEMÓCRATA CRISTIANA	COSTA RICA JUSTA	DE LOS TRABAJADORES	ENCUENTRO NACIONAL	FRENTE AMPLIO	FUERZA NACIONAL	INTEGRACIÓN NACIONAL	JUSTICIA SOCIAL COSTARRICENSE	LIBERACIÓN NACIONAL	LIBERAL PROGRESISTA	MOVIMIENTO LIBERTARIO	MOVIMIENTO SOCIAL DEMÓCRATA COSTARRICENSE	NUESTRO PUEBLO	NUEVA GENERACIÓN	NUEVA REPÚBLICA	PROGRESO SOCIAL DEMOCRÁTICO	PUEBLO UNIDO	REPUBLICANO SOCIAL CRISTIANO	RESTAURACIÓN NACIONAL	UNIDAD SOCIAL CRISTIANA	UNIDOS PODEMOS	UNIÓN COSTARRICENSE DEMOCRÁTICA	UNIÓN LIBERAL				
SAN RAFAEL	7	4 121	2 801	68,0	2 772	19	27	12	43	3	8	374	15	7	8	567	370	7	0	4	12	307	712	3	13	0	227	15	5	14	15	14	1 320	32,0
BERLÍN	1	586	402	68,6	394	3	2	1	7	0	0	23	6	0	0	162	29	0	4	0	2	26	80	1	3	2	35	3	1	4	6	2	184	31,4
CALLE ZAMORA	4	2 216	1 296	58,5	1 272	10	8	2	15	0	9	127	8	5	2	311	111	1	2	1	8	228	266	0	10	3	120	9	6	10	16	8	920	41,5
LLANO DE BRENES	1	494	346	70,0	335	2	1	0	11	0	1	14	2	3	1	91	17	0	0	1	4	19	128	1	1	3	26	5	3	1	7	4	148	30,0
DISTRITO: SAN ISIDRO	7	3 442	2 137	62,1	2 109	8	23	2	14	1	3	295	8	4	3	481	218	0	7	4	18	233	541	1	15	4	193	16	0	17	14	14	1 305	37,9
SAN ISIDRO	4	2 123	1 389	65,4	1 369	6	20	0	13	1	1	215	6	3	2	301	139	0	6	3	15	119	351	1	10	2	128	14	0	13	10	10	734	34,6
GUARIA (RÍO GRANDE)	3	1 319	748	56,7	740	2	3	2	1	0	2	80	2	1	1	180	79	0	1	1	3	114	190	0	5	2	65	2	0	4	4	4	571	43,3
DISTRITO: ÁNGELES	8	3 967	2 521	63,5	2 488	16	11	6	33	6	5	288	19	10	10	453	270	3	0	5	9	301	727	0	6	7	260	20	6	17	17	16	1 446	36,5
LOS ÁNGELES SUR	2	1 089	734	67,4	723	3	4	0	9	3	1	84	8	3	3	154	52	2	0	1	0	50	229	0	0	2	102	6	5	2	6	5	355	32,6
BAJO ZÚÑIGA	1	505	351	69,5	349	1	4	2	7	0	0	30	4	0	2	30	16	0	0	1	2	46	151	0	1	2	42	2	0	6	1	1	154	30,5
CIUDADELA JARDINES	4	2 279	1 403	61,6	1 385	12	3	4	17	3	4	174	7	7	5	263	196	1	0	3	7	200	339	0	5	3	110	12	1	9	9	9	876	38,4
LA BALSA	1	94	33	35,1	31	0	0	0	0	0	0	0	0	0	0	6	6	0	0	0	0	5	8	0	0	0	6	0	0	0	1	1	61	64,9
DISTRITO: ALFARO	8	4 552	2 852	62,7	2 819	17	19	7	44	1	8	413	12	23	5	609	287	3	3	1	18	361	678	3	15	8	245	14	9	16	19	14	1 700	37,3
SAN PEDRO	6	3 619	2 276	62,9	2 251	14	16	3	39	1	6	336	11	15	3	439	239	3	3	1	16	306	558	3	10	5	194	8	8	14	15	10	1 343	37,1
CATARATA	2	933	576	61,7	568	3	3	4	5	0	2	77	1	8	2	170	48	0	0	0	2	55	120	0	5	3	51	6	1	2	4	4	357	38,3
DISTRITO: VOLIO	4	2 012	1 246	61,9	1 231	5	6	2	14	3	0	97	3	5	2	325	120	0	1	1	6	154	307	1	7	1	142	15	4	10	9	6	766	38,1
VOLIO	3	1 611	977	60,6	964	5	4	1	10	3	0	88	2	4	1	236	94	0	0	0	4	136	217	1	6	1	124	15	4	8	7	6	634	39,4
ALTO VILLEGAS	1	401	269	67,1	267	0	2	1	4	0	0	9	1	1	1	89	26	0	1	1	2	18	90	0	1	0	18	0	0	2	2	0	132	32,9
DISTRITO: CONCEPCIÓN	4	2 027	1 227	60,5	1 212	9	3	3	17	2	8	136	13	11	2	376	69	1	2	3	7	142	271	0	8	0	106	13	3	7	9	6	800	39,5
CONCEPCIÓN	4	2 027	1 227	60,5	1 212	9	3	3	17	2	8	136	13	11	2	376	69	1	2	3	7	142	271	0	8	0	106	13	3	7	9	6	800	39,5
DISTRITO: ZAPOTAL	3	300	181	60,3	179	1	0	1	1	1	0	5	2	0	0	64	6	0	1	0	3	29	23	0	0	1	38	1	1	1	1	1	119	39,7
SAN ANTONIO DE ZAPOTAL	1	156	88	56,4	86	0	0	0	0	0	0	3	2	0	0	35	2	0	0	0	0	6	14	0	0	0	24	0	0	0	1	1	68	43,6
CARRERA BUENA	1	103	68	66,0	68	1	0	1	1	1	0	2	0	0	0	21	4	0	0	0	3	14	6	0	0	1	10	1	1	1	0	0	35	34,0
ZAPOTAL PARTE ESTE	1	41	25	61,0	25	0	0	0	0	0	0	0	0	0	0	8	0	0	1	0	0	9	3	0	0	0	4	0	0	0	0	0	16	39,0
DISTRITO: PEÑAS BLANCAS	14	6 077	3 641	59,9	3 574	13	16	9	57	3	3	180	19	1	7	1 006	180	1	3	6	25	616	970	1	20	10	378	23	7	20	32	35	2 436	40,1
SAN ISIDRO DE PEÑAS BLANCAS	3	1 374	838	61,0	819	5	2	3	8	1	1	62	5	0	1	209	28	0	2	1	4	158	193	0	9	4	104	12	4	3	12	7	536	39,0
CHACHAGUA	4	2 247	1 321	58,8	1 299	5	6	4	25	2	1	64	6	1	3	427	82	1	0	4	7	203	313	1	4	2	119	6	1	12	9	13	926	41,2
COLONIA TRINIDAD	2	696	438	62,9	433	2	3	1	16	0	0	23	5	0	1	101	36	0	0	0	1	56	107	0	5	1	69	3	1	2	1	4	258	37,1
SECTOR LOS ÁNGELES	2	752	450	59,8	442	0	1	0	3	0	1	9	2	0	0	142	13	0	1	0	12	98	129	0	1	2	25	1	0	2	5	3	302	40,2
EL CASTILLO	1	241	157	65,1	152	0	0	0	0	0	0	11	0	0	1	29	4	0	0	1	0	20	64	0	0	0	22	0	0	0	3	2	84	34,9
SAN MARTIN (EL BOSQUE)	2	767	437	57,0	429	1	4	1	5	0	0	11	1	0	1	98	17	0	0	0	1	81	164	0	1	1	39	1	1	1	2	6	330	43,0
DISTRITO: SAN LORENZO	7	3 149	1 979	62,8	1 927	11	11	2	32	1	7	133	16	9	4	381	84	1	4	1	32	356	621	3	15	14	164	13	2	10	36	16	1 170	37,2
BAJO CÓRDOBA	1	40	20	50,0	19	0	0	0	0	0	0	1	0	0	0	11	1	0	0	0	0	1	3	0	0	0	2	0	0	0	1	0	20	50,0
BAJO DE LOS RODRÍGUEZ	3	1 448	838	57,9	821	3	3	2	6	0	4	69	5	2	1	142	30	0	1	0	9	144	297	1	9	4	80	5	0	4	12	5	610	42,1
LOS CRIQUES	1	520	372	71,5	365	3	4	0	7	0	0	29	2	1	2	86	15	0	0	0	5	68	116	0	2	0	20	0	1	4	5	2	148	28,5
VALLE AZUL	2	1 141	749	65,6	722	5	4	0	19	1	3	34	9	6	1	142	38	1	3	1	18	143	205	2	4	10	62	8	1	2	18	9	392	34,4
CANTÓN: GRECIA	**114**	**56 993**	**39 050**	**68,5**	**38 664**	**177**	**169**	**72**	**349**	**29**	**68**	**2 719**	**227**	**34**	**53**	**10 034**	**5 215**	**32**	**62**	**43**	**239**	**4 867**	**8 670**	**70**	**254**	**76**	**4 790**	**206**	**86**	**123**	**227**	**159**	**17 943**	**31,5**
DISTRITO: GRECIA	27	15 432	10 604	68,7	10 514	37	38	19	77	5	12	797	54	7	6	2 632	1 649	4	27	13	61	1 244	2 465	17	48	16	1 190	65	9	22	55	35	4 828	31,3
GRECIA	20	12 109	8 423	69,6	8 363	28	35	15	72	3	8	670	35	7	4	2 144	1 361	3	9	12	49	856	1 946	10	27	12	981	54	7	15	39	21	3 686	30,4
RINCÓN DE ARIAS	5	2 591	1 735	67,0	1 715	6	2	2	4	1	4	93	13	0	1	427	242	1	16	1	6	227	469	6	19	2	159	8	1	5	12	8	856	33,0
LOS LOTES (SAN VICENTE)	2	732	446	60,9	436	3	1	2	1	1	0	34	6	0	1	61	46	0	2	0	6	161	50	1	2	2	50	3	1	2	4	6	286	39,1
DISTRITO: SAN ISIDRO	10	4 664	3 167	67,9	3 130	13	15	1	30	4	4	245	26	2	6	765	413	2	4	2	21	497	647	4	18	7	369	15	12	8	15	22	1 497	32,1
MESÓN O DULCE NOMBRE	3	1 774	1 199	67,6	1 188	4	9	0	11	0	2	59	11	1	3	280	150	0	1	0	5	262	211	4	8	2	150	3	7	5	7	4	575	32,4
SAN FRANCISCO	2	688	430	62,5	422	2	1	1	3	2	0	38	3	0	3	105	50	0	1	0	5	51	92	0	0	3	58	2	2	0	2	6	258	37,5
CALLE ACHIOTE	2	757	541	71,5	535	1	2	0	4	1	1	59	6	0	0	116	72	0	1	0	4	84	103	0	9	1	63	5	2	1	1	5	216	28,5
SAN ISIDRO	3	1 445	997	69,0	985	6	3	0	12	1	1	89	6	1	0	264	141	2	1	2	7	100	241	0	1	1	98	5	1	2	5	7	448	31,0
DISTRITO: SAN JOSÉ	15	7 144	5 034	70,5	4 983	19	22	6	44	4	9	372	27	4	8	1 469	673	7	4	7	54	463	1 038	3	36	7	653	18	14	22	30	21	2 110	29,5
SAN JOSÉ Y SANTA GERTRUDIS NORTE	4	2 003	1 491	74,4	1 480	5	7	2	10	2	3	108	6	0	1	432	220	1	1	2	23	127	317	1	13	0	186	5	3	5	5	6	512	25,6
SANTA GERTRUDIS SUR	3	1 765	1 259	71,3	1 242	7	5	2	14	1	1	92	7	1	3	374	136	2	3	1	5	111	254	0	7	4	199	6	6	1	12	5	506	28,7
LA ARENA (PARTE NORTE)	3	1 427	899	63,0	887	3	5	2	8	1	3	78	6	1	1	243	123	0	0	0	5	114	165	0	6	2	107	2	3	9	7	5	528	37,0
CALLE RODRÍGUEZ	1	599	405	67,6	399	3	4	0	3	0	0	21	1	1	2	89	62	2	0	2	6	50	85	0	1	1	63	0	0	3	3	3	194	32,4
CALLE SAN JOSÉ	2	640	435	68,0	433	0	1	0	1	0	1	33	3	1	0	120	63	0	0	0	3	25	123	0	6	0	48	3	0	2	1	1	205	32,0
CEDRO	2	710	545	76,8	542	1	0	0	8	0	1	40	4	0	1	211	69	2	0	2	12	36	94	2	3	0	50	2	2	2	2	1	165	23,2
DISTRITO: SAN ROQUE	19	9 289	6 621	71,3	6 573	29	29	12	58	8	23	456	46	6	11	1 725	825	5	5	4	32	691	1 665	6	54	16	804	25	13	25	32	16	2 668	28,7
SAN ROQUE	7	4 057	2 922	72,0	2 899	17	13	5	21	4	13	190	19	1	7	806	335	1	2	1	17	286	690	2	20	4	412	13	4	16	15	8	1 135	28,0
SAN MIGUEL	2	631	492	78,0	490	1	10	0	5	1	0	38	1	0	0	136	57	1	0	0	0	34	152	0	12	0	39	1	1	1	1	1	139	22,0
BARRIO LATINO (AGUALOTE)	4	2 398	1 627	67,8	1 612	3	3	3	16	3	6	133	13	3	1	397	243	2	2	0	5	181	382	1	10	6	186	4	3	6	9	6	771	32,2
CARBONAL (CRISTO REY)	2	999	758	75,9	756	5	2	1	6	0	1	39	9	1	1	222	92	1	0	3	3	92	198	1	7	1	66	3	2	0	2	0	241	24,1
SAN MIGUEL ARRIBA	1	259	194	74,9	192	1	1	1	3	0	2	7	1	0	0	25	15	0	0	0	0	18	96	0	0	0	21	0	1	0	1	1	65	25,1

CUADRO 1.12 ALAJUELA: JUNTAS, ELECTORADO [1/], PARTICIPACIÓN, VOTOS POR PARTIDO, NULOS, BLANCOS Y ABSTENCIONISMO, PARA PRESIDENCIA Y VICEPRESIDENCIAS DE LA REPÚBLICA, SEGÚN CANTÓN, DISTRITO ADMINISTRATIVO Y DISTRITO ELECTORAL
ELECCIONES 6 DE FEBRERO 2022

CANTÓN, DISTRITO ADMINISTRATIVO Y DISTRITO ELECTORAL	JUNTAS	ELECTORADO [1/]	VOTOS RECIBIDOS																														ABSTENCIONISMO	
			TOTAL GENERAL	% PARTICIPACIÓN	VOTOS VÁLIDOS																												ABSOLUTO	%
					TOTAL	ACCESIBILIDAD SIN EXCLUSIÓN	ACCIÓN CIUDADANA	ALIANZA DEMÓCRATA CRISTIANA	COSTA RICA JUSTA	DE LOS TRABAJADORES	ENCUENTRO NACIONAL	FRENTE AMPLIO	FUERZA NACIONAL	INTEGRACIÓN NACIONAL	JUSTICIA SOCIAL COSTARRICENSE	LIBERACIÓN NACIONAL	LIBERAL PROGRESISTA	MOVIMIENTO LIBERTARIO	MOVIMIENTO SOCIAL DEMÓCRATA COSTARRICENSE	NUESTRO PUEBLO	NUEVA GENERACIÓN	NUEVA REPÚBLICA	PROGRESO SOCIAL DEMOCRÁTICO	PUEBLO UNIDO	REPUBLICANO SOCIAL CRISTIANO	RESTAURACIÓN NACIONAL	UNIDAD SOCIAL CRISTIANA	UNIDOS PODEMOS	UNIÓN COSTARRICENSE DEMOCRÁTICA	UNIÓN LIBERAL	NULOS	BLANCOS		
LEÓN CORTÉS CASTRO	2	856	599	70,0	597	2	0	2	6	0	1	49	3	0	2	133	82	0	1	0	6	80	144	2	5	4	70	2	1	2	2	0	257	30,0
HLE JAFETH JIMÉNEZ MORALES	1	89	29	32,6	27	0	0	0	1	0	0	0	0	1	0	6	1	0	0	0	1	0	3	0	0	1	10	2	1	0	2	0	60	67,4
DISTRITO: TACARES	12	5 944	3 880	65,3	3 846	17	21	10	38	2	11	247	14	8	6	1 094	496	5	8	5	13	536	709	3	24	10	513	26	12	18	22	12	2 064	34,7
TACARES	5	2 700	1 806	66,9	1 790	3	9	4	11	2	6	96	6	6	2	497	236	1	3	1	6	244	363	2	12	3	249	11	7	10	11	5	894	33,1
CATALUÑA	3	1 213	789	65,0	785	5	4	1	14	0	2	40	1	2	3	260	115	1	4	1	1	109	115	1	5	4	88	3	1	5	2	2	424	35,0
BODEGAS	4	2 031	1 285	63,3	1 271	9	8	5	13	0	3	111	7	0	1	337	145	3	1	3	6	183	231	0	7	3	176	12	4	3	9	5	746	36,7
DISTRITO: PUENTE DE PIEDRA	18	8 426	5 767	68,4	5 699	42	32	11	64	5	4	334	38	7	8	1 387	724	3	10	8	33	992	1 120	37	32	12	720	40	18	18	37	31	2 659	31,6
PUENTE DE PIEDRA	4	2 051	1 412	68,8	1 398	9	8	2	13	3	0	80	6	3	1	327	246	0	3	1	2	197	311	11	9	2	147	12	4	1	8	6	639	31,2
RINCÓN DE SALAS	3	1 293	934	72,2	926	4	3	3	21	1	1	59	6	0	0	247	119	0	3	5	7	129	169	4	6	0	121	8	4	6	3	5	359	27,8
ALTOS DE PERALTA	4	2 070	1 376	66,5	1 357	9	13	1	6	0	0	68	10	4	4	338	126	1	3	2	10	258	280	16	5	3	179	8	6	7	12	7	694	33,5
PORÓ	3	1 361	961	70,6	949	5	4	1	14	0	1	75	6	0	2	190	143	1	0	0	8	115	214	3	4	4	155	3	0	1	6	6	400	29,4
BAJO ROSALES	1	346	224	64,7	223	0	1	0	0	1	0	14	3	0	0	59	21	0	1	0	0	46	35	0	2	0	34	6	0	0	1	0	122	35,3
LA ARGENTINA	3	1 305	860	65,9	846	15	3	4	10	0	2	38	7	0	1	226	69	1	0	0	6	247	111	3	6	3	84	3	4	3	7	7	445	34,1
DISTRITO: BOLÍVAR	13	6 094	3 977	65,3	3 919	20	12	13	38	1	5	268	22	0	8	962	435	6	4	4	25	444	1 026	0	42	8	541	17	8	10	36	22	2 117	34,7
LOS ÁNGELES DE BOLÍVAR	5	2 663	1 795	67,4	1 769	4	6	8	16	0	4	117	5	0	3	460	235	2	0	1	3	199	458	0	20	4	215	4	1	4	17	9	868	32,6
SAN JUAN	3	1 585	934	58,9	915	5	2	4	10	0	1	53	5	0	1	246	92	2	2	2	17	112	176	0	10	2	163	4	4	2	12	7	651	41,1
SAN LUIS	2	777	525	67,6	516	7	0	0	6	1	0	28	1	0	0	95	58	1	2	0	4	60	161	0	5	1	79	4	1	2	5	4	252	32,4
CAJÓN (BARRIO SAN JOSÉ)	2	777	536	69,0	532	3	4	1	5	0	0	50	8	0	4	117	35	1	0	1	1	53	181	0	3	1	58	2	2	2	2	2	241	31,0
CAJÓN ARRIBA	1	292	187	64,0	187	1	0	0	1	0	0	20	3	0	0	44	15	0	0	0	0	20	50	0	4	0	26	3	0	0	0	0	105	36,0
CANTÓN: SAN MATEO	**13**	**5 007**	**2 946**	**58,8**	**2 912**	**11**	**7**	**3**	**47**	**2**	**8**	**217**	**10**	**2**	**8**	**1 057**	**187**	**0**	**1**	**1**	**15**	**297**	**498**	**2**	**6**	**3**	**506**	**11**	**8**	**5**	**22**	**12**	**2 061**	**41,2**
DISTRITO: SAN MATEO	7	2 526	1 502	59,5	1 484	6	4	2	16	1	2	121	4	1	3	490	109	0	0	0	12	139	281	1	3	1	275	7	4	2	10	8	1 024	40,5
SAN MATEO	3	1 728	1 044	60,4	1 035	3	3	2	13	1	2	99	2	1	0	352	87	0	0	0	8	104	174	1	2	1	171	6	1	2	5	4	684	39,6
HIGUITO	2	609	361	59,3	356	2	0	0	2	0	0	16	0	0	2	110	20	0	0	0	4	26	95	0	1	0	75	1	2	0	2	3	248	40,7
MADERAL	1	118	56	47,5	54	1	0	0	1	0	0	4	2	0	0	21	0	0	0	0	0	8	7	0	0	0	9	0	1	0	1	1	62	52,5
DULCE NOMBRE	1	71	41	57,7	39	0	1	0	0	0	0	2	0	0	1	7	2	0	0	0	0	1	5	0	0	0	20	0	0	0	2	0	30	42,3
DISTRITO: DESMONTE	2	513	317	61,8	312	0	1	0	9	0	0	20	0	1	2	94	24	0	0	0	1	25	61	0	0	0	70	2	1	1	4	1	196	38,2
DESMONTE	1	434	274	63,1	271	0	1	0	8	0	0	18	0	0	0	79	20	0	0	0	1	25	53	0	0	0	64	2	0	0	2	1	160	36,9
ESTANQUILLO (SAN ANTONIO)	1	79	43	54,4	41	0	0	0	1	0	0	2	0	1	2	15	4	0	0	0	0	0	8	0	0	0	6	0	1	1	2	0	36	45,6
DISTRITO: JESÚS MARÍA	2	886	561	63,3	553	3	1	1	12	1	5	40	1	0	1	240	26	0	0	0	1	67	79	0	0	2	69	2	1	1	5	3	325	36,7
JESÚS MARÍA	2	886	561	63,3	553	3	1	1	12	1	5	40	1	0	1	240	26	0	0	0	1	67	79	0	0	2	69	2	1	1	5	3	325	36,7
DISTRITO: LABRADOR	2	1 082	566	52,3	563	2	1	0	10	0	1	36	5	0	2	233	28	0	1	1	1	66	77	1	3	0	92	0	2	1	3	0	516	47,7
LABRADOR	2	1 082	566	52,3	563	2	1	0	10	0	1	36	5	0	2	233	28	0	1	1	1	66	77	1	3	0	92	0	2	1	3	0	516	47,7
CANTÓN: ATENAS	**45**	**21 886**	**14 545**	**66,5**	**14 416**	**59**	**98**	**12**	**118**	**12**	**31**	**1 253**	**82**	**23**	**31**	**3 580**	**1 498**	**7**	**13**	**17**	**46**	**1 500**	**3 689**	**10**	**49**	**15**	**2 129**	**76**	**37**	**31**	**86**	**43**	**7 341**	**33,5**
DISTRITO: ATENAS	13	7 215	4 988	69,1	4 952	9	42	2	23	4	5	507	21	9	10	1 294	634	1	2	3	20	410	1 331	4	13	6	559	23	13	7	22	14	2 227	30,9
ATENAS	8	4 813	3 305	68,7	3 290	6	14	1	17	1	5	310	17	6	7	935	395	1	1	2	10	252	914	3	10	6	350	13	8	6	9	6	1 508	31,3
LOS ÁNGELES	4	2 356	1 667	70,8	1 647	3	28	1	6	3	0	196	4	3	3	358	238	0	1	0	9	158	417	1	3	0	199	10	5	1	12	8	689	29,2
HLE HORTENSIA RODRÍGUEZ S DE B	1	46	16	34,8	15	0	0	0	0	0	0	1	0	0	0	1	1	0	0	1	1	0	0	0	0	0	10	0	0	0	1	0	30	65,2
DISTRITO: JESÚS	7	3 245	2 208	68,0	2 184	12	14	3	28	1	2	178	14	3	3	589	243	2	6	2	7	225	527	2	11	1	286	14	7	4	14	10	1 037	32,0
JESÚS	4	1 869	1 260	67,4	1 245	7	6	1	9	1	2	103	5	2	1	333	124	2	1	1	3	144	294	2	5	0	181	12	6	0	10	5	609	32,6
SABANA LARGA	2	1 200	832	69,3	824	4	6	1	15	0	0	63	8	1	2	234	103	0	4	1	4	77	195	0	5	1	95	1	0	4	4	4	368	30,7
ESTANQUILLO (SAN ANTONIO) (PARTE ESTE)	1	176	116	65,9	115	1	2	1	4	0	0	12	1	0	0	22	16	0	1	0	0	4	38	0	1	0	10	1	1	0	0	1	60	34,1
DISTRITO: MERCEDES	5	2 476	1 546	62,4	1 529	7	12	4	12	2	4	133	7	3	5	292	130	1	2	2	5	164	459	1	7	1	267	5	1	3	13	4	930	37,6
MERCEDES	5	2 476	1 546	62,4	1 529	7	12	4	12	2	4	133	7	3	5	292	130	1	2	2	5	164	459	1	7	1	267	5	1	3	13	4	930	37,6
DISTRITO: SAN ISIDRO	6	2 294	1 483	64,6	1 469	7	7	0	23	0	9	119	7	4	2	271	118	0	0	2	4	147	333	0	3	2	390	11	8	2	7	7	811	35,4
SAN ISIDRO	2	653	428	65,5	427	1	5	0	4	0	5	39	3	0	0	87	25	0	0	1	1	25	119	0	2	0	105	3	2	0	1	0	225	34,5
RINCÓN DE SAN ISIDRO	2	929	575	61,9	569	4	2	0	7	0	3	38	3	1	2	71	48	0	0	0	3	58	123	0	0	1	194	6	5	0	6	0	354	38,1
MORAZÁN	2	712	480	67,4	473	2	0	0	12	0	1	42	1	3	0	113	45	0	0	1	0	64	91	0	1	1	91	2	1	2	0	7	232	32,6
DISTRITO: CONCEPCIÓN	6	2 943	1 999	67,9	1 989	9	10	2	18	2	4	144	10	2	4	570	186	0	2	2	5	264	466	1	5	4	257	13	2	7	10	0	944	32,1
CONCEPCIÓN	4	2 273	1 549	68,1	1 539	8	8	2	16	2	1	114	8	1	3	447	154	0	2	2	3	207	353	1	4	0	187	10	2	4	10	0	724	31,9
BALSA	2	670	450	67,2	450	1	2	0	2	0	3	30	2	1	1	123	32	0	0	0	2	57	113	0	1	4	70	3	0	3	0	0	220	32,8
DISTRITO: SAN JOSÉ	3	1 317	861	65,4	850	4	4	1	5	0	4	69	3	0	1	199	79	1	0	1	0	68	231	2	3	0	167	4	3	1	9	2	456	34,6
SAN JOSÉ SUR	3	1 317	861	65,4	850	4	4	1	5	0	4	69	3	0	1	199	79	1	0	1	0	68	231	2	3	0	167	4	3	1	9	2	456	34,6
DISTRITO: SANTA EULALIA	3	1 741	1 040	59,7	1 028	9	8	0	8	1	1	72	17	1	3	223	90	2	0	5	3	190	263	0	5	1	114	4	2	6	6	6	701	40,3
SANTA EULALIA	3	1 741	1 040	59,7	1 028	9	8	0	8	1	1	72	17	1	3	223	90	2	0	5	3	190	263	0	5	1	114	4	2	6	6	6	701	40,3
DISTRITO: ESCOBAL	2	655	420	64,1	415	2	1	0	1	2	2	31	3	1	3	142	18	0	1	0	2	32	79	0	2	0	89	2	1	1	5	0	235	35,9
ESCOBAL	1	542	344	63,5	339	2	1	0	1	2	2	25	3	1	2	116	10	0	1	0	2	22	70	0	2	0	73	2	1	1	5	0	198	36,5
GUÁCIMO	1	113	76	67,3	76	0	0	0	0	0	0	6	0	0	1	26	8	0	0	0	0	10	9	0	0	0	16	0	0	0	0	0	37	32,7

CUADRO 1.12 ALAJUELA: JUNTAS, ELECTORADO [1/], PARTICIPACIÓN, VOTOS POR PARTIDO, NULOS, BLANCOS Y ABSTENCIONISMO, PARA PRESIDENCIA Y VICEPRESIDENCIAS DE LA REPÚBLICA, SEGÚN CANTÓN, DISTRITO ADMINISTRATIVO Y DISTRITO ELECTORAL
ELECCIONES 6 DE FEBRERO 2022

CANTÓN, DISTRITO ADMINISTRATIVO Y DISTRITO ELECTORAL	JUNTAS	ELECTORADO [1/]	VOTOS RECIBIDOS																														ABSTENCIONISMO	
			TOTAL GENERAL	% PARTICIPACIÓN	VOTOS VÁLIDOS																												ABSOLUTO	%
					TOTAL	ACCESIBILIDAD SIN EXCLUSIÓN	ACCIÓN CIUDADANA	ALIANZA DEMÓCRATA CRISTIANA	COSTA RICA JUSTA	DE LOS TRABAJADORES	ENCUENTRO NACIONAL	FRENTE AMPLIO	FUERZA NACIONAL	INTEGRACIÓN NACIONAL	JUSTICIA SOCIAL COSTARRICENSE	LIBERACIÓN NACIONAL	LIBERAL PROGRESISTA	MOVIMIENTO LIBERTARIO	MOVIMIENTO SOCIAL DEMOCRATA COSTARRICENSE	NUESTRO PUEBLO	NUEVA GENERACIÓN	NUEVA REPÚBLICA	PROGRESO SOCIAL DEMOCRÁTICO	PUEBLO UNIDO	REPUBLICANO SOCIAL CRISTIANO	RESTAURACIÓN NACIONAL	UNIDAD SOCIAL CRISTIANA	UNIDOS PODEMOS	UNIÓN COSTARRICENSE DEMOCRÁTICA	UNIÓN LIBERAL	NULOS	BLANCOS		
CANTÓN: NARANJO	**66**	**33 531**	**21 679**	**64,7**	**21 371**	**112**	**144**	**52**	**134**	**25**	**26**	**1 667**	**130**	**21**	**34**	**6 364**	**2 127**	**6**	**27**	**25**	**80**	**2 648**	**4 820**	**14**	**117**	**40**	**2 549**	**102**	**54**	**53**	**186**	**122**	**11 852**	**35,3**
DISTRITO: NARANJO	24	13 095	8 415	64,3	8 311	46	63	21	50	10	8	707	48	9	5	2 293	978	2	8	10	34	1 090	1 827	4	45	17	965	35	19	17	57	47	4 680	35,7
NARANJO	14	8 130	5 217	64,2	5 156	26	40	18	32	5	5	466	18	5	1	1 396	649	0	5	6	22	643	1 131	0	19	13	609	26	13	8	34	27	2 913	35,8
CANDELARIA (BAJO CORRALES)	4	2 284	1 490	65,2	1 471	4	12	1	9	3	2	132	10	1	2	415	177	0	2	3	8	190	325	3	14	3	141	4	4	6	9	10	794	34,8
COMÚN O SAN RAFAEL	2	878	556	63,3	546	7	4	0	3	0	0	20	15	1	1	139	50	1	0	0	1	86	105	1	6	1	101	4	0	0	5	5	322	36,7
DULCE NOMBRE (VILLANO)	3	1 749	1 135	64,9	1 123	9	6	2	6	2	1	89	5	2	1	337	102	1	1	1	3	170	264	0	6	0	109	1	2	3	8	4	614	35,1
HLE JOSÉ DEL OLMO	1	54	17	31,5	15	0	1	0	0	0	0	0	0	0	0	6	0	0	0	0	0	1	2	0	0	0	5	0	0	0	1	1	37	68,5
DISTRITO: SAN MIGUEL	5	2 834	1 762	62,2	1 735	10	9	4	10	1	2	113	7	0	4	534	182	0	3	1	4	261	361	1	8	0	203	7	3	7	18	9	1 072	37,8
SAN MIGUEL	4	2 476	1 532	61,9	1 509	6	8	4	10	1	1	97	7	0	3	470	159	0	3	0	4	228	326	1	7	0	159	7	2	6	15	8	944	38,1
SAN FRANCISCO (VACA MUERTA)	1	358	230	64,2	226	4	1	0	0	0	1	16	0	0	1	64	23	0	0	1	0	33	35	0	1	0	44	0	1	1	3	1	128	35,8
DISTRITO: SAN JOSÉ	6	2 366	1 665	70,4	1 639	8	9	4	12	2	2	178	11	1	1	509	130	0	0	1	6	122	415	1	5	4	209	4	3	2	16	10	701	29,6
SAN JOSÉ (SAN JUANILLO)	3	1 253	839	67,0	823	5	7	4	5	2	1	102	5	0	1	228	66	0	0	1	2	64	193	1	2	3	124	3	3	1	10	6	414	33,0
BARRANCA	1	383	308	80,4	305	0	1	0	1	0	0	17	0	0	0	145	35	0	0	0	3	12	64	0	0	0	25	1	0	1	3	0	75	19,6
SAN ANTONIO DE BARRANCA	1	434	327	75,3	324	2	0	0	2	0	1	37	5	1	0	69	17	0	0	0	1	24	121	0	2	1	41	0	0	0	2	1	107	24,7
CAÑUELA ARRIBA	1	296	191	64,5	187	1	1	0	4	0	0	22	1	0	0	67	12	0	0	0	0	22	37	0	1	0	19	0	0	0	1	3	105	35,5
DISTRITO: CIRRÍ SUR	8	3 629	2 365	65,2	2 321	8	15	1	8	3	5	141	12	4	5	718	211	1	7	3	8	289	584	0	13	6	250	20	3	6	26	18	1 264	34,8
CIRRÍ SUR	4	2 048	1 266	61,8	1 247	4	7	1	4	1	2	92	2	4	2	378	111	1	0	2	5	200	306	0	9	4	97	10	2	3	12	7	782	38,2
LLANO BONITO O CIRRÍ NORTE	2	976	694	71,1	679	2	8	0	2	1	0	38	7	0	3	204	45	0	7	0	2	46	180	0	2	1	120	9	0	2	8	7	282	28,9
LOURDES	2	605	405	66,9	395	2	0	0	2	1	3	11	3	0	0	136	55	0	0	1	1	43	98	0	2	1	33	1	1	1	6	4	200	33,1
DISTRITO: SAN JERÓNIMO	5	2 549	1 575	61,8	1 550	12	6	6	4	1	2	116	15	0	5	490	150	0	1	0	4	208	283	1	20	3	206	10	6	1	12	13	974	38,2
SAN JERÓNIMO	4	2 199	1 352	61,5	1 328	11	6	4	4	1	2	102	14	0	4	386	133	0	1	0	4	199	241	1	16	3	181	8	6	1	12	12	847	38,5
LOS ROBLES	1	350	223	63,7	222	1	0	2	0	0	0	14	1	0	1	104	17	0	0	0	0	9	42	0	4	0	25	2	0	0	0	1	127	36,3
DISTRITO: SAN JUAN	5	2 543	1 684	66,2	1 660	4	12	1	13	0	2	125	5	4	6	573	133	0	0	2	4	158	404	4	7	3	186	7	5	2	14	10	859	33,8
SAN ANTONIO DE LA CUEVA	2	971	696	71,7	690	1	5	1	5	0	2	35	5	0	3	275	49	0	0	0	4	42	180	1	4	0	74	2	2	0	3	3	275	28,3
SAN JUAN (ACEQUIA GRANDE)	3	1 572	988	62,8	970	3	7	0	8	0	0	90	0	4	3	298	84	0	0	2	0	116	224	3	3	3	112	5	3	2	11	7	584	37,2
DISTRITO: EL ROSARIO	6	2 963	1 914	64,6	1 889	9	9	10	11	4	2	84	14	1	3	651	135	1	4	1	9	327	342	2	6	5	236	12	6	5	19	6	1 049	35,4
ROSARIO (EL HOYO)	5	2 820	1 811	64,2	1 789	9	9	9	11	4	2	80	14	1	3	608	126	1	4	1	9	318	324	2	6	4	222	11	6	5	16	6	1 009	35,8
SANTA MARGARITA	1	143	103	72,0	100	0	0	1	0	0	0	4	0	0	0	43	9	0	0	0	0	9	18	0	0	1	14	1	0	0	3	0	40	28,0
DISTRITO: PALMITOS	7	3 552	2 299	64,7	2 266	15	21	5	26	4	3	203	18	2	5	596	208	2	4	7	11	193	604	1	13	2	294	7	9	13	24	9	1 253	35,3
PALMITOS	3	1 342	873	65,1	859	8	11	0	5	2	1	71	4	2	2	220	77	1	2	0	5	52	212	0	5	0	168	2	3	6	12	2	469	34,9
CONCEPCIÓN ESTE	3	1 601	1 053	65,8	1 038	5	9	3	16	1	2	100	9	0	3	249	96	1	2	5	5	119	293	1	6	0	101	2	6	4	9	6	548	34,2
SAN ROQUE	1	609	373	61,2	369	2	1	2	5	1	0	32	5	0	0	127	35	0	0	2	1	22	99	0	2	2	25	3	0	3	3	1	236	38,8
CANTÓN: PALMARES	**55**	**30 113**	**20 182**	**67,0**	**19 940**	**82**	**113**	**26**	**989**	**20**	**48**	**2 026**	**88**	**16**	**34**	**4 973**	**3 211**	**13**	**33**	**17**	**85**	**1 828**	**3 969**	**8**	**77**	**50**	**2 028**	**84**	**49**	**73**	**142**	**100**	**9 931**	**33,0**
DISTRITO: PALMARES	8	4 813	3 439	71,5	3 408	8	30	6	225	1	3	358	12	3	2	805	692	1	13	5	19	201	641	2	10	7	350	6	1	7	18	13	1 374	28,5
PALMARES	8	4 813	3 439	71,5	3 408	8	30	6	225	1	3	358	12	3	2	805	692	1	13	5	19	201	641	2	10	7	350	6	1	7	18	13	1 374	28,5
DISTRITO: ZARAGOZA	15	8 038	5 533	68,8	5 465	26	28	10	214	3	16	552	18	6	11	1 402	935	3	5	7	29	442	1 075	0	22	18	592	26	11	14	37	31	2 505	31,2
ZARAGOZA	5	2 564	1 772	69,1	1 750	10	5	3	70	0	4	168	10	0	5	482	310	1	0	1	11	157	295	0	6	7	191	10	1	3	12	10	792	30,9
RINCÓN DE ZARAGOZA	6	3 215	2 235	69,5	2 204	3	14	2	79	3	10	218	3	4	2	548	370	2	2	4	11	153	470	0	4	8	271	9	7	7	17	14	980	30,5
COCALECA (PARTE OESTE)	2	1 105	722	65,3	715	8	5	3	36	0	1	80	4	1	2	177	106	0	0	2	5	73	151	0	6	1	46	5	1	2	3	4	383	34,7
CALLE VARGAS	2	1 154	804	69,7	796	5	4	2	29	0	1	86	1	1	2	195	149	0	3	0	2	59	159	0	6	2	84	2	2	2	5	3	350	30,3
DISTRITO: BUENOS AIRES	10	5 607	3 849	68,6	3 810	15	21	5	227	6	16	443	26	0	8	932	561	0	3	0	14	326	782	2	12	6	364	15	10	16	28	11	1 758	31,4
BUENOS AIRES	10	5 607	3 849	68,6	3 810	15	21	5	227	6	16	443	26	0	8	932	561	0	3	0	14	326	782	2	12	6	364	15	10	16	28	11	1 758	31,4
DISTRITO: SANTIAGO	4	1 890	1 162	61,5	1 136	2	3	1	38	0	2	115	5	0	0	313	132	0	2	1	3	85	264	0	3	3	134	5	6	19	16	10	728	38,5
SANTIAGO	4	1 890	1 162	61,5	1 136	2	3	1	38	0	2	115	5	0	0	313	132	0	2	1	3	85	264	0	3	3	134	5	6	19	16	10	728	38,5
DISTRITO: CANDELARIA	3	1 629	946	58,1	929	6	4	0	48	4	2	60	5	1	1	270	91	1	3	0	9	136	154	1	5	1	115	3	4	5	6	11	683	41,9
CANDELARIA	3	1 629	946	58,1	929	6	4	0	48	4	2	60	5	1	1	270	91	1	3	0	9	136	154	1	5	1	115	3	4	5	6	11	683	41,9
DISTRITO: ESQUIPULAS	9	5 022	3 100	61,7	3 060	20	16	3	125	3	9	278	17	2	8	725	419	3	3	1	8	456	575	3	13	12	319	21	10	11	26	14	1 922	38,3
ESQUIPULAS	9	5 022	3 100	61,7	3 060	20	16	3	125	3	9	278	17	2	8	725	419	3	3	1	8	456	575	3	13	12	319	21	10	11	26	14	1 922	38,3
DISTRITO: LA GRANJA	6	3 114	2 153	69,1	2 132	5	11	1	112	3	0	220	5	4	4	526	381	5	4	3	3	182	478	0	12	3	154	8	7	1	11	10	961	30,9
LA GRANJA	5	3 057	2 125	69,5	2 104	5	11	1	112	3	0	219	5	3	3	515	381	5	3	2	3	178	478	0	12	3	148	7	6	1	11	10	932	30,5
HLE PALMARES	1	57	28	49,1	28	0	0	0	0	0	0	1	0	1	1	11	0	0	1	1	0	4	0	0	0	0	6	1	1	0	0	0	29	50,9
CANTÓN: POÁS	**44**	**23 616**	**16 140**	**68,3**	**15 987**	**75**	**66**	**31**	**97**	**10**	**19**	**1 152**	**89**	**9**	**26**	**4 962**	**1 895**	**7**	**10**	**20**	**86**	**2 179**	**2 786**	**9**	**105**	**45**	**2 076**	**123**	**43**	**67**	**95**	**58**	**7 476**	**31,7**
DISTRITO: SAN PEDRO	14	7 908	5 581	70,6	5 531	27	20	6	30	1	7	461	27	2	6	1 618	739	4	4	6	30	583	999	0	42	7	826	49	16	21	32	18	2 327	29,4
SAN PEDRO	12	7 095	5 044	71,1	5 000	19	18	5	28	1	5	435	26	2	6	1 489	684	3	4	5	28	477	917	0	39	6	722	46	15	20	27	17	2 051	28,9
CHILAMATE	2	813	537	66,1	531	8	2	1	2	0	2	26	1	0	0	129	55	1	0	1	2	106	82	0	3	1	104	3	1	1	5	1	276	33,9
DISTRITO: SAN JUAN	6	2 665	1 779	66,8	1 769	8	8	4	13	0	1	118	11	1	4	584	176	0	1	1	19	224	329	1	13	9	222	12	5	5	7	3	886	33,2
SAN JUAN SUR	4	1 901	1 283	67,5	1 276	4	6	3	11	0	1	92	7	1	3	409	126	0	1	1	15	171	213	0	11	6	179	8	3	5	5	2	618	32,5

CUADRO 1.12 ALAJUELA: JUNTAS, ELECTORADO [1/], PARTICIPACIÓN, VOTOS POR PARTIDO, NULOS, BLANCOS Y ABSTENCIONISMO, PARA PRESIDENCIA Y VICEPRESIDENCIAS DE LA REPÚBLICA, SEGÚN CANTÓN, DISTRITO ADMINISTRATIVO Y DISTRITO ELECTORAL
ELECCIONES 6 DE FEBRERO 2022

CANTÓN, DISTRITO ADMINISTRATIVO Y DISTRITO ELECTORAL	JUNTAS	ELECTORADO [1/]	VOTOS RECIBIDOS																													ABSTENCIONISMO	
			TOTAL GENERAL	% PARTICIPACIÓN	VOTOS VÁLIDOS																												
					TOTAL	ACCESIBILIDAD SIN EXCLUSIÓN	ACCIÓN CIUDADANA	ALIANZA DEMÓCRATA CRISTIANA	COSTA RICA JUSTA	DE LOS TRABAJADORES	ENCUENTRO NACIONAL	FRENTE AMPLIO	FUERZA NACIONAL	INTEGRACIÓN NACIONAL	JUSTICIA SOCIAL COSTARRICENSE	LIBERACIÓN NACIONAL	LIBERAL PROGRESISTA	MOVIMIENTO LIBERTARIO	MOVIMIENTO SOCIAL DEMÓCRATA COSTARRICENSE	NUESTRO PUEBLO	NUEVA GENERACIÓN	NUEVA REPÚBLICA	PROGRESO SOCIAL DEMOCRÁTICO	PUEBLO UNIDO	REPUBLICANO SOCIAL CRISTIANO	RESTAURACIÓN NACIONAL	UNIDAD SOCIAL CRISTIANA	UNIDOS PODEMOS	UNIÓN COSTARRICENSE DEMOCRÁTICA	UNIÓN LIBERAL	NULOS	BLANCOS	ABSOLUTO	%
SAN JUAN NORTE	2	764	496	64,9	493	4	2	1	2	0	0	26	4	0	1	175	50	0	0	0	4	53	116	1	2	3	43	4	2	0	2	1	268	35,1
DISTRITO: SAN RAFAEL	8	4 004	2 979	74,4	2 944	9	18	5	19	1	4	202	15	0	5	1 008	275	2	1	7	8	336	516	0	20	6	455	14	6	12	23	12	1 025	25,6
SAN RAFAEL	4	2 427	1 819	74,9	1 800	5	13	4	5	1	0	111	6	0	2	647	176	1	1	3	4	173	331	0	9	4	288	8	3	5	11	8	608	25,1
SANTA ROSA	2	678	512	75,5	505	0	1	1	5	0	2	39	1	0	0	167	39	0	0	4	4	64	79	0	6	0	87	2	0	4	4	3	166	24,5
GUATUZA	2	899	648	72,1	639	4	4	0	9	0	2	52	8	0	3	194	60	1	0	0	0	99	106	0	5	2	80	4	3	3	8	1	251	27,9
DISTRITO: CARRILLOS	12	7 021	4 566	65,0	4 514	28	19	12	30	7	6	312	27	3	7	1 375	592	0	2	5	23	705	801	8	21	15	437	40	14	25	31	21	2 455	35,0
CARRILLOS BAJO	8	4 644	2 898	62,4	2 857	18	14	10	16	4	3	212	21	2	7	824	401	0	2	3	11	481	513	7	11	6	243	19	11	18	26	15	1 746	37,6
CARRILLOS ALTO	4	2 377	1 668	70,2	1 657	10	5	2	14	3	3	100	6	1	0	551	191	0	0	2	12	224	288	1	10	9	194	21	3	7	5	6	709	29,8
DISTRITO: SABANA REDONDA	4	2 018	1 235	61,2	1 229	3	1	4	5	1	1	59	9	3	4	377	113	1	2	1	6	331	141	0	9	8	136	8	2	4	2	4	783	38,8
SABANA REDONDA	4	2 018	1 235	61,2	1 229	3	1	4	5	1	1	59	9	3	4	377	113	1	2	1	6	331	141	0	9	8	136	8	2	4	2	4	783	38,8
CANTÓN: OROTINA	**33**	**16 820**	**8 958**	**53,3**	**8 847**	**29**	**35**	**12**	**78**	**8**	**8**	**679**	**66**	**9**	**16**	**2 740**	**733**	**5**	**14**	**5**	**51**	**1 214**	**1 404**	**4**	**41**	**25**	**1 579**	**43**	**32**	**17**	**70**	**41**	**7 862**	**46,7**
DISTRITO: OROTINA	15	8 445	4 876	57,7	4 828	14	18	6	46	4	5	428	28	6	6	1 485	453	3	7	3	36	569	764	1	13	15	874	23	14	7	33	15	3 569	42,3
OROTINA	12	7 336	4 213	57,4	4 173	12	12	4	41	4	5	373	25	6	6	1 274	400	2	7	0	33	483	666	1	10	11	758	23	11	6	28	12	3 123	42,6
CUATRO ESQUINAS NORTE	2	1 076	643	59,8	635	2	6	2	4	0	0	55	3	0	0	200	53	1	0	3	3	85	98	0	2	4	110	0	3	1	5	3	433	40,2
HLE PRESBITERO JESÚS MARÍA VARGAS	1	33	20	60,6	20	0	0	0	1	0	0	0	0	0	0	11	0	0	0	0	0	1	0	0	1	0	6	0	0	0	0	0	13	39,4
DISTRITO: EL MASTATE	3	1 694	914	54,0	902	7	7	2	6	2	0	78	5	0	3	263	79	0	1	0	3	109	152	0	12	2	160	5	4	2	7	5	780	46,0
EL MASTATE	3	1 694	914	54,0	902	7	7	2	6	2	0	78	5	0	3	263	79	0	1	0	3	109	152	0	12	2	160	5	4	2	7	5	780	46,0
DISTRITO: HACIENDA VIEJA	2	993	610	61,4	604	0	1	1	9	1	0	43	9	2	2	175	55	0	1	0	1	82	118	0	1	2	97	2	2	0	3	3	383	38,6
HACIENDA VIEJA	2	993	610	61,4	604	0	1	1	9	1	0	43	9	2	2	175	55	0	1	0	1	82	118	0	1	2	97	2	2	0	3	3	383	38,6
DISTRITO: COYOLAR	9	4 384	1 870	42,7	1 833	5	7	3	11	0	0	107	19	1	5	597	112	2	4	1	9	292	271	2	11	5	347	8	7	7	23	14	2 514	57,3
COYOLAR	4	2 104	973	46,2	961	1	2	3	4	0	0	63	11	1	0	279	67	0	3	1	7	115	155	1	4	2	229	5	4	4	7	5	1 131	53,8
NUEVA SANTA RITA	4	2 054	770	37,5	746	4	4	0	7	0	0	33	6	0	5	276	29	1	0	0	1	171	92	0	6	3	103	1	2	2	15	9	1 284	62,5
SAN JERÓNIMO	1	226	127	56,2	126	0	1	0	0	0	0	11	2	0	0	42	16	1	1	0	1	6	24	1	1	0	15	2	1	1	1	0	99	43,8
DISTRITO: LA CEIBA	4	1 304	688	52,8	680	3	2	0	6	1	3	23	5	0	0	220	34	0	1	1	2	162	99	1	4	1	101	5	5	1	4	4	616	47,2
CASCAJAL	1	304	167	54,9	164	0	0	0	2	1	2	4	1	0	0	60	5	0	1	0	0	35	32	0	3	0	18	0	0	0	2	1	137	45,1
LA CEIBA	1	306	148	48,4	148	0	2	0	0	0	0	12	3	0	0	44	12	0	0	0	2	23	10	0	0	0	36	3	1	0	0	0	158	51,6
PARCELAS TRINIDAD (UVITA)	2	694	373	53,7	368	3	0	0	4	0	1	7	1	0	0	116	17	0	0	1	0	104	57	1	1	1	47	2	4	1	2	3	321	46,3
CANTÓN: SAN CARLOS	**249**	**118 361**	**75 050**	**63,4**	**74 028**	**282**	**384**	**460**	**682**	**54**	**165**	**3 913**	**369**	**143**	**139**	**20 090**	**5 541**	**37**	**90**	**73**	**702**	**13 212**	**20 636**	**29**	**407**	**230**	**5 507**	**471**	**187**	**225**	**571**	**451**	**43 311**	**36,6**
DISTRITO: QUESADA	69	35 125	23 643	67,3	23 407	86	169	134	222	15	31	1 660	115	22	30	6 243	2 800	9	23	24	211	3 373	6 050	9	105	66	1 782	122	44	62	145	91	11 482	32,7
QUESADA	12	7 112	4 783	67,3	4 762	14	48	19	43	2	3	330	18	3	3	1 418	597	1	1	5	30	575	1 208	2	9	10	385	17	7	14	17	4	2 329	32,7
DULCE NOMBRE	2	966	629	65,1	618	1	0	5	11	0	4	61	7	0	2	150	37	0	0	0	5	91	176	0	3	1	51	9	4	0	4	7	337	34,9
SUCRE	3	1 285	912	71,0	903	8	3	2	4	1	2	89	5	0	1	235	112	1	0	0	17	120	219	0	4	3	66	7	3	1	5	4	373	29,0
SAN VICENTE	1	289	218	75,4	216	1	2	0	2	1	1	25	1	0	1	51	16	0	0	0	0	9	82	0	5	2	16	1	0	0	1	1	71	24,6
PORVENIR	2	795	522	65,7	519	4	2	0	5	0	0	30	1	0	1	131	64	0	0	0	3	75	137	0	14	0	51	1	0	0	2	1	273	34,3
SAN JUAN DE QUEBRADA DE PALO	4	1 959	1 206	61,6	1 192	5	9	8	5	1	1	83	8	4	2	294	103	0	2	0	9	255	308	0	7	6	74	4	3	1	10	4	753	38,4
SAN GERARDO	2	1 032	767	74,3	761	1	12	1	7	0	0	44	3	0	0	246	119	0	0	1	4	81	172	1	3	3	58	1	2	2	3	3	265	25,7
CEDRAL	7	3 749	2 421	64,6	2 384	14	12	8	28	2	3	152	8	4	3	528	219	2	5	2	24	494	631	0	15	8	195	11	10	6	26	11	1 328	35,4
SAN RAMÓN (CARIBLANCA)	1	131	81	61,8	81	0	0	0	0	1	0	2	0	0	0	36	1	0	0	0	0	16	17	0	0	0	7	1	0	0	0	0	50	38,2
SAN ROQUE	7	3 888	2 708	69,7	2 680	5	25	14	21	1	2	213	7	4	4	731	382	1	8	4	22	285	706	0	7	5	204	17	4	8	20	8	1 180	30,3
LINDA VISTA	2	710	453	63,8	442	3	1	1	4	0	1	22	3	1	2	108	24	0	0	1	6	139	89	0	0	1	32	3	0	1	5	6	257	36,2
SAN MARTÍN	10	6 051	4 061	67,1	4 015	8	10	33	35	3	6	296	21	2	1	1 136	499	2	5	3	39	507	1 033	4	14	6	314	21	4	13	27	19	1 990	32,9
HLE SAN VICENTE DE PAÚL	1	46	19	41,3	18	0	0	0	0	0	0	0	0	0	0	9	0	0	1	0	0	1	0	0	1	0	5	0	1	0	1	0	27	58,7
ABUNDANCIA	3	1 237	691	55,9	681	8	4	9	6	1	2	27	5	0	3	137	72	0	0	2	2	207	140	0	1	5	43	6	1	0	6	4	546	44,1
SAN JOSÉ DE LA MONTAÑA	1	109	84	77,1	81	0	1	1	2	0	0	7	2	0	0	15	13	0	0	0	0	14	17	0	1	1	5	1	0	1	0	3	25	22,9
SAN PABLO	4	2 278	1 564	68,7	1 553	8	11	13	15	1	1	91	12	1	2	377	186	0	1	2	23	221	448	1	8	6	104	5	5	11	5	6	714	31,3
CARMEN	6	3 111	2 293	73,7	2 273	6	27	16	33	1	4	176	13	3	3	586	346	1	0	2	27	249	599	1	12	9	143	13	0	3	13	7	818	26,3
CORAZÓN DE JESÚS DE LA TESALIA	1	377	231	61,3	228	0	2	4	1	0	1	12	1	0	2	55	10	1	0	2	0	34	68	0	1	0	29	4	0	1	0	3	146	38,7
DISTRITO: FLORENCIA	25	11 786	7 533	63,9	7 424	28	29	26	74	2	21	348	53	6	11	1 967	557	3	11	6	76	1 257	2 199	4	47	27	577	38	22	35	58	51	4 253	36,1
FLORENCIA	6	3 615	2 297	63,5	2 263	4	9	4	27	0	6	101	13	0	4	581	225	3	3	0	22	345	652	2	17	10	206	7	8	14	20	14	1 318	36,5
QUEBRADA AZUL	1	277	193	69,7	191	0	0	0	1	0	0	6	1	0	0	80	8	0	0	1	2	26	53	0	2	0	11	0	0	0	1	1	84	30,3
MUELLE DE SAN CARLOS	2	1 025	637	62,1	631	3	3	3	8	0	0	30	1	0	2	202	45	0	0	0	7	123	156	0	1	3	38	1	2	3	4	2	388	37,9
SANTA CLARA	4	2 303	1 519	66,0	1 500	7	8	11	8	2	3	87	14	2	1	394	147	0	4	0	11	175	487	0	8	2	110	11	3	5	13	6	784	34,0
LA VEGA O CUATRO ESQUINAS	3	1 269	751	59,2	735	3	2	1	2	0	6	16	6	2	1	216	31	0	1	2	2	214	173	1	3	5	41	3	2	2	5	11	518	40,8
PLATANAR	3	1 244	797	64,1	786	2	3	3	9	0	1	51	6	0	1	208	45	0	0	0	11	152	222	0	8	1	44	10	2	7	4	7	447	35,9
LA VIEJA	1	162	117	72,2	117	0	1	1	3	0	1	9	3	0	0	22	3	0	0	0	3	24	19	0	1	0	25	2	0	0	0	0	45	27,8
SAN RAFAEL DE PLATANAR	1	171	129	75,4	129	1	0	0	4	0	1	8	0	0	0	31	5	0	0	0	1	41	26	0	0	0	8	1	1	1	0	0	42	24,6
SANTA RITA	1	470	280	59,6	274	2	2	0	5	0	0	11	1	0	1	62	10	0	0	1	1	48	110	0	0	1	17	1	1	0	2	4	190	40,4
SAN JUAN DE LA CEIBA	1	464	316	68,1	311	4	1	1	6	0	2	11	4	0	1	50	16	0	2	0	8	46	117	1	6	3	28	1	1	2	2	3	148	31,9

CUADRO 1.12 ALAJUELA: JUNTAS, ELECTORADO [1/] , PARTICIPACIÓN, VOTOS POR PARTIDO, NULOS, BLANCOS Y ABSTENCIONISMO, PARA PRESIDENCIA Y VICEPRESIDENCIAS DE LA REPÚBLICA, SEGÚN CANTÓN, DISTRITO ADMINISTRATIVO Y DISTRITO ELECTORAL
ELECCIONES 6 DE FEBRERO 2022

CANTÓN, DISTRITO ADMINISTRATIVO Y DISTRITO ELECTORAL	JUNTAS	ELECTORADO [1/]	VOTOS RECIBIDOS																														ABSTENCIONISMO	
			TOTAL GENERAL	% PARTICIPACIÓN	VOTOS VÁLIDOS																										NULOS	BLANCOS	ABSOLUTO	%
					TOTAL	ACCESIBILIDAD SIN EXCLUSIÓN	ACCIÓN CIUDADANA	ALIANZA DEMÓCRATA CRISTIANA	COSTA RICA JUSTA	DE LOS TRABAJADORES	ENCUENTRO NACIONAL	FRENTE AMPLIO	FUERZA NACIONAL	INTEGRACIÓN NACIONAL	JUSTICIA SOCIAL COSTARRICENSE	LIBERACIÓN NACIONAL	LIBERAL PROGRESISTA	MOVIMIENTO LIBERTARIO	MOVIMIENTO SOCIAL DEMÓCRATA COSTARRICENSE	NUESTRO PUEBLO	NUEVA GENERACIÓN	NUEVA REPÚBLICA	PROGRESO SOCIAL DEMOCRÁTICO	PUEBLO UNIDO	REPUBLICANO SOCIAL CRISTIANO	RESTAURACIÓN NACIONAL	UNIDAD SOCIAL CRISTIANA	UNIDOS PODEMOS	UNIÓN COSTARRICENSE DEMOCRÁTICA	UNIÓN LIBERAL				
SAN FRANCISCO O LA AQUILEA	2	786	497	63,2	487	2	0	2	1	0	1	18	4	2	0	121	22	0	1	2	8	63	184	0	1	2	49	1	2	1	7	3	289	36,8
DISTRITO: BUENAVISTA	1	321	212	66,0	206	0	1	0	0	0	0	8	1	0	0	96	20	0	0	0	0	25	25	0	0	0	28	0	0	2	3	3	109	34,0
BUENAVISTA	1	321	212	66,0	206	0	1	0	0	0	0	8	1	0	0	96	20	0	0	0	0	25	25	0	0	0	28	0	0	2	3	3	109	34,0
DISTRITO: AGUAS ZARCAS	30	15 198	9 523	62,7	9 377	36	22	64	62	7	23	488	39	22	18	2 463	524	7	11	6	90	2 083	2 669	4	61	30	566	40	22	20	82	64	5 675	37,3
AGUAS ZARCAS	14	8 533	5 340	62,6	5 280	21	13	40	35	6	9	323	26	8	2	1 354	330	2	7	1	64	1 054	1 601	4	32	12	291	25	9	11	33	27	3 193	37,4
LOS CHILES	4	1 870	1 162	62,1	1 137	3	1	8	9	1	3	59	5	4	3	311	66	1	1	2	8	186	382	0	8	3	65	3	4	1	17	8	708	37,9
LOS LLANOS O ALTAMIRITA	2	682	429	62,9	410	1	0	1	1	0	0	7	1	1	3	114	19	1	0	1	2	138	80	0	1	2	30	2	4	1	9	10	253	37,1
PITALITO	2	753	489	64,9	486	1	5	4	0	0	1	25	1	0	1	154	10	0	2	0	3	122	123	0	1	2	25	2	2	2	3	0	264	35,1
LA GLORIA O SAN MARCOS	1	441	290	65,8	282	1	1	1	1	0	4	3	2	3	0	100	1	0	0	0	1	51	88	0	4	1	20	0	0	0	5	3	151	34,2
SANTA FE O LA FAMA	2	669	386	57,7	376	2	0	2	1	0	0	10	1	4	6	73	9	1	1	1	2	118	83	0	6	5	47	3	0	1	6	4	283	42,3
DELICIAS	3	1 389	916	65,9	905	5	1	2	12	0	4	52	2	1	2	223	67	2	0	1	5	219	223	0	5	3	66	5	2	3	6	5	473	34,1
CERRO CORTÉS	2	861	511	59,3	501	2	1	6	3	0	2	9	1	1	1	134	22	0	0	0	5	195	89	0	4	2	22	0	1	1	3	7	350	40,7
DISTRITO: VENECIA	13	6 792	4 537	66,8	4 457	19	39	27	22	1	16	192	15	7	10	1 386	261	2	3	8	20	702	1 246	1	26	18	385	28	14	9	50	30	2 255	33,2
LA UNIÓN ESTE	2	904	580	64,2	572	1	1	6	1	0	2	19	2	0	0	211	28	1	0	2	1	76	165	0	4	0	45	2	4	1	5	3	324	35,8
VENECIA	7	3 973	2 649	66,7	2 600	9	25	6	12	1	8	138	10	6	6	802	179	1	3	3	8	410	710	0	13	13	211	16	9	1	28	21	1 324	33,3
MARSELLA	2	855	559	65,4	553	5	8	2	2	0	2	13	1	0	4	181	25	0	0	1	6	69	172	1	2	2	51	3	0	3	2	4	296	34,6
BUENOS AIRES DE VENECIA	2	1 060	749	70,7	732	4	5	13	7	0	4	22	2	1	0	192	29	0	0	2	5	147	199	0	7	3	78	7	1	4	15	2	311	29,3
DISTRITO: PITAL	21	10 317	6 209	60,2	6 109	25	21	84	37	3	25	202	31	7	17	1 733	188	0	10	6	47	1 015	1 960	0	30	11	592	26	24	15	65	35	4 108	39,8
PITAL	10	5 999	3 609	60,2	3 564	12	12	31	22	1	19	152	17	4	5	933	130	0	4	4	26	582	1 186	0	19	6	367	12	15	5	30	15	2 390	39,8
VERACRUZ	3	1 327	759	57,2	738	2	7	8	3	1	2	30	8	0	5	221	18	0	1	1	4	114	243	0	3	0	61	3	2	1	13	8	568	42,8
SAHÍNO O SAN JORGE	2	649	337	51,9	331	1	1	1	6	0	0	2	0	1	0	138	6	0	2	1	2	43	96	0	0	2	27	1	1	0	4	2	312	48,1
LA LEGUA	1	296	203	68,6	200	1	0	0	2	1	1	1	3	0	2	45	1	0	0	0	1	55	68	0	1	1	15	1	1	0	3	0	93	31,4
BOCA TAPADA	1	311	147	47,3	144	2	0	0	0	0	0	4	0	0	0	59	2	0	0	0	0	30	16	0	2	1	24	2	2	0	1	2	164	52,7
LOS ÁNGELES DE PITAL	2	1 158	785	67,8	774	4	0	10	4	0	2	8	2	0	3	222	24	0	2	0	11	134	258	0	3	1	75	5	2	4	7	4	373	32,2
PALMAR	1	232	162	69,8	159	1	0	34	0	0	0	1	1	0	0	43	5	0	0	0	0	13	53	0	2	0	5	0	0	1	1	2	70	30,2
SANTA ELENA	1	345	207	60,0	199	2	1	0	0	0	1	4	0	2	2	72	2	0	1	0	3	44	40	0	0	0	18	2	1	4	6	2	138	40,0
DISTRITO: LA FORTUNA	21	11 163	6 645	59,5	6 568	15	17	25	57	2	12	330	24	7	5	1 499	454	3	3	4	28	1 219	2 349	2	22	17	307	119	20	28	32	45	4 518	40,5
LA FORTUNA	9	5 492	3 267	59,5	3 244	6	6	14	18	1	3	195	12	2	1	665	288	2	0	1	8	612	1 198	0	8	10	124	46	6	18	8	15	2 225	40,5
EL TANQUE	3	1 362	846	62,1	834	3	6	4	1	0	2	38	0	2	0	198	45	0	1	1	1	137	336	0	3	0	36	12	3	5	7	5	516	37,9
GUARIA DE FORTUNA	1	124	84	67,7	83	0	0	0	0	0	1	7	0	0	0	27	2	0	1	0	1	11	25	0	0	0	4	2	1	1	1	0	40	32,3
AGUA AZUL	1	140	95	67,9	94	1	0	0	0	0	0	8	0	0	0	22	5	0	0	0	0	19	29	0	0	2	8	0	0	0	0	1	45	32,1
LOS ÁNGELES	5	2 832	1 600	56,5	1 575	4	2	4	31	1	4	49	10	1	3	396	76	1	1	2	12	297	541	0	5	3	109	12	9	2	9	16	1 232	43,5
SONAFLUCA	2	1 213	753	62,1	738	1	3	3	7	0	2	33	2	2	1	191	38	0	0	0	6	143	220	2	6	2	26	47	1	2	7	8	460	37,9
DISTRITO: LA TIGRA	10	4 684	3 091	66,0	3 035	19	23	28	39	1	2	126	14	22	8	724	151	2	6	3	15	622	972	4	19	18	186	15	8	8	28	28	1 593	34,0
LA TIGRA	3	1 661	1 059	63,8	1 041	8	7	8	16	0	0	45	6	4	0	271	58	0	1	1	7	182	340	2	5	3	63	8	4	2	9	9	602	36,2
SAN JOSÉ DE LA TIGRA	2	969	660	68,1	656	5	3	11	3	0	0	24	2	2	2	153	32	0	2	1	0	129	232	1	4	4	39	3	2	2	3	1	309	31,9
SAN PEDRO DE LA TIGRA	4	1 904	1 259	66,1	1 230	6	13	7	19	1	2	53	6	16	6	270	59	2	3	1	8	278	373	1	10	10	76	4	2	4	14	15	645	33,9
CONCEPCIÓN	1	150	113	75,3	108	0	0	2	1	0	0	4	0	0	0	30	2	0	0	0	0	33	27	0	0	1	8	0	0	0	2	3	37	24,7
DISTRITO: LA PALMERA	11	4 769	3 178	66,6	3 141	11	9	51	31	4	9	139	16	7	4	971	207	1	3	1	29	599	757	0	14	10	231	25	5	7	17	20	1 591	33,4
LA PALMERA	2	1 014	708	69,8	699	2	3	7	11	0	2	49	3	3	1	202	69	0	0	0	3	103	195	0	2	1	37	3	2	1	5	4	306	30,2
SAN FRANCISCO O VACA BLANCA	3	1 464	1 024	69,9	1 013	2	2	31	4	0	0	27	6	2	1	314	60	1	2	0	15	207	246	0	4	4	70	10	3	2	4	7	440	30,1
LA MARINA	2	827	595	71,9	587	2	2	2	3	1	1	30	2	1	1	190	45	0	0	0	6	82	166	0	3	0	43	5	0	2	3	5	232	28,1
CAI NELSON MANDELA	1	412	124	30,1	122	0	0	0	0	0	0	2	2	0	0	81	1	0	0	1	0	22	2	0	1	1	7	2	0	0	1	1	288	69,9
EL CORTE (SANTA ROSA)	2	855	582	68,1	575	5	1	0	5	3	5	30	3	1	0	144	25	0	1	0	3	146	125	0	3	4	68	1	0	2	4	3	273	31,9
COREA O CONCEPCIÓN	1	197	145	73,6	145	0	1	11	8	0	1	1	0	0	1	40	7	0	0	0	2	39	23	0	1	0	6	4	0	0	0	0	52	26,4
DISTRITO: VENADO	3	1 116	702	62,9	694	5	4	0	3	0	1	17	2	0	1	221	30	1	8	1	0	179	118	0	4	3	87	4	0	5	3	5	414	37,1
VENADO	2	718	448	62,4	441	3	3	0	2	0	1	11	0	0	1	148	14	1	3	1	0	135	48	0	4	3	60	0	0	3	3	4	270	37,6
JICARITO	1	398	254	63,8	253	2	1	0	1	0	0	6	2	0	0	73	16	0	5	0	0	44	70	0	0	0	27	4	0	2	0	1	144	36,2
DISTRITO: CUTRIS	15	5 447	3 180	58,4	3 116	13	5	4	75	16	7	127	16	4	14	939	106	0	6	4	39	683	730	1	12	10	268	16	12	9	25	39	2 267	41,6
BOCA DE ARENAL	4	2 411	1 366	56,7	1 331	9	1	2	52	3	3	66	7	1	4	334	62	0	1	1	18	325	303	0	4	6	116	5	4	4	16	19	1 045	43,3
SAN PEDRO Y TABLA GRANDE	1	169	78	46,2	75	0	0	0	1	0	2	1	0	1	0	32	1	0	0	0	0	22	10	0	0	0	5	0	0	0	0	3	91	53,8
SAN JOSECITO DE CUTRIS	1	263	186	70,7	186	1	0	0	2	1	0	10	0	0	2	53	13	0	2	0	7	19	64	0	0	1	9	2	0	0	0	0	77	29,3
SAN JOAQUÍN	1	428	291	68,0	285	0	0	0	1	0	2	4	0	1	3	169	1	0	1	0	0	31	55	0	0	0	15	0	0	2	3	3	137	32,0
CORAZÓN DE JESÚS	1	261	153	58,6	146	0	1	0	0	0	0	4	0	0	0	42	3	0	0	1	2	53	28	1	0	0	9	0	2	0	2	5	108	41,4
BELLA VISTA	1	226	144	63,7	142	1	0	1	1	0	0	3	2	0	1	48	6	0	0	1	0	29	23	0	1	0	23	0	1	1	0	2	82	36,3
COOPEVEGA	2	664	371	55,9	366	1	0	1	4	1	0	13	2	0	0	133	10	0	2	1	1	34	121	0	3	1	31	5	2	0	1	4	293	44,1
MORAVIA	1	214	104	48,6	104	0	0	0	0	0	0	6	1	0	1	30	4	0	0	0	0	28	21	0	0	1	11	0	1	0	0	0	110	51,4
SAN MARCOS NORTE	1	463	273	59,0	268	1	2	0	13	10	0	9	3	0	3	65	3	0	0	0	2	64	55	0	3	1	28	3	1	2	3	2	190	41,0
SAN JORGE DE CUTRIS	1	193	117	60,6	116	0	1	0	0	1	0	7	0	0	0	16	3	0	0	0	4	31	33	0	1	0	17	1	1	0	0	1	76	39,4
ALMENDROS	1	155	97	62,6	97	0	0	0	1	0	0	4	1	1	0	17	0	0	0	0	5	47	17	0	0	0	4	0	0	0	0	0	58	37,4

CUADRO 1.12 ALAJUELA: JUNTAS, ELECTORADO [1/], PARTICIPACIÓN, VOTOS POR PARTIDO, NULOS, BLANCOS Y ABSTENCIONISMO, PARA PRESIDENCIA Y VICEPRESIDENCIAS DE LA REPÚBLICA, SEGÚN CANTÓN, DISTRITO ADMINISTRATIVO Y DISTRITO ELECTORAL
ELECCIONES 6 DE FEBRERO 2022

CANTÓN, DISTRITO ADMINISTRATIVO Y DISTRITO ELECTORAL	JUNTAS	ELECTORADO [1/]	VOTOS RECIBIDOS																														ABSTENCIONISMO	
			TOTAL GENERAL	% PARTICIPACIÓN	VOTOS VÁLIDOS																										NULOS	BLANCOS	ABSOLUTO	%
					TOTAL	ACCESIBILIDAD SIN EXCLUSIÓN	ACCIÓN CIUDADANA	ALIANZA DEMÓCRATA CRISTIANA	COSTA RICA JUSTA	DE LOS TRABAJADORES	ENCUENTRO NACIONAL	FRENTE AMPLIO	FUERZA NACIONAL	INTEGRACIÓN NACIONAL	JUSTICIA SOCIAL COSTARRICENSE	LIBERACIÓN NACIONAL	LIBERAL PROGRESISTA	MOVIMIENTO LIBERTARIO	MOVIMIENTO SOCIAL DEMÓCRATA COSTARRICENSE	NUESTRO PUEBLO	NUEVA GENERACIÓN	NUEVA REPÚBLICA	PROGRESO SOCIAL DEMOCRÁTICO	PUEBLO UNIDO	REPUBLICANO SOCIAL CRISTIANO	RESTAURACIÓN NACIONAL	UNIDAD SOCIAL CRISTIANA	UNIDOS PODEMOS	UNIÓN COSTARRICENSE DEMOCRÁTICA	UNIÓN LIBERAL				
DISTRITO: MONTERREY	7	2 350	1 515	64,5	1 499	3	24	1	19	0	7	42	6	2	3	500	115	3	2	2	11	202	415	0	17	2	106	9	3	5	9	7	835	35,5
SANTO DOMINGO	3	1 712	1 114	65,1	1 102	3	24	1	14	0	7	37	5	1	2	331	91	3	1	2	8	145	322	0	15	2	79	4	3	2	6	6	598	34,9
MONTELIMAR	1	91	62	68,1	61	0	0	0	0	0	0	0	0	0	0	38	3	0	0	0	2	3	11	0	0	0	3	0	0	1	1	0	29	31,9
LA UNIÓN	1	289	151	52,2	149	0	0	0	2	0	0	0	0	0	1	72	5	0	0	0	1	36	15	0	0	0	12	4	0	1	2	0	138	47,8
CHAMBACÚ DE MONTERREY	1	153	106	69,3	105	0	0	0	1	0	0	3	1	0	0	29	4	0	0	0	0	9	45	0	2	0	10	0	0	1	0	1	47	30,7
SAN MIGUEL O LIMBO	1	105	82	78,1	82	0	0	0	2	0	0	2	0	1	0	30	12	0	1	0	0	9	22	0	0	0	2	1	0	0	0	0	23	21,9
DISTRITO: POCOSOL	23	9 293	5 082	54,7	4 995	22	21	16	41	3	11	234	37	37	18	1 348	128	6	4	8	136	1 253	1 146	4	50	18	392	29	13	20	54	33	4 211	45,3
BUENOS AIRES	1	557	318	57,1	314	3	1	2	3	0	0	18	2	1	1	86	11	0	0	0	3	64	68	0	5	0	43	2	0	1	3	1	239	42,9
SAN GERARDO DE POCOSOL	1	462	262	56,7	257	0	2	0	1	1	1	4	3	1	2	89	5	0	0	1	2	74	51	0	2	1	14	3	0	0	4	1	200	43,3
EL CONCHO	1	344	142	41,3	132	0	0	0	1	0	0	7	2	0	1	77	2	2	0	0	2	14	11	0	1	1	9	1	1	0	5	5	202	58,7
SANTA ROSA DE POCOSOL	9	5 025	2 726	54,2	2 688	11	10	7	21	0	7	146	14	19	9	681	78	3	1	2	96	691	677	2	22	8	153	14	5	11	20	18	2 299	45,8
LAS BRISAS	1	101	64	63,4	62	0	0	0	0	0	0	3	0	0	1	21	0	0	0	0	1	23	7	0	0	0	5	0	1	0	2	0	37	36,6
ESTERITO	1	298	177	59,4	172	0	1	1	7	0	1	7	0	5	0	40	11	1	0	1	1	43	33	0	0	1	17	0	1	1	4	1	121	40,6
SANTA MARÍA	1	476	274	57,6	267	3	3	2	2	0	0	16	5	2	0	68	4	0	2	1	6	68	44	0	2	1	35	2	1	0	4	3	202	42,4
SAN DIEGO	1	209	139	66,5	135	1	0	0	1	1	0	3	0	0	0	44	0	0	0	0	4	41	25	0	0	0	13	2	0	0	2	2	70	33,5
CARRIZAL	1	237	104	43,9	103	0	0	0	0	0	0	0	1	4	1	48	2	0	0	0	2	25	12	0	0	0	6	1	0	1	1	0	133	56,1
EL PLOMO	1	203	114	56,2	114	2	0	1	1	0	0	2	1	0	0	39	1	0	0	0	5	28	16	0	3	3	8	1	1	2	0	0	89	43,8
ACAPULCO	1	249	157	63,1	155	0	0	0	1	0	0	9	5	4	0	50	5	0	1	1	2	19	42	0	1	1	13	0	0	1	2	0	92	36,9
GUARIA DE POCOSOL	1	318	129	40,6	127	0	0	0	0	0	1	1	1	0	1	18	3	0	0	0	2	34	24	2	4	1	32	2	1	0	1	1	189	59,4
SAN BOSCO	1	324	188	58,0	188	0	3	1	1	1	0	7	1	0	0	30	4	0	0	0	6	36	75	0	2	0	18	1	0	2	0	0	136	42,0
SAN CRISTÓBAL	1	102	54	52,9	52	0	0	0	0	0	0	1	0	0	1	15	0	0	0	1	0	16	11	0	1	0	6	0	0	0	2	0	48	47,1
TRES Y TRES	1	388	234	60,3	229	2	1	2	2	0	1	10	2	1	1	42	2	0	0	1	4	77	50	0	7	1	20	0	2	1	4	1	154	39,7
CANTÓN: ZARCERO	**23**	**9 422**	**7 217**	**76,6**	**7 140**	**21**	**22**	**14**	**30**	**8**	**11**	**506**	**27**	**7**	**10**	**2 940**	**667**	**3**	**7**	**4**	**50**	**426**	**1 409**	**1**	**29**	**10**	**877**	**34**	**8**	**19**	**31**	**46**	**2 205**	**23,4**
DISTRITO: ZARCERO	8	3 807	2 866	75,3	2 846	6	4	4	12	6	5	274	8	1	6	972	316	2	2	2	16	165	660	0	10	3	344	15	2	11	10	10	941	24,7
ZARCERO	7	3 777	2 848	75,4	2 828	6	4	4	12	5	5	273	7	1	6	962	316	2	2	2	16	165	660	0	9	3	341	14	2	11	10	10	929	24,6
HLE SAN RAFAEL	1	30	18	60,0	18	0	0	0	0	1	0	1	1	0	0	10	0	0	0	0	0	0	0	0	1	0	3	1	0	0	0	0	12	40,0
DISTRITO: LAGUNA	3	1 231	925	75,1	915	1	7	3	1	1	1	37	3	0	1	362	86	0	0	0	2	72	180	0	5	3	141	5	1	3	5	5	306	24,9
LAGUNA	3	1 231	925	75,1	915	1	7	3	1	1	1	37	3	0	1	362	86	0	0	0	2	72	180	0	5	3	141	5	1	3	5	5	306	24,9
DISTRITO: TAPESCO	2	990	775	78,3	765	3	1	0	1	0	1	47	3	0	0	350	41	0	1	0	2	46	137	0	5	1	121	4	1	0	3	7	215	21,7
TAPESCO	2	990	775	78,3	765	3	1	0	1	0	1	47	3	0	0	350	41	0	1	0	2	46	137	0	5	1	121	4	1	0	3	7	215	21,7
DISTRITO: GUADALUPE	3	562	420	74,7	413	1	0	1	1	0	1	21	2	1	1	152	39	0	0	1	2	36	89	0	2	0	62	0	1	0	2	5	142	25,3
GUADALUPE	1	151	100	66,2	99	0	0	0	1	0	0	7	0	0	0	42	10	0	0	0	0	8	10	0	0	0	20	0	1	0	1	0	51	33,8
SAN LUIS O MORELOS	1	341	263	77,1	260	1	0	1	0	0	1	12	2	1	0	77	27	0	0	1	2	22	74	0	1	0	38	0	0	0	0	3	78	22,9
ANATERI	1	70	57	81,4	54	0	0	0	0	0	0	2	0	0	1	33	2	0	0	0	0	6	5	0	1	0	4	0	0	0	1	2	13	18,6
DISTRITO: PALMIRA	2	1 035	766	74,0	755	5	1	0	4	0	1	56	4	3	1	339	71	1	1	1	1	56	115	0	2	0	86	5	0	2	3	8	269	26,0
PALMIRA	1	559	413	73,9	407	1	0	0	0	0	1	38	2	0	0	193	40	0	1	1	0	34	54	0	0	0	38	3	0	1	2	4	146	26,1
PUEBLO NUEVO DE LA PICADA	1	476	353	74,2	348	4	1	0	4	0	0	18	2	3	1	146	31	1	0	0	1	22	61	0	2	0	48	2	0	1	1	4	123	25,8
DISTRITO: ZAPOTE	2	447	355	79,4	350	1	4	0	3	0	1	27	1	0	0	171	38	0	0	0	6	14	36	0	2	2	38	3	1	2	3	2	92	20,6
ZAPOTE	1	289	231	79,9	229	1	1	0	1	0	0	24	0	0	0	114	29	0	0	0	1	11	17	0	2	2	24	2	0	0	1	1	58	20,1
SAN JUAN DE LAJAS	1	158	124	78,5	121	0	3	0	2	0	1	3	1	0	0	57	9	0	0	0	5	3	19	0	0	0	14	1	1	2	2	1	34	21,5
DISTRITO: BRISAS	3	1 350	1 110	82,2	1 096	4	5	6	8	1	1	44	6	2	1	594	76	0	3	0	21	37	192	1	3	1	85	2	2	1	5	9	240	17,8
SANTA ROSA	2	985	811	82,3	800	3	5	6	8	0	1	33	3	1	1	420	54	0	3	0	18	19	144	1	3	1	72	2	1	1	4	7	174	17,7
LEGUA	1	365	299	81,9	296	1	0	0	0	1	0	11	3	1	0	174	22	0	0	0	3	18	48	0	0	0	13	0	1	0	1	2	66	18,1
CANTÓN: SARCHÍ	**30**	**15 414**	**9 637**	**62,5**	**9 533**	**41**	**56**	**19**	**49**	**6**	**17**	**690**	**51**	**7**	**12**	**2 165**	**687**	**20**	**5**	**8**	**48**	**1 214**	**1 634**	**1**	**30**	**19**	**2 667**	**47**	**21**	**19**	**59**	**45**	**5 777**	**37,5**
DISTRITO: SARCHÍ NORTE	13	6 610	4 073	61,6	4 024	17	21	10	19	3	7	321	19	2	4	871	277	7	1	4	16	508	661	1	15	8	1 200	21	4	7	29	20	2 537	38,4
SARCHÍ NORTE	10	5 598	3 488	62,3	3 447	10	20	8	14	3	7	293	18	1	4	738	266	7	1	3	11	457	564	1	13	7	977	16	2	6	25	16	2 110	37,7
LOS ÁNGELES	1	176	98	55,7	96	2	0	0	0	0	0	4	1	1	0	13	2	0	0	1	1	26	8	0	0	0	36	1	0	0	1	1	78	44,3
LA LUISA	2	836	487	58,3	481	5	1	2	5	0	0	24	0	0	0	120	9	0	0	0	4	25	89	0	2	1	187	4	2	1	3	3	349	41,7
DISTRITO: SARCHÍ SUR	8	4 640	2 761	59,5	2 724	13	23	3	15	0	6	198	23	3	7	603	215	3	3	1	11	373	487	0	5	6	703	12	8	3	21	16	1 879	40,5
SARCHÍ SUR	8	4 640	2 761	59,5	2 724	13	23	3	15	0	6	198	23	3	7	603	215	3	3	1	11	373	487	0	5	6	703	12	8	3	21	16	1 879	40,5
DISTRITO: TORO AMARILLO	1	176	120	68,2	118	1	0	0	3	0	0	4	0	0	0	19	2	0	0	0	0	22	29	0	0	0	37	0	1	0	1	1	56	31,8
BAJOS DEL TORO	1	176	120	68,2	118	1	0	0	3	0	0	4	0	0	0	19	2	0	0	0	0	22	29	0	0	0	37	0	1	0	1	1	56	31,8
DISTRITO: SAN PEDRO	5	2 393	1 614	67,4	1 604	10	7	4	8	0	3	87	5	0	0	427	102	4	1	1	12	190	235	0	6	3	478	8	6	7	5	5	779	32,6
SAN PEDRO	3	1 597	1 075	67,3	1 066	4	0	3	7	0	1	55	5	0	0	273	63	3	1	1	12	119	147	0	6	2	352	4	4	4	4	5	522	32,7
SAN JOSÉ DE TROJAS	2	796	539	67,7	538	6	7	1	1	0	2	32	0	0	0	154	39	1	0	0	0	71	88	0	0	1	126	4	2	3	1	0	257	32,3
DISTRITO: RODRÍGUEZ	3	1 595	1 069	67,0	1 063	0	5	2	4	3	1	80	4	2	1	245	91	6	0	2	9	121	222	0	4	2	249	6	2	2	3	3	526	33,0
SAN JUAN	2	1 156	782	67,6	776	0	4	2	2	3	1	63	1	2	1	177	67	4	0	2	5	97	156	0	1	1	180	4	2	1	3	3	374	32,4
SABANILLA	1	439	287	65,4	287	0	1	0	2	0	0	17	3	0	0	68	24	2	0	0	4	24	66	0	3	1	69	2	0	1	0	0	152	34,6

CUADRO 1.12 ALAJUELA: JUNTAS, ELECTORADO [1/], PARTICIPACIÓN, VOTOS POR PARTIDO, NULOS, BLANCOS Y ABSTENCIONISMO, PARA PRESIDENCIA Y VICEPRESIDENCIAS DE LA REPÚBLICA, SEGÚN CANTÓN, DISTRITO ADMINISTRATIVO Y DISTRITO ELECTORAL
ELECCIONES 6 DE FEBRERO 2022

CANTÓN, DISTRITO ADMINISTRATIVO Y DISTRITO ELECTORAL	JUNTAS	ELECTORADO [1/]	VOTOS RECIBIDOS																															ABSTENCIONISMO	
			TOTAL GENERAL	% PARTICIPACIÓN	VOTOS VÁLIDOS																											NULOS	BLANCOS	ABSOLUTO	%
					TOTAL	ACCESIBILIDAD SIN EXCLUSIÓN	ACCIÓN CIUDADANA	ALIANZA DEMÓCRATA CRISTIANA	COSTA RICA JUSTA	DE LOS TRABAJADORES	ENCUENTRO NACIONAL	FRENTE AMPLIO	FUERZA NACIONAL	INTEGRACIÓN NACIONAL	JUSTICIA SOCIAL COSTARRICENSE	LIBERACIÓN NACIONAL	LIBERAL PROGRESISTA	MOVIMIENTO LIBERTARIO	MOVIMIENTO SOCIAL DEMÓCRATA COSTARRICENSE	NUESTRO PUEBLO	NUEVA GENERACIÓN	NUEVA REPÚBLICA	PROGRESO SOCIAL DEMOCRÁTICO	PUEBLO UNIDO	REPUBLICANO SOCIAL CRISTIANO	RESTAURACIÓN NACIONAL	UNIDAD SOCIAL CRISTIANA	UNIDOS PODEMOS	UNIÓN COSTARRICENSE DEMOCRÁTICA	UNIÓN LIBERAL				
CANTÓN: UPALA	**73**	**31 777**	**15 350**	**48,3**	**14 939**	**75**	**181**	**58**	**110**	**23**	**80**	**571**	**74**	**45**	**62**	**3 753**	**522**	**9**	**22**	**23**	**48**	**4 296**	**2 426**	**13**	**92**	**50**	**2 206**	**78**	**64**	**58**	**245**	**166**	**16 427**	**51,7**
DISTRITO: UPALA	18	9 099	4 721	51,9	4 622	25	44	14	56	7	30	195	19	10	13	1 249	196	2	4	8	8	1 221	830	4	20	9	609	21	15	13	50	49	4 378	48,1
UPALA	10	5 691	2 883	50,7	2 833	16	11	9	33	4	21	148	13	9	5	661	154	1	4	4	3	706	562	0	10	4	426	10	13	6	24	26	2 808	49,3
COLONIA PUNTARENAS	4	1 943	1 018	52,4	996	6	13	2	9	3	4	25	3	1	4	318	23	0	0	1	3	292	151	3	6	2	116	6	1	4	15	7	925	47,6
SAN LUIS	1	393	246	62,6	238	1	11	2	7	0	2	5	1	0	0	79	5	1	0	0	0	54	34	0	1	0	31	2	1	1	4	4	147	37,4
SANTA ROSA (CHIMURRIA ARRIBA)	1	298	187	62,8	187	0	1	1	6	0	1	5	1	0	0	72	0	0	0	0	1	50	39	0	2	1	6	0	0	1	0	0	111	37,2
MORENO CAÑAS	1	460	236	51,3	224	2	1	0	0	0	1	5	0	0	3	65	12	0	0	3	0	80	25	1	0	2	22	2	0	0	6	6	224	48,7
LLANO AZUL	1	314	151	48,1	144	0	7	0	1	0	1	7	1	0	1	54	2	0	0	0	1	39	19	0	1	0	8	1	0	1	1	6	163	51,9
DISTRITO: AGUAS CLARAS	11	3 814	1 958	51,3	1 900	9	31	7	12	5	10	60	8	6	13	510	82	2	6	6	20	490	357	0	5	8	213	12	15	13	40	18	1 856	48,7
SAN ISIDRO DE AGUAS CLARAS	2	920	476	51,7	457	3	5	3	4	1	3	8	3	2	3	131	23	0	1	1	5	120	107	0	0	0	28	4	2	0	13	6	444	48,3
COLONIA LIBERTAD	1	182	102	56,0	100	1	1	0	0	1	0	2	1	0	0	21	15	0	0	2	0	23	11	0	0	0	20	1	0	1	2	0	80	44,0
CUATRO BOCAS	1	455	220	48,4	216	0	2	0	0	2	1	16	0	1	0	67	0	0	2	1	0	51	24	0	2	0	44	2	1	0	0	4	235	51,6
GUAYABAL O EL CARMEN	1	209	118	56,5	116	0	1	0	1	0	1	3	0	0	0	27	11	0	0	0	1	23	27	0	0	1	16	2	0	2	2	0	91	43,5
AGUAS CLARAS	2	817	398	48,7	391	2	6	1	1	1	2	18	2	2	6	86	19	0	1	0	9	79	100	0	1	1	42	2	6	4	4	3	419	51,3
BUENOS AIRES	1	168	96	57,1	93	0	0	1	0	0	0	1	0	1	0	32	4	0	0	0	0	48	2	0	0	0	3	0	0	1	2	1	72	42,9
PORVENIR	1	420	227	54,0	217	1	12	1	2	0	1	3	0	0	1	49	4	0	0	1	2	69	38	0	2	3	25	0	1	2	7	3	193	46,0
COLONIA BLANCA	1	326	163	50,0	158	2	3	1	4	0	0	7	1	0	1	50	3	2	2	0	2	39	22	0	0	1	14	1	1	2	5	0	163	50,0
RÍO NEGRO	1	317	158	49,8	152	0	1	0	0	0	2	2	1	0	2	47	3	0	0	1	1	38	26	0	0	2	21	0	4	1	5	1	159	50,2
DISTRITO: SAN JOSÉ (PIZOTE)	11	5 155	1 903	36,9	1 827	9	9	6	7	4	17	75	10	8	12	340	52	1	0	1	7	624	211	1	9	5	399	6	9	5	48	28	3 252	63,1
SAN JOSÉ O PIZOTE	5	3 031	1 058	34,9	1 010	4	4	5	2	2	13	42	4	4	4	195	22	0	0	1	5	343	120	1	3	5	222	5	3	1	34	14	1 973	65,1
VILLANUEVA	2	869	295	33,9	287	1	2	1	2	1	1	17	0	3	0	60	23	0	0	0	1	62	31	0	1	0	78	0	1	2	4	4	574	66,1
CARTAGOS SUR	1	143	74	51,7	72	1	0	0	1	0	0	0	2	0	2	10	0	0	0	0	0	39	5	0	0	0	10	1	1	0	1	1	69	48,3
CARTAGOS NORTE	1	280	136	48,6	131	0	0	0	0	1	1	3	0	0	1	14	0	0	0	0	1	48	17	0	1	0	43	0	1	0	4	1	144	51,4
BETANIA	1	356	159	44,7	152	2	0	0	1	0	2	5	3	1	2	30	4	1	0	0	0	64	17	0	3	0	16	0	1	0	4	3	197	55,3
PROGRESO	1	476	181	38,0	175	1	3	0	1	0	0	8	1	0	3	31	3	0	0	0	0	68	21	0	1	0	30	0	2	2	1	5	295	62,0
DISTRITO: BIJAGUA	9	3 544	2 128	60,0	2 087	12	32	7	12	1	6	66	13	3	6	472	68	0	4	1	2	677	467	1	9	9	194	6	7	12	26	15	1 416	40,0
BIJAGUA	5	2 491	1 519	61,0	1 501	6	31	1	8	0	2	45	10	3	6	306	51	0	4	1	1	491	374	0	4	7	138	5	4	3	11	7	972	39,0
SANTO DOMINGO	1	219	116	53,0	113	1	0	1	0	0	2	2	0	0	0	25	1	0	0	0	1	46	18	0	0	0	11	0	0	5	2	1	103	47,0
EL SALTO	1	195	118	60,5	115	1	1	2	2	0	2	4	1	0	0	32	2	0	0	0	0	34	21	0	2	0	9	1	0	1	2	1	77	39,5
LAS FLORES	1	195	119	61,0	111	0	0	3	1	0	0	10	0	0	0	28	4	0	0	0	0	34	16	0	1	1	12	0	0	1	5	3	76	39,0
HIGUERÓN (PARTE SUR)	1	444	256	57,7	247	4	0	0	1	1	0	5	2	0	0	81	10	0	0	0	0	72	38	1	2	1	24	0	3	2	6	3	188	42,3
DISTRITO: DELICIAS	6	2 642	1 105	41,8	1 065	4	8	2	3	0	5	47	8	4	4	278	29	1	1	1	1	319	92	1	31	2	206	8	6	4	21	19	1 537	58,2
DELICIAS	2	825	327	39,6	316	2	1	1	1	0	1	10	1	1	1	105	3	1	1	1	0	80	18	0	25	1	59	0	3	0	6	5	498	60,4
SANTA CLARA (PARTE ESTE)	1	557	253	45,4	243	1	7	0	0	0	3	19	4	1	2	50	10	0	0	0	0	75	23	0	2	1	41	3	0	1	4	6	304	54,6
SAN RAMÓN	2	675	227	33,6	217	0	0	1	0	0	1	12	1	1	0	41	3	0	0	0	0	79	24	1	1	0	50	1	0	1	7	3	448	66,4
QUEBRADÓN	1	585	298	50,9	289	1	0	0	2	0	0	6	2	1	1	82	13	0	0	0	1	85	27	0	3	0	56	4	3	2	4	5	287	49,1
DISTRITO: DOS RÍOS	5	2 018	792	39,2	771	2	6	6	2	2	3	35	3	1	4	208	20	1	1	1	3	232	73	2	2	5	148	7	3	1	13	8	1 226	60,8
DOS RÍOS O COLONIA MAYORGA	2	785	308	39,2	301	1	3	1	1	0	0	12	2	1	1	85	5	1	0	0	1	100	28	2	2	4	44	4	2	1	3	4	477	60,8
BRASILIA	1	503	217	43,1	212	0	1	5	1	1	0	14	0	0	1	61	3	0	1	0	0	57	17	0	0	1	49	0	0	0	3	2	286	56,9
BIRMANIA	1	268	122	45,5	118	1	1	0	0	1	3	6	0	0	0	25	9	0	0	1	2	21	8	0	0	0	38	1	1	0	3	1	146	54,5
AMÉRICA	1	462	145	31,4	140	0	1	0	0	0	0	3	1	0	2	37	3	0	0	0	0	54	20	0	0	0	17	2	0	0	4	1	317	68,6
DISTRITO: YOLILLAL	6	2 522	1 242	49,2	1 215	10	35	15	4	3	2	43	5	10	8	348	16	1	5	3	2	317	122	2	3	6	238	8	5	4	14	13	1 280	50,8
SAN ISIDRO DE ZAPOTE	2	854	410	48,0	399	1	2	4	0	0	0	19	3	5	2	81	5	1	2	1	1	114	45	1	0	0	109	3	0	0	7	4	444	52,0
SAN JORGE O RÍO NEGRO	2	816	379	46,4	374	7	29	8	4	0	0	11	2	4	1	97	5	0	2	0	0	88	23	0	3	1	82	3	3	1	4	1	437	53,6
NAZARETH	1	329	161	48,9	155	1	1	3	0	1	0	7	0	0	4	42	2	0	1	1	0	41	19	1	0	4	24	0	1	2	2	4	168	51,1
SAN RAFAEL O CHIMURRIA ABAJO	1	523	292	55,8	287	1	3	0	0	2	2	6	0	1	1	128	4	0	0	1	1	74	35	0	0	1	23	2	1	1	1	4	231	44,2
DISTRITO: CANALETE	7	2 983	1 501	50,3	1 452	4	16	1	14	1	7	50	8	3	2	348	59	1	1	2	5	416	274	2	13	6	199	10	4	6	33	16	1 482	49,7
CANALETE	4	2 239	1 120	50,0	1 081	4	14	1	13	1	4	25	4	1	1	275	41	1	0	1	1	308	217	1	8	5	142	8	2	3	25	14	1 119	50,0
PATA DE GALLO O SAN CRISTÓBAL (PARTE NORTE)	1	48	21	43,8	20	0	0	0	0	0	0	1	0	1	0	4	0	0	0	0	0	12	0	0	0	1	0	0	0	1	0	1	27	56,3
LAS BRISAS (MIRAMAR)	1	425	193	45,4	189	0	1	0	1	0	3	20	1	1	1	32	10	0	0	0	4	44	24	1	2	0	40	2	1	1	4	0	232	54,6
LAS ARMENIAS	1	271	167	61,6	162	0	1	0	0	0	0	4	3	0	0	37	8	0	1	1	0	52	33	0	3	0	17	0	1	1	4	1	104	38,4
CANTÓN: LOS CHILES	**35**	**13 869**	**6 454**	**46,5**	**6 291**	**17**	**16**	**26**	**52**	**31**	**23**	**323**	**39**	**7**	**24**	**1 700**	**151**	**1**	**13**	**3**	**32**	**1 525**	**1 559**	**12**	**24**	**21**	**624**	**24**	**27**	**17**	**92**	**71**	**7 415**	**53,5**
DISTRITO: LOS CHILES	17	7 740	3 266	42,2	3 182	12	8	13	30	24	4	150	21	2	14	912	76	0	8	3	18	755	757	4	15	11	311	13	12	9	42	42	4 474	57,8
LOS CHILES	6	3 783	1 667	44,1	1 637	5	7	9	14	1	1	96	8	1	8	590	50	0	4	1	14	319	318	3	13	5	151	7	6	6	19	11	2 116	55,9
ARCO IRIS	1	92	52	56,5	52	0	0	0	2	0	0	4	0	0	0	14	2	0	0	0	0	14	10	0	0	0	5	0	0	1	0	0	40	43,5
MEDIO QUESO	1	462	171	37,0	164	3	0	0	8	4	0	4	1	0	1	35	1	0	2	0	1	31	57	0	1	1	13	1	0	0	1	6	291	63,0
CUATRO ESQUINAS	1	284	110	38,7	105	0	0	0	0	0	0	0	0	0	0	15	0	0	0	1	0	11	73	0	0	0	4	1	0	0	1	4	174	61,3
SANTA ELENA DE ISLA CHICA	1	171	32	18,7	30	0	0	0	0	0	0	1	0	0	0	8	0	0	1	0	0	9	3	0	0	0	7	0	1	0	1	1	139	81,3

CUADRO 1.12 ALAJUELA: JUNTAS, ELECTORADO [1/] , PARTICIPACIÓN, VOTOS POR PARTIDO, NULOS, BLANCOS Y ABSTENCIONISMO, PARA PRESIDENCIA Y VICEPRESIDENCIAS DE LA REPÚBLICA, SEGÚN CANTÓN, DISTRITO ADMINISTRATIVO Y DISTRITO ELECTORAL
ELECCIONES 6 DE FEBRERO 2022

CANTÓN, DISTRITO ADMINISTRATIVO Y DISTRITO ELECTORAL	JUNTAS	ELECTORADO [1/]	VOTOS RECIBIDOS																														ABSTENCIONISMO	
			TOTAL GENERAL	% PARTICIPACIÓN	VOTOS VÁLIDOS																										NULOS	BLANCOS	ABSOLUTO	%
					TOTAL	ACCESIBILIDAD SIN EXCLUSIÓN	ACCIÓN CIUDADANA	ALIANZA DEMÓCRATA CRISTIANA	COSTA RICA JUSTA	DE LOS TRABAJADORES	ENCUENTRO NACIONAL	FRENTE AMPLIO	FUERZA NACIONAL	INTEGRACIÓN NACIONAL	JUSTICIA SOCIAL COSTARRICENSE	LIBERACIÓN NACIONAL	LIBERAL PROGRESISTA	MOVIMIENTO LIBERTARIO	MOVIMIENTO SOCIAL DEMÓCRATA COSTARRICENSE	NUESTRO PUEBLO	NUEVA GENERACIÓN	NUEVA REPÚBLICA	PROGRESO SOCIAL DEMOCRÁTICO	PUEBLO UNIDO	REPUBLICANO SOCIAL CRISTIANO	RESTAURACIÓN NACIONAL	UNIDAD SOCIAL CRISTIANA	UNIDOS PODEMOS	UNIÓN COSTARRICENSE DEMOCRÁTICA	UNIÓN LIBERAL				
COQUITAL	2	762	287	37,7	277	1	0	1	0	2	0	4	4	0	0	51	0	0	0	0	0	86	94	1	0	3	28	1	0	1	6	4	475	62,3
EL PARQUE	3	1 435	607	42,3	585	3	1	1	6	6	1	33	2	0	3	133	14	0	1	0	3	169	138	0	0	1	67	1	2	0	11	11	828	57,7
CRISTO REY	1	407	166	40,8	162	0	0	2	0	1	2	2	2	0	1	28	2	0	0	1	0	69	33	0	0	1	16	0	1	1	1	3	241	59,2
LAS NUBES	1	344	174	50,6	170	0	0	0	0	10	0	6	4	1	1	38	7	0	0	0	0	47	31	0	1	0	20	2	2	0	2	2	170	49,4
DISTRITO: CAÑO NEGRO	3	1 145	577	50,4	562	1	1	1	7	1	3	16	3	1	1	172	10	0	1	0	1	147	101	1	2	2	85	2	1	2	10	5	568	49,6
CAÑO NEGRO	2	723	343	47,4	338	1	0	1	6	1	1	5	1	1	0	98	5	0	0	0	1	100	77	1	2	2	32	1	1	1	2	3	380	52,6
VERACRUZ	1	422	234	55,5	224	0	1	0	1	0	2	11	2	0	1	74	5	0	1	0	0	47	24	0	0	0	53	1	0	1	8	2	188	44,5
DISTRITO: EL AMPARO	10	3 420	1 767	51,7	1 722	2	5	8	10	4	9	113	10	3	4	400	39	1	3	0	6	431	519	6	3	7	121	7	8	3	28	17	1 653	48,3
SAN JOSÉ DEL AMPARO	2	752	380	50,5	370	0	1	2	2	0	2	26	4	0	1	112	8	0	1	0	0	106	70	1	0	0	31	2	0	1	8	2	372	49,5
MONTEALEGRE	1	203	141	69,5	141	0	0	0	0	0	1	5	0	0	1	12	0	0	1	0	0	6	104	0	0	2	8	1	0	0	0	0	62	30,5
VASCONIA	1	209	99	47,4	96	1	2	0	0	0	0	4	1	0	0	22	1	0	0	0	1	32	19	0	1	0	10	0	2	0	0	3	110	52,6
PAVÓN	4	1 910	989	51,8	964	1	2	3	7	4	4	67	3	3	2	224	29	1	1	0	5	234	296	5	1	4	61	2	3	2	18	7	921	48,2
CÓBANO	1	120	56	46,7	53	0	0	1	1	0	1	5	0	0	0	9	1	0	0	0	0	18	8	0	0	0	7	1	1	0	1	2	64	53,3
LA UNIÓN	1	226	102	45,1	98	0	0	2	0	0	1	6	2	0	0	21	0	0	0	0	0	35	22	0	1	1	4	1	2	0	1	3	124	54,9
DISTRITO: SAN JORGE	5	1 564	844	54,0	825	2	2	4	5	2	7	44	5	1	5	216	26	0	1	0	7	192	182	1	4	1	107	2	6	3	12	7	720	46,0
PORVENIR DE SAN JORGE	1	319	187	58,6	182	0	0	2	1	0	1	6	1	0	0	67	6	0	0	0	1	30	36	0	2	0	26	0	2	1	5	0	132	41,4
LOS LIRIOS	2	650	376	57,8	369	2	2	0	2	1	2	23	4	0	1	67	17	0	0	0	5	91	101	1	1	0	46	1	1	1	2	5	274	42,2
SAN JORGE	1	430	191	44,4	184	0	0	1	2	0	4	11	0	1	2	64	1	0	0	0	1	48	24	0	1	1	19	0	3	1	5	2	239	55,6
LA URRACA	1	165	90	54,5	90	0	0	1	0	1	0	4	0	0	2	18	2	0	1	0	0	23	21	0	0	0	16	1	0	0	0	0	75	45,5
CANTÓN: GUATUSO	**26**	**11 919**	**6 595**	**55,3**	**6 429**	**32**	**38**	**19**	**95**	**3**	**14**	**157**	**27**	**19**	**12**	**2 143**	**143**	**5**	**8**	**6**	**29**	**1 711**	**941**	**6**	**115**	**19**	**803**	**44**	**24**	**16**	**91**	**75**	**5 324**	**44,7**
DISTRITO: SAN RAFAEL	14	6 157	3 399	55,2	3 320	14	16	9	65	3	8	96	18	10	5	1 095	87	1	7	4	10	823	533	2	40	8	434	13	12	7	39	40	2 758	44,8
SAN RAFAEL	6	3 587	1 889	52,7	1 840	4	8	6	43	1	2	54	7	8	0	601	57	0	3	3	5	402	362	1	28	6	226	6	4	3	24	25	1 698	47,3
PATASTILLO	1	153	70	45,8	69	1	1	0	2	0	1	4	0	0	0	15	2	0	0	0	1	13	2	0	0	0	25	0	1	1	0	1	83	54,2
MARGARITA	1	461	299	64,9	294	3	3	0	9	0	3	16	4	0	2	71	1	0	0	1	0	94	41	0	3	0	41	0	1	1	3	2	162	35,1
PATASTE	1	352	221	62,8	215	3	1	1	5	0	0	9	3	2	0	53	12	0	0	0	1	39	32	0	2	1	47	1	2	1	4	2	131	37,2
MAQUENCAL O PALMITAL	1	404	198	49,0	191	0	0	1	0	1	1	3	0	0	0	68	3	0	3	0	0	49	27	0	3	0	32	0	0	0	6	1	206	51,0
TONJIBE	1	325	221	68,0	220	2	0	0	1	1	1	4	0	0	0	80	0	0	0	0	2	92	14	0	4	1	16	0	1	1	0	1	104	32,0
SANTA FÉ	1	412	212	51,5	209	0	0	1	4	0	0	0	2	0	0	74	7	0	0	0	1	78	22	1	0	0	19	0	0	0	0	3	200	48,5
LA GARITA	1	50	40	80,0	38	0	1	0	0	0	0	1	0	0	0	17	2	0	0	0	0	8	3	0	0	0	4	1	1	0	1	1	10	20,0
SILENCIO	1	413	249	60,3	244	1	2	0	1	0	0	5	2	0	3	116	3	1	1	0	0	48	30	0	0	0	24	5	2	0	1	4	164	39,7
DISTRITO: BUENAVISTA	3	1 090	610	56,0	591	3	4	1	5	0	1	15	2	1	1	223	11	1	0	0	4	138	44	0	8	3	114	5	5	2	9	10	480	44,0
BUENAVISTA	1	555	314	56,6	304	0	2	0	0	0	1	4	0	0	1	115	3	0	0	0	2	60	13	0	5	1	87	5	3	2	6	4	241	43,4
TIALES	1	371	204	55,0	197	1	2	1	4	0	0	9	2	1	0	66	8	1	0	0	2	51	25	0	3	1	18	0	2	0	3	4	167	45,0
MONICO	1	164	92	56,1	90	2	0	0	1	0	0	2	0	0	0	42	0	0	0	0	0	27	6	0	0	1	9	0	0	0	0	2	72	43,9
DISTRITO: COTE	1	540	321	59,4	313	2	3	2	3	0	0	6	1	1	0	122	1	0	0	0	1	49	60	0	10	0	50	1	1	0	5	3	219	40,6
CABANGA DE COTE (PUEBLO NUEVO)	1	540	321	59,4	313	2	3	2	3	0	0	6	1	1	0	122	1	0	0	0	1	49	60	0	10	0	50	1	1	0	5	3	219	40,6
DISTRITO: KATIRA	8	4 132	2 265	54,8	2 205	13	15	7	22	0	5	40	6	7	6	703	44	3	1	2	14	701	304	4	57	8	205	25	6	7	38	22	1 867	45,2
KATIRA	4	2 341	1 246	53,2	1 217	6	9	3	14	0	3	30	3	4	3	348	30	3	1	1	10	404	178	2	34	4	112	8	4	3	22	7	1 095	46,8
RÍO CELESTE	2	742	411	55,4	405	6	1	3	3	0	2	2	1	0	2	108	7	0	0	0	0	146	61	0	7	1	46	4	1	4	4	2	331	44,6
EL VALLE	2	1 049	608	58,0	583	1	5	1	5	0	0	8	2	3	1	247	7	0	0	1	4	151	65	2	16	3	47	13	1	0	12	13	441	42,0
CANTÓN: RÍO CUARTO	**17**	**6 780**	**4 040**	**59,6**	**3 962**	**13**	**23**	**14**	**25**	**4**	**8**	**128**	**49**	**4**	**11**	**1 609**	**112**	**1**	**7**	**3**	**18**	**650**	**849**	**2**	**11**	**12**	**375**	**16**	**12**	**6**	**45**	**33**	**2 740**	**40,4**
DISTRITO: RÍO CUARTO	6	2 438	1 626	66,7	1 600	5	13	8	9	2	2	64	4	0	5	595	64	1	2	2	10	276	335	0	4	5	179	9	5	1	16	10	812	33,3
COLONIA AGRÍCOLA DEL TORO	1	243	172	70,8	171	0	1	0	0	0	0	4	2	0	0	72	6	0	0	0	1	15	42	0	0	0	25	3	0	0	0	1	71	29,2
RÍO CUARTO	4	2 148	1 415	65,9	1 390	5	12	6	9	2	2	59	1	0	5	509	57	1	2	2	9	260	283	0	4	4	146	6	5	1	16	9	733	34,1
PATA DE GALLO (LOS ÁNGELES SUR)	1	47	39	83,0	39	0	0	2	0	0	0	1	1	0	0	14	1	0	0	0	0	1	10	0	0	1	8	0	0	0	0	0	8	17,0
DISTRITO: SANTA RITA	6	2 682	1 488	55,5	1 455	7	6	4	11	2	3	50	9	2	1	582	39	0	1	1	6	209	393	2	5	3	110	2	3	4	20	13	1 194	44,5
LA TABLA	1	533	330	61,9	323	0	0	2	3	0	0	3	3	0	0	100	7	0	0	0	1	51	135	0	1	0	16	0	0	1	2	5	203	38,1
LOS ÁNGELES	1	211	121	57,3	119	0	2	0	0	0	0	3	0	0	0	51	7	0	0	1	0	19	14	1	1	0	18	1	1	0	1	1	90	42,7
SANTA RITA	3	1 542	800	51,9	782	7	2	1	7	2	2	39	3	1	1	339	17	0	1	0	2	102	185	1	3	2	63	0	0	2	12	6	742	48,1
LA VICTORIA (PARTE SUR)	1	396	237	59,8	231	0	2	1	1	0	1	5	3	1	0	92	8	0	0	0	3	37	59	0	0	1	13	1	2	1	5	1	159	40,2
DISTRITO: SANTA ISABEL	5	1 660	926	55,8	907	1	4	2	5	0	3	14	36	2	5	432	9	0	4	0	2	165	121	0	2	4	86	5	4	1	9	10	734	44,2
SAN RAFAEL DE RÍO CUARTO (CUCARACHO)	1	385	202	52,5	200	1	2	2	1	0	2	2	8	0	2	98	0	0	0	0	0	31	30	0	0	0	16	3	1	1	2	0	183	47,5
SANTA ISABEL	2	907	513	56,6	497	0	1	0	3	0	1	10	10	2	1	244	7	0	2	0	1	108	62	0	1	2	39	1	2	0	7	9	394	43,4
SAN VICENTE	1	115	61	53,0	61	0	0	0	0	0	0	1	3	0	0	34	0	0	1	0	0	11	4	0	0	1	5	0	1	0	0	0	54	47,0
LA ESPAÑOLITA	1	253	150	59,3	149	0	1	0	1	0	0	1	15	0	2	56	2	0	1	0	1	15	25	0	1	1	26	1	0	0	0	1	103	40,7

[1/] Se modificó la cantidad del electorado de acuerdo con las resoluciones DGRA-003-2022, DGRA-025-2022, DGRA-026-2022, DGRA-027-2022, DGRA-028-2022, DGRA-029-2022, DGRA-030-2022, DGRA-031-2022, DGRA-032-2022, DGRA-033-2022, DGRA-034-2022, DGRA-036-2022, DGRA-039-2022, DGRA-044-2022 y DGRA-046-2022, con excepción de 163 traslados que no fueron aplicados.

FUENTE: Tribunal Supremo de Elecciones.

CUADRO 1.13 CARTAGO: JUNTAS, ELECTORADO [1/], PARTICIPACIÓN, VOTOS POR PARTIDO, NULOS, BLANCOS Y ABSTENCIONISMO, PARA PRESIDENCIA Y VICEPRESIDENCIAS DE LA REPÚBLICA, SEGÚN CANTÓN, DISTRITO ADMINISTRATIVO Y DISTRITO ELECTORAL
ELECCIONES 6 DE FEBRERO 2022

CANTÓN, DISTRITO ADMINISTRATIVO Y DISTRITO ELECTORAL	JUNTAS	ELECTORADO [1/]	VOTOS RECIBIDOS																														ABSTENCIONISMO	
			TOTAL GENERAL	% PARTICIPACIÓN	VOTOS VÁLIDOS																										NULOS	BLANCOS	ABSOLUTO	%
					TOTAL	ACCESIBILIDAD SIN EXCLUSIÓN	ACCIÓN CIUDADANA	ALIANZA DEMÓCRATA CRISTIANA	COSTA RICA JUSTA	DE LOS TRABAJADORES	ENCUENTRO NACIONAL	FRENTE AMPLIO	FUERZA NACIONAL	INTEGRACIÓN NACIONAL	JUSTICIA SOCIAL COSTARRICENSE	LIBERACIÓN NACIONAL	LIBERAL PROGRESISTA	MOVIMIENTO LIBERTARIO	MOVIMIENTO SOCIAL DEMÓCRATA COSTARRICENSE	NUESTRO PUEBLO	NUEVA GENERACIÓN	NUEVA REPÚBLICA	PROGRESO SOCIAL DEMOCRÁTICO	PUEBLO UNIDO	REPUBLICANO SOCIAL CRISTIANO	RESTAURACIÓN NACIONAL	UNIDAD SOCIAL CRISTIANA	UNIDOS PODEMOS	UNIÓN COSTARRICENSE DEMOCRÁTICA	UNIÓN LIBERAL				
PROVINCIA: CARTAGO	**771**	**409 878**	**273 146**	**66,6**	**269 062**	**1 851**	**1 737**	**778**	**2 010**	**270**	**733**	**27 327**	**2 939**	**349**	**820**	**80 684**	**36 895**	**225**	**221**	**491**	**1 359**	**23 963**	**36 748**	**152**	**1 982**	**1 495**	**41 196**	**3 033**	**1 025**	**779**	**2 538**	**1 546**	**136 732**	**33,4**
CANTÓN: CARTAGO	**226**	**128 069**	**89 430**	**69,8**	**88 254**	**540**	**510**	**368**	**629**	**76**	**288**	**8 756**	**857**	**86**	**232**	**28 234**	**13 192**	**80**	**53**	**127**	**414**	**6 057**	**12 315**	**33**	**592**	**468**	**12 856**	**966**	**291**	**234**	**752**	**424**	**38 639**	**30,2**
DISTRITO: ORIENTAL	22	13 239	9 661	73,0	9 600	30	75	23	84	5	9	1 025	53	10	11	3 178	1 722	7	6	16	46	371	1 397	2	61	38	1 315	80	15	21	42	19	3 578	27,0
ORIENTAL	22	13 239	9 661	73,0	9 600	30	75	23	84	5	9	1 025	53	10	11	3 178	1 722	7	6	16	46	371	1 397	2	61	38	1 315	80	15	21	42	19	3 578	27,0
DISTRITO: OCCIDENTAL	17	9 435	6 920	73,3	6 869	14	41	22	34	7	6	808	43	6	11	2 304	1 260	5	1	8	24	322	931	3	27	21	896	45	10	20	32	19	2 515	26,7
OCCIDENTAL	16	9 373	6 886	73,5	6 839	14	40	22	33	7	6	807	43	5	9	2 294	1 260	4	1	7	24	322	929	3	26	20	889	45	10	19	31	16	2 487	26,5
HLE ASILO DE LA VEJEZ	1	62	34	54,8	30	0	1	0	1	0	0	1	0	1	2	10	0	1	0	1	0	0	2	0	1	1	7	0	0	1	1	3	28	45,2
DISTRITO: CARMEN	24	13 953	9 573	68,6	9 471	63	52	47	64	7	26	1 010	92	10	17	2 904	1 452	9	2	13	38	579	1 404	4	62	46	1 408	99	36	27	73	29	4 380	31,4
EL CARMEN	13	7 622	5 171	67,8	5 117	27	28	25	36	2	10	515	51	4	10	1 671	769	6	1	7	18	306	774	1	31	31	720	42	18	14	37	17	2 451	32,2
SAN BLAS	11	6 331	4 402	69,5	4 354	36	24	22	28	5	16	495	41	6	7	1 233	683	3	1	6	20	273	630	3	31	15	688	57	18	13	36	12	1 929	30,5
DISTRITO: SAN NICOLÁS	36	20 347	13 739	67,5	13 556	107	63	62	91	11	28	1 261	131	10	30	4 251	2 007	12	12	15	50	1 308	1 823	4	112	81	1 826	167	48	46	107	76	6 608	32,5
SAN NICOLÁS	12	6 766	4 697	69,4	4 654	24	22	20	39	3	8	488	42	3	10	1 515	679	3	3	6	16	338	658	0	49	22	630	49	17	10	26	17	2 069	30,6
ALTO DE OCHOMOGO	5	2 507	1 616	64,5	1 586	9	7	4	12	0	1	149	13	2	2	643	203	1	3	1	6	113	198	0	15	8	174	13	6	3	23	7	891	35,5
LA LIMA	6	3 365	2 129	63,3	2 097	18	7	9	6	1	4	170	10	1	8	580	371	3	0	7	8	232	266	2	10	14	315	42	7	6	16	16	1 236	36,7
QUIRCOT	8	4 755	3 278	68,9	3 231	33	15	18	14	4	7	308	42	2	6	900	459	4	4	1	14	434	392	1	22	26	459	33	11	22	23	24	1 477	31,1
PÓLVORA O LOYOLA	5	2 954	2 019	68,3	1 988	23	12	11	20	3	8	146	24	2	4	613	295	1	2	0	6	191	309	1	16	11	248	30	7	5	19	12	935	31,7
DISTRITO: AGUACALIENTE O SAN FRANCISCO	47	26 743	18 378	68,7	18 080	146	83	108	136	17	50	1 897	201	11	58	5 029	2 729	25	15	25	103	1 622	2 586	9	109	115	2 648	240	64	54	195	103	8 365	31,3
SAN FRANCISCO	15	8 844	6 274	70,9	6 175	46	29	38	34	6	13	625	75	3	23	1 778	914	6	3	10	54	479	945	1	46	41	892	87	14	13	66	33	2 570	29,1
LOURDES	6	3 404	2 369	69,6	2 320	25	18	16	30	1	11	197	38	2	17	611	362	4	3	0	8	186	318	2	12	17	384	34	16	8	31	18	1 035	30,4
PITAHAYA	14	8 104	5 932	73,2	5 865	45	22	26	51	7	13	754	39	3	6	1 652	1 035	7	4	10	27	403	897	2	25	29	727	52	11	18	41	26	2 172	26,8
MANUEL DE JESÚS JIMÉNEZ	9	4 939	2 921	59,1	2 857	25	14	23	19	3	8	259	37	2	7	736	335	7	1	2	12	427	317	3	16	24	494	58	17	11	45	19	2 018	40,9
GUAYABAL (PARTE ESTE)	3	1 452	882	60,7	863	5	0	5	2	0	5	62	12	1	5	252	83	1	4	3	2	127	109	1	10	4	151	9	6	4	12	7	570	39,3
DISTRITO: GUADALUPE O ARENILLA	20	12 087	8 748	72,4	8 646	57	49	30	54	5	11	833	65	11	22	2 760	1 375	4	5	17	53	500	1 289	1	44	48	1 256	109	25	23	76	26	3 339	27,6
GUADALUPE O ARENILLA	20	12 087	8 748	72,4	8 646	57	49	30	54	5	11	833	65	11	22	2 760	1 375	4	5	17	53	500	1 289	1	44	48	1 256	109	25	23	76	26	3 339	27,6
DISTRITO: CORRALILLO	18	8 876	6 279	70,7	6 174	43	63	30	41	5	20	557	39	9	24	2 929	438	3	2	4	21	406	510	1	33	17	905	45	24	5	50	55	2 597	29,3
CORRALILLO	3	1 574	1 058	67,2	1 044	9	30	16	4	1	4	80	8	1	3	369	52	1	1	1	4	67	81	0	4	5	289	11	3	0	8	6	516	32,8
SAN JUAN NORTE	1	595	457	76,8	448	0	2	0	0	0	2	36	4	0	0	220	43	0	0	0	6	31	40	0	8	2	48	3	2	1	5	4	138	23,2
SAN JUAN SUR	3	1 639	1 159	70,7	1 141	7	10	2	11	2	2	111	9	4	5	581	81	0	0	1	4	79	117	1	3	1	96	9	4	1	8	10	480	29,3
SANTA ELENA ARRIBA	2	1 190	857	72,0	841	7	7	3	7	0	2	77	2	1	3	400	53	1	0	0	6	55	66	0	7	3	132	5	4	0	6	10	333	28,0
LLANO DE LOS ÁNGELES	2	1 151	803	69,8	786	3	3	0	3	2	4	66	2	0	3	507	49	1	0	0	1	44	35	0	3	1	54	2	2	1	4	13	348	30,2
SAN ANTONIO	2	823	661	80,3	653	5	3	2	3	0	0	88	1	0	4	287	48	0	0	0	0	23	46	0	0	1	135	4	3	0	5	3	162	19,7
SAN ISIDRO O EL ALUMBRE	2	728	459	63,0	449	3	8	2	5	0	1	33	7	3	3	183	34	0	0	2	0	43	44	0	1	2	67	4	3	1	5	5	269	37,0
RÍO CONEJO	2	779	536	68,8	528	4	0	4	6	0	4	53	4	0	1	242	55	0	1	0	0	37	47	0	4	2	59	3	2	0	6	2	243	31,2
LOMA LARGA	1	397	289	72,8	284	5	0	1	2	0	1	13	2	0	2	140	23	0	0	0	0	27	34	0	3	0	25	4	1	1	3	2	108	27,2
DISTRITO: TIERRA BLANCA	8	4 761	3 323	69,8	3 240	36	24	2	22	8	42	239	71	6	20	1 035	309	5	0	11	3	114	435	1	54	35	698	45	18	7	50	33	1 438	30,2
TIERRA BLANCA	8	4 761	3 323	69,8	3 240	36	24	2	22	8	42	239	71	6	20	1 035	309	5	0	11	3	114	435	1	54	35	698	45	18	7	50	33	1 438	30,2
DISTRITO: DULCE NOMBRE	17	9 353	6 778	72,5	6 698	18	32	25	52	7	12	739	68	9	13	1 847	1 153	5	6	11	54	423	1 078	5	31	30	974	68	20	18	58	22	2 575	27,5
DULCE NOMBRE	9	5 271	3 860	73,2	3 814	13	22	17	34	3	9	427	40	8	5	1 022	694	2	4	3	31	219	574	2	10	19	597	42	9	8	35	11	1 411	26,8
NAVARRO	1	251	155	61,8	151	1	0	0	0	0	0	4	1	0	0	76	12	0	1	0	0	6	29	0	2	0	17	1	1	0	2	2	96	38,2
CABALLO BLANCO (SUR CARRETERA)	7	3 831	2 763	72,1	2 733	4	10	8	18	4	3	308	27	1	8	749	447	3	1	8	23	198	475	3	19	11	360	25	10	10	21	9	1 068	27,9
DISTRITO: LLANO GRANDE	6	3 550	2 344	66,0	2 302	7	11	8	18	2	77	131	57	0	9	824	222	2	1	5	6	123	287	2	30	21	407	30	15	7	26	16	1 206	34,0
LLANO GRANDE	4	2 382	1 529	64,2	1 500	3	10	4	9	2	57	95	38	0	6	513	154	1	1	5	4	68	191	2	20	14	268	20	9	6	18	11	853	35,8
AZAHAR (PÉNJAMO)	2	1 168	815	69,8	802	4	1	4	9	0	20	36	19	0	3	311	68	1	0	0	2	55	96	0	10	7	139	10	6	1	8	5	353	30,2
DISTRITO: QUEBRADILLA	11	5 725	3 687	64,4	3 618	19	17	11	33	2	7	256	37	4	17	1 173	525	3	3	2	16	289	575	1	29	16	523	38	16	6	43	26	2 038	35,6
QUEBRADILLA	7	3 865	2 685	69,5	2 647	15	13	6	28	1	5	199	23	2	8	797	440	2	2	0	14	209	472	1	18	12	342	26	7	5	24	14	1 180	30,5
BERMEJO	3	1 538	789	51,3	763	2	3	3	3	1	1	50	12	1	9	270	72	0	1	2	0	68	71	0	9	3	163	10	8	1	16	10	749	48,7
COPALCHÍ	1	322	213	66,1	208	2	1	2	2	0	1	7	2	1	0	106	13	1	0	0	2	12	32	0	2	1	18	2	1	0	3	2	109	33,9
CANTÓN: PARAÍSO	**92**	**49 474**	**32 094**	**64,9**	**31 595**	**252**	**154**	**68**	**237**	**35**	**80**	**3 813**	**554**	**23**	**143**	**8 621**	**3 833**	**25**	**30**	**58**	**130**	**2 744**	**4 431**	**17**	**342**	**147**	**5 308**	**325**	**128**	**97**	**308**	**191**	**17 380**	**35,1**
DISTRITO: PARAÍSO	35	20 057	13 242	66,0	13 112	83	62	31	94	17	19	1 783	303	8	41	3 530	1 800	6	5	24	47	859	2 144	3	134	48	1 897	106	34	34	80	50	6 815	34,0
PARAÍSO	28	16 575	11 122	67,1	11 033	58	58	24	84	15	15	1 627	285	7	26	2 900	1 533	4	2	15	32	619	1 897	3	119	37	1 557	74	27	15	59	30	5 453	32,9
BIRRISITO	5	2 595	1 604	61,8	1 571	14	3	6	4	1	3	126	18	1	9	467	204	0	2	9	12	188	182	0	9	10	256	24	7	16	14	19	991	38,2
UJARRÁS	2	887	516	58,2	508	11	1	1	6	1	1	30	0	0	6	163	63	2	1	0	3	52	65	0	6	1	84	8	0	3	7	1	371	41,8
DISTRITO: SANTIAGO	11	4 533	3 003	66,2	2 941	10	11	7	15	1	20	278	27	1	21	964	226	3	3	4	11	401	333	2	21	12	501	32	20	17	40	22	1 530	33,8

CUADRO 1.13 CARTAGO: JUNTAS, ELECTORADO [1/], PARTICIPACIÓN, VOTOS POR PARTIDO, NULOS, BLANCOS Y ABSTENCIONISMO, PARA PRESIDENCIA Y VICEPRESIDENCIAS DE LA REPÚBLICA, SEGÚN CANTÓN, DISTRITO ADMINISTRATIVO Y DISTRITO ELECTORAL

ELECCIONES 6 DE FEBRERO 2022

CANTÓN, DISTRITO ADMINISTRATIVO Y DISTRITO ELECTORAL	JUNTAS	ELECTORADO [1/]	VOTOS RECIBIDOS		VOTOS VÁLIDOS																												ABSTENCIONISMO	
			TOTAL GENERAL	% PARTICIPACIÓN	TOTAL	ACCESIBILIDAD SIN EXCLUSIÓN	ACCIÓN CIUDADANA	ALIANZA DEMÓCRATA CRISTIANA	COSTA RICA JUSTA	DE LOS TRABAJADORES	ENCUENTRO NACIONAL	FRENTE AMPLIO	FUERZA NACIONAL	INTEGRACIÓN NACIONAL	JUSTICIA SOCIAL COSTARRICENSE	LIBERACIÓN NACIONAL	LIBERAL PROGRESISTA	MOVIMIENTO LIBERTARIO	MOVIMIENTO SOCIAL DEMÓCRATA COSTARRICENSE	NUESTRO PUEBLO	NUEVA GENERACIÓN	NUEVA REPÚBLICA	PROGRESO SOCIAL DEMOCRÁTICO	PUEBLO UNIDO	REPUBLICANO SOCIAL CRISTIANO	RESTAURACIÓN NACIONAL	UNIDAD SOCIAL CRISTIANA	UNIDOS PODEMOS	UNIÓN COSTARRICENSE DEMOCRÁTICA	UNIÓN LIBERAL	NULOS	BLANCOS	ABSOLUTO	%
SANTIAGO	3	1 589	1 076	67,7	1 057	6	5	2	2	0	4	123	10	0	4	354	66	1	1	2	3	178	98	0	3	3	168	11	8	5	15	4	513	32,3
EL YAS	2	775	536	69,2	522	2	2	1	4	0	7	54	5	1	7	168	64	1	0	1	0	47	62	0	10	2	71	7	3	3	9	5	239	30,8
LA FLOR	1	530	368	69,4	360	0	1	3	1	1	3	9	2	0	3	124	14	1	1	0	1	70	37	0	1	3	79	3	2	1	5	3	162	30,6
AJENJAL	2	640	395	61,7	385	2	2	1	3	0	2	30	3	0	4	104	35	0	1	1	3	50	63	2	2	1	68	3	3	2	6	4	245	38,3
LAPUENTE	1	361	233	64,5	228	0	1	0	1	0	1	10	3	0	1	92	22	0	0	0	2	23	32	0	1	0	31	0	2	6	2	3	128	35,5
RÍO REGADO	2	638	395	61,9	389	0	0	0	4	0	3	52	4	0	2	122	25	0	0	0	2	33	41	0	4	3	84	8	2	0	3	3	243	38,1
DISTRITO: OROSI	16	7 815	5 059	64,7	4 958	57	26	12	40	3	12	576	67	2	19	1 361	496	4	12	16	10	302	696	4	92	21	1 046	55	23	6	58	43	2 756	35,3
OROSI	8	4 747	3 112	65,6	3 079	34	18	7	30	2	5	428	43	2	5	805	351	2	5	13	9	187	487	2	47	10	540	33	12	2	19	14	1 635	34,4
RÍO MACHO	2	710	451	63,5	436	4	5	2	3	1	0	49	5	0	8	128	38	1	1	1	0	18	81	0	9	6	69	2	3	2	1	14	259	36,5
PALOMO	3	1 723	1 074	62,3	1 029	15	3	3	5	0	6	69	17	0	3	315	82	1	5	1	1	63	106	1	22	5	287	14	4	1	32	13	649	37,7
PURISIL	1	209	141	67,5	139	1	0	0	1	0	0	11	0	0	3	34	6	0	1	0	0	8	8	0	8	0	56	1	1	0	1	1	68	32,5
ALTO DE ARAYA	1	282	189	67,0	184	3	0	0	0	0	1	12	1	0	0	69	15	0	0	0	0	12	8	1	4	0	53	3	2	0	4	1	93	33,0
ALEGRÍA	1	144	92	63,9	91	0	0	0	1	0	0	7	1	0	0	10	4	0	0	1	0	14	6	0	2	0	41	2	1	1	1	0	52	36,1
DISTRITO: CACHÍ	10	4 845	3 347	69,1	3 278	21	20	3	25	7	10	400	42	5	24	1 019	363	3	6	3	12	215	335	4	28	17	636	49	14	17	42	27	1 498	30,9
CACHÍ	6	3 565	2 423	68,0	2 367	16	14	3	15	5	9	296	30	2	16	756	266	3	5	2	6	170	205	4	23	9	461	29	10	12	34	22	1 142	32,0
URASCA	1	543	416	76,6	413	3	1	0	2	1	0	69	1	2	2	119	45	0	0	0	6	14	67	0	1	1	73	2	2	2	2	1	127	23,4
LA LOAIZA	1	249	161	64,7	155	0	0	0	2	0	0	16	1	0	3	40	9	0	0	1	0	13	20	0	2	6	37	3	1	1	4	2	88	35,3
SAN JERÓNIMO O GUATUSO	1	408	300	73,5	298	2	5	0	6	1	1	18	9	0	3	83	36	0	1	0	0	14	40	0	2	1	59	14	1	2	1	1	108	26,5
SAN MIGUEL O HAMACA (PARTE OESTE)	1	80	47	58,8	45	0	0	0	0	0	0	1	1	1	0	21	7	0	0	0	0	4	3	0	0	0	6	1	0	0	1	1	33	41,3
DISTRITO: LLANOS DE SANTA LUCÍA	20	12 224	7 443	60,9	7 306	81	35	15	63	7	19	776	115	7	38	1 747	948	9	4	11	50	967	923	4	67	49	1 228	83	37	23	88	49	4 781	39,1
LLANOS DE SANTA LUCÍA	20	12 224	7 443	60,9	7 306	81	35	15	63	7	19	776	115	7	38	1 747	948	9	4	11	50	967	923	4	67	49	1 228	83	37	23	88	49	4 781	39,1
CANTÓN: LA UNIÓN	**131**	**74 519**	**49 073**	**65,9**	**48 625**	**349**	**307**	**99**	**321**	**52**	**65**	**4 521**	**414**	**139**	**82**	**13 410**	**9 061**	**22**	**21**	**97**	**231**	**5 659**	**6 901**	**28**	**260**	**258**	**5 548**	**467**	**132**	**181**	**303**	**145**	**25 446**	**34,1**
DISTRITO: TRES RÍOS	20	11 930	8 418	70,6	8 361	51	50	14	63	11	7	785	65	16	8	2 454	1 606	6	1	14	38	703	1 312	2	58	28	962	62	14	31	45	12	3 512	29,4
TRES RÍOS	20	11 930	8 418	70,6	8 361	51	50	14	63	11	7	785	65	16	8	2 454	1 606	6	1	14	38	703	1 312	2	58	28	962	62	14	31	45	12	3 512	29,4
DISTRITO: SAN DIEGO	27	15 215	9 410	61,8	9 329	91	64	18	64	16	10	823	80	6	16	2 449	1 601	5	5	22	68	1 179	1 359	5	55	44	1 164	115	29	41	54	27	5 805	38,2
SAN DIEGO	13	7 631	5 164	67,7	5 120	32	35	12	41	6	3	516	43	4	9	1 366	952	4	2	12	46	512	801	4	28	18	578	60	11	25	31	13	2 467	32,3
SANTIAGO DEL MONTE	11	6 251	3 489	55,8	3 459	54	23	5	22	9	6	240	34	2	6	876	534	1	3	9	16	533	461	1	27	20	501	48	13	15	17	13	2 762	44,2
RINCÓN MESÉN ESTE	3	1 333	757	56,8	750	5	6	1	1	1	1	67	3	0	1	207	115	0	0	1	6	134	97	0	0	6	85	7	5	1	6	1	576	43,2
DISTRITO: SAN JUAN	15	8 123	6 111	75,2	6 071	14	44	9	33	3	6	646	29	6	1	1 895	1 479	1	3	17	27	473	840	1	9	18	450	35	10	22	26	14	2 012	24,8
SAN JUAN	7	3 767	2 932	77,8	2 918	3	24	4	11	1	1	278	16	3	1	1 019	768	1	0	2	11	143	375	0	4	7	216	13	6	11	6	8	835	22,2
VILLAS DE AYARCO	8	4 356	3 179	73,0	3 153	11	20	5	22	2	5	368	13	3	0	876	711	0	3	15	16	330	465	1	5	11	234	22	4	11	20	6	1 177	27,0
DISTRITO: SAN RAFAEL	17	9 898	6 556	66,2	6 487	39	36	17	37	6	4	576	66	54	16	1 838	1 123	4	3	15	31	743	970	1	44	36	718	65	22	23	46	23	3 342	33,8
SAN RAFAEL	9	5 291	3 765	71,2	3 730	9	34	10	21	5	4	410	33	11	5	1 058	761	2	3	9	22	288	611	1	29	17	340	29	7	11	20	15	1 526	28,8
QUEBRADA DE FIERRO	2	1 193	746	62,5	732	7	0	1	3	0	0	40	2	31	3	300	59	1	0	1	0	95	70	0	1	5	99	8	2	4	11	3	447	37,5
SAN VICENTE	4	2 376	1 321	55,6	1 309	18	1	5	6	0	0	69	15	11	6	313	156	0	0	5	7	275	171	0	7	8	203	16	12	5	8	4	1 055	44,4
YERBABUENA	2	1 038	724	69,7	716	5	1	1	7	1	0	57	16	1	2	167	147	1	0	0	2	85	118	0	7	6	76	12	1	3	7	1	314	30,3
DISTRITO: CONCEPCIÓN	24	13 708	9 209	67,2	9 127	53	50	19	60	9	14	884	81	17	8	2 434	1 840	0	4	10	32	1 031	1 319	9	31	64	1 002	94	31	31	61	21	4 499	32,8
CONCEPCIÓN	17	10 328	7 166	69,4	7 112	32	45	10	42	9	12	697	58	12	4	1 951	1 518	0	4	9	26	721	1 065	3	22	44	721	63	17	27	43	11	3 162	30,6
SALITRILLO	2	791	531	67,1	525	4	1	0	6	0	1	49	5	1	1	119	80	0	0	0	0	70	81	0	5	7	86	4	3	2	5	1	260	32,9
SAN FRANCISCO	4	2 026	1 135	56,0	1 121	14	2	5	11	0	1	108	13	2	3	260	169	0	0	1	4	178	139	6	3	10	159	22	10	1	6	8	891	44,0
LA CIMA	1	563	377	67,0	369	3	2	4	1	0	0	30	5	2	0	104	73	0	0	0	2	62	34	0	1	3	36	5	1	1	7	1	186	33,0
DISTRITO: DULCE NOMBRE	11	6 064	3 778	62,3	3 721	42	16	10	31	2	5	288	50	15	16	920	543	2	1	2	24	498	459	6	24	40	669	44	5	9	31	26	2 286	37,7
DULCE NOMBRE	6	3 239	2 068	63,8	2 044	19	10	7	21	1	1	180	27	7	9	517	323	0	0	0	13	199	248	6	11	16	398	22	4	5	13	11	1 171	36,2
EL CARMEN	5	2 825	1 710	60,5	1 677	23	6	3	10	1	4	108	23	8	7	403	220	2	1	2	11	299	211	0	13	24	271	22	1	4	18	15	1 115	39,5
DISTRITO: SAN RAMÓN	6	3 567	2 401	67,3	2 390	11	35	5	19	2	1	285	15	0	6	602	541	0	2	5	4	223	369	2	11	13	192	28	2	17	8	3	1 166	32,7
SAN RAMÓN	6	3 567	2 401	67,3	2 390	11	35	5	19	2	1	285	15	0	6	602	541	0	2	5	4	223	369	2	11	13	192	28	2	17	8	3	1 166	32,7
DISTRITO: RÍO AZUL	11	6 014	3 190	53,0	3 139	48	12	7	14	3	18	234	28	25	11	818	328	4	2	12	7	809	273	2	28	15	391	24	19	7	32	19	2 824	47,0
RÍO AZUL	5	2 923	1 574	53,8	1 549	17	9	2	8	1	17	121	15	10	5	471	156	1	0	8	6	335	147	1	13	7	177	11	6	5	15	10	1 349	46,2
LINDA VISTA	6	3 091	1 616	52,3	1 590	31	3	5	6	2	1	113	13	15	6	347	172	3	2	4	1	474	126	1	15	8	214	13	13	2	17	9	1 475	47,7
CANTÓN: JIMÉNEZ	**28**	**12 781**	**8 065**	**63,1**	**7 887**	**67**	**44**	**22**	**69**	**7**	**20**	**947**	**111**	**9**	**43**	**2 387**	**550**	**12**	**18**	**22**	**30**	**888**	**987**	**7**	**102**	**46**	**1 342**	**90**	**41**	**26**	**113**	**65**	**4 716**	**36,9**
DISTRITO: JUAN VIÑAS	12	5 760	3 715	64,5	3 627	38	15	7	26	4	15	521	49	3	21	1 053	293	9	17	16	16	280	493	3	64	24	581	52	15	12	54	34	2 045	35,5
JUAN VIÑAS	5	2 916	1 899	65,1	1 851	11	8	3	6	1	4	297	17	1	10	584	146	5	10	2	10	93	243	1	33	11	326	19	6	4	22	26	1 017	34,9
ALTO VICTORIA	3	1 409	938	66,6	914	17	6	2	10	3	8	126	16	1	7	217	73	3	5	10	3	83	139	1	14	4	134	22	6	4	18	6	471	33,4
SANTA MARTA	1	54	32	59,3	29	0	0	0	0	0	0	1	0	0	0	10	4	0	0	0	0	1	1	0	0	0	8	4	0	0	3	0	22	40,7

CUADRO 1.13 CARTAGO: JUNTAS, ELECTORADO [1/], PARTICIPACIÓN, VOTOS POR PARTIDO, NULOS, BLANCOS Y ABSTENCIONISMO, PARA PRESIDENCIA Y VICEPRESIDENCIAS DE LA REPÚBLICA, SEGÚN CANTÓN, DISTRITO ADMINISTRATIVO Y DISTRITO ELECTORAL
ELECCIONES 6 DE FEBRERO 2022

CANTÓN, DISTRITO ADMINISTRATIVO Y DISTRITO ELECTORAL	JUNTAS	ELECTORADO [1/]	VOTOS RECIBIDOS																														ABSTENCIONISMO	
			TOTAL GENERAL	% PARTICIPACIÓN	VOTOS VÁLIDOS																										NULOS	BLANCOS	ABSOLUTO	%
					TOTAL	ACCESIBILIDAD SIN EXCLUSIÓN	ACCIÓN CIUDADANA	ALIANZA DEMÓCRATA CRISTIANA	COSTA RICA JUSTA	DE LOS TRABAJADORES	ENCUENTRO NACIONAL	FRENTE AMPLIO	FUERZA NACIONAL	INTEGRACIÓN NACIONAL	JUSTICIA SOCIAL COSTARRICENSE	LIBERACIÓN NACIONAL	LIBERAL PROGRESISTA	MOVIMIENTO LIBERTARIO	MOVIMIENTO SOCIAL DEMÓCRATA COSTARRICENSE	NUESTRO PUEBLO	NUEVA GENERACIÓN	NUEVA REPÚBLICA	PROGRESO SOCIAL DEMOCRÁTICO	PUEBLO UNIDO	REPUBLICANO SOCIAL CRISTIANO	RESTAURACIÓN NACIONAL	UNIDAD SOCIAL CRISTIANA	UNIDOS PODEMOS	UNIÓN COSTARRICENSE DEMOCRÁTICA	UNIÓN LIBERAL				
EL NARANJO	1	584	338	57,9	332	2	1	0	2	0	0	38	4	1	1	87	19	0	0	0	2	60	49	0	4	4	53	3	0	2	4	2	246	42,1
SAN MARTÍN	1	326	175	53,7	170	2	0	2	4	0	2	22	8	0	1	53	12	1	1	2	0	11	22	0	2	2	18	4	1	0	5	0	151	46,3
LOS ALPES	1	471	333	70,7	331	6	0	0	4	0	1	37	4	0	2	102	39	0	1	2	1	32	39	1	11	3	42	0	2	2	2	0	138	29,3
DISTRITO: TUCURRIQUE	9	3 977	2 429	61,1	2 370	22	20	9	25	1	4	241	42	4	14	630	123	1	0	3	7	397	284	3	28	15	456	23	11	7	39	20	1 548	38,9
TUCURRIQUE	5	2 470	1 523	61,7	1 497	12	13	9	15	0	1	173	25	2	3	398	94	0	0	2	5	208	197	1	13	9	302	5	5	5	19	7	947	38,3
SABANILLA	2	763	438	57,4	420	6	3	0	0	0	2	26	11	1	4	120	16	0	0	1	1	95	39	1	6	3	75	6	2	2	9	9	325	42,6
LAS VUELTAS	2	744	468	62,9	453	4	4	0	10	1	1	42	6	1	7	112	13	1	0	0	1	94	48	1	9	3	79	12	4	0	11	4	276	37,1
DISTRITO: PEJIBAYE	7	3 044	1 921	63,1	1 890	7	9	6	18	2	1	185	20	2	8	704	134	2	1	3	7	211	210	1	10	7	305	15	15	7	20	11	1 123	36,9
PEJIBAYE	4	2 151	1 301	60,5	1 285	7	4	6	11	0	1	143	14	1	7	438	90	1	1	1	4	126	151	1	8	6	241	11	6	6	10	6	850	39,5
ORIENTE	1	208	116	55,8	115	0	0	0	1	1	0	1	0	0	0	34	0	0	0	0	0	53	5	0	0	0	16	1	2	1	1	0	92	44,2
HUMO	2	685	504	73,6	490	0	5	0	6	1	0	41	6	1	1	232	44	1	0	2	3	32	54	0	2	1	48	3	7	0	9	5	181	26,4
CANTÓN: TURRIALBA	**138**	**59 569**	**36 713**	**61,6**	**35 900**	**224**	**385**	**78**	**351**	**36**	**87**	**4 084**	**370**	**41**	**143**	**10 061**	**2 851**	**28**	**51**	**64**	**302**	**4 676**	**4 196**	**40**	**254**	**257**	**6 691**	**314**	**218**	**98**	**435**	**378**	**22 856**	**38,4**
DISTRITO: TURRIALBA	45	22 739	14 945	65,7	14 730	84	172	32	143	14	30	2 013	111	9	36	4 020	1 521	10	16	19	143	1 404	2 047	18	83	76	2 540	93	66	30	123	92	7 794	34,3
TURRIALBA	9	4 971	3 393	68,3	3 364	17	49	7	30	1	8	549	13	2	5	888	398	3	1	2	48	255	515	1	23	14	499	19	13	4	17	12	1 578	31,7
EL PORÓ	3	1 650	1 079	65,4	1 060	8	7	1	21	1	3	151	14	0	2	266	126	0	0	0	10	96	147	0	8	10	175	5	6	3	12	7	571	34,6
SAN JUAN NORTE	2	1 014	648	63,9	631	1	6	1	9	0	2	64	4	0	3	220	63	0	1	1	1	57	64	0	4	0	123	3	2	2	7	10	366	36,1
SAN JUAN SUR	2	926	546	59,0	529	4	4	1	2	2	0	69	6	0	4	142	49	1	0	0	6	60	68	0	1	4	94	6	4	2	10	7	380	41,0
LAS AMÉRICAS	8	4 830	3 256	67,4	3 228	16	45	10	32	1	6	434	19	1	5	932	355	2	4	7	20	249	470	12	9	17	542	23	10	7	19	9	1 574	32,6
FLORENCIA	1	234	123	52,6	123	0	1	0	2	0	0	7	1	0	1	50	5	0	0	0	0	9	14	0	1	1	28	1	2	0	0	0	111	47,4
COLORADO	2	817	509	62,3	501	4	9	2	2	0	1	55	12	0	3	150	32	0	0	0	2	61	62	0	2	0	96	6	1	1	3	5	308	37,7
ESMERALDA	1	156	83	53,2	79	0	0	0	0	0	0	6	0	0	0	29	4	0	0	0	0	10	4	0	2	0	20	0	4	0	3	1	73	46,8
RECREO	2	912	647	70,9	634	3	4	0	2	0	2	92	4	1	1	159	65	2	2	1	2	42	114	0	2	4	124	4	4	0	4	9	265	29,1
NOCHEBUENA	2	774	402	51,9	389	3	7	3	1	3	0	32	3	2	2	83	18	0	2	0	6	118	37	1	3	8	53	1	2	1	8	5	372	48,1
CARMEN LYRA	6	3 334	2 130	63,9	2 095	16	19	2	23	5	4	281	17	0	7	495	166	1	3	3	37	270	232	4	17	5	461	11	11	5	20	15	1 204	36,1
HLE SAN BUENAVENTURA	1	52	30	57,7	27	1	0	0	0	0	0	0	1	0	0	13	0	0	1	1	0	1	1	0	3	1	2	1	0	1	3	0	22	42,3
MARGOT	6	3 069	2 099	68,4	2 070	11	21	5	19	1	4	273	17	3	3	593	240	1	2	4	11	176	319	0	8	12	323	13	7	4	17	12	970	31,6
DISTRITO: LA SUIZA	17	7 110	4 274	60,1	4 191	18	44	7	57	5	12	466	51	1	14	1 096	264	0	7	6	26	560	551	4	34	20	860	47	33	8	44	39	2 836	39,9
PACAYITAS	1	439	310	70,6	302	1	1	1	2	0	0	20	1	0	1	108	12	0	1	1	0	11	23	2	1	2	109	4	1	0	7	1	129	29,4
LA SUIZA	6	3 622	2 045	56,5	2 007	9	29	2	24	1	5	272	22	0	9	461	132	0	0	3	18	282	279	1	14	9	381	26	23	5	20	18	1 577	43,5
ATIRRO	1	174	80	46,0	80	0	1	0	3	0	1	14	0	0	0	18	5	0	0	0	0	12	13	0	0	1	11	0	1	0	0	0	94	54,0
MOLLEJONES	1	168	119	70,8	114	0	1	1	0	0	0	3	4	1	1	42	2	0	0	0	0	25	22	0	0	1	9	2	0	0	1	4	49	29,2
CARMEN	1	260	163	62,7	156	3	1	1	0	0	0	8	2	0	0	53	6	0	0	0	0	21	23	0	2	2	29	2	2	1	5	2	97	37,3
SAN VICENTE	1	180	131	72,8	129	0	1	0	0	0	2	10	0	0	0	33	7	0	1	0	0	10	21	0	0	1	43	0	0	0	1	1	49	27,2
EL SILENCIO	1	272	157	57,7	151	0	5	0	12	0	1	14	4	0	0	41	9	0	1	1	5	11	7	1	2	2	30	3	1	1	2	4	115	42,3
CANADÁ	4	1 941	1 233	63,5	1 217	5	5	2	16	4	3	120	17	0	3	333	90	0	4	0	3	181	155	0	15	2	243	10	5	1	7	9	708	36,5
PACUARE	1	54	36	66,7	35	0	0	0	0	0	0	5	1	0	0	7	1	0	0	1	0	7	8	0	0	0	5	0	0	0	1	0	18	33,3
DISTRITO: PERALTA	1	335	190	56,7	186	1	0	0	0	0	0	6	0	0	2	76	2	0	0	0	0	15	13	2	0	2	66	0	1	0	2	2	145	43,3
PERALTA	1	335	190	56,7	186	1	0	0	0	0	0	6	0	0	2	76	2	0	0	0	0	15	13	2	0	2	66	0	1	0	2	2	145	43,3
DISTRITO: SANTA CRUZ	9	3 152	2 037	64,6	1 989	14	18	3	10	1	5	171	42	2	7	782	133	0	5	2	17	109	240	2	16	21	336	29	16	8	24	24	1 115	35,4
SANTA CRUZ	2	755	496	65,7	480	5	2	3	1	0	3	56	11	0	0	185	39	0	1	2	3	33	56	0	2	1	65	6	5	1	5	11	259	34,3
LA PASTORA	1	432	290	67,1	283	2	1	0	2	1	0	25	7	0	1	111	26	0	1	0	2	6	52	1	2	3	34	2	3	1	3	4	142	32,9
SAN ANTONIO	2	761	460	60,4	451	1	8	0	6	0	0	33	9	0	4	165	15	0	2	0	10	27	42	1	8	8	101	8	1	2	6	3	301	39,6
CALLE VARGAS	1	267	149	55,8	144	0	1	0	0	0	1	4	4	0	0	76	3	0	0	0	0	8	11	0	0	1	30	2	3	0	2	3	118	44,2
EL CARMEN	1	407	286	70,3	283	5	2	0	1	0	0	30	8	0	2	98	31	0	1	0	1	7	43	0	0	4	41	4	3	2	3	0	121	29,7
SAN RAFAEL	1	386	267	69,2	264	1	1	0	0	0	1	19	2	1	0	114	16	0	0	0	1	24	27	0	3	4	45	5	0	0	0	3	119	30,8
LAS VIRTUDES	1	144	89	61,8	84	0	3	0	0	0	0	4	1	1	0	33	3	0	0	0	0	4	9	0	1	0	20	2	1	2	5	0	55	38,2
DISTRITO: SANTA TERESITA	13	4 229	2 576	60,9	2 520	5	15	5	21	6	4	175	32	3	17	991	138	5	2	5	11	288	236	2	21	20	470	20	20	8	39	17	1 653	39,1
BONILLA ARRIBA	1	67	36	53,7	36	0	0	0	0	1	0	0	1	0	1	11	0	0	0	0	1	4	8	0	0	0	9	0	0	0	0	0	31	46,3
EL TORITO (PARTE ESTE)	1	160	94	58,8	94	0	0	0	0	0	1	1	3	0	0	34	4	0	0	1	0	15	4	0	0	3	27	1	0	0	0	0	66	41,3
SANTA TERESITA (LAJAS)	3	1 259	703	55,8	688	2	4	2	5	2	1	43	7	0	8	264	28	1	1	1	6	88	59	0	4	4	149	3	4	2	8	7	556	44,2
COLONIA GUAYABO	1	523	339	64,8	327	0	2	0	8	1	1	25	4	0	1	102	31	1	0	0	1	50	31	0	7	5	49	5	2	1	11	1	184	35,2
CIMARRONES	1	399	242	60,7	233	2	3	0	3	2	0	22	2	1	2	62	8	0	0	1	1	39	21	0	3	3	50	1	5	2	5	4	157	39,3
PALOMO	1	352	215	61,1	212	0	0	2	0	0	1	16	4	0	1	132	6	0	0	0	0	12	15	0	1	0	18	0	2	2	3	0	137	38,9
SAN RAMÓN	1	319	216	67,7	210	0	1	0	3	0	0	24	2	0	2	65	18	1	0	1	0	13	28	1	1	2	43	3	2	0	4	2	103	32,3
FUENTE	1	182	109	59,9	107	0	4	1	0	0	0	13	1	1	0	32	5	0	0	0	1	11	8	0	0	1	28	1	0	0	2	0	73	40,1
SAUCE	2	634	433	68,3	426	1	1	0	1	0	0	9	7	0	2	249	19	2	0	1	0	38	38	1	2	2	46	4	3	0	4	3	201	31,7

CUADRO 1.13 CARTAGO: JUNTAS, ELECTORADO [1/], PARTICIPACIÓN, VOTOS POR PARTIDO, NULOS, BLANCOS Y ABSTENCIONISMO, PARA PRESIDENCIA Y VICEPRESIDENCIAS DE LA REPÚBLICA, SEGÚN CANTÓN, DISTRITO ADMINISTRATIVO Y DISTRITO ELECTORAL
ELECCIONES 6 DE FEBRERO 2022

CANTÓN, DISTRITO ADMINISTRATIVO Y DISTRITO ELECTORAL	JUNTAS	ELECTORADO [1/]	VOTOS RECIBIDOS		VOTOS VÁLIDOS																												ABSTENCIONISMO	
			TOTAL GENERAL	% PARTICIPACIÓN	TOTAL	ACCESIBILIDAD SIN EXCLUSIÓN	ACCIÓN CIUDADANA	ALIANZA DEMÓCRATA CRISTIANA	COSTA RICA JUSTA	DE LOS TRABAJADORES	ENCUENTRO NACIONAL	FRENTE AMPLIO	FUERZA NACIONAL	INTEGRACIÓN NACIONAL	JUSTICIA SOCIAL COSTARRICENSE	LIBERACIÓN NACIONAL	LIBERAL PROGRESISTA	MOVIMIENTO LIBERTARIO	MOVIMIENTO SOCIAL DEMÓCRATA COSTARRICENSE	NUESTRO PUEBLO	NUEVA GENERACIÓN	NUEVA REPÚBLICA	PROGRESO SOCIAL DEMOCRÁTICO	PUEBLO UNIDO	REPUBLICANO SOCIAL CRISTIANO	RESTAURACIÓN NACIONAL	UNIDAD SOCIAL CRISTIANA	UNIDOS PODEMOS	UNIÓN COSTARRICENSE DEMOCRÁTICA	UNIÓN LIBERAL	NULOS	BLANCOS	ABSOLUTO	%
GUAYABO ABAJO	1	334	189	56,6	187	0	0	0	1	0	0	22	1	1	0	40	19	0	1	0	1	18	24	0	3	0	51	2	2	1	2	0	145	43,4
DISTRITO: PAVONES	8	3 815	2 237	58,6	2 185	18	14	8	44	0	10	202	28	2	16	614	169	2	6	4	12	333	218	2	19	16	405	16	18	9	26	26	1 578	41,4
PAVONES	2	1 132	637	56,3	619	9	1	2	19	0	5	58	8	1	4	196	45	0	1	1	5	88	64	1	7	2	91	5	3	3	8	10	495	43,7
SITIO DE MATA	1	492	336	68,3	330	1	4	1	5	0	2	37	3	0	3	106	33	0	0	3	0	20	29	0	7	2	66	3	4	1	3	3	156	31,7
CHITARÍA	2	668	398	59,6	389	2	2	0	1	0	1	29	5	1	3	86	15	0	0	0	4	107	35	1	1	4	84	2	4	2	5	4	270	40,4
ESLABÓN	1	556	329	59,2	324	1	2	0	4	0	1	27	4	0	2	70	34	2	3	0	1	40	44	0	1	5	76	4	1	2	3	2	227	40,8
JABILLOS	2	967	537	55,5	523	5	5	5	15	0	1	51	8	0	4	156	42	0	2	0	2	78	46	0	3	3	88	2	6	1	7	7	430	44,5
DISTRITO: TUIS	6	1 964	1 191	60,6	1 160	5	18	2	2	0	4	138	11	0	9	291	68	2	0	3	3	212	73	0	9	3	282	13	9	3	19	12	773	39,4
TUIS	3	1 353	808	59,7	786	2	8	2	1	0	0	93	5	0	6	184	51	0	0	2	3	136	53	0	7	2	215	7	6	3	14	8	545	40,3
SAN JOAQUÍN (CABEZA DE BUEY)	1	235	151	64,3	149	0	3	0	0	0	1	30	0	0	2	44	2	1	0	0	0	36	2	0	2	0	22	3	1	0	1	1	84	35,7
CIEN MANZANAS	1	288	178	61,8	174	2	6	0	1	0	2	14	5	0	1	54	15	1	0	1	0	17	17	0	0	1	34	2	1	0	1	3	110	38,2
LAS NUBES	1	88	54	61,4	51	1	1	0	0	0	1	1	1	0	0	9	0	0	0	0	0	23	1	0	0	0	11	1	1	0	3	0	34	38,6
DISTRITO: TAYUTIC	5	1 914	1 179	61,6	1 154	12	17	3	15	1	3	140	14	3	4	354	69	1	4	3	17	130	119	0	4	3	199	15	16	8	13	12	735	38,4
PLATANILLO	3	1 402	904	64,5	888	9	14	1	10	0	2	110	11	1	2	296	52	1	4	2	12	87	92	0	4	3	147	13	11	4	8	8	498	35,5
BAJO PACUARE O SUR	1	171	93	54,4	92	1	2	0	2	0	1	5	2	0	2	17	11	0	0	1	2	13	6	0	0	0	23	0	1	3	0	1	78	45,6
JICOTEA	1	341	182	53,4	174	2	1	2	3	1	0	25	1	2	0	41	6	0	0	0	3	30	21	0	0	0	29	2	4	1	5	3	159	46,6
DISTRITO: SANTA ROSA	7	3 980	2 629	66,1	2 590	15	25	4	30	0	5	330	35	2	8	817	201	1	4	8	21	305	302	3	15	20	393	34	9	3	25	14	1 351	33,9
AQUIARES O LA ISLA	2	1 207	778	64,5	763	7	6	1	9	0	1	112	13	1	2	252	48	0	2	3	6	100	99	0	4	12	68	12	4	1	10	5	429	35,5
SANTA ROSA	4	2 236	1 478	66,1	1 458	5	13	3	20	0	4	164	10	1	5	480	123	1	2	4	9	144	171	2	9	6	260	16	5	1	12	8	758	33,9
VERBENA NORTE	1	537	373	69,5	369	3	6	0	1	0	0	54	12	0	1	85	30	0	0	1	6	61	32	1	2	2	65	6	0	1	3	1	164	30,5
DISTRITO: TRES EQUIS	4	1 518	856	56,4	829	10	3	2	5	1	0	45	13	1	2	241	59	1	2	2	6	150	66	1	3	11	191	6	5	3	19	8	662	43,6
LA FLOR DE TRES EQUIS	1	277	152	54,9	144	0	0	0	1	0	0	0	2	0	2	56	4	0	1	0	1	45	8	0	1	2	19	0	2	0	4	4	125	45,1
TRES EQUIS	3	1 241	704	56,7	685	10	3	2	4	1	0	45	11	1	0	185	55	1	1	2	5	105	58	1	2	9	172	6	3	3	15	4	537	43,3
DISTRITO: LA ISABEL	10	4 921	2 928	59,5	2 861	30	37	5	15	3	10	285	28	6	12	637	206	2	1	6	32	470	285	3	33	19	685	30	12	9	38	29	1 993	40,5
EL MORA	4	1 945	1 084	55,7	1 053	13	15	0	4	0	2	97	6	3	6	229	71	2	0	2	14	187	83	0	19	5	269	17	5	4	23	8	861	44,3
SAN MARTÍN	1	432	263	60,9	258	1	1	2	1	1	0	25	3	1	3	60	17	0	0	0	1	26	36	0	3	0	75	0	1	1	3	2	169	39,1
ALTO VARAL	1	233	163	70,0	161	0	0	0	0	0	0	8	0	0	0	68	9	0	0	1	0	20	17	0	0	2	34	1	1	0	2	0	70	30,0
AZUL	4	2 311	1 418	61,4	1 389	16	21	3	10	2	8	155	19	2	3	280	109	0	1	3	17	237	149	3	11	12	307	12	5	4	10	19	893	38,6
DISTRITO: CHIRRIPÓ	13	3 892	1 671	42,9	1 505	12	22	7	9	5	4	113	5	12	16	142	21	4	4	6	14	700	46	3	17	46	264	11	13	9	63	103	2 221	57,1
GRANO DE ORO O XARA	2	957	460	48,1	418	6	0	3	1	0	2	35	2	0	2	63	15	2	0	1	8	166	33	0	2	10	57	1	5	4	19	23	497	51,9
SIMIRIÑAC (JACUY)	1	333	164	49,2	158	0	0	1	1	0	0	1	0	1	3	4	0	0	0	0	0	108	1	0	2	5	30	0	0	1	1	5	169	50,8
ALTO PACUARE ARRIBA (DUCLAC)	1	271	57	21,0	53	0	1	1	1	0	0	20	0	0	0	2	0	0	0	0	0	14	0	0	0	2	10	1	1	0	1	3	214	79,0
JAKI (CAPILLA DOS CHIRRIPÓ ARRIBA)	1	419	132	31,5	108	2	0	0	1	0	0	1	2	5	1	2	0	0	2	0	2	76	0	0	2	0	7	1	1	3	14	10	287	68,5
BOLORI-ÑAC (CAPILLA UNO)	1	368	205	55,7	179	0	7	0	1	0	1	6	0	3	2	8	0	0	0	0	3	84	2	0	1	14	42	1	4	0	12	14	163	44,3
NIMARI-ÑAC (RÍO PEJE)	1	226	66	29,2	62	0	7	0	0	0	0	17	0	0	0	4	2	0	0	1	0	24	4	0	1	0	1	0	0	1	2	2	160	70,8
NAMALDI	1	119	56	47,1	56	1	0	0	0	0	0	1	0	1	2	4	0	0	0	0	0	32	1	0	1	2	10	1	0	0	0	0	63	52,9
TSIPIRI (QUEBRADA PLATANILLO)	1	562	257	45,7	218	2	3	0	3	2	0	10	0	2	4	18	0	1	0	1	0	91	3	2	5	7	60	3	1	0	10	29	305	54,3
QUETZAL	1	392	169	43,1	158	1	2	2	0	2	0	18	1	0	1	14	3	1	0	1	1	70	2	0	3	5	29	1	1	0	1	10	223	56,9
JAMÖ (SITIO HILDA PARTE OESTE)	1	78	30	38,5	28	0	0	0	0	1	0	0	0	0	0	16	0	0	2	2	0	2	0	0	0	0	4	1	0	0	0	2	48	61,5
ALTO PACUARE ABAJO (JEKUI)	1	128	49	38,3	42	0	1	0	1	0	1	4	0	0	1	4	1	0	0	0	0	16	0	1	0	1	11	0	0	0	2	5	79	61,7
JACBATA (CERRO AZUL)	1	39	26	66,7	25	0	1	0	0	0	0	0	0	0	0	3	0	0	0	0	0	17	0	0	0	0	3	1	0	0	1	0	13	33,3
CANTÓN: ALVARADO	**23**	**11 495**	**7 406**	**64,4**	**7 256**	**41**	**43**	**16**	**52**	**7**	**92**	**603**	**115**	**7**	**28**	**2 244**	**688**	**2**	**6**	**17**	**63**	**631**	**915**	**8**	**88**	**40**	**1 408**	**78**	**38**	**26**	**94**	**56**	**4 089**	**35,6**
DISTRITO: PACAYAS	10	4 702	2 940	62,5	2 874	10	14	10	26	3	53	209	60	4	17	919	275	1	1	7	44	283	336	1	40	16	496	24	19	6	44	22	1 762	37,5
PACAYAS	6	3 515	2 297	65,3	2 243	8	10	4	19	3	22	195	38	4	12	684	236	1	1	4	38	198	287	1	37	14	388	18	16	5	35	19	1 218	34,7
IRAZÚ SUR	1	372	193	51,9	193	0	0	2	2	0	7	2	2	0	1	96	12	0	0	0	0	21	11	0	0	0	33	3	1	0	0	0	179	48,1
BUENA VISTA	1	169	85	50,3	83	1	0	0	3	0	0	4	4	0	2	28	6	0	0	0	0	10	15	0	0	1	9	0	0	0	1	1	84	49,7
LLANO GRANDE	1	357	226	63,3	225	0	3	4	2	0	18	4	12	0	0	67	15	0	0	2	6	36	19	0	1	1	32	2	1	0	1	0	131	36,7
SAN RAFAEL DE IRAZÚ	1	289	139	48,1	130	1	1	0	0	0	6	4	4	0	2	44	6	0	0	1	0	18	4	0	2	0	34	1	1	1	7	2	150	51,9
DISTRITO: CERVANTES	9	4 985	3 270	65,6	3 209	26	22	4	19	4	20	285	33	3	8	1 030	301	1	4	9	6	283	364	6	36	18	658	39	15	15	40	21	1 715	34,4
CERVANTES	9	4 985	3 270	65,6	3 209	26	22	4	19	4	20	285	33	3	8	1 030	301	1	4	9	6	283	364	6	36	18	658	39	15	15	40	21	1 715	34,4
DISTRITO: CAPELLADES	4	1 808	1 196	66,2	1 173	5	7	2	7	0	19	109	22	0	3	295	112	0	1	1	13	65	215	1	12	6	254	15	4	5	10	13	612	33,8
CAPELLADES	2	1 189	831	69,9	819	4	7	1	4	0	13	80	10	0	1	193	86	0	0	0	8	31	157	0	8	4	197	8	3	4	5	7	358	30,1
SANTA TERESA	1	548	316	57,7	308	1	0	1	3	0	6	27	11	0	2	90	24	0	1	1	4	27	46	0	3	2	51	6	1	1	4	4	232	42,3
LOURDES (CALLEJÓN)	1	71	49	69,0	46	0	0	0	0	0	0	2	1	0	0	12	2	0	0	0	1	7	12	1	1	0	6	1	0	0	1	2	22	31,0

CUADRO 1.13 CARTAGO: JUNTAS, ELECTORADO [1/], PARTICIPACIÓN, VOTOS POR PARTIDO, NULOS, BLANCOS Y ABSTENCIONISMO, PARA PRESIDENCIA Y VICEPRESIDENCIAS DE LA REPÚBLICA, SEGÚN CANTÓN, DISTRITO ADMINISTRATIVO Y DISTRITO ELECTORAL

ELECCIONES 6 DE FEBRERO 2022

CANTÓN, DISTRITO ADMINISTRATIVO Y DISTRITO ELECTORAL	JUNTAS	ELECTORADO [1/]	VOTOS RECIBIDOS																														ABSTENCIONISMO	
			TOTAL GENERAL	% PARTICIPACIÓN	VOTOS VÁLIDOS																										NULOS	BLANCOS	ABSOLUTO	%
					TOTAL	ACCESIBILIDAD SIN EXCLUSIÓN	ACCIÓN CIUDADANA	ALIANZA DEMÓCRATA CRISTIANA	COSTA RICA JUSTA	DE LOS TRABAJADORES	ENCUENTRO NACIONAL	FRENTE AMPLIO	FUERZA NACIONAL	INTEGRACIÓN NACIONAL	JUSTICIA SOCIAL COSTARRICENSE	LIBERACIÓN NACIONAL	LIBERAL PROGRESISTA	MOVIMIENTO LIBERTARIO	MOVIMIENTO SOCIAL DEMÓCRATA COSTARRICENSE	NUESTRO PUEBLO	NUEVA GENERACIÓN	NUEVA REPÚBLICA	PROGRESO SOCIAL DEMOCRÁTICO	PUEBLO UNIDO	REPUBLICANO SOCIAL CRISTIANO	RESTAURACIÓN NACIONAL	UNIDAD SOCIAL CRISTIANA	UNIDOS PODEMOS	UNIÓN COSTARRICENSE DEMOCRÁTICA	UNIÓN LIBERAL				
CANTÓN: OREAMUNO	**67**	**38 162**	**25 580**	**67,0**	**25 135**	**217**	**155**	**77**	**158**	**30**	**63**	**2 601**	**300**	**24**	**86**	**7 259**	**3 353**	**37**	**22**	**57**	**89**	**1 728**	**3 576**	**12**	**191**	**146**	**4 263**	**534**	**103**	**54**	**311**	**134**	**12 582**	**33,0**
DISTRITO: SAN RAFAEL	40	23 233	16 103	69,3	15 918	120	84	52	106	17	29	1 713	173	18	38	4 439	2 530	14	14	33	68	1 076	2 414	8	109	90	2 413	274	56	30	129	56	7 130	30,7
SAN RAFAEL	22	12 930	9 073	70,2	8 973	56	56	33	46	9	16	894	103	9	20	2 600	1 443	9	8	20	37	529	1 398	4	61	45	1 373	156	29	19	68	32	3 857	29,8
ALTO CERRILLOS (CORAZÓN DE JESÚS)	7	4 153	2 659	64,0	2 612	38	13	8	20	6	6	244	41	6	9	624	323	2	2	2	9	261	380	2	23	28	481	67	12	5	34	13	1 494	36,0
BOSQUE	11	6 150	4 371	71,1	4 333	26	15	11	40	2	7	575	29	3	9	1 215	764	3	4	11	22	286	636	2	25	17	559	51	15	6	27	11	1 779	28,9
DISTRITO: COT	13	7 845	5 152	65,7	4 995	57	44	16	19	12	16	571	58	4	23	1 215	479	20	5	13	10	418	670	3	45	28	1 060	176	18	15	113	44	2 693	34,3
COT	11	6 682	4 434	66,4	4 299	50	27	12	14	11	10	491	49	1	15	1 017	413	17	3	12	7	380	569	3	39	25	943	162	16	13	94	41	2 248	33,6
PASO ANCHO	2	1 163	718	61,7	696	7	17	4	5	1	6	80	9	3	8	198	66	3	2	1	3	38	101	0	6	3	117	14	2	2	19	3	445	38,3
DISTRITO: POTRERO CERRADO	3	1 579	1 072	67,9	1 045	12	7	3	5	0	6	57	29	0	6	333	85	2	1	1	1	53	129	0	3	13	260	28	8	3	19	8	507	32,1
POTRERO CERRADO	2	1 010	714	70,7	697	9	6	2	5	0	5	43	19	0	5	210	56	1	1	0	1	42	91	0	3	7	169	13	8	1	11	6	296	29,3
SAN JUAN DE CHICUÁ	1	569	358	62,9	348	3	1	1	0	0	1	14	10	0	1	123	29	1	0	1	0	11	38	0	0	6	91	15	0	2	8	2	211	37,1
DISTRITO: CIPRESES	5	3 029	1 740	57,4	1 706	19	12	3	19	0	6	180	24	2	9	661	163	1	2	4	5	100	180	1	15	5	246	35	8	6	25	9	1 289	42,6
CIPRESES	5	3 029	1 740	57,4	1 706	19	12	3	19	0	6	180	24	2	9	661	163	1	2	4	5	100	180	1	15	5	246	35	8	6	25	9	1 289	42,6
DISTRITO: SANTA ROSA	6	2 476	1 513	61,1	1 471	9	8	3	9	1	6	80	16	0	10	611	96	0	0	6	5	81	183	0	19	10	284	21	13	0	25	17	963	38,9
SANTA ROSA	3	1 331	845	63,5	818	5	2	3	5	0	5	46	8	0	1	333	63	0	0	5	3	49	125	0	5	8	134	11	7	0	16	11	486	36,5
SAN PABLO	1	613	328	53,5	324	1	2	0	3	1	1	16	6	0	4	114	14	0	0	0	2	21	23	0	11	1	93	5	6	0	3	1	285	46,5
SAN GERARDO NORTE DEL IRAZÚ	1	88	13	14,8	13	0	0	0	0	0	0	0	0	0	2	2	1	0	0	0	0	0	0	0	0	1	4	3	0	0	0	0	75	85,2
SAN GERARDO SUR DE PASQUÍ	1	444	327	73,6	316	3	4	0	1	0	0	18	2	0	3	162	18	0	0	1	0	11	35	0	3	0	53	2	0	0	6	5	117	26,4
CANTÓN: EL GUARCO	**66**	**35 809**	**24 785**	**69,2**	**24 410**	**161**	**139**	**50**	**193**	**27**	**38**	**2 002**	**218**	**20**	**63**	**8 468**	**3 367**	**19**	**20**	**49**	**100**	**1 580**	**3 427**	**7**	**153**	**133**	**3 780**	**259**	**74**	**63**	**222**	**153**	**11 024**	**30,8**
DISTRITO: EL TEJAR	36	20 720	14 282	68,9	14 138	67	83	38	111	12	10	1 333	106	10	29	4 588	2 273	10	7	26	58	881	2 211	6	80	79	1 915	149	26	30	98	46	6 438	31,1
EL TEJAR	19	11 169	7 485	67,0	7 421	37	48	21	50	6	3	690	51	4	19	2 434	1 174	4	3	14	20	408	1 177	5	32	30	1 102	60	9	20	45	19	3 684	33,0
BARRIO NUEVO	11	6 603	4 787	72,5	4 736	18	24	14	37	3	4	460	35	5	5	1 512	826	4	2	9	28	294	780	1	30	36	552	39	11	7	34	17	1 816	27,5
ASUNCIÓN (CANGREJAL)	4	2 105	1 545	73,4	1 521	9	8	2	20	2	3	155	15	1	3	449	227	1	1	2	10	133	215	0	14	9	208	26	5	3	16	8	560	26,6
SABANA GRANDE	1	388	283	72,9	280	3	2	1	2	0	0	17	3	0	1	113	46	1	1	1	0	12	36	0	2	3	34	2	0	0	2	1	105	27,1
CAI JORGE DEBRAVO	1	455	182	40,0	180	0	1	0	2	1	0	11	2	0	1	80	0	0	0	0	0	34	3	0	2	1	19	22	1	0	1	1	273	60,0
DISTRITO: SAN ISIDRO	17	8 576	5 996	69,9	5 859	59	33	10	52	10	20	400	73	6	29	2 369	539	5	6	15	23	349	619	1	26	33	1 057	74	29	22	79	58	2 580	30,1
SAN ISIDRO	10	5 594	3 908	69,9	3 839	38	20	6	31	6	7	301	42	2	14	1 499	416	4	4	9	14	234	379	1	17	20	701	46	15	13	39	30	1 686	30,1
PALMITAL	2	642	464	72,3	451	5	1	1	2	1	2	20	2	2	3	209	34	0	0	0	0	26	62	0	0	3	64	4	5	5	11	2	178	27,7
LA ESTRELLA	1	483	332	68,7	319	4	5	0	3	0	4	16	7	0	1	136	21	0	1	3	4	15	37	0	3	0	49	8	2	0	7	6	151	31,3
CAÑÓN (PARTE NORTE)	2	933	637	68,3	621	2	4	2	4	2	3	37	15	2	4	242	27	0	0	0	3	36	91	0	2	4	125	8	6	2	8	8	296	31,7
LA CANGREJA	1	381	268	70,3	259	7	0	0	6	1	2	9	3	0	2	129	23	1	1	1	1	17	19	0	4	2	24	5	1	1	3	6	113	29,7
VARA DE ROBLE	1	543	387	71,3	370	3	3	1	6	0	2	17	4	0	5	154	18	0	0	2	1	21	31	0	0	4	94	3	0	1	11	6	156	28,7
DISTRITO: TOBOSI	11	6 086	4 181	68,7	4 092	35	23	2	28	5	7	265	38	4	4	1 317	540	2	7	8	18	332	584	0	46	21	741	36	18	11	42	47	1 905	31,3
TOBOSI	7	4 184	2 827	67,6	2 766	22	13	2	19	4	3	192	23	3	3	861	366	2	4	4	9	263	405	0	28	18	478	24	12	8	31	30	1 357	32,4
TABLÓN	2	1 186	832	70,2	815	10	8	0	6	0	4	39	10	0	0	237	132	0	1	0	2	24	121	0	13	1	195	6	4	2	7	10	354	29,8
PURIRES (PARTE OESTE)	2	716	522	72,9	511	3	2	0	3	1	0	34	5	1	1	219	42	0	2	4	7	45	58	0	5	2	68	6	2	1	4	7	194	27,1
DISTRITO: PATIO DE AGUA	2	427	326	76,3	321	0	0	0	2	0	1	4	1	0	1	194	15	2	0	0	1	18	13	0	1	0	67	0	1	0	3	2	101	23,7
PATIO DE AGUA	1	131	87	66,4	85	0	0	0	1	0	0	3	0	0	0	44	5	1	0	0	1	5	3	0	0	0	21	0	1	0	2	0	44	33,6
CARAGRAL	1	296	239	80,7	236	0	0	0	1	0	1	1	1	0	1	150	10	1	0	0	0	13	10	0	1	0	46	0	0	0	1	2	57	19,3

[1/] Se modificó la cantidad del electorado de acuerdo con las resoluciones DGRA-003-2022, DGRA-025-2022, DGRA-026-2022, DGRA-027-2022, DGRA-028-2022, DGRA-029-2022, DGRA-030-2022, DGRA-031-2022, DGRA-032-2022, DGRA-033-2022, DGRA-034-2022, DGRA-036-2022, DGRA-039-2022, DGRA-044-2022 y DGRA-046-2022.

FUENTE: Tribunal Supremo de Elecciones.

CUADRO 1.14 HEREDIA: JUNTAS, ELECTORADO 11[1/], PARTICIPACIÓN, VOTOS POR PARTIDO, NULOS, BLANCOS Y ABSTENCIONISMO, PARA PRESIDENCIA Y VICEPRESIDENCIAS DE LA REPÚBLICA, SEGÚN CANTÓN, DISTRITO ADMINISTRATIVO Y DISTRITO ELECTORAL
ELECCIONES 6 DE FEBRERO 2022

CANTÓN, DISTRITO ADMINISTRATIVO Y DISTRITO ELECTORAL	JUNTAS	ELECTORADO [1/]	VOTOS RECIBIDOS																														ABSTENCIONISMO	
			TOTAL GENERAL	% PARTICIPACIÓN	VOTOS VÁLIDOS																													
					TOTAL	ACCESIBILIDAD SIN EXCLUSIÓN	ACCIÓN CIUDADANA	ALIANZA DEMÓCRATA CRISTIANA	COSTA RICA JUSTA	DE LOS TRABAJADORES	ENCUENTRO NACIONAL	FRENTE AMPLIO	FUERZA NACIONAL	INTEGRACIÓN NACIONAL	JUSTICIA SOCIAL COSTARRICENSE	LIBERACIÓN NACIONAL	LIBERAL PROGRESISTA	MOVIMIENTO LIBERTARIO	MOVIMIENTO SOCIAL DEMÓCRATA COSTARRICENSE	NUESTRO PUEBLO	NUEVA GENERACIÓN	NUEVA REPÚBLICA	PROGRESO SOCIAL DEMOCRÁTICO	PUEBLO UNIDO	REPUBLICANO SOCIAL CRISTIANO	RESTAURACIÓN NACIONAL	UNIDAD SOCIAL CRISTIANA	UNIDOS PODEMOS	UNIÓN COSTARRICENSE DEMOCRÁTICA	UNIÓN LIBERAL	NULOS	BLANCOS	ABSOLUTO	%
PROVINCIA: HEREDIA	**644**	**355 738**	**235 059**	**66,1**	**232 955**	**1 297**	**1 688**	**434**	**2 172**	**185**	**435**	**24 002**	**1 471**	**185**	**391**	**61 618**	**40 126**	**150**	**143**	**327**	**1 381**	**26 196**	**38 982**	**120**	**947**	**801**	**26 618**	**1 956**	**538**	**792**	**1 303**	**801**	**120 679**	**33,9**
CANTÓN: HEREDIA	**173**	**101 774**	**66 348**	**65,2**	**65 785**	**393**	**518**	**135**	**693**	**54**	**107**	**7 265**	**370**	**53**	**103**	**16 745**	**12 611**	**30**	**34**	**91**	**407**	**6 886**	**10 940**	**25**	**232**	**208**	**6 935**	**615**	**129**	**206**	**371**	**192**	**35 426**	**34,8**
DISTRITO: HEREDIA	29	17 297	11 275	65,2	11 165	48	139	25	101	5	14	1 398	51	8	14	3 066	1 869	4	5	13	70	821	2 037	4	37	23	1 278	74	13	48	71	39	6 022	34,8
HEREDIA	29	17 297	11 275	65,2	11 165	48	139	25	101	5	14	1 398	51	8	14	3 066	1 869	4	5	13	70	821	2 037	4	37	23	1 278	74	13	48	71	39	6 022	34,8
DISTRITO: MERCEDES	38	23 122	16 257	70,3	16 154	65	144	32	174	17	11	1 995	93	13	24	4 311	3 255	4	10	26	103	1 085	2 870	7	60	37	1 570	188	29	31	67	36	6 865	29,7
MERCEDES NORTE	20	12 160	8 540	70,2	8 496	35	81	11	85	10	6	1 116	42	4	9	2 164	1 820	2	3	13	59	645	1 458	1	37	18	743	108	9	17	29	15	3 620	29,8
MERCEDES SUR	18	10 962	7 717	70,4	7 658	30	63	21	89	7	5	879	51	9	15	2 147	1 435	2	7	13	44	440	1 412	6	23	19	827	80	20	14	38	21	3 245	29,6
DISTRITO: SAN FRANCISCO	65	38 052	23 525	61,8	23 291	196	150	49	271	21	63	2 296	119	18	38	5 580	4 292	10	10	25	137	3 357	3 581	9	74	90	2 533	228	55	89	154	80	14 527	38,2
SAN FRANCISCO	26	15 618	10 556	67,6	10 493	39	81	15	96	5	9	1 168	45	7	11	2 731	2 430	6	4	14	57	962	1 683	2	31	36	919	91	17	34	41	22	5 062	32,4
LOS LAGOS	7	3 906	2 639	67,6	2 619	12	19	3	58	4	10	260	13	2	9	707	386	0	0	3	31	253	452	1	17	3	332	32	7	5	13	7	1 267	32,4
BERNARDO BENAVIDES (INVU)	8	4 593	2 894	63,0	2 851	17	14	3	17	2	3	338	18	1	2	686	468	1	1	2	13	440	458	2	8	10	291	33	9	14	33	10	1 699	37,0
GUARARÍ	20	12 032	6 188	51,4	6 094	120	22	24	84	7	37	418	36	7	16	1 196	792	3	5	5	26	1 499	779	4	16	36	852	57	21	32	57	37	5 844	48,6
LA AURORA (PARTE NORTE)	4	1 903	1 248	65,6	1 234	8	14	4	16	3	4	112	7	1	0	260	216	0	0	1	10	203	209	0	2	5	139	15	1	4	10	4	655	34,4
DISTRITO: ULLOA	39	22 693	14 910	65,7	14 799	79	84	29	144	11	17	1 561	105	14	26	3 666	3 172	12	9	27	94	1 592	2 414	5	60	57	1 430	122	31	38	77	34	7 783	34,3
BARREAL (SAN JOSÉ)	13	7 470	4 965	66,5	4 922	27	23	11	41	2	8	595	34	4	9	1 276	1 036	2	1	9	27	475	756	0	21	17	487	35	15	11	30	13	2 505	33,5
LA AURORA (PARTE SUR)	16	9 628	6 290	65,3	6 246	37	34	13	79	8	5	623	53	6	14	1 527	1 272	4	5	9	38	676	1 091	4	30	31	607	51	11	18	33	11	3 338	34,7
LAGUNILLA	10	5 595	3 655	65,3	3 631	15	27	5	24	1	4	343	18	4	3	863	864	6	3	9	29	441	567	1	9	9	336	36	5	9	14	10	1 940	34,7
DISTRITO: VARABLANCA	2	610	381	62,5	376	5	1	0	3	0	2	15	2	0	1	122	23	0	0	0	3	31	38	0	1	1	124	3	1	0	2	3	229	37,5
VARABLANCA	1	433	268	61,9	265	3	0	0	2	0	2	13	2	0	0	100	12	0	0	0	3	26	27	0	1	0	72	2	0	0	1	2	165	38,1
SAN RAFAEL DE VARABLANCA	1	177	113	63,8	111	2	1	0	1	0	0	2	0	0	1	22	11	0	0	0	0	5	11	0	0	1	52	1	1	0	1	1	64	36,2
CANTÓN: BARVA	**64**	**35 151**	**24 657**	**70,1**	**24 437**	**145**	**175**	**43**	**241**	**14**	**35**	**2 954**	**182**	**13**	**29**	**6 208**	**4 004**	**16**	**18**	**28**	**146**	**2 493**	**4 405**	**14**	**136**	**141**	**2 660**	**177**	**71**	**89**	**141**	**79**	**10 494**	**29,9**
DISTRITO: BARVA	10	6 041	4 419	73,2	4 390	8	39	11	39	5	5	636	26	0	4	1 263	597	2	4	2	22	389	758	2	18	37	469	33	9	12	17	12	1 622	26,8
BARVA	10	6 041	4 419	73,2	4 390	8	39	11	39	5	5	636	26	0	4	1 263	597	2	4	2	22	389	758	2	18	37	469	33	9	12	17	12	1 622	26,8
DISTRITO: SAN PEDRO	16	9 241	6 115	66,2	6 049	55	34	9	56	0	11	616	55	6	6	1 478	958	4	6	5	34	727	1 196	1	44	36	622	43	25	22	38	28	3 126	33,8
SAN PEDRO	10	5 935	3 951	66,6	3 909	33	24	5	46	0	7	431	34	4	5	965	606	1	3	5	22	420	775	0	24	27	415	33	11	13	24	18	1 984	33,4
PUENTE DE SALAS	6	3 306	2 164	65,5	2 140	22	10	4	10	0	4	185	21	2	1	513	352	3	3	0	12	307	421	1	20	9	207	10	14	9	14	10	1 142	34,5
DISTRITO: SAN PABLO	11	6 074	4 279	70,4	4 234	28	31	5	43	3	5	545	33	2	6	1 006	646	5	2	5	36	425	696	3	35	27	571	47	13	16	30	15	1 795	29,6
SAN PABLO	8	4 506	3 129	69,4	3 093	17	21	3	36	2	5	400	24	0	2	726	472	2	2	3	29	365	497	3	25	19	380	40	8	12	24	12	1 377	30,6
BUENAVISTA (ALTO DE ABRA)	3	1 568	1 150	73,3	1 141	11	10	2	7	1	0	145	9	2	4	280	174	3	0	2	7	60	199	0	10	8	191	7	5	4	6	3	418	26,7
DISTRITO: SAN ROQUE	6	3 233	2 407	74,5	2 378	12	8	3	20	2	3	305	13	1	2	586	490	0	0	1	9	206	425	1	7	14	245	12	2	11	23	6	826	25,5
SAN ROQUE	6	3 233	2 407	74,5	2 378	12	8	3	20	2	3	305	13	1	2	586	490	0	0	1	9	206	425	1	7	14	245	12	2	11	23	6	826	25,5
DISTRITO: SANTA LUCÍA	10	5 971	4 281	71,7	4 252	21	43	12	46	2	3	507	25	0	8	994	866	3	3	7	30	343	851	3	13	12	418	15	12	15	18	11	1 690	28,3
SANTA LUCÍA	10	5 971	4 281	71,7	4 252	21	43	12	46	2	3	507	25	0	8	994	866	3	3	7	30	343	851	3	13	12	418	15	12	15	18	11	1 690	28,3
DISTRITO: SAN JOSÉ DE LA MONTAÑA	11	4 591	3 156	68,7	3 134	21	20	3	37	2	8	345	30	4	3	881	447	2	3	8	15	403	479	4	19	15	335	27	10	13	15	7	1 435	31,3
SAN JOSÉ DE LA MONTAÑA	7	3 724	2 599	69,8	2 583	20	17	3	25	1	6	288	23	1	2	706	373	1	3	8	15	357	414	3	13	12	256	17	7	12	10	6	1 125	30,2
SACRAMENTO	1	89	61	68,5	59	0	1	0	2	0	0	8	1	0	0	26	11	0	0	0	0	2	3	0	0	0	4	1	0	0	2	0	28	31,5
PASO LLANO O PORROSATÍ	1	294	176	59,9	175	0	0	0	3	0	0	16	3	2	0	54	29	0	0	0	0	20	21	0	3	2	17	3	2	0	1	0	118	40,1
SAN MIGUEL	1	466	310	66,5	307	1	1	0	6	0	1	33	3	1	0	92	34	1	0	0	0	24	41	1	3	1	56	6	1	1	2	1	156	33,5
HLE REINA DE LOS ANGELES	1	18	10	55,6	10	0	1	0	1	1	1	0	0	0	1	3	0	0	0	0	0	0	0	0	0	0	2	0	0	0	0	0	8	44,4
CANTÓN: SANTO DOMINGO	**66**	**36 195**	**25 421**	**70,2**	**25 239**	**118**	**194**	**62**	**220**	**25**	**60**	**2 541**	**175**	**12**	**47**	**6 773**	**4 813**	**19**	**13**	**44**	**146**	**2 269**	**4 075**	**19**	**89**	**88**	**3 111**	**186**	**48**	**92**	**117**	**65**	**10 774**	**29,8**
DISTRITO: SANTO DOMINGO	13	7 609	5 372	70,6	5 343	23	43	13	54	4	8	516	37	3	9	1 640	1 052	8	1	11	21	328	865	3	14	12	619	33	11	15	18	11	2 237	29,4
SANTO DOMINGO	13	7 609	5 372	70,6	5 343	23	43	13	54	4	8	516	37	3	9	1 640	1 052	8	1	11	21	328	865	3	14	12	619	33	11	15	18	11	2 237	29,4
DISTRITO: SAN VICENTE	9	5 019	3 706	73,8	3 684	16	26	11	26	6	4	458	17	1	2	1 018	804	3	0	4	17	226	637	3	7	12	344	30	4	8	13	9	1 313	26,2
SAN VICENTE	9	5 019	3 706	73,8	3 684	16	26	11	26	6	4	458	17	1	2	1 018	804	3	0	4	17	226	637	3	7	12	344	30	4	8	13	9	1 313	26,2
DISTRITO: SAN MIGUEL	11	5 512	3 937	71,4	3 913	11	37	9	39	3	9	387	34	2	9	944	753	0	3	8	39	413	654	6	18	12	468	26	8	21	20	4	1 575	28,6
SAN MIGUEL	6	3 262	2 309	70,8	2 296	6	21	7	23	3	0	246	24	1	5	535	426	0	3	4	22	234	391	3	12	8	286	16	5	15	13	0	953	29,2
SOCORRO	2	731	552	75,5	550	0	7	1	3	0	4	40	3	0	0	162	130	0	0	0	8	51	86	1	1	2	49	1	1	0	1	1	179	24,5
CASTILLA (EL CARMEN)	3	1 519	1 076	70,8	1 067	5	9	1	13	0	5	101	7	1	4	247	197	0	0	4	9	128	177	2	5	2	133	9	2	6	6	3	443	29,2
DISTRITO: PARACITO	4	2 275	1 466	64,4	1 451	15	2	2	5	2	0	105	9	0	6	389	210	0	0	0	10	250	205	1	7	16	199	10	4	4	10	5	809	35,6
PARACITO	4	2 275	1 466	64,4	1 451	15	2	2	5	2	0	105	9	0	6	389	210	0	0	0	10	250	205	1	7	16	199	10	4	4	10	5	809	35,6
DISTRITO: SANTO TOMÁS	8	4 366	3 243	74,3	3 216	12	21	7	34	3	3	344	19	1	3	879	666	2	0	7	11	284	459	4	11	4	405	21	0	16	17	10	1 123	25,7
SANTO TOMÁS	8	4 366	3 243	74,3	3 216	12	21	7	34	3	3	344	19	1	3	879	666	2	0	7	11	284	459	4	11	4	405	21	0	16	17	10	1 123	25,7
DISTRITO: SANTA ROSA	10	5 511	3 650	66,2	3 621	23	27	11	26	2	25	340	29	5	14	912	615	1	4	4	23	418	552	1	14	16	506	26	11	16	17	12	1 861	33,8
SANTA ROSA	10	5 511	3 650	66,2	3 621	23	27	11	26	2	25	340	29	5	14	912	615	1	4	4	23	418	552	1	14	16	506	26	11	16	17	12	1 861	33,8
DISTRITO: TURES	6	3 126	2 113	67,6	2 098	10	20	4	18	3	6	188	11	0	1	569	357	4	2	5	13	186	322	0	9	10	326	22	9	3	7	8	1 013	32,4
LOS ÁNGELES	6	3 126	2 113	67,6	2 098	10	20	4	18	3	6	188	11	0	1	569	357	4	2	5	13	186	322	0	9	10	326	22	9	3	7	8	1 013	32,4

CUADRO 1.14 HEREDIA: JUNTAS, ELECTORADO 11[1/], PARTICIPACIÓN, VOTOS POR PARTIDO, NULOS, BLANCOS Y ABSTENCIONISMO, PARA PRESIDENCIA Y VICEPRESIDENCIAS DE LA REPÚBLICA, SEGÚN CANTÓN, DISTRITO ADMINISTRATIVO Y DISTRITO ELECTORAL
ELECCIONES 6 DE FEBRERO 2022

CANTÓN, DISTRITO ADMINISTRATIVO Y DISTRITO ELECTORAL	JUNTAS	ELECTORADO [1/]	VOTOS RECIBIDOS		VOTOS VÁLIDOS																												ABSTENCIONISMO	
			TOTAL GENERAL	% PARTICIPACIÓN	TOTAL	ACCESIBILIDAD SIN EXCLUSIÓN	ACCIÓN CIUDADANA	ALIANZA DEMÓCRATA CRISTIANA	COSTA RICA JUSTA	DE LOS TRABAJADORES	ENCUENTRO NACIONAL	FRENTE AMPLIO	FUERZA NACIONAL	INTEGRACIÓN NACIONAL	JUSTICIA SOCIAL COSTARRICENSE	LIBERACIÓN NACIONAL	LIBERAL PROGRESISTA	MOVIMIENTO LIBERTARIO	MOVIMIENTO SOCIAL DEMÓCRATA COSTARRICENSE	NUESTRO PUEBLO	NUEVA GENERACIÓN	NUEVA REPÚBLICA	PROGRESO SOCIAL DEMOCRÁTICO	PUEBLO UNIDO	REPUBLICANO SOCIAL CRISTIANO	RESTAURACIÓN NACIONAL	UNIDAD SOCIAL CRISTIANA	UNIDOS PODEMOS	UNIÓN COSTARRICENSE DEMOCRÁTICA	UNIÓN LIBERAL	NULOS	BLANCOS	ABSOLUTO	%
DISTRITO: PARÁ	5	2 777	1 934	69,6	1 913	8	18	5	18	2	5	203	19	0	3	422	356	1	3	5	12	164	381	1	9	6	244	18	1	9	15	6	843	30,4
SAN LUIS	5	2 777	1 934	69,6	1 913	8	18	5	18	2	5	203	19	0	3	422	356	1	3	5	12	164	381	1	9	6	244	18	1	9	15	6	843	30,4
CANTÓN: SANTA BÁRBARA	**52**	**28 615**	**19 278**	**67,4**	**19 098**	**119**	**102**	**32**	**199**	**15**	**25**	**1 622**	**143**	**10**	**30**	**5 347**	**3 086**	**15**	**10**	**26**	**74**	**2 346**	**3 308**	**9**	**122**	**65**	**2 150**	**124**	**51**	**68**	**115**	**65**	**9 337**	**32,6**
DISTRITO: SANTA BÁRBARA	12	7 029	4 692	66,8	4 649	25	27	6	79	3	8	432	24	2	7	1 251	718	5	3	9	19	605	883	6	18	16	452	26	13	12	25	18	2 337	33,2
SANTA BÁRBARA	12	7 029	4 692	66,8	4 649	25	27	6	79	3	8	432	24	2	7	1 251	718	5	3	9	19	605	883	6	18	16	452	26	13	12	25	18	2 337	33,2
DISTRITO: SAN PEDRO	6	3 346	2 205	65,9	2 189	6	8	3	16	0	2	203	13	1	2	692	314	1	0	3	5	204	384	0	26	4	280	12	6	4	9	7	1 141	34,1
SAN PEDRO	6	3 346	2 205	65,9	2 189	6	8	3	16	0	2	203	13	1	2	692	314	1	0	3	5	204	384	0	26	4	280	12	6	4	9	7	1 141	34,1
DISTRITO: SAN JUAN	10	5 698	4 044	71,0	4 007	26	29	9	40	5	2	355	36	3	5	1 086	691	0	2	8	22	424	741	1	21	8	435	24	9	25	19	18	1 654	29,0
SAN JUAN ABAJO	10	5 698	4 044	71,0	4 007	26	29	9	40	5	2	355	36	3	5	1 086	691	0	2	8	22	424	741	1	21	8	435	24	9	25	19	18	1 654	29,0
DISTRITO: JESÚS	11	6 576	4 272	65,0	4 235	38	19	9	29	3	8	347	33	3	10	1 121	628	4	3	5	17	625	742	1	26	23	482	29	10	20	25	12	2 304	35,0
JESÚS	5	2 984	1 980	66,4	1 964	18	11	5	18	0	3	177	12	1	6	477	298	1	0	0	5	248	413	1	16	6	216	17	5	10	9	7	1 004	33,6
BIRRÍ	6	3 592	2 292	63,8	2 271	20	8	4	11	3	5	170	21	2	4	644	330	3	3	5	12	377	329	0	10	17	266	12	5	10	16	5	1 300	36,2
DISTRITO: SANTO DOMINGO	6	2 416	1 643	68,0	1 621	7	9	3	8	0	1	109	10	1	4	468	302	3	2	0	1	218	188	0	10	4	254	9	9	1	17	5	773	32,0
SANTO DOMINGO DEL ROBLE	3	1 632	1 094	67,0	1 082	6	5	3	6	0	0	73	6	1	0	301	190	3	2	0	1	167	124	0	7	4	174	4	4	1	11	1	538	33,0
CHAGÜITE	2	673	471	70,0	462	1	4	0	2	0	1	33	4	0	4	129	100	0	0	0	0	44	57	0	3	0	70	5	5	0	5	4	202	30,0
LOS CARTAGOS	1	111	78	70,3	77	0	0	0	0	0	0	3	0	0	0	38	12	0	0	0	0	7	7	0	0	0	10	0	0	0	1	0	33	29,7
DISTRITO: PURABÁ	7	3 550	2 422	68,2	2 397	17	10	2	27	4	4	176	27	0	2	729	433	2	0	1	10	270	370	1	21	10	247	24	4	6	20	5	1 128	31,8
SETILLAL	3	1 232	828	67,2	818	4	3	1	13	2	1	39	9	0	1	286	158	2	0	0	4	80	113	1	7	1	83	7	1	2	9	1	404	32,8
SAN BOSCO	4	2 318	1 594	68,8	1 579	13	7	1	14	2	3	137	18	0	1	443	275	0	0	1	6	190	257	0	14	9	164	17	3	4	11	4	724	31,2
CANTÓN: SAN RAFAEL	**67**	**38 295**	**24 113**	**63,0**	**23 935**	**111**	**204**	**51**	**225**	**11**	**48**	**2 937**	**163**	**17**	**39**	**5 853**	**4 157**	**19**	**17**	**35**	**132**	**2 501**	**4 081**	**10**	**86**	**71**	**2 828**	**206**	**53**	**80**	**125**	**53**	**14 182**	**37,0**
DISTRITO: SAN RAFAEL	16	9 786	6 131	62,7	6 092	24	53	16	56	3	14	690	41	3	6	1 553	1 082	7	6	6	35	563	1 105	3	19	16	720	48	8	15	24	15	3 655	37,3
SAN RAFAEL	16	9 786	6 131	62,7	6 092	24	53	16	56	3	14	690	41	3	6	1 553	1 082	7	6	6	35	563	1 105	3	19	16	720	48	8	15	24	15	3 655	37,3
DISTRITO: SAN JOSECITO	14	8 179	4 607	56,3	4 569	28	28	14	42	2	8	550	37	2	7	1 056	767	2	4	7	12	581	789	3	18	13	523	41	13	22	29	9	3 572	43,7
SAN JOSECITO	14	8 179	4 607	56,3	4 569	28	28	14	42	2	8	550	37	2	7	1 056	767	2	4	7	12	581	789	3	18	13	523	41	13	22	29	9	3 572	43,7
DISTRITO: SANTIAGO	11	6 384	4 190	65,6	4 161	18	31	6	40	1	10	616	33	5	7	931	731	3	1	8	29	461	683	0	20	9	462	34	9	13	22	7	2 194	34,4
SANTIAGO	8	4 687	2 968	63,3	2 946	13	22	4	31	1	10	442	25	2	7	647	506	3	0	5	19	352	460	0	17	6	335	27	5	7	19	3	1 719	36,7
LA SUIZA	3	1 697	1 222	72,0	1 215	5	9	2	9	0	0	174	8	3	0	284	225	0	1	3	10	109	223	0	3	3	127	7	4	6	3	4	475	28,0
DISTRITO: LOS ÁNGELES	19	10 121	6 621	65,4	6 566	27	71	12	60	5	13	726	41	3	13	1 679	1 154	5	5	12	45	670	1 044	0	20	24	833	61	21	22	36	19	3 500	34,6
LOS ÁNGELES	8	4 879	3 348	68,6	3 322	12	47	7	37	2	3	393	12	1	6	892	618	4	2	6	17	283	560	0	8	6	355	30	8	13	16	10	1 531	31,4
GETSEMANÍ (PARTE ESTE)	5	2 595	1 647	63,5	1 629	6	7	5	14	3	2	147	12	1	4	402	288	1	2	4	14	226	234	0	6	9	209	21	6	6	12	6	948	36,5
MONTECITO	2	705	487	69,1	482	1	12	0	4	0	6	58	3	0	1	126	87	0	0	0	6	30	83	0	1	1	58	3	0	2	3	2	218	30,9
SAN MIGUEL O PALMAR (ESTE)	4	1 942	1 139	58,7	1 133	8	5	0	5	0	2	128	14	1	2	259	161	0	1	2	8	131	167	0	5	8	211	7	7	1	5	1	803	41,3
DISTRITO: CONCEPCIÓN	7	3 825	2 564	67,0	2 547	14	21	3	27	0	3	355	11	4	6	634	423	2	1	2	11	226	460	4	9	9	290	22	2	8	14	3	1 261	33,0
CONCEPCIÓN	7	3 825	2 564	67,0	2 547	14	21	3	27	0	3	355	11	4	6	634	423	2	1	2	11	226	460	4	9	9	290	22	2	8	14	3	1 261	33,0
CANTÓN: SAN ISIDRO	**34**	**17 246**	**11 782**	**68,3**	**11 670**	**56**	**94**	**21**	**100**	**18**	**19**	**1 202**	**54**	**5**	**18**	**3 312**	**2 002**	**7**	**12**	**18**	**43**	**886**	**1 927**	**7**	**34**	**27**	**1 585**	**173**	**23**	**27**	**58**	**54**	**5 464**	**31,7**
DISTRITO: SAN ISIDRO	14	8 283	5 687	68,7	5 640	24	32	6	44	16	4	587	26	3	13	1 634	936	3	4	5	21	461	978	4	16	15	705	75	11	17	23	24	2 596	31,3
SAN ISIDRO	14	8 283	5 687	68,7	5 640	24	32	6	44	16	4	587	26	3	13	1 634	936	3	4	5	21	461	978	4	16	15	705	75	11	17	23	24	2 596	31,3
DISTRITO: SAN JOSÉ	10	4 538	3 131	69,0	3 098	16	33	6	29	1	10	311	10	1	0	897	609	2	5	5	15	208	461	2	9	7	424	27	4	6	19	14	1 407	31,0
SAN JOSECITO	6	3 469	2 451	70,7	2 423	12	28	5	27	1	9	241	8	0	0	690	471	1	3	5	4	154	385	1	8	4	337	21	2	6	17	11	1 018	29,3
SANTA ELENA	2	976	646	66,2	643	4	3	1	1	0	1	69	2	1	0	191	137	0	1	0	11	54	75	1	1	3	80	5	2	0	2	1	330	33,8
CAI SAN ISIDRO JUVENIL ZURQUÍ	1	27	11	40,7	10	0	1	0	0	0	0	0	0	0	0	6	0	0	0	0	0	0	0	0	0	0	2	1	0	0	0	1	16	59,3
HLE SEÑORA DE LOS ANGELES	1	66	23	34,8	22	0	1	0	1	0	0	1	0	0	0	10	1	1	1	0	0	0	1	0	0	0	5	0	0	0	0	1	43	65,2
DISTRITO: CONCEPCIÓN	5	2 312	1 511	65,4	1 495	7	11	5	11	1	4	141	9	1	2	462	233	1	2	5	3	103	215	1	7	3	258	7	3	0	6	10	801	34,6
CONCEPCIÓN	3	1 559	1 024	65,7	1 018	5	7	5	8	1	2	94	4	1	2	327	144	0	2	4	2	65	148	1	6	2	182	5	1	0	2	4	535	34,3
SANTA CECILIA (ALHAJAS)	2	753	487	64,7	477	2	4	0	3	0	2	47	5	0	0	135	89	1	0	1	1	38	67	0	1	1	76	2	2	0	4	6	266	35,3
DISTRITO: SAN FRANCISCO	5	2 113	1 453	68,8	1 437	9	18	4	16	0	1	163	9	0	3	319	224	1	1	3	4	114	273	0	2	2	198	64	5	4	10	6	660	31,2
SAN FRANCISCO	4	1 934	1 330	68,8	1 314	9	16	4	15	0	1	154	9	0	3	289	196	1	1	3	4	97	252	0	2	2	187	62	4	3	10	6	604	31,2
QUEBRADAS O LOURDES (PARTE NORTE)	1	179	123	68,7	123	0	2	0	1	0	0	9	0	0	0	30	28	0	0	0	0	17	21	0	0	0	11	2	1	1	0	0	56	31,3
CANTÓN: BELÉN	**34**	**19 738**	**14 178**	**71,8**	**14 087**	**44**	**107**	**14**	**77**	**13**	**9**	**1 198**	**61**	**7**	**16**	**4 303**	**2 999**	**4**	**4**	**20**	**71**	**707**	**2 416**	**6**	**45**	**26**	**1 796**	**78**	**23**	**43**	**50**	**41**	**5 560**	**28,2**
DISTRITO: SAN ANTONIO	15	8 832	6 231	70,6	6 194	21	54	10	30	10	5	589	24	4	8	1 813	1 256	2	2	8	36	316	1 077	2	23	9	826	41	10	18	19	18	2 601	29,4
SAN ANTONIO	15	8 832	6 231	70,6	6 194	21	54	10	30	10	5	589	24	4	8	1 813	1 256	2	2	8	36	316	1 077	2	23	9	826	41	10	18	19	18	2 601	29,4
DISTRITO: LA RIBERA	12	6 772	4 833	71,4	4 795	17	30	3	27	2	3	357	23	3	8	1 542	899	2	1	8	27	266	848	3	19	13	646	22	12	14	21	17	1 939	28,6
LA RIBERA	12	6 772	4 833	71,4	4 795	17	30	3	27	2	3	357	23	3	8	1 542	899	2	1	8	27	266	848	3	19	13	646	22	12	14	21	17	1 939	28,6
DISTRITO: LA ASUNCIÓN	7	4 134	3 114	75,3	3 098	6	23	1	20	1	1	252	14	0	0	948	844	0	1	4	8	125	491	1	3	4	324	15	1	11	10	6	1 020	24,7

CUADRO 1.14 HEREDIA: JUNTAS, ELECTORADO 11[1/], PARTICIPACIÓN, VOTOS POR PARTIDO, NULOS, BLANCOS Y ABSTENCIONISMO, PARA PRESIDENCIA Y VICEPRESIDENCIAS DE LA REPÚBLICA, SEGÚN CANTÓN, DISTRITO ADMINISTRATIVO Y DISTRITO ELECTORAL
ELECCIONES 6 DE FEBRERO 2022

CANTÓN, DISTRITO ADMINISTRATIVO Y DISTRITO ELECTORAL	JUNTAS	ELECTORADO [1/]	VOTOS RECIBIDOS		VOTOS VÁLIDOS																													ABSTENCIONISMO	
			TOTAL GENERAL	% PARTICIPACIÓN	TOTAL	ACCESIBILIDAD SIN EXCLUSIÓN	ACCIÓN CIUDADANA	ALIANZA DEMÓCRATA CRISTIANA	COSTA RICA JUSTA	DE LOS TRABAJADORES	ENCUENTRO NACIONAL	FRENTE AMPLIO	FUERZA NACIONAL	INTEGRACIÓN NACIONAL	JUSTICIA SOCIAL COSTARRICENSE	LIBERACIÓN NACIONAL	LIBERAL PROGRESISTA	MOVIMIENTO LIBERTARIO	MOVIMIENTO SOCIAL DEMÓCRATA COSTARRICENSE	NUESTRO PUEBLO	NUEVA GENERACIÓN	NUEVA REPÚBLICA	PROGRESO SOCIAL DEMOCRÁTICO	PUEBLO UNIDO	REPUBLICANO SOCIAL CRISTIANO	RESTAURACIÓN NACIONAL	UNIDAD SOCIAL CRISTIANA	UNIDOS PODEMOS	UNIÓN COSTARRICENSE DEMOCRÁTICA	UNIÓN LIBERAL	NULOS	BLANCOS	ABSOLUTO	%
LA ASUNCIÓN	7	4 134	3 114	75,3	3 098	6	23	1	20	1	1	252	14	0	0	948	844	0	1	4	8	125	491	1	3	4	324	15	1	11	10	6	1 020	24,7
CANTÓN: FLORES	**30**	**18 075**	**12 857**	**71,1**	**12 782**	**41**	**81**	**18**	**151**	**5**	**15**	**1 148**	**66**	**4**	**9**	**3 678**	**2 480**	**14**	**9**	**11**	**64**	**848**	**2 359**	**4**	**72**	**34**	**1 525**	**75**	**27**	**44**	**37**	**38**	**5 218**	**28,9**
DISTRITO: SAN JOAQUÍN	15	9 193	6 559	71,3	6 530	17	44	11	77	2	7	632	32	2	3	1 806	1 379	5	3	4	42	370	1 152	3	50	20	807	31	14	17	18	11	2 634	28,7
SAN JOAQUÍN	15	9 193	6 559	71,3	6 530	17	44	11	77	2	7	632	32	2	3	1 806	1 379	5	3	4	42	370	1 152	3	50	20	807	31	14	17	18	11	2 634	28,7
DISTRITO: BARRANTES	5	3 069	2 416	78,7	2 407	9	16	1	30	2	3	205	11	0	3	765	499	4	2	3	12	114	483	1	6	3	208	13	5	9	3	6	653	21,3
SAN LORENZO	5	3 069	2 416	78,7	2 407	9	16	1	30	2	3	205	11	0	3	765	499	4	2	3	12	114	483	1	6	3	208	13	5	9	3	6	653	21,3
DISTRITO: LLORENTE	10	5 813	3 882	66,8	3 845	15	21	6	44	1	5	311	23	2	3	1 107	602	5	4	4	10	364	724	0	16	11	510	31	8	18	16	21	1 931	33,2
LLORENTE	10	5 813	3 882	66,8	3 845	15	21	6	44	1	5	311	23	2	3	1 107	602	5	4	4	10	364	724	0	16	11	510	31	8	18	16	21	1 931	33,2
CANTÓN: SAN PABLO	**40**	**23 488**	**16 339**	**69,6**	**16 205**	**73**	**101**	**24**	**127**	**12**	**29**	**1 918**	**93**	**8**	**24**	**4 088**	**3 221**	**11**	**5**	**29**	**64**	**1 443**	**2 601**	**7**	**53**	**42**	**2 018**	**137**	**35**	**42**	**80**	**54**	**7 149**	**30,4**
DISTRITO: SAN PABLO	29	17 510	12 074	69,0	11 967	55	81	19	92	8	21	1 389	67	5	19	3 039	2 423	9	1	21	41	1 044	1 944	5	36	30	1 447	110	29	32	62	45	5 436	31,0
SAN PABLO	29	17 510	12 074	69,0	11 967	55	81	19	92	8	21	1 389	67	5	19	3 039	2 423	9	1	21	41	1 044	1 944	5	36	30	1 447	110	29	32	62	45	5 436	31,0
DISTRITO: RINCÓN DE SABANILLA	11	5 978	4 265	71,3	4 238	18	20	5	35	4	8	529	26	3	5	1 049	798	2	4	8	23	399	657	2	17	12	571	27	6	10	18	9	1 713	28,7
RINCÓN DE RICARDO	4	2 327	1 675	72,0	1 668	8	5	2	10	2	3	223	12	2	3	362	320	0	3	4	4	196	274	1	11	4	205	6	3	5	5	2	652	28,0
MIRAFLORES	6	3 600	2 578	71,6	2 559	10	12	3	25	2	5	306	14	1	2	683	477	2	1	4	19	203	382	1	6	8	364	21	3	5	13	6	1 022	28,4
HLE ALFREDO Y DELIA GONZÁLEZ FLORES	1	51	12	23,5	11	0	3	0	0	0	0	0	0	0	0	4	1	0	0	0	0	0	1	0	0	0	2	0	0	0	0	1	39	76,5
CANTÓN: SARAPIQUÍ	**84**	**37 161**	**20 086**	**54,1**	**19 717**	**197**	**112**	**34**	**139**	**18**	**88**	**1 217**	**164**	**56**	**76**	**5 311**	**753**	**15**	**21**	**25**	**234**	**5 817**	**2 870**	**19**	**78**	**99**	**2 010**	**185**	**78**	**101**	**209**	**160**	**17 075**	**45,9**
DISTRITO: PUERTO VIEJO	24	11 511	5 576	48,4	5 481	54	24	10	25	5	14	327	44	16	22	1 549	236	5	9	9	50	1 631	685	2	27	33	598	51	18	37	57	38	5 935	51,6
PUERTO VIEJO	4	2 451	1 378	56,2	1 356	11	7	2	9	1	2	110	11	6	0	443	83	0	2	0	14	283	196	0	5	8	137	10	1	15	17	5	1 073	43,8
SAN JOSÉ DE RÍO SARAPIQUÍ	1	38	19	50,0	19	0	0	0	0	0	0	0	0	0	0	9	0	0	0	0	1	3	0	0	0	0	5	0	0	1	0	0	19	50,0
LA CEIBA	1	111	53	47,7	52	0	0	0	1	0	0	0	0	0	0	27	4	0	0	0	0	7	4	0	0	0	8	1	0	0	0	1	58	52,3
CHILAMATE ESTE ALTOS	4	2 185	991	45,4	980	14	4	2	4	2	1	73	12	1	2	225	51	0	2	2	8	311	132	0	1	4	109	11	2	7	4	7	1 194	54,6
SAN JULIÁN	1	407	228	56,0	222	2	0	0	1	0	2	5	3	1	1	41	7	0	0	0	6	74	44	0	0	1	27	3	2	2	4	2	179	44,0
LOS ARBOLITOS (PARTE ESTE)	1	149	92	61,7	90	0	4	3	0	0	1	2	0	0	0	38	2	1	0	1	0	7	15	0	0	0	13	1	0	2	1	1	57	38,3
ZAPOTE	2	752	350	46,5	344	1	0	1	4	0	1	4	4	1	4	107	8	0	0	0	2	123	24	0	1	4	47	1	6	1	4	2	402	53,5
COLONIA SAN JOSÉ	2	1 200	451	37,6	441	3	5	0	0	0	1	16	2	1	6	123	21	0	0	2	3	166	34	0	4	4	44	3	3	0	5	5	749	62,4
LAS MARÍAS	1	649	257	39,6	254	1	0	1	0	0	1	13	2	0	2	68	5	1	3	1	2	86	23	0	4	1	38	2	0	0	3	0	392	60,4
ESTERO GRANDE	1	582	279	47,9	267	4	1	0	1	1	0	16	2	3	2	59	9	1	0	2	1	106	29	1	1	2	23	1	2	0	2	10	303	52,1
GUARIA	3	1 801	915	50,8	900	13	1	1	4	1	2	61	3	2	2	260	29	2	1	1	10	252	148	1	6	1	80	11	2	6	10	5	886	49,2
COLONIA LA GATA	1	189	124	65,6	124	4	0	0	0	0	0	6	2	1	2	36	6	0	1	0	0	25	5	0	2	1	32	1	0	0	0	0	65	34,4
NARANJAL	2	997	439	44,0	432	1	2	0	1	0	3	21	3	0	1	113	11	0	0	0	3	188	31	0	3	7	35	6	0	3	7	0	558	56,0
DISTRITO: LA VIRGEN	19	6 813	3 922	57,6	3 840	34	20	5	18	3	15	181	36	13	15	1 164	147	1	1	4	24	973	581	2	12	14	504	41	23	9	39	43	2 891	42,4
LA VIRGEN	6	3 122	1 810	58,0	1 781	17	4	2	5	0	7	106	11	10	5	503	95	1	0	0	8	423	293	2	5	3	249	20	6	6	16	13	1 312	42,0
PANGOLA O SAN JUAN	1	220	139	63,2	137	1	1	0	4	0	0	6	1	1	0	50	2	0	0	0	0	15	45	0	1	0	5	3	2	0	2	0	81	36,8
LLANO GRANDE	1	174	110	63,2	108	2	0	1	0	1	0	4	0	0	0	44	12	0	0	0	0	16	9	0	0	1	15	0	2	1	1	1	64	36,8
SAN RAMÓN	1	555	397	71,5	386	3	2	0	0	1	2	12	2	0	1	195	13	0	0	0	1	57	29	0	3	1	58	0	6	0	6	5	158	28,5
LOS ÁNGELES DE COLONIA CARVAJAL	1	140	81	57,9	80	0	0	0	0	0	0	0	2	0	0	24	0	0	0	0	0	16	4	0	0	0	32	1	1	0	1	0	59	42,1
PUEBLO NUEVO	2	699	357	51,1	353	1	3	1	1	0	0	3	3	0	1	85	14	0	1	2	2	167	32	0	0	0	33	2	1	1	3	1	342	48,9
EL ROBLE	2	847	457	54,0	447	4	7	0	4	1	4	28	8	2	3	107	2	0	0	1	3	105	97	0	3	3	54	8	2	1	5	5	390	46,0
TIRIMBINA	1	159	69	43,4	65	0	1	0	1	0	0	2	0	0	1	11	0	0	0	0	0	27	7	0	0	0	12	2	1	0	1	3	90	56,6
SANTA DELIA	1	58	24	41,4	23	1	0	0	0	0	0	1	0	0	0	10	0	0	0	1	0	2	6	0	0	0	1	1	0	0	0	1	34	58,6
RANCHO CHILAMATE	1	278	151	54,3	147	1	1	0	0	0	0	6	3	0	0	35	3	0	0	0	0	46	24	0	0	5	22	0	1	0	1	3	127	45,7
HLE SAN AGUSTÍN	1	23	18	78,3	17	1	0	0	0	0	1	0	0	0	1	10	0	0	0	0	0	1	0	0	0	0	2	1	0	0	0	1	5	21,7
LAS PALMITAS	1	538	309	57,4	296	3	1	1	3	0	1	13	6	0	3	90	6	0	0	0	0	98	35	0	0	1	21	3	1	0	3	10	229	42,6
DISTRITO: HORQUETAS	38	18 019	10 283	57,1	10 101	109	68	19	94	9	58	703	82	22	35	2 498	366	8	9	11	158	3 169	1 516	14	39	51	884	91	34	54	108	74	7 736	42,9
LAS HORQUETAS	5	2 948	1 581	53,6	1 558	13	16	2	19	1	11	117	9	2	3	405	53	0	0	1	22	478	217	1	7	6	145	18	2	10	14	9	1 367	46,4
RÍO FRÍO	7	3 834	2 160	56,3	2 125	26	17	5	15	2	5	168	14	3	6	473	100	1	3	2	17	666	370	3	11	11	176	22	5	4	19	16	1 674	43,7
EL TIGRE SUR	2	1 041	557	53,5	551	5	1	0	8	0	0	27	3	0	1	168	16	0	0	1	4	209	57	0	1	5	39	1	5	0	3	3	484	46,5
LA RAMBLA	1	590	369	62,5	363	1	2	2	0	1	2	26	2	2	1	142	7	1	0	0	16	86	36	3	0	5	21	2	1	4	2	4	221	37,5
FINCA DIEZ	3	1 294	706	54,6	692	5	2	0	10	0	5	55	6	1	0	189	20	0	2	1	4	173	137	0	3	4	58	8	1	8	11	3	588	45,4
FINCA DOS	2	1 231	696	56,5	678	7	4	2	6	0	8	42	7	1	6	164	16	0	0	0	7	218	101	0	5	3	69	4	3	5	9	9	535	43,5
COLONIA CUBUJUQUÍ	1	418	269	64,4	268	3	2	0	2	0	0	21	3	0	2	75	15	2	0	1	2	74	45	0	0	1	15	1	1	3	0	1	149	35,6
CERRO NEGRO (PARTE SUR)	1	81	47	58,0	47	2	0	0	0	0	0	4	3	0	0	3	1	0	0	0	1	29	2	0	0	1	1	0	0	0	0	0	34	42,0
COLONIA VICTORIA	5	2 589	1 505	58,1	1 472	21	8	2	17	1	6	111	13	5	8	364	61	2	1	0	9	444	234	6	6	5	112	15	10	11	19	14	1 084	41,9
EL PALMAR	1	186	117	62,9	114	1	0	0	0	0	1	1	1	1	0	25	3	0	1	0	1	52	11	0	0	0	14	1	0	1	2	1	69	37,1
COLONIA VILLALOBOS	2	674	416	61,7	413	6	3	2	2	1	2	25	4	1	4	98	14	0	1	0	9	121	64	0	1	3	48	2	1	1	2	1	258	38,3
SAN BERNARDINO	1	435	245	56,3	243	3	7	1	2	0	3	16	0	0	0	55	8	0	0	0	6	77	52	0	2	0	10	1	0	0	2	0	190	43,7
LA CHAVES	2	774	434	56,1	421	7	1	1	5	1	1	22	4	2	2	87	13	0	0	1	23	145	33	0	0	2	64	3	4	0	7	6	340	43,9
LA CONQUISTA	1	322	198	61,5	196	5	1	0	0	0	1	17	3	1	0	63	4	1	0	0	0	68	16	0	1	1	11	2	0	1	2	0	124	38,5

CUADRO 1.14 HEREDIA: JUNTAS, ELECTORADO 11[1/], PARTICIPACIÓN, VOTOS POR PARTIDO, NULOS, BLANCOS Y ABSTENCIONISMO, PARA PRESIDENCIA Y VICEPRESIDENCIAS DE LA REPÚBLICA, SEGÚN CANTÓN, DISTRITO ADMINISTRATIVO Y DISTRITO ELECTORAL
ELECCIONES 6 DE FEBRERO 2022

CANTÓN, DISTRITO ADMINISTRATIVO Y DISTRITO ELECTORAL	JUNTAS	ELECTORADO [1/]	VOTOS RECIBIDOS																													ABSTENCIONISMO	
			TOTAL GENERAL	% PARTICIPACIÓN	VOTOS VÁLIDOS																												
					TOTAL	ACCESIBILIDAD SIN EXCLUSIÓN	ACCIÓN CIUDADANA	ALIANZA DEMÓCRATA CRISTIANA	COSTA RICA JUSTA	DE LOS TRABAJADORES	ENCUENTRO NACIONAL	FRENTE AMPLIO	FUERZA NACIONAL	INTEGRACIÓN NACIONAL	JUSTICIA SOCIAL COSTARRICENSE	LIBERACIÓN NACIONAL	LIBERAL PROGRESISTA	MOVIMIENTO LIBERTARIO	MOVIMIENTO SOCIAL DEMÓCRATA COSTARRICENSE	NUESTRO PUEBLO	NUEVA GENERACIÓN	NUEVA REPÚBLICA	PROGRESO SOCIAL DEMOCRÁTICO	PUEBLO UNIDO	REPUBLICANO SOCIAL CRISTIANO	RESTAURACIÓN NACIONAL	UNIDAD SOCIAL CRISTIANA	UNIDOS PODEMOS	UNIÓN COSTARRICENSE DEMOCRÁTICA	UNIÓN LIBERAL	NULOS	BLANCOS	ABSOLUTO	%
FINCA CINCO (CHIRRIPÓ)	1	545	300	55,0	293	0	0	0	3	0	11	17	4	1	0	46	11	0	0	1	13	107	39	0	2	2	34	1	0	1	5	2	245	45,0
HUETARES	1	578	369	63,8	362	2	1	1	4	2	2	23	3	0	1	77	18	1	0	1	3	106	73	1	0	2	31	6	1	3	6	1	209	36,2
EL MORTERO	1	204	135	66,2	131	1	0	1	0	0	0	5	2	1	1	23	4	0	0	0	1	75	6	0	0	0	9	2	0	0	3	1	69	33,8
FINCA AGUA	1	275	179	65,1	174	1	3	0	1	0	0	6	1	1	0	41	2	0	1	2	20	41	23	0	0	0	27	2	0	2	2	3	96	34,9
DISTRITO: LLANURAS DEL GASPAR	1	447	154	34,5	147	0	0	0	2	1	0	2	1	1	1	27	2	1	2	0	1	25	67	0	0	0	12	1	1	0	4	3	293	65,5
LA ALDEA	1	447	154	34,5	147	0	0	0	2	1	0	2	1	1	1	27	2	1	2	0	1	25	67	0	0	0	12	1	1	0	4	3	293	65,5
DISTRITO: CUREÑA	2	371	151	40,7	148	0	0	0	0	0	1	4	1	4	3	73	2	0	0	1	1	19	21	1	0	1	12	1	2	1	1	2	220	59,3
GOLFITO	1	182	82	45,1	80	0	0	0	0	0	1	4	1	3	2	40	1	0	0	1	1	5	14	0	0	1	3	1	1	1	0	2	100	54,9
ÁNGELES DE RÍO SARAPIQUÍ	1	189	69	36,5	68	0	0	0	0	0	0	0	0	1	1	33	1	0	0	0	0	14	7	1	0	0	9	0	1	0	1	0	120	63,5

1/ Se modificó la cantidad del electorado de acuerdo con las resoluciones DGRA-0035-2022 y DGRA-0040-2022.

FUENTE: Tribunal Supremo de Elecciones.

CUADRO 1.15 GUANACASTE: JUNTAS, ELECTORADO [1/], PARTICIPACIÓN, VOTOS POR PARTIDO, NULOS, BLANCOS Y ABSTENCIONISMO, PARA PRESIDENCIA Y VICEPRESIDENCIAS DE LA REPÚBLICA, SEGÚN CANTÓN, DISTRITO ADMINISTRATIVO Y DISTRITO ELECTORAL
ELECCIONES 6 DE FEBRERO 2022

CANTÓN, DISTRITO ADMINISTRATIVO Y DISTRITO ELECTORAL	JUNTAS	ELECTORADO [1/]	VOTOS RECIBIDOS																														ABSTENCIONISMO	
			TOTAL GENERAL	% PARTICIPACIÓN	VOTOS VÁLIDOS																												ABSOLUTO	%
					TOTAL	ACCESIBILIDAD SIN EXCLUSIÓN	ACCIÓN CIUDADANA	ALIANZA DEMÓCRATA CRISTIANA	COSTA RICA JUSTA	DE LOS TRABAJADORES	ENCUENTRO NACIONAL	FRENTE AMPLIO	FUERZA NACIONAL	INTEGRACIÓN NACIONAL	JUSTICIA SOCIAL COSTARRICENSE	LIBERACIÓN NACIONAL	LIBERAL PROGRESISTA	MOVIMIENTO LIBERTARIO	MOVIMIENTO SOCIAL DEMÓCRATA COSTARRICENSE	NUESTRO PUEBLO	NUEVA GENERACIÓN	NUEVA REPÚBLICA	PROGRESO SOCIAL DEMOCRÁTICO	PUEBLO UNIDO	REPUBLICANO SOCIAL CRISTIANO	RESTAURACIÓN NACIONAL	UNIDAD SOCIAL CRISTIANA	UNIDOS PODEMOS	UNIÓN COSTARRICENSE DEMOCRÁTICA	UNIÓN LIBERAL	NULOS	BLANCOS		
PROVINCIA: GUANACASTE	**580**	**259 994**	**136 465**	**52,5**	**133 270**	**912**	**1 224**	**301**	**1 417**	**113**	**434**	**8 202**	**1 548**	**276**	**513**	**37 923**	**7 934**	**131**	**261**	**198**	**688**	**23 392**	**22 406**	**80**	**704**	**641**	**21 907**	**997**	**636**	**432**	**1 895**	**1 300**	**123 529**	**47,5**
CANTÓN: LIBERIA	**90**	**49 183**	**25 405**	**51,7**	**24 969**	**260**	**236**	**54**	**304**	**26**	**45**	**1 783**	**259**	**36**	**76**	**6 376**	**1 948**	**14**	**32**	**44**	**122**	**4 705**	**3 881**	**17**	**107**	**113**	**4 183**	**165**	**94**	**89**	**262**	**174**	**23 778**	**48,3**
DISTRITO: LIBERIA	75	41 849	21 497	51,4	21 139	241	197	51	285	24	42	1 581	225	35	64	5 216	1 763	10	28	34	106	3 904	3 423	13	91	86	3 418	149	79	74	224	134	20 352	48,6
LIBERIA	11	6 427	3 811	59,3	3 773	25	44	11	59	0	4	289	24	4	8	1 101	441	3	1	6	18	442	615	1	16	13	609	21	12	6	24	14	2 616	40,7
SALTO OESTE	2	804	391	48,6	384	1	7	0	5	1	2	15	3	0	2	141	35	0	1	0	0	54	62	0	1	2	49	1	1	1	4	3	413	51,4
CAI CALLE REAL (MÓDULO B CASITAS)	1	262	82	31,3	79	0	1	0	0	0	0	0	1	0	0	51	0	0	1	0	16	0	2	0	0	1	4	1	1	0	2	1	180	68,7
HLE LIBERIA	1	26	15	57,7	15	1	0	0	0	0	0	0	1	0	0	2	0	0	0	0	0	1	5	2	0	1	2	0	0	0	0	0	11	42,3
BARRIO LA CRUZ	3	1 483	717	48,3	704	8	6	1	3	1	2	71	6	1	0	188	59	0	5	2	2	113	116	0	1	3	107	5	1	3	8	5	766	51,7
CORAZÓN DE JESÚS	10	6 007	2 622	43,6	2 563	57	29	7	36	5	5	156	45	6	8	538	136	3	3	6	11	694	304	3	13	14	434	23	15	12	40	19	3 385	56,4
LA VICTORIA	11	6 294	3 560	56,6	3 499	36	21	9	37	4	7	279	38	4	10	854	321	3	4	5	16	463	688	1	12	12	604	34	17	20	35	26	2 734	43,4
SAN ROQUE	19	12 236	5 650	46,2	5 551	68	32	10	83	4	14	399	72	12	21	1 238	354	1	9	6	31	1 395	765	2	26	18	924	31	19	17	65	34	6 586	53,8
SANTA MARÍA	1	63	27	42,9	26	0	0	0	0	0	1	0	0	0	0	10	0	0	0	0	0	10	1	0	1	0	3	0	0	0	1	0	36	57,1
RODEITO	1	245	134	54,7	130	3	3	0	1	0	0	16	0	0	2	28	10	0	0	0	0	29	18	0	1	0	16	2	0	1	2	2	111	45,3
MORACIA	9	5 483	3 059	55,8	3 002	30	46	7	49	8	5	240	31	3	7	692	239	0	2	5	10	494	589	4	15	16	474	17	9	10	33	24	2 424	44,2
CAI CALLE REAL (MÓDULO D1-D2)	1	228	82	36,0	79	1	0	0	3	0	0	0	1	1	1	45	0	0	1	0	0	14	1	0	0	1	8	2	0	0	3	0	146	64,0
CAPULÍN	4	2 140	1 269	59,3	1 256	11	8	6	9	1	0	114	3	1	5	288	168	0	0	4	2	179	256	0	5	1	179	8	4	4	7	6	871	40,7
CAI CALLE REAL (MÓDULO D3-D4)	1	151	78	51,7	78	0	0	0	0	0	2	2	0	3	0	40	0	0	1	0	0	16	1	0	0	4	5	4	0	0	0	0	73	48,3
DISTRITO: CAÑAS DULCES	6	2 407	1 366	56,8	1 343	10	20	0	9	0	1	61	11	0	7	358	60	0	1	6	1	333	194	0	3	13	242	6	6	1	15	8	1 041	43,2
CAÑAS DULCES	3	1 362	798	58,6	788	9	8	0	7	0	1	46	7	0	2	202	40	0	0	2	0	178	127	0	2	10	143	1	3	0	7	3	564	41,4
BUENAVISTA DE CAÑAS DULCES	1	525	277	52,8	269	0	2	0	2	0	0	9	1	0	3	87	11	0	0	3	1	66	48	0	1	2	30	2	1	0	5	3	248	47,2
IRIGARAY	1	388	223	57,5	221	1	10	0	0	0	0	6	2	0	2	61	9	0	1	1	0	43	15	0	0	1	64	3	1	1	2	0	165	42,5
LAS LILAS	1	132	68	51,5	65	0	0	0	0	0	0	0	1	0	0	8	0	0	0	0	0	46	4	0	0	0	5	0	1	0	1	2	64	48,5
DISTRITO: MAYORGA	2	1 116	616	55,2	605	1	5	0	2	1	1	17	4	0	1	246	26	0	2	1	0	101	42	1	4	8	134	3	2	3	5	6	500	44,8
QUEBRADA GRANDE O GARCÍA FLAMENCO	2	1 116	616	55,2	605	1	5	0	2	1	1	17	4	0	1	246	26	0	2	1	0	101	42	1	4	8	134	3	2	3	5	6	500	44,8
DISTRITO: NACASCOLO	3	1 849	900	48,7	883	5	3	0	6	1	0	33	9	1	2	293	43	3	0	0	5	176	105	0	5	1	179	4	5	4	10	7	949	51,3
GUARDIA	3	1 849	900	48,7	883	5	3	0	6	1	0	33	9	1	2	293	43	3	0	0	5	176	105	0	5	1	179	4	5	4	10	7	949	51,3
DISTRITO: CURUBANDÉ	4	1 962	1 026	52,3	999	3	11	3	2	0	1	91	10	0	2	263	56	1	1	3	10	191	117	3	4	5	210	3	2	7	8	19	936	47,7
CURUBANDÉ	1	430	225	52,3	219	0	2	1	0	0	0	13	4	0	0	61	18	0	0	3	2	54	35	0	1	3	20	0	1	1	1	5	205	47,7
CERECEDA (GUADALUPE)	2	1 114	583	52,3	569	3	7	1	1	0	0	55	4	0	1	155	33	1	1	0	5	75	60	2	2	2	154	2	1	4	5	9	531	47,7
EL GALLO	1	418	218	52,2	211	0	2	1	1	0	1	23	2	0	1	47	5	0	0	0	3	62	22	1	1	0	36	1	0	2	2	5	200	47,8
CANTÓN: NICOYA	**110**	**43 811**	**24 386**	**55,7**	**23 747**	**128**	**115**	**76**	**281**	**14**	**106**	**1 709**	**434**	**79**	**90**	**7 048**	**1 201**	**24**	**46**	**45**	**118**	**3 643**	**3 210**	**16**	**126**	**94**	**4 777**	**145**	**156**	**66**	**390**	**249**	**19 425**	**44,3**
DISTRITO: NICOYA	47	22 372	12 777	57,1	12 478	80	68	38	220	7	52	884	274	21	49	3 414	737	15	18	19	75	1 894	1 849	12	52	46	2 510	60	60	24	182	117	9 595	42,9
NICOYA	14	8 540	5 284	61,9	5 218	20	28	15	86	1	19	434	79	10	9	1 416	453	3	3	6	36	603	974	6	22	10	945	17	16	7	51	15	3 256	38,1
QUIRIMÁN	1	408	218	53,4	213	2	1	0	4	1	0	9	3	0	2	83	6	0	0	0	0	46	9	2	1	0	40	1	2	1	1	4	190	46,6
SABANA GRANDE	1	515	308	59,8	300	2	0	0	5	1	1	13	5	0	1	65	9	0	0	0	1	33	16	1	1	4	137	3	2	0	3	5	207	40,2
JUAN DÍAZ	1	405	189	46,7	184	0	2	1	0	0	1	4	6	0	1	38	3	1	1	0	1	44	22	0	1	1	51	1	4	1	4	1	216	53,3
SAN MARTÍN	10	5 752	3 016	52,4	2 927	35	13	11	73	3	9	245	108	6	15	669	145	5	11	4	21	542	339	1	16	14	607	14	14	7	51	38	2 736	47,6
DULCE NOMBRE (GARITA)	1	428	201	47,0	194	0	0	2	3	0	3	10	1	0	1	59	6	0	0	1	0	28	28	0	1	0	47	1	1	2	3	4	227	53,0
CAIMITAL	2	919	553	60,2	539	4	3	3	6	0	4	34	10	0	1	131	18	0	1	1	1	97	149	0	1	4	64	2	5	0	8	6	366	39,8
SANTA ANA	2	761	428	56,2	410	0	0	0	4	0	1	10	4	0	2	131	6	0	0	0	0	112	30	0	1	1	108	0	0	0	7	11	333	43,8
CERRO NEGRO	1	104	62	59,6	61	0	0	0	0	0	0	1	2	0	0	21	0	0	1	0	0	7	4	0	0	0	25	0	0	0	1	0	42	40,4
LA ESPERANZA NORTE O DE JUAN DÍAZ	1	232	121	52,2	116	0	2	0	7	0	1	0	1	0	3	40	5	0	0	1	0	20	7	0	0	1	24	4	0	0	3	2	111	47,8
LA VIRGINIA DE GAMALOTAL	1	440	270	61,4	256	2	2	0	0	1	2	8	6	0	2	68	3	1	0	1	3	43	16	1	1	1	93	2	0	0	7	7	170	38,6
EL JOBO NORTE	1	179	108	60,3	101	1	3	0	0	0	0	1	2	1	0	36	1	2	0	1	1	18	1	0	0	0	30	0	3	0	6	1	71	39,7
NAMBÍ	2	1 034	521	50,4	503	3	3	0	7	0	4	36	12	2	2	113	20	3	1	2	7	105	76	0	2	1	98	2	2	2	8	10	513	49,6
CURIME	2	937	567	60,5	556	5	1	3	10	0	0	44	8	1	6	191	29	0	0	0	2	58	94	1	0	2	87	7	3	4	7	4	370	39,5
PILAS BLANCAS	1	58	27	46,6	27	0	0	0	6	0	0	1	1	0	1	10	0	0	0	0	0	4	1	0	1	0	1	0	1	0	0	0	31	53,4
GAMALOTAL	1	409	247	60,4	238	1	0	0	1	0	1	7	4	0	0	95	5	0	0	1	1	48	28	0	3	3	37	0	3	0	7	2	162	39,6
CASITAS	2	709	393	55,4	380	3	5	0	4	0	2	19	14	1	2	129	21	0	0	0	1	55	42	0	1	4	69	6	2	0	11	2	316	44,6
GARCIMUÑOZ	1	97	45	46,4	44	0	2	0	0	0	0	0	0	0	0	17	1	0	0	0	0	10	1	0	0	0	12	0	1	0	0	1	52	53,6
HLE SAN BLAS	1	22	13	59,1	13	0	2	0	0	0	0	0	0	0	0	7	0	0	0	0	0	1	1	0	0	0	2	0	0	0	0	0	9	40,9
RÍO GRANDE	1	423	206	48,7	198	2	1	3	4	0	4	8	8	0	1	95	6	0	0	1	0	20	11	0	0	0	33	0	1	0	4	4	217	51,3
DISTRITO: MANSIÓN	12	4 416	2 540	57,5	2 479	14	7	4	20	2	16	143	39	8	8	834	86	1	3	6	9	401	300	1	19	11	498	10	29	10	34	27	1 876	42,5
SAN JOAQUÍN	2	703	307	43,7	298	3	0	1	9	0	0	15	6	1	1	89	5	0	2	1	2	53	43	0	3	1	56	1	4	2	5	4	396	56,3

CUADRO 1.15 GUANACASTE: JUNTAS, ELECTORADO [1/], PARTICIPACIÓN, VOTOS POR PARTIDO, NULOS, BLANCOS Y ABSTENCIONISMO, PARA PRESIDENCIA Y VICEPRESIDENCIAS DE LA REPÚBLICA, SEGÚN CANTÓN, DISTRITO ADMINISTRATIVO Y DISTRITO ELECTORAL
ELECCIONES 6 DE FEBRERO 2022

CANTÓN, DISTRITO ADMINISTRATIVO Y DISTRITO ELECTORAL	JUNTAS	ELECTORADO [1/]	VOTOS RECIBIDOS																														ABSTENCIONISMO	
			TOTAL GENERAL	% PARTICIPACIÓN	VOTOS VÁLIDOS																												ABSOLUTO	%
					TOTAL	ACCESIBILIDAD SIN EXCLUSIÓN	ACCIÓN CIUDADANA	ALIANZA DEMÓCRATA CRISTIANA	COSTA RICA JUSTA	DE LOS TRABAJADORES	ENCUENTRO NACIONAL	FRENTE AMPLIO	FUERZA NACIONAL	INTEGRACIÓN NACIONAL	JUSTICIA SOCIAL COSTARRICENSE	LIBERACIÓN NACIONAL	LIBERAL PROGRESISTA	MOVIMIENTO LIBERTARIO	MOVIMIENTO SOCIAL DEMOCRATA COSTARRICENSE	NUESTRO PUEBLO	NUEVA GENERACIÓN	NUEVA REPÚBLICA	PROGRESO SOCIAL DEMOCRÁTICO	PUEBLO UNIDO	REPUBLICANO SOCIAL CRISTIANO	RESTAURACIÓN NACIONAL	UNIDAD SOCIAL CRISTIANA	UNIDOS PODEMOS	UNIÓN COSTARRICENSE DEMOCRÁTICA	UNIÓN LIBERAL	NULOS	BLANCOS		
LA MANSIÓN	3	1 517	891	58,7	875	2	3	3	5	1	8	43	10	1	3	336	30	1	0	3	5	118	105	0	10	5	171	3	6	3	7	9	626	41,3
MATINA	1	72	54	75,0	52	0	1	0	0	0	1	4	0	0	0	21	2	0	0	0	0	7	2	0	0	0	14	0	0	0	2	0	18	25,0
LA VIGÍA	1	501	302	60,3	293	3	0	0	1	0	2	35	7	1	0	92	9	0	0	1	0	61	27	0	2	0	42	1	8	1	5	4	199	39,7
PUEBLO VIEJO	1	468	309	66,0	302	3	0	0	3	0	0	14	8	0	1	77	19	0	1	0	0	46	55	0	1	3	63	3	4	1	5	2	159	34,0
IGUANITA	1	244	116	47,5	113	0	0	0	1	0	1	1	0	0	0	39	1	0	0	1	0	27	7	0	0	0	35	0	0	0	1	2	128	52,5
BARRAHONDA O NACAOME	1	398	263	66,1	255	2	0	0	1	0	1	6	6	0	1	93	10	0	0	0	2	34	37	0	1	2	55	0	4	0	4	4	135	33,9
MATAMBUGUITO	1	201	130	64,7	128	1	0	0	0	0	2	9	0	3	1	25	3	0	0	0	0	32	10	1	2	0	36	1	2	0	0	2	71	35,3
ACOYAPA	1	312	168	53,8	163	0	3	0	0	1	1	16	2	2	1	62	7	0	0	0	0	23	14	0	0	0	26	1	1	3	5	0	144	46,2
DISTRITO: SAN ANTONIO	18	5 703	3 254	57,1	3 153	12	16	18	12	2	11	267	44	37	9	1 050	70	3	13	6	14	448	369	1	17	13	641	37	33	10	71	30	2 449	42,9
SAN ANTONIO	2	770	380	49,4	372	1	1	1	0	1	1	21	8	0	0	124	13	0	0	0	7	63	56	1	2	0	66	3	2	1	7	1	390	50,6
CORRALILLO	2	891	498	55,9	480	2	2	0	1	1	0	48	7	0	1	127	16	0	1	0	2	77	57	0	6	3	109	8	9	3	15	3	393	44,1
PUERTO HUMO	1	177	130	73,4	126	0	0	0	0	0	0	15	2	1	0	47	2	0	0	0	0	6	5	0	1	0	43	3	0	1	3	1	47	26,6
SAN LÁZARO	1	359	235	65,5	229	0	3	0	0	0	2	11	4	0	1	125	3	1	2	0	0	17	38	0	0	0	17	0	3	2	2	4	124	34,5
SAN VICENTE ABAJO	1	545	284	52,1	273	3	1	17	2	0	0	8	4	0	1	60	7	0	1	0	1	46	58	0	0	3	52	5	4	0	7	4	261	47,9
ZAPOTE	1	262	169	64,5	162	1	1	0	2	0	0	13	4	0	1	55	4	0	1	1	0	17	18	0	2	3	35	2	2	0	6	1	93	35,5
POZO DE AGUA	1	478	258	54,0	257	1	0	0	0	0	3	60	0	2	0	82	3	1	0	1	0	15	28	0	0	0	60	0	1	0	1	0	220	46,0
EL CAÑAL	1	169	108	63,9	105	0	0	0	2	0	1	8	2	0	0	31	2	0	0	1	0	22	15	0	1	0	19	1	0	0	1	2	61	36,1
FLORIDA	1	387	187	48,3	178	1	0	0	0	0	0	6	3	1	0	63	2	0	0	0	0	35	23	0	1	1	38	1	2	1	7	2	200	51,7
MORACIA	2	666	401	60,2	387	0	3	0	3	0	3	46	5	0	1	127	13	0	1	2	0	71	41	0	0	2	62	3	4	0	11	3	265	39,8
TALOLINGA	1	264	133	50,4	128	0	4	0	0	0	0	4	2	0	1	32	2	1	0	0	1	22	5	0	0	0	44	7	2	1	3	2	131	49,6
MONTE GALÁN	1	125	73	58,4	70	1	0	0	1	0	0	0	0	1	0	44	1	0	1	0	2	7	0	0	0	0	8	1	2	1	2	1	52	41,6
EL ROSARIO	1	344	246	71,5	236	1	0	0	1	0	1	21	2	29	1	83	2	0	5	1	0	25	16	0	2	0	44	2	0	0	6	4	98	28,5
EL FLOR (ROJAS)	1	178	104	58,4	102	0	1	0	0	0	0	6	0	0	2	38	0	0	1	0	0	12	6	0	0	0	35	0	1	0	0	2	74	41,6
MONTAÑITA	1	88	48	54,5	48	1	0	0	0	0	0	0	1	3	0	12	0	0	0	0	1	13	3	0	2	1	9	1	1	0	0	0	40	45,5
DISTRITO: QUEBRADA HONDA	7	2 257	1 415	62,7	1 389	3	4	3	10	0	6	115	27	0	3	509	35	0	5	1	4	192	160	0	4	3	298	4	1	2	16	10	842	37,3
CABALLITO	1	313	206	65,8	200	0	0	0	1	0	1	18	2	0	1	80	6	0	0	0	0	14	9	0	1	1	64	1	0	1	2	4	107	34,2
COPAL	2	692	398	57,5	391	1	2	0	4	0	1	44	10	0	1	138	11	0	1	0	2	64	30	0	0	1	78	3	0	0	4	3	294	42,5
QUEBRADA HONDA	1	374	259	69,3	256	2	2	3	1	0	1	10	5	0	1	95	9	0	1	1	0	20	46	0	1	0	57	0	0	1	1	2	115	30,7
EL ROBLAR	1	134	99	73,9	98	0	0	0	0	0	1	12	0	0	0	49	1	0	1	0	0	6	11	0	1	0	16	0	0	0	1	0	35	26,1
SAN JUAN (PARTE NORTE)	1	285	173	60,7	168	0	0	0	0	0	1	14	8	0	0	67	2	0	1	0	2	16	19	0	0	1	36	0	1	0	5	0	112	39,3
LOMA BONITA O LAS CASITAS	1	459	280	61,0	276	0	0	0	4	0	1	17	2	0	0	80	6	0	1	0	0	72	45	0	1	0	47	0	0	0	3	1	179	39,0
DISTRITO: SÁMARA	8	2 821	1 258	44,6	1 204	6	2	1	5	2	6	130	11	1	8	317	55	1	0	1	5	201	163	0	17	3	241	8	14	6	32	22	1 563	55,4
SAN FERNANDO	1	383	173	45,2	155	1	0	0	0	0	0	11	1	0	0	41	5	0	0	0	1	43	19	0	5	0	24	2	2	0	9	9	210	54,8
TERCIOPELO	1	340	182	53,5	172	2	1	0	0	1	0	12	0	1	4	25	3	0	0	0	0	22	19	0	4	0	75	0	3	0	6	4	158	46,5
SÁMARA	3	1 449	599	41,3	580	3	1	1	4	1	3	83	8	0	1	161	38	0	0	1	4	71	88	0	5	0	93	3	6	5	13	6	850	58,7
BARCO QUEBRADO	1	437	191	43,7	187	0	0	0	1	0	2	18	0	0	1	49	7	0	0	0	0	47	21	0	3	0	35	1	1	1	2	2	246	56,3
SILENCIO	1	97	51	52,6	49	0	0	0	0	0	0	1	1	0	1	14	0	1	0	0	0	10	6	0	0	1	12	1	1	0	2	0	46	47,4
SANTO DOMINGO	1	115	62	53,9	61	0	0	0	0	0	1	5	1	0	1	27	2	0	0	0	0	8	10	0	0	2	2	1	1	0	0	1	53	46,1
DISTRITO: NOSARA	9	4 053	1 872	46,2	1 808	9	12	9	8	1	4	125	24	7	7	476	176	4	5	8	7	385	199	1	12	13	281	14	11	10	36	28	2 181	53,8
BOCAS DE NOSARA	5	2 988	1 311	43,9	1 264	4	8	4	3	1	4	71	22	5	4	351	113	3	5	7	4	274	152	1	6	10	186	10	8	8	25	22	1 677	56,1
RÍO MONTAÑA	1	65	19	29,2	17	0	1	0	0	0	0	1	0	0	0	7	0	0	0	0	0	7	0	0	1	0	0	0	0	0	1	1	46	70,8
GARZA	1	264	150	56,8	145	2	2	2	0	0	0	8	0	0	2	39	23	0	0	0	0	22	11	0	2	0	27	3	2	0	2	3	114	43,2
LA ESPERANZA SUR	1	536	269	50,2	263	3	1	2	5	0	0	36	1	2	0	46	32	0	0	1	3	65	28	0	1	3	31	0	1	2	4	2	267	49,8
DELICIAS DE GARZA	1	200	123	61,5	119	0	0	1	0	0	0	9	1	0	1	33	8	1	0	0	0	17	8	0	2	0	37	1	0	0	4	0	77	38,5
DISTRITO: BELÉN DE NOSARITA	9	2 189	1 270	58,0	1 236	4	6	3	6	0	11	45	15	5	6	448	42	0	2	4	4	122	170	1	5	5	308	12	8	4	19	15	919	42,0
MAQUENCO	1	205	103	50,2	96	2	2	0	0	0	1	4	3	0	0	33	3	0	1	0	0	9	7	0	0	3	24	1	2	1	5	2	102	49,8
SANTA ELENA (PARTE OESTE)	1	263	139	52,9	134	0	1	0	0	0	7	9	3	0	1	48	2	0	0	0	0	13	14	1	0	0	32	1	2	0	1	4	124	47,1
NARANJAL	1	255	142	55,7	140	0	1	1	1	0	2	8	2	0	1	74	1	0	0	3	0	4	20	0	1	0	21	0	0	0	1	1	113	44,3
CUAJINIQUIL	1	202	142	70,3	139	0	0	0	0	0	0	6	1	1	1	52	2	0	1	0	0	11	14	0	1	1	45	1	2	0	2	1	60	29,7
BELÉN DE NOSARITA	2	910	520	57,1	507	1	1	1	5	0	1	16	5	2	2	160	26	0	0	1	2	58	71	0	1	1	142	7	2	2	7	6	390	42,9
CUESTA GRANDE	1	217	137	63,1	134	1	1	1	0	0	0	2	0	0	1	56	4	0	0	0	2	10	38	0	0	0	17	1	0	0	2	1	80	36,9
CONCEPCIÓN DE PLATANILLO	1	62	37	59,7	36	0	0	0	0	0	0	0	0	1	0	7	2	0	0	0	0	10	0	0	1	0	14	1	0	0	1	0	25	40,3
JUNTAS	1	75	50	66,7	50	0	0	0	0	0	0	0	1	1	0	18	2	0	0	0	0	7	6	0	1	0	13	0	0	1	0	0	25	33,3
CANTÓN: SANTA CRUZ	**93**	**44 639**	**22 353**	**50,1**	**21 664**	**174**	**233**	**49**	**203**	**31**	**37**	**1 456**	**348**	**73**	**109**	**5 592**	**1 374**	**21**	**95**	**21**	**126**	**3 225**	**3 887**	**17**	**116**	**103**	**4 037**	**164**	**114**	**59**	**408**	**281**	**22 286**	**49,9**
DISTRITO: SANTA CRUZ	36	18 903	9 876	52,2	9 674	86	79	19	129	13	18	701	142	22	41	2 369	657	6	69	11	73	1 276	1 875	7	51	37	1 868	55	46	24	123	79	9 027	47,8
SANTA CRUZ	20	12 195	6 390	52,4	6 278	62	57	11	86	6	13	458	79	13	23	1 543	447	4	49	5	57	798	1 207	4	32	25	1 225	33	26	15	72	40	5 805	47,6
ARADO	3	1 456	776	53,3	759	1	6	1	6	3	0	72	4	2	3	216	54	1	4	1	8	63	166	1	3	3	133	3	5	0	9	8	680	46,7
LAGUNILLA	2	1 016	504	49,6	485	6	6	2	7	1	2	42	12	1	5	103	32	0	2	0	3	56	80	0	3	2	108	6	5	1	9	10	512	50,4

CUADRO 1.15 GUANACASTE: JUNTAS, ELECTORADO [1/], PARTICIPACIÓN, VOTOS POR PARTIDO, NULOS, BLANCOS Y ABSTENCIONISMO, PARA PRESIDENCIA Y VICEPRESIDENCIAS DE LA REPÚBLICA, SEGÚN CANTÓN, DISTRITO ADMINISTRATIVO Y DISTRITO ELECTORAL
ELECCIONES 6 DE FEBRERO 2022

CANTÓN, DISTRITO ADMINISTRATIVO Y DISTRITO ELECTORAL	JUNTAS	ELECTORADO [1/]	VOTOS RECIBIDOS																														ABSTENCIONISMO	
			TOTAL GENERAL	% PARTICIPACIÓN	VOTOS VÁLIDOS																												ABSOLUTO	%
					TOTAL	ACCESIBILIDAD SIN EXCLUSIÓN	ACCIÓN CIUDADANA	ALIANZA DEMÓCRATA CRISTIANA	COSTA RICA JUSTA	DE LOS TRABAJADORES	ENCUENTRO NACIONAL	FRENTE AMPLIO	FUERZA NACIONAL	INTEGRACIÓN NACIONAL	JUSTICIA SOCIAL COSTARRICENSE	LIBERACIÓN NACIONAL	LIBERAL PROGRESISTA	MOVIMIENTO LIBERTARIO	MOVIMIENTO SOCIAL DEMOCRATA COSTARRICENSE	NUESTRO PUEBLO	NUEVA GENERACIÓN	NUEVA REPÚBLICA	PROGRESO SOCIAL DEMOCRÁTICO	PUEBLO UNIDO	REPUBLICANO SOCIAL CRISTIANO	RESTAURACIÓN NACIONAL	UNIDAD SOCIAL CRISTIANA	UNIDOS PODEMOS	UNIÓN COSTARRICENSE DEMOCRÁTICA	UNIÓN LIBERAL	NULOS	BLANCOS		
SAN JUAN	2	779	409	52,5	404	4	1	1	1	2	2	16	2	0	3	111	23	0	1	0	1	84	46	0	0	4	99	0	1	2	4	1	370	47,5
BERNABELA	1	603	332	55,1	322	3	0	0	7	1	0	14	9	1	0	67	10	0	1	1	1	84	70	0	7	0	42	2	1	1	7	3	271	44,9
CACAO	2	913	381	41,7	371	3	4	0	5	0	1	31	13	2	3	78	22	0	2	1	0	63	60	0	1	3	69	3	4	3	6	4	532	58,3
VISTAMAR (CENIZOSA)	1	38	20	52,6	18	0	0	0	0	0	0	0	1	0	0	4	0	0	0	0	0	10	2	0	0	0	1	0	0	0	1	1	18	47,4
LIMÓN	2	759	435	57,3	429	0	1	3	14	0	0	36	13	2	2	92	40	1	3	2	0	49	93	1	3	0	68	3	2	1	5	1	324	42,7
SAN PEDRO	1	492	290	58,9	279	3	2	0	1	0	0	18	2	0	2	72	16	0	6	1	0	21	88	1	0	0	42	2	2	0	6	5	202	41,1
HLE NUESTRA SEÑORA DEL ROSARIO	1	14	8	57,1	7	0	0	0	0	0	0	0	0	0	0	2	1	0	0	0	0	0	2	0	2	0	0	0	0	0	0	1	6	42,9
CHIRCÓ	1	638	331	51,9	322	4	2	1	2	0	0	14	7	1	0	81	12	0	1	0	3	48	61	0	0	0	81	3	0	1	4	5	307	48,1
DISTRITO: BOLSÓN	3	1 383	805	58,2	781	1	6	3	2	2	1	13	6	7	2	346	69	1	1	0	0	124	70	0	9	2	109	2	3	2	14	10	578	41,8
BOLSÓN	1	395	218	55,2	211	1	2	0	0	0	0	3	0	0	2	120	9	0	0	0	0	29	20	0	1	0	24	0	0	0	3	4	177	44,8
ORTEGA	2	988	587	59,4	570	0	4	3	2	2	1	10	6	7	0	226	60	1	1	0	0	95	50	0	8	2	85	2	3	2	11	6	401	40,6
DISTRITO: VEINTISIETE DE ABRIL	13	5 607	2 483	44,3	2 364	14	16	0	23	3	5	119	57	11	19	594	114	3	4	0	14	417	375	4	11	10	504	22	20	5	68	51	3 124	55,7
PARAÍSO O RÍO SEQUITO	2	1 232	543	44,1	520	4	3	0	0	0	0	17	6	1	6	150	42	2	0	0	4	109	66	1	4	0	91	5	6	3	13	10	689	55,9
VEINTISIETE DE ABRIL	3	1 676	640	38,2	606	9	1	0	19	0	0	31	13	2	2	147	34	0	1	0	3	68	109	0	3	3	147	7	7	0	21	13	1 036	61,8
RÍO SECO	1	447	224	50,1	210	0	0	0	2	0	1	10	6	0	1	31	4	0	1	0	1	40	48	0	0	1	63	0	1	0	6	8	223	49,9
SAN FRANCISCO	1	427	203	47,5	196	1	0	0	0	1	2	9	8	0	4	55	6	0	2	0	0	30	29	0	1	1	45	0	2	0	1	6	224	52,5
HATILLO	2	722	325	45,0	319	0	3	0	1	0	0	27	5	0	0	60	12	0	0	0	0	92	68	1	0	2	37	9	1	1	3	3	397	55,0
FLORIDA	1	378	187	49,5	170	0	2	0	0	0	0	6	11	2	3	48	3	1	0	0	0	38	5	1	2	1	47	0	0	0	11	6	191	50,5
SAN JOSÉ DE LA MONTAÑA	1	188	89	47,3	85	0	2	0	0	0	0	5	0	5	0	35	9	0	0	0	0	8	3	0	1	1	12	1	3	0	3	1	99	52,7
RÍO TABACO ARRIBA	1	91	55	60,4	51	0	2	0	0	1	1	0	1	1	0	4	0	0	0	0	6	9	9	0	0	0	17	0	0	0	3	1	36	39,6
DELICIAS	1	446	217	48,7	207	0	3	0	1	1	1	14	7	0	3	64	4	0	0	0	0	23	38	1	0	1	45	0	0	1	7	3	229	51,3
DISTRITO: TEMPATE	8	3 854	1 813	47,0	1 742	15	15	6	7	2	2	107	35	5	7	416	91	3	3	1	7	316	309	2	9	6	356	13	4	5	37	34	2 041	53,0
TEMPATE	1	540	245	45,4	238	0	2	0	0	1	0	6	2	0	1	96	10	0	0	0	0	26	13	0	0	0	81	0	0	0	5	2	295	54,6
PORTEGOLPE	2	885	451	51,0	426	3	5	2	2	1	0	30	8	0	3	113	11	0	1	0	5	86	62	0	1	1	84	5	3	0	14	11	434	49,0
HUACAS	2	976	414	42,4	405	8	3	0	2	0	0	22	12	2	1	70	29	2	0	0	0	109	76	1	5	3	57	1	0	2	2	7	562	57,6
POTRERO	1	612	264	43,1	257	2	1	2	2	0	1	29	8	1	0	61	25	0	0	1	1	30	52	0	2	2	30	5	1	1	4	3	348	56,9
EL LLANO (EL CHORRO)	2	841	439	52,2	416	2	4	2	1	0	1	20	5	2	2	76	16	1	2	0	1	65	106	1	1	0	104	2	0	2	12	11	402	47,8
DISTRITO: CARTAGENA	6	3 171	1 598	50,4	1 534	11	57	4	10	2	2	96	22	9	4	362	52	0	3	2	7	271	323	1	6	9	261	9	8	3	36	28	1 573	49,6
CARTAGENA	5	2 835	1 421	50,1	1 369	11	16	4	9	2	2	89	21	8	4	327	46	0	2	1	6	237	314	1	6	8	237	8	7	3	30	22	1 414	49,9
LORENA	1	336	177	52,7	165	0	41	0	1	0	0	7	1	1	0	35	6	0	1	1	1	34	9	0	0	1	24	1	1	0	6	6	159	47,3
DISTRITO: CUAJINIQUIL	6	1 384	677	48,9	633	12	5	0	4	2	2	82	8	3	6	165	22	0	2	1	5	147	79	0	2	3	70	7	5	1	30	14	707	51,1
MARBELLA	1	448	203	45,3	190	9	1	0	2	1	0	9	0	2	4	46	10	0	1	0	0	54	19	0	1	0	28	1	1	1	7	6	245	54,7
SAN JUANILLO	1	262	143	54,6	137	0	3	0	0	0	0	20	3	1	0	39	8	0	1	1	0	19	28	0	1	0	10	2	1	0	2	4	119	45,4
OSTIONAL	1	436	194	44,5	179	3	1	0	0	0	2	50	1	0	1	15	3	0	0	0	4	62	17	0	0	3	11	3	3	0	13	2	242	55,5
EL SOCORRO	1	151	100	66,2	92	0	0	0	1	1	0	2	4	0	1	57	1	0	0	0	1	3	5	0	0	0	15	1	0	0	7	1	51	33,8
PALMARES	1	39	23	59,0	23	0	0	0	1	0	0	0	0	0	0	3	0	0	0	0	0	6	9	0	0	0	4	0	0	0	0	0	16	41,0
JAZMINAL	1	48	14	29,2	12	0	0	0	0	0	0	1	0	0	0	5	0	0	0	0	0	3	1	0	0	0	2	0	0	0	1	1	34	70,8
DISTRITO: DIRIÁ	7	3 364	1 773	52,7	1 727	12	28	10	7	2	4	129	26	11	10	387	66	1	6	2	3	208	319	2	12	12	423	28	10	9	34	12	1 591	47,3
SANTA BÁRBARA	4	2 100	1 135	54,0	1 107	11	19	6	3	1	2	89	11	5	6	242	43	0	5	0	1	130	202	1	11	6	286	13	8	6	20	8	965	46,0
DIRIÁ O RÍO GRANDE	1	382	208	54,5	206	1	0	1	3	0	2	17	2	5	2	42	7	0	0	1	1	21	59	1	0	0	41	0	0	0	2	0	174	45,5
TALOLINGUITA	1	373	156	41,8	153	0	7	1	0	0	0	6	6	1	2	43	8	1	0	1	0	29	9	0	1	3	30	3	1	1	3	0	217	58,2
GUAITIL	1	509	274	53,8	261	0	2	2	1	1	0	17	7	0	0	60	8	0	1	0	1	28	49	0	0	3	66	12	1	2	9	4	235	46,2
DISTRITO: CABO VELAS	5	2 359	1 121	47,5	1 084	8	12	2	6	1	1	61	19	2	10	362	91	1	3	0	0	151	194	0	5	6	131	7	7	4	20	17	1 238	52,5
MATAPALO	3	1 441	730	50,7	705	4	8	2	4	1	0	31	12	1	6	246	50	0	3	0	0	90	124	0	2	4	104	5	6	2	13	12	711	49,3
BRASILITO	2	918	391	42,6	379	4	4	0	2	0	1	30	7	1	4	116	41	1	0	0	0	61	70	0	3	2	27	2	1	2	7	5	527	57,4
DISTRITO: TAMARINDO	9	4 614	2 207	47,8	2 125	15	15	5	15	4	2	148	33	3	10	591	212	6	4	4	17	315	343	1	11	18	315	21	11	6	46	36	2 407	52,2
VILLARREAL	5	2 749	1 253	45,6	1 211	9	6	5	7	1	2	113	18	2	4	325	128	4	3	3	8	166	206	0	6	12	162	12	6	3	24	18	1 496	54,4
SANTA ROSA	2	837	439	52,4	422	4	2	0	2	1	0	21	9	0	3	114	27	0	0	0	2	58	72	0	2	3	92	7	0	3	8	9	398	47,6
SAN JOSÉ DE PINILLA	1	578	249	43,1	235	1	5	0	3	1	0	5	3	1	3	87	21	0	1	0	2	25	35	1	2	3	33	1	2	0	8	6	329	56,9
GARITA NUEVA	1	450	266	59,1	257	1	2	0	3	1	0	9	3	0	0	65	36	2	0	1	5	66	30	0	1	0	28	1	3	0	6	3	184	40,9
CANTÓN: BAGACES	**34**	**14 900**	**7 637**	**51,3**	**7 482**	**39**	**180**	**16**	**61**	**4**	**30**	**386**	**58**	**2**	**33**	**2 044**	**510**	**5**	**9**	**11**	**51**	**1 228**	**1 644**	**1**	**40**	**94**	**885**	**84**	**29**	**38**	**90**	**65**	**7 263**	**48,7**
DISTRITO: BAGACES	19	8 793	4 125	46,9	4 029	20	64	15	34	2	21	221	32	2	21	1 235	218	4	7	4	16	682	642	0	26	88	598	43	17	17	57	39	4 668	53,1
BAGACES	9	5 475	2 605	47,6	2 557	7	34	10	31	1	11	160	10	1	5	785	166	3	4	3	11	371	447	0	16	28	412	28	6	7	34	14	2 870	52,4
MONTANO	1	236	127	53,8	124	0	5	2	0	0	1	1	0	1	0	58	3	0	1	0	0	12	10	0	2	2	24	0	1	1	1	2	109	46,2
BEBEDERO (NORTE DEL RÍO)	1	181	96	53,0	95	1	0	1	0	1	0	6	1	0	2	13	4	0	1	0	0	33	5	0	0	5	12	8	1	1	1	0	85	47,0
SALITRAL	1	133	86	64,7	83	0	2	0	0	0	0	3	2	0	1	23	2	0	0	0	0	17	20	0	1	1	8	0	1	2	3	0	47	35,3
MONTENEGRO	2	670	346	51,6	335	5	3	0	1	0	4	17	3	0	4	87	13	0	0	0	0	78	43	0	3	13	51	4	4	2	5	6	324	48,4
PIJIJE	2	1 275	496	38,9	487	5	6	1	2	0	0	27	7	0	3	140	23	0	0	0	4	114	66	0	2	16	66	1	3	1	4	5	779	61,1

CUADRO 1.15 GUANACASTE: JUNTAS, ELECTORADO [1/], PARTICIPACIÓN, VOTOS POR PARTIDO, NULOS, BLANCOS Y ABSTENCIONISMO, PARA PRESIDENCIA Y VICEPRESIDENCIAS DE LA REPÚBLICA, SEGÚN CANTÓN, DISTRITO ADMINISTRATIVO Y DISTRITO ELECTORAL
ELECCIONES 6 DE FEBRERO 2022

CANTÓN, DISTRITO ADMINISTRATIVO Y DISTRITO ELECTORAL	JUNTAS	ELECTORADO [1/]	VOTOS RECIBIDOS																														ABSTENCIONISMO	
			TOTAL GENERAL	% PARTICIPACIÓN	VOTOS VÁLIDOS																												ABSOLUTO	%
					TOTAL	ACCESIBILIDAD SIN EXCLUSIÓN	ACCIÓN CIUDADANA	ALIANZA DEMÓCRATA CRISTIANA	COSTA RICA JUSTA	DE LOS TRABAJADORES	ENCUENTRO NACIONAL	FRENTE AMPLIO	FUERZA NACIONAL	INTEGRACIÓN NACIONAL	JUSTICIA SOCIAL COSTARRICENSE	LIBERACIÓN NACIONAL	LIBERAL PROGRESISTA	MOVIMIENTO LIBERTARIO	MOVIMIENTO SOCIAL DEMOCRATA COSTARRICENSE	NUESTRO PUEBLO	NUEVA GENERACIÓN	NUEVA REPÚBLICA	PROGRESO SOCIAL DEMOCRÁTICO	PUEBLO UNIDO	REPUBLICANO SOCIAL CRISTIANO	RESTAURACIÓN NACIONAL	UNIDAD SOCIAL CRISTIANA	UNIDOS PODEMOS	UNIÓN COSTARRICENSE DEMOCRÁTICA	UNIÓN LIBERAL	NULOS	BLANCOS		
BAGATZI	1	227	99	43,6	91	0	6	0	0	0	0	0	6	0	0	45	0	0	0	1	0	11	16	0	0	2	2	0	0	2	4	4	128	56,4
LLANOS DE CORTÉS	1	285	140	49,1	134	2	4	1	0	0	0	5	1	0	3	53	6	0	1	0	0	19	24	0	0	5	9	1	0	0	1	5	145	50,9
AGUA CALIENTE	1	311	130	41,8	123	0	4	0	0	0	5	2	2	0	3	31	1	1	0	0	1	27	11	0	2	16	14	1	1	1	4	3	181	58,2
DISTRITO: LA FORTUNA	5	2 301	1 320	57,4	1 295	5	70	0	10	0	2	61	13	0	4	307	93	0	2	2	17	185	387	1	3	5	112	5	5	6	12	13	981	42,6
CUIPILAPA	1	76	55	72,4	55	0	6	0	0	0	0	0	2	0	0	9	4	0	0	0	0	4	21	0	0	0	9	0	0	0	0	0	21	27,6
LA FORTUNA	3	1 795	1 018	56,7	995	3	53	0	9	0	2	53	7	0	3	222	75	0	2	1	12	141	315	1	1	5	77	4	3	6	11	12	777	43,3
SAN BERNARDO	1	430	247	57,4	245	2	11	0	1	0	0	8	4	0	1	76	14	0	0	1	5	40	51	0	2	0	26	1	2	0	1	1	183	42,6
DISTRITO: MOGOTE	7	2 967	1 689	56,9	1 664	12	43	1	16	2	4	92	10	0	6	326	187	1	0	4	18	251	501	0	9	0	129	31	7	14	15	10	1 278	43,1
GUAYABO	5	2 640	1 535	58,1	1 513	11	39	1	12	2	3	89	8	0	5	274	183	1	0	4	18	235	455	0	8	0	117	30	5	13	14	8	1 105	41,9
PUEBLO NUEVO	1	210	97	46,2	95	0	2	0	2	0	1	3	2	0	1	26	3	0	0	0	0	9	36	0	0	0	8	1	0	1	1	1	113	53,8
SAN ISIDRO DE LIMONAL	1	117	57	48,7	56	1	2	0	2	0	0	0	0	0	0	26	1	0	0	0	0	7	10	0	1	0	4	0	2	0	0	1	60	51,3
DISTRITO: RÍO NARANJO	3	839	503	60,0	494	2	3	0	1	0	3	12	3	0	2	176	12	0	0	1	0	110	114	0	2	1	46	5	0	1	6	3	336	40,0
RÍO NARANJO	2	666	386	58,0	382	2	3	0	0	0	3	11	3	0	2	117	8	0	0	0	0	100	89	0	0	1	40	3	0	0	2	2	280	42,0
RÍO CHIQUITO	1	173	117	67,6	112	0	0	0	1	0	0	1	0	0	0	59	4	0	0	1	0	10	25	0	2	0	6	2	0	1	4	1	56	32,4
CANTÓN: CARRILLO	**52**	**26 622**	**12 831**	**48,2**	**12 521**	**99**	**89**	**34**	**206**	**10**	**29**	**511**	**157**	**21**	**56**	**3 761**	**724**	**9**	**44**	**19**	**40**	**2 541**	**1 827**	**4**	**84**	**59**	**2 031**	**67**	**62**	**37**	**166**	**144**	**13 791**	**51,8**
DISTRITO: FILADELFIA	12	6 044	3 057	50,6	2 990	16	14	19	25	3	7	133	27	2	6	961	194	3	31	6	5	500	396	1	21	12	569	13	16	10	30	37	2 987	49,4
FILADELFIA	9	5 171	2 617	50,6	2 571	13	12	19	18	2	6	119	22	2	5	858	185	3	31	5	4	330	346	0	18	7	533	11	12	10	24	22	2 554	49,4
LA GUINEA	1	205	108	52,7	104	1	2	0	1	0	0	4	3	0	1	27	3	0	0	1	0	32	22	1	0	0	6	0	0	0	2	2	97	47,3
CORRALILLO	2	668	332	49,7	315	2	0	0	6	1	1	10	2	0	0	76	6	0	0	0	1	138	28	0	3	5	30	2	4	0	4	13	336	50,3
DISTRITO: PALMIRA	7	3 658	1 849	50,5	1 811	14	10	7	23	2	4	58	14	3	8	608	116	2	4	6	14	285	284	0	19	10	287	13	14	6	18	20	1 809	49,5
PALMIRA	3	1 357	637	46,9	625	2	3	1	6	0	2	27	3	1	1	203	49	0	2	5	3	101	97	0	11	4	93	5	3	3	5	7	720	53,1
COMUNIDAD	2	1 251	620	49,6	606	8	4	6	3	1	2	17	8	2	5	203	36	1	0	1	2	135	90	0	3	5	61	5	6	2	7	7	631	50,4
PASO TEMPISQUE (PARTE OESTE)	2	1 050	592	56,4	580	4	3	0	14	1	0	14	3	0	2	202	31	1	2	0	9	49	97	0	5	1	133	3	5	1	6	6	458	43,6
DISTRITO: SARDINAL	20	10 447	4 724	45,2	4 608	44	40	4	125	2	13	208	66	4	20	1 235	316	3	6	4	12	985	821	1	24	18	605	26	15	11	66	50	5 723	54,8
SARDINAL	7	3 892	1 848	47,5	1 801	13	14	0	64	2	6	89	23	3	5	438	108	1	2	1	3	398	377	1	13	6	211	14	5	4	25	22	2 044	52,5
SAN BLAS	2	948	487	51,4	476	5	2	0	8	0	0	21	10	0	0	158	15	0	1	1	0	105	58	0	4	0	83	2	2	1	5	6	461	48,6
ARTOLA	1	623	339	54,4	332	4	0	1	2	0	0	11	4	1	1	93	6	0	0	1	1	111	33	0	0	1	56	2	2	2	5	2	284	45,6
EL COCO	5	3 251	1 349	41,5	1 323	13	13	2	35	0	4	59	15	0	5	327	136	2	3	1	2	258	250	0	2	8	175	7	3	3	18	8	1 902	58,5
PANAMÁ O CACIQUE	1	493	214	43,4	209	3	4	1	4	0	0	4	4	0	5	68	24	0	0	0	0	31	43	0	2	1	14	0	0	1	2	3	279	56,6
NUEVO COLÓN	1	193	68	35,2	63	0	0	0	1	0	2	1	3	0	1	28	1	0	0	0	0	12	8	0	0	0	6	0	0	0	3	2	125	64,8
SANTA RITA	1	514	195	37,9	189	2	4	0	8	0	0	20	6	0	2	44	14	0	0	0	4	39	21	0	3	0	21	1	0	0	3	3	319	62,1
LIBERTAD (HUACAS)	1	469	198	42,2	191	4	3	0	2	0	1	3	1	0	1	69	12	0	0	0	2	28	25	0	0	2	35	0	3	0	3	4	271	57,8
ALTOS DEL ROBLE	1	64	26	40,6	24	0	0	0	1	0	0	0	0	0	0	10	0	0	0	0	0	3	6	0	0	0	4	0	0	0	2	0	38	59,4
DISTRITO: BELÉN	13	6 473	3 201	49,5	3 112	25	25	4	33	3	5	112	50	12	22	957	98	1	3	3	9	771	326	2	20	19	570	15	17	10	52	37	3 272	50,5
BELÉN	6	3 356	1 566	46,7	1 524	14	7	4	17	2	1	64	25	7	13	415	53	0	1	0	5	405	171	1	11	14	265	10	11	8	27	15	1 790	53,3
SANTA ANA	2	1 207	573	47,5	559	6	9	0	6	1	2	16	14	0	2	200	12	1	1	1	1	116	66	0	3	0	98	1	2	1	7	7	634	52,5
SANTO DOMINGO	1	434	260	59,9	251	0	3	0	1	0	1	5	4	2	1	74	9	0	0	0	0	56	24	0	0	2	66	2	1	0	4	5	174	40,1
LOS PLANES	1	323	162	50,2	159	0	2	0	0	0	0	10	1	0	1	81	1	0	0	0	0	10	10	0	2	0	39	0	2	0	1	2	161	49,8
RÍO CAÑAS NUEVO	1	570	351	61,6	337	2	0	0	1	0	1	12	3	2	1	95	13	0	1	1	0	126	32	0	1	2	42	1	1	0	9	5	219	38,4
CASTILLA DE ORO	1	251	135	53,8	132	1	2	0	2	0	0	0	3	1	1	56	5	0	0	0	0	18	8	1	2	1	30	1	0	0	2	1	116	46,2
COYOLITO	1	332	154	46,4	150	2	2	0	6	0	0	5	0	0	3	36	5	0	0	1	3	40	15	0	1	0	30	0	0	1	2	2	178	53,6
CANTÓN: CAÑAS	**42**	**20 485**	**10 419**	**50,9**	**10 184**	**69**	**95**	**20**	**123**	**4**	**23**	**516**	**45**	**9**	**43**	**2 949**	**560**	**7**	**4**	**16**	**34**	**2 071**	**1 961**	**7**	**36**	**50**	**1 286**	**180**	**42**	**34**	**152**	**83**	**10 066**	**49,1**
DISTRITO: CAÑAS	30	16 496	8 236	49,9	8 071	52	78	18	99	3	17	445	28	6	32	2 180	515	6	2	9	31	1 680	1 659	7	27	38	1 025	57	29	28	100	65	8 260	50,1
CAÑAS	11	6 648	3 455	52,0	3 387	21	39	5	35	3	10	222	13	5	12	926	240	3	1	2	10	542	781	3	13	9	455	15	10	12	41	27	3 193	48,0
HOTEL	1	491	235	47,9	231	1	2	1	3	0	0	2	1	0	0	88	5	0	0	1	0	82	14	0	0	2	24	4	1	0	3	1	256	52,1
SANDILLAL	1	516	283	54,8	277	0	1	2	1	0	0	9	2	0	5	108	17	0	0	0	0	41	50	0	1	1	37	2	0	0	4	2	233	45,2
EL VERGEL	1	116	58	50,0	56	3	3	1	1	0	0	1	0	0	0	20	1	0	0	0	0	10	7	0	1	0	7	0	1	0	1	1	58	50,0
JABILLA ABAJO	1	410	206	50,2	202	1	2	0	0	0	0	7	1	0	0	65	10	0	0	0	0	42	29	0	0	0	40	2	2	1	4	0	204	49,8
SAN MARTÍN	4	2 389	1 244	52,1	1 221	5	14	3	24	0	4	63	3	1	1	338	76	0	0	3	4	243	272	1	7	12	129	12	4	2	15	8	1 145	47,9
LAS PALMAS	6	3 615	1 952	54,0	1 926	17	14	4	28	0	2	120	5	0	9	484	138	1	1	2	16	383	415	2	3	9	242	10	9	12	15	11	1 663	46,0
HLE MARY BLANCO	1	25	15	60,0	15	0	0	0	1	0	0	0	1	0	0	6	0	0	0	0	0	1	3	1	0	0	2	0	0	0	0	0	10	40,0
URB LAS CAÑAS	4	2 286	788	34,5	756	4	3	2	6	0	1	21	2	0	5	145	28	2	0	1	1	336	88	0	2	5	89	12	2	1	17	15	1 498	65,5
DISTRITO: PALMIRA	2	754	476	63,1	466	1	1	1	10	0	2	10	2	2	3	184	10	0	1	2	1	95	93	0	2	2	39	2	3	0	8	2	278	36,9
PALMIRA	1	351	207	59,0	199	0	0	0	6	0	0	4	1	2	2	51	4	0	1	2	0	69	32	0	0	1	20	1	3	0	6	2	144	41,0
NUEVA GUATEMALA	1	403	269	66,7	267	1	1	1	4	0	2	6	1	0	1	133	6	0	0	0	1	26	61	0	2	1	19	1	0	0	2	0	134	33,3
DISTRITO: SAN MIGUEL	5	1 414	752	53,2	716	6	7	0	9	0	2	34	9	0	6	242	21	1	1	4	1	114	119	0	6	1	107	17	7	2	27	9	662	46,8
HIGUERÓN ABAJO	1	131	84	64,1	82	0	0	0	3	0	1	6	2	0	3	31	2	1	0	0	0	3	6	0	0	0	20	1	2	1	1	1	47	35,9

CUADRO 1.15 GUANACASTE: JUNTAS, ELECTORADO [1/], PARTICIPACIÓN, VOTOS POR PARTIDO, NULOS, BLANCOS Y ABSTENCIONISMO, PARA PRESIDENCIA Y VICEPRESIDENCIAS DE LA REPÚBLICA, SEGÚN CANTÓN, DISTRITO ADMINISTRATIVO Y DISTRITO ELECTORAL
ELECCIONES 6 DE FEBRERO 2022

CANTÓN, DISTRITO ADMINISTRATIVO Y DISTRITO ELECTORAL	JUNTAS	ELECTORADO [1/]	VOTOS RECIBIDOS																														ABSTENCIONISMO	
			TOTAL GENERAL	% PARTICIPACIÓN	VOTOS VÁLIDOS																												ABSOLUTO	%
					TOTAL	ACCESIBILIDAD SIN EXCLUSIÓN	ACCIÓN CIUDADANA	ALIANZA DEMÓCRATA CRISTIANA	COSTA RICA JUSTA	DE LOS TRABAJADORES	ENCUENTRO NACIONAL	FRENTE AMPLIO	FUERZA NACIONAL	INTEGRACIÓN NACIONAL	JUSTICIA SOCIAL COSTARRICENSE	LIBERACIÓN NACIONAL	LIBERAL PROGRESISTA	MOVIMIENTO LIBERTARIO	MOVIMIENTO SOCIAL DEMOCRATA COSTARRICENSE	NUESTRO PUEBLO	NUEVA GENERACIÓN	NUEVA REPÚBLICA	PROGRESO SOCIAL DEMOCRÁTICO	PUEBLO UNIDO	REPUBLICANO SOCIAL CRISTIANO	RESTAURACIÓN NACIONAL	UNIDAD SOCIAL CRISTIANA	UNIDOS PODEMOS	UNIÓN COSTARRICENSE DEMOCRÁTICA	UNIÓN LIBERAL	NULOS	BLANCOS		
SAN MIGUEL O CUATRO ESQUINAS	2	835	444	53,2	422	3	2	0	6	0	1	20	5	0	1	142	16	0	0	4	1	81	72	0	6	1	42	16	3	0	17	5	391	46,8
BUENOS AIRES LA GOTERA (ALTO LAJAS)	1	351	172	49,0	164	2	5	0	0	0	0	4	0	0	2	64	3	0	1	0	0	26	25	0	0	0	30	0	2	0	5	3	179	51,0
SAN JUAN	1	97	52	53,6	48	1	0	0	0	0	0	4	2	0	0	5	0	0	0	0	0	4	16	0	0	0	15	0	0	1	4	0	45	46,4
DISTRITO: BEBEDERO	3	1 302	634	48,7	623	9	6	1	5	0	1	15	5	0	0	192	10	0	0	1	1	142	58	0	0	7	61	104	2	3	9	2	668	51,3
BEBEDERO (SUR DEL RÍO)	3	1 302	634	48,7	623	9	6	1	5	0	1	15	5	0	0	192	10	0	0	1	1	142	58	0	0	7	61	104	2	3	9	2	668	51,3
DISTRITO: POROZAL	2	519	321	61,8	308	1	3	0	0	1	1	12	1	1	2	151	4	0	0	0	0	40	32	0	1	2	54	0	1	1	8	5	198	38,2
POROZAL	1	372	218	58,6	210	0	3	0	0	1	1	4	1	1	1	99	1	0	0	0	0	38	21	0	0	2	36	0	0	1	4	4	154	41,4
NÍSPERO (PUERTO ALEGRE)	1	147	103	70,1	98	1	0	0	0	0	0	8	0	0	1	52	3	0	0	0	0	2	11	0	1	0	18	0	1	0	4	1	44	29,9
CANTÓN: ABANGARES	**39**	**14 376**	**8 060**	**56,1**	**7 895**	**26**	**65**	**17**	**45**	**3**	**20**	**331**	**46**	**20**	**26**	**2 203**	**459**	**35**	**8**	**13**	**44**	**1 774**	**1 647**	**2**	**45**	**22**	**933**	**42**	**25**	**44**	**105**	**60**	**6 316**	**43,9**
DISTRITO: LAS JUNTAS	17	7 648	4 226	55,3	4 148	5	39	11	31	2	8	184	19	11	13	1 058	253	28	4	6	36	1 033	933	2	20	9	381	29	9	24	53	25	3 422	44,7
LAS JUNTAS	9	5 119	2 932	57,3	2 889	3	25	7	23	1	5	148	13	10	6	724	209	24	3	2	32	550	776	1	13	3	265	16	8	22	29	14	2 187	42,7
SANTA LUCÍA	1	195	93	47,7	90	1	3	0	1	0	0	8	0	0	0	41	3	1	0	2	1	6	13	1	2	1	6	0	0	0	3	0	102	52,3
LA PALMA	2	904	443	49,0	429	0	2	1	2	0	0	8	0	1	2	120	8	1	1	0	2	187	29	0	2	3	50	8	0	2	8	6	461	51,0
MATAPALO	2	1 212	643	53,1	625	1	8	3	4	0	2	14	5	0	4	138	28	2	0	2	1	271	85	0	3	2	47	4	1	0	13	5	569	46,9
BARRIO JESÚS	1	149	81	54,4	81	0	1	0	1	1	1	5	1	0	1	26	5	0	0	0	0	14	21	0	0	0	3	1	0	0	0	0	68	45,6
COYOLITO DE ABANGARES O LA PEÑA	1	50	22	44,0	22	0	0	0	0	0	0	1	0	0	0	5	0	0	0	0	0	3	9	0	0	0	4	0	0	0	0	0	28	56,0
HLE SAN JORGE	1	19	12	63,2	12	0	0	0	0	0	0	0	0	0	0	4	0	0	0	0	0	2	0	0	0	0	6	0	0	0	0	0	7	36,8
DISTRITO: SIERRA	7	1 727	1 047	60,6	1 028	3	6	1	5	1	5	50	11	1	5	314	63	2	1	0	3	153	260	0	9	2	112	4	8	9	12	7	680	39,4
LA SIERRA (LAS MINAS)	1	338	181	53,6	175	1	1	0	1	1	3	11	3	1	0	66	5	0	0	0	1	28	31	0	1	0	17	2	0	2	4	2	157	46,4
ALTO CEBADILLA	1	111	70	63,1	70	0	2	0	2	0	0	11	2	0	1	19	5	0	0	0	0	0	9	0	1	0	13	0	3	2	0	0	41	36,9
EL DOS DE ABANGARES (BAJO CHARIO)	1	187	120	64,2	118	0	0	0	0	0	0	2	0	0	1	34	15	0	1	0	0	19	20	0	1	0	20	2	3	0	1	1	67	35,8
CAMPOS DE ORO DE ABANGARES	1	214	110	51,4	109	0	2	0	1	0	1	6	0	0	1	26	7	2	0	0	0	15	28	0	1	0	18	0	0	1	1	0	104	48,6
SAN RAFAEL (DESPACIO)	1	390	238	61,0	230	1	1	0	0	0	1	0	1	0	2	78	16	0	0	0	0	55	51	0	3	2	17	0	2	0	4	4	152	39,0
CAÑITAS	1	315	208	66,0	207	0	0	0	1	0	0	17	1	0	0	70	9	0	0	0	0	18	69	0	1	0	19	0	0	2	1	0	107	34,0
TORNOS	1	172	120	69,8	119	1	0	1	0	0	0	3	4	0	0	21	6	0	0	0	2	18	52	0	1	0	8	0	0	2	1	0	52	30,2
DISTRITO: SAN JUAN	4	1 494	836	56,0	814	1	1	1	0	0	2	27	5	1	4	220	46	3	1	4	3	182	173	0	7	2	122	4	4	1	12	10	658	44,0
SAN JUAN GRANDE	1	531	287	54,0	281	0	1	0	0	0	0	10	1	1	1	71	22	2	0	1	1	69	39	0	1	1	58	2	0	0	2	4	244	46,0
POZO AZUL	1	428	217	50,7	207	0	0	0	0	0	1	5	3	0	0	73	11	1	1	1	0	41	37	0	6	0	25	1	0	1	8	2	211	49,3
LOS ÁNGELES (PORTONES)	1	43	19	44,2	19	0	0	0	0	0	0	2	0	0	0	8	0	0	0	0	0	0	9	0	0	0	0	0	0	0	0	0	24	55,8
RANCHO ANIA O LOURDES (PARTE)	1	492	313	63,6	307	1	0	1	0	0	1	10	1	0	3	68	13	0	0	2	2	72	88	0	0	1	39	1	4	0	2	4	179	36,4
DISTRITO: COLORADO	11	3 507	1 951	55,6	1 905	17	19	4	9	0	5	70	11	7	4	611	97	2	2	3	2	406	281	0	9	9	318	5	4	10	28	18	1 556	44,4
COLORADO	3	1 346	733	54,5	714	13	10	1	4	0	3	33	2	4	1	226	22	1	0	0	0	135	128	0	3	3	123	1	0	1	8	11	613	45,5
SAN BUENAVENTURA	2	728	399	54,8	391	1	3	1	3	0	0	18	2	0	0	131	19	0	0	1	1	37	57	0	2	0	110	1	1	3	5	3	329	45,2
SAN JOAQUÍN	1	335	206	61,5	197	1	1	2	0	0	1	1	1	0	1	65	6	0	1	0	0	65	20	0	0	1	30	0	0	1	7	2	129	38,5
MONTE POTRERO O PUEBLO NUEVO	1	308	176	57,1	174	0	2	0	1	0	0	7	2	2	1	60	10	0	0	0	1	46	27	0	0	0	13	0	1	1	1	1	132	42,9
HIGUERILLAS	1	104	42	40,4	40	0	0	0	0	0	0	0	0	0	0	17	1	0	0	0	0	15	2	0	0	0	4	0	0	1	1	1	62	59,6
RAIZAL	1	150	54	36,0	51	0	2	0	0	0	0	1	0	0	0	13	5	0	0	0	0	14	6	0	2	1	5	0	0	2	3	0	96	64,0
LA CONCHA (CONCEPCIÓN)	1	212	149	70,3	148	1	1	0	0	0	0	3	1	1	1	55	6	0	1	1	0	50	8	0	1	3	13	0	2	0	1	0	63	29,7
PEÑAS BLANCAS	1	324	192	59,3	190	1	0	0	1	0	1	7	3	0	0	44	28	1	0	1	0	44	33	0	1	1	20	3	0	1	2	0	132	40,7
CANTÓN: TILARÁN	**39**	**15 917**	**9 921**	**62,3**	**9 773**	**31**	**86**	**14**	**79**	**10**	**22**	**686**	**45**	**5**	**10**	**3 061**	**553**	**6**	**10**	**15**	**83**	**1 221**	**2 408**	**3**	**76**	**18**	**1 228**	**40**	**36**	**27**	**97**	**51**	**5 996**	**37,7**
DISTRITO: TILARÁN	14	7 648	4 789	62,6	4 734	20	35	10	51	6	14	424	25	1	3	1 285	357	3	2	8	60	545	1 263	2	29	8	542	18	14	9	35	20	2 859	37,4
TILARÁN	12	7 282	4 555	62,6	4 501	19	34	10	50	6	14	417	25	1	3	1 223	343	3	2	8	57	505	1 184	1	27	6	523	17	14	9	34	20	2 727	37,4
RÍO CHIQUITO	1	68	43	63,2	43	0	1	0	0	0	0	0	0	0	0	4	1	0	0	0	1	10	17	0	0	2	7	0	0	0	0	0	25	36,8
SAN LUIS	1	298	191	64,1	190	1	0	0	1	0	0	7	0	0	0	58	13	0	0	0	2	30	62	1	2	0	12	1	0	0	1	0	107	35,9
DISTRITO: QUEBRADA GRANDE	3	1 014	624	61,5	611	1	12	0	4	1	2	22	1	1	1	241	22	0	1	0	1	80	99	0	2	1	114	1	3	1	10	3	390	38,5
QUEBRADA GRANDE	1	628	383	61,0	376	0	9	0	4	1	0	14	0	1	0	151	14	0	1	0	0	52	63	0	2	1	59	1	2	1	6	1	245	39,0
FLORIDA (PATIOS)	1	151	97	64,2	93	0	2	0	0	0	2	1	0	0	0	42	3	0	0	0	0	17	17	0	0	0	9	0	0	0	3	1	54	35,8
SAN MIGUEL	1	235	144	61,3	142	1	1	0	0	0	0	7	1	0	1	48	5	0	0	0	1	11	19	0	0	0	46	0	1	0	1	1	91	38,7
DISTRITO: TRONADORA	5	1 396	925	66,3	909	3	11	2	5	0	1	69	4	0	1	232	37	0	1	3	7	148	275	0	1	1	92	7	7	2	8	8	471	33,7
TRONADORA	3	1 227	811	66,1	797	3	9	2	5	0	0	58	3	0	1	200	36	0	1	3	7	135	260	0	1	0	59	6	6	2	6	8	416	33,9
VIEJO ARENAL	1	59	22	37,3	21	0	2	0	0	0	0	0	1	0	0	3	0	0	0	0	0	8	3	0	0	0	4	0	0	0	1	0	37	62,7
SILENCIO	1	110	92	83,6	91	0	0	0	0	0	1	11	0	0	0	29	1	0	0	0	0	5	12	0	0	1	29	1	1	0	1	0	18	16,4
DISTRITO: SANTA ROSA	4	1 439	871	60,5	856	1	5	0	3	2	2	61	0	2	1	358	33	0	3	1	7	119	150	0	7	5	89	2	3	2	10	5	568	39,5
LOS ÁNGELES (SANTA ROSA)	2	927	552	59,5	542	1	5	0	2	1	2	48	0	2	1	193	27	0	0	1	6	78	110	0	3	4	53	2	1	2	7	3	375	40,5
PARCELAS QUEBRADA AZUL (LINDA VISTA)	1	490	304	62,0	299	0	0	0	1	1	0	12	0	0	0	161	6	0	3	0	0	41	31	0	4	1	36	0	2	0	3	2	186	38,0
HLE TILARÁN	1	22	15	68,2	15	0	0	0	0	0	0	1	0	0	0	4	0	0	0	0	1	0	9	0	0	0	0	0	0	0	0	0	7	31,8
DISTRITO: LÍBANO	3	666	435	65,3	433	0	0	0	3	0	1	16	2	0	0	137	13	0	0	0	2	30	140	0	2	0	83	1	1	2	2	0	231	34,7

CUADRO 1.15 GUANACASTE: JUNTAS, ELECTORADO [1/], PARTICIPACIÓN, VOTOS POR PARTIDO, NULOS, BLANCOS Y ABSTENCIONISMO, PARA PRESIDENCIA Y VICEPRESIDENCIAS DE LA REPÚBLICA, SEGÚN CANTÓN, DISTRITO ADMINISTRATIVO Y DISTRITO ELECTORAL
ELECCIONES 6 DE FEBRERO 2022

CANTÓN, DISTRITO ADMINISTRATIVO Y DISTRITO ELECTORAL	JUNTAS	ELECTORADO [1/]	VOTOS RECIBIDOS																													ABSTENCIONISMO	
			TOTAL GENERAL	% PARTICIPACIÓN	VOTOS VÁLIDOS																												
					TOTAL	ACCESIBILIDAD SIN EXCLUSIÓN	ACCIÓN CIUDADANA	ALIANZA DEMÓCRATA CRISTIANA	COSTA RICA JUSTA	DE LOS TRABAJADORES	ENCUENTRO NACIONAL	FRENTE AMPLIO	FUERZA NACIONAL	INTEGRACIÓN NACIONAL	JUSTICIA SOCIAL COSTARRICENSE	LIBERACIÓN NACIONAL	LIBERAL PROGRESISTA	MOVIMIENTO LIBERTARIO	MOVIMIENTO SOCIAL DEMOCRATA COSTARRICENSE	NUESTRO PUEBLO	NUEVA GENERACIÓN	NUEVA REPÚBLICA	PROGRESO SOCIAL DEMOCRÁTICO	PUEBLO UNIDO	REPUBLICANO SOCIAL CRISTIANO	RESTAURACIÓN NACIONAL	UNIDAD SOCIAL CRISTIANA	UNIDOS PODEMOS	UNIÓN COSTARRICENSE DEMOCRÁTICA	UNIÓN LIBERAL	NULOS	BLANCOS	ABSOLUTO	%
LÍBANO	1	352	210	59,7	208	0	0	0	3	0	0	9	1	0	0	86	7	0	0	0	0	11	56	0	1	0	32	0	1	1	2	0	142	40,3
SAN JOSÉ	1	100	70	70,0	70	0	0	0	0	0	1	3	0	0	0	24	3	0	0	0	2	6	21	0	1	0	8	0	0	1	0	0	30	30,0
SOLANIA	1	214	155	72,4	155	0	0	0	0	0	0	4	1	0	0	27	3	0	0	0	0	13	63	0	0	0	43	1	0	0	0	0	59	27,6
DISTRITO: TIERRAS MORENAS	3	1 046	646	61,8	636	2	11	1	4	0	0	18	3	0	3	296	27	1	1	0	2	83	115	0	2	1	52	4	4	6	9	1	400	38,2
AGUACATE (PARTE OESTE)	1	104	38	36,5	38	0	1	0	0	0	0	0	0	0	0	6	0	0	0	0	0	8	20	0	0	0	3	0	0	0	0	0	66	63,5
TIERRAS MORENAS	1	619	397	64,1	390	1	7	1	2	0	0	13	3	0	1	210	19	1	0	0	1	40	38	0	1	1	41	4	4	2	6	1	222	35,9
RIO PIEDRAS (GUADALAJARA)	1	323	211	65,3	208	1	3	0	2	0	0	5	0	0	2	80	8	0	1	0	1	35	57	0	1	0	8	0	0	4	3	0	112	34,7
DISTRITO: ARENAL	4	1 700	981	57,7	960	3	9	0	9	1	1	49	4	1	0	352	41	2	2	3	4	107	189	0	31	1	144	4	1	2	16	5	719	42,3
ARENAL NUEVO	3	1 637	953	58,2	932	3	9	0	8	1	1	49	4	1	0	340	41	2	2	3	4	106	181	0	29	0	142	3	1	2	16	5	684	41,8
LA UNIÓN	1	63	28	44,4	28	0	0	0	1	0	0	0	0	0	0	12	0	0	0	0	0	1	8	0	2	1	2	1	0	0	0	0	35	55,6
DISTRITO: CABECERAS	3	1 008	650	64,5	634	1	3	1	0	0	1	27	6	0	1	160	23	0	0	0	0	109	177	1	2	1	112	3	3	3	7	9	358	35,5
SAN RAMÓN	1	227	164	72,2	161	0	0	0	0	0	0	7	2	0	1	25	7	0	0	0	0	31	45	0	1	1	39	0	2	0	3	0	63	27,8
CABECERAS DE CAÑAS	1	623	377	60,5	364	1	2	1	0	0	1	16	3	0	0	104	11	0	0	0	0	64	90	1	1	0	62	3	1	3	4	9	246	39,5
LAS NUBES DE RÍO CHIQUITO	1	158	109	69,0	109	0	1	0	0	0	0	4	1	0	0	31	5	0	0	0	0	14	42	0	0	0	11	0	0	0	0	0	49	31,0
CANTÓN: NANDAYURE	**30**	**8 887**	**5 520**	**62,1**	**5 376**	**27**	**28**	**5**	**56**	**3**	**31**	**354**	**78**	**15**	**24**	**1 919**	**157**	**1**	**5**	**2**	**24**	**805**	**619**	**6**	**31**	**40**	**1 029**	**69**	**31**	**17**	**84**	**60**	**3 367**	**37,9**
DISTRITO: CARMONA	5	1 991	1 313	65,9	1 290	5	14	0	26	1	11	123	10	3	6	428	64	1	0	1	0	133	215	0	10	12	205	11	5	6	13	10	678	34,1
CARMONA	4	1 975	1 302	65,9	1 279	4	14	0	26	1	11	123	10	3	5	422	64	1	0	1	0	133	215	0	10	12	202	11	5	6	13	10	673	34,1
HLE SAGRADO CORAZON DE JESÚS	1	16	11	68,8	11	1	0	0	0	0	0	0	0	0	1	6	0	0	0	0	0	0	0	0	0	0	3	0	0	0	0	0	5	31,3
DISTRITO: SANTA RITA	4	1 504	941	62,6	922	6	7	1	14	0	2	52	7	5	1	285	43	0	0	0	5	187	124	1	5	11	149	7	7	3	13	6	563	37,4
SANTA RITA	2	996	623	62,6	612	1	6	1	10	0	1	44	3	2	1	202	32	0	0	0	4	63	103	1	5	9	114	5	3	2	7	4	373	37,4
TACANIS	1	94	65	69,1	63	0	0	0	1	0	1	1	1	0	0	17	1	0	0	0	0	14	7	0	0	1	15	0	3	1	2	0	29	30,9
CACAO	1	414	253	61,1	247	5	1	0	3	0	0	7	3	3	0	66	10	0	0	0	1	110	14	0	0	1	20	2	1	0	4	2	161	38,9
DISTRITO: ZAPOTAL	5	895	516	57,7	494	2	1	2	4	1	4	36	9	2	2	224	15	0	0	0	4	25	47	1	3	0	108	3	1	0	9	13	379	42,3
SAN ANTONIO DE ZAPOTAL	1	205	123	60,0	119	0	0	0	0	0	1	11	4	0	0	47	6	0	0	0	2	5	13	0	0	0	29	1	0	0	4	0	82	40,0
SAN PEDRO	1	200	137	68,5	129	0	0	1	1	0	0	16	2	1	0	69	2	0	0	0	1	9	10	0	1	0	15	1	0	0	1	7	63	31,5
EL CARMEN	1	168	90	53,6	85	1	1	1	0	0	1	6	3	0	1	44	4	0	0	0	0	3	2	0	0	0	17	0	1	0	1	4	78	46,4
SAN RAMÓN	1	163	95	58,3	92	1	0	0	3	1	0	2	0	1	0	44	1	0	0	0	1	4	5	1	1	0	26	1	0	0	2	1	68	41,7
RÍO DE ORO	1	159	71	44,7	69	0	0	0	0	0	2	1	0	0	1	20	2	0	0	0	0	4	17	0	1	0	21	0	0	0	1	1	88	55,3
DISTRITO: SAN PABLO	3	1 594	1 000	62,7	978	8	3	0	4	0	3	66	12	4	1	264	15	0	2	0	2	190	82	2	4	7	283	13	12	1	16	6	594	37,3
SAN PABLO	2	1 146	750	65,4	733	7	3	0	4	0	2	61	12	4	0	194	13	0	2	0	2	134	64	1	2	5	201	11	11	0	11	6	396	34,6
PAVONES	1	448	250	55,8	245	1	0	0	0	0	1	5	0	0	1	70	2	0	0	0	0	56	18	1	2	2	82	2	1	1	5	0	198	44,2
DISTRITO: PORVENIR	4	736	491	66,7	482	1	2	0	4	0	5	25	7	0	2	243	9	0	2	0	4	36	41	0	5	1	90	4	1	0	4	5	245	33,3
BELLAVISTA	1	107	70	65,4	69	0	0	0	0	0	0	7	2	0	0	35	3	0	0	0	0	1	4	0	0	0	17	0	0	0	0	1	37	34,6
CERRO AZUL	1	139	93	66,9	92	0	0	0	2	0	1	5	0	0	2	60	1	0	1	0	0	3	5	0	0	0	10	2	0	0	0	1	46	33,1
LOS ÁNGELES	1	344	238	69,2	234	1	2	0	1	0	3	9	4	0	0	102	3	0	0	0	4	26	29	0	5	0	43	2	0	0	1	3	106	30,8
QUEBRADA GRANDE	1	146	90	61,6	87	0	0	0	1	0	1	4	1	0	0	46	2	0	1	0	0	6	3	0	0	1	20	0	1	0	3	0	56	38,4
DISTRITO: BEJUCO	9	2 167	1 259	58,1	1 210	5	1	2	4	1	6	52	33	1	12	475	11	0	1	1	9	234	110	2	4	9	194	31	5	7	29	20	908	41,9
BEJUCO	1	256	149	58,2	144	1	0	0	1	0	1	2	6	0	3	59	1	0	1	0	0	46	8	0	0	1	8	4	0	2	1	4	107	41,8
QUEBRADA SECA O PILAS DE BEJUCO	1	166	113	68,1	107	2	1	0	0	0	2	2	1	0	1	29	1	0	0	0	0	14	28	0	0	0	19	5	0	2	5	1	53	31,9
COROZALITO	1	238	133	55,9	132	0	0	0	0	0	0	10	0	0	1	55	2	0	0	0	0	8	24	0	1	0	26	3	1	1	0	1	105	44,1
SAN FRANCISCO DE COYOTE	1	509	303	59,5	292	0	0	0	2	0	1	8	13	1	4	140	1	0	0	0	5	37	16	0	1	2	54	5	2	0	8	3	206	40,5
JABILLOS	1	283	149	52,7	143	1	0	1	0	1	1	2	5	0	1	65	3	0	0	1	0	16	7	1	1	1	32	2	1	1	5	1	134	47,3
QUEBRADA NANDO	1	127	65	51,2	64	1	0	0	0	0	1	3	0	0	1	30	0	0	0	0	0	11	4	0	0	1	11	1	0	0	0	1	62	48,8
ZAPOTE O MORAVIA	1	170	94	55,3	90	0	0	0	0	0	0	1	2	0	0	38	0	0	0	0	1	20	4	0	1	0	23	0	0	0	2	2	76	44,7
COLONIA DEL VALLE	1	209	137	65,6	125	0	0	1	1	0	0	17	5	0	0	30	2	0	0	0	1	30	13	0	0	4	10	10	1	0	6	6	72	34,4
JABILLA	1	209	116	55,5	113	0	0	0	0	0	0	7	1	0	1	29	1	0	0	0	2	52	6	1	0	0	11	1	0	1	2	1	93	44,5
CANTÓN: LA CRUZ	**32**	**14 838**	**6 269**	**42,2**	**6 076**	**46**	**63**	**11**	**29**	**4**	**11**	**254**	**21**	**10**	**33**	**1 798**	**265**	**5**	**4**	**9**	**22**	**1 750**	**722**	**4**	**17**	**33**	**915**	**26**	**15**	**9**	**93**	**100**	**8 569**	**57,8**
DISTRITO: LA CRUZ	16	8 365	3 468	41,5	3 387	23	28	5	21	2	4	171	13	5	18	1 063	205	2	2	6	18	729	475	2	4	16	545	14	12	4	43	38	4 897	58,5
LA CRUZ	9	5 714	2 454	42,9	2 410	11	16	5	14	1	1	133	12	1	12	737	181	1	2	3	15	465	354	1	2	11	412	12	6	2	28	16	3 260	57,1
COPALCHÍ	1	370	167	45,1	164	2	5	0	1	0	0	4	0	0	1	69	3	0	0	0	0	26	37	0	0	0	15	0	1	0	3	0	203	54,9
TEMPATAL	1	371	139	37,5	137	1	2	0	3	1	0	0	0	0	0	47	6	0	0	0	3	37	12	0	0	0	23	0	1	1	0	2	232	62,5
LAS BRISAS	1	234	113	48,3	101	1	1	0	1	0	0	2	0	1	2	28	1	1	0	0	0	44	6	0	0	3	9	0	1	0	6	6	121	51,7
EL PORVENIR (SANTA ROGELIA)	1	149	63	42,3	58	0	0	0	0	0	1	3	0	1	0	24	1	0	0	1	0	5	15	1	0	0	5	1	0	0	2	3	86	57,7
JOBO (COLONIA GIL TABLADA)	1	525	151	28,8	146	2	0	0	1	0	0	7	1	1	1	28	2	0	0	1	0	74	13	0	1	1	12	1	0	0	2	3	374	71,2
LAS VUELTAS	2	1 002	381	38,0	371	6	4	0	1	0	2	22	0	1	2	130	11	0	0	1	0	78	38	0	1	1	69	0	3	1	2	8	621	62,0
DISTRITO: SANTA CECILIA	10	4 094	1 720	42,0	1 648	16	31	3	6	1	7	57	3	4	11	405	25	2	2	2	2	706	155	1	8	13	176	8	1	3	33	39	2 374	58,0
SANTA CECILIA	5	2 932	1 172	40,0	1 127	10	17	0	3	0	7	49	2	3	6	273	23	1	0	2	0	469	126	0	4	4	123	4	0	1	20	25	1 760	60,0

CUADRO 1.15 GUANACASTE: JUNTAS, ELECTORADO [1/], PARTICIPACIÓN, VOTOS POR PARTIDO, NULOS, BLANCOS Y ABSTENCIONISMO, PARA PRESIDENCIA Y VICEPRESIDENCIAS DE LA REPÚBLICA, SEGÚN CANTÓN, DISTRITO ADMINISTRATIVO Y DISTRITO ELECTORAL
ELECCIONES 6 DE FEBRERO 2022

CANTÓN, DISTRITO ADMINISTRATIVO Y DISTRITO ELECTORAL	JUNTAS	ELECTORADO [1/]	VOTOS RECIBIDOS																														ABSTENCIONISMO	
			TOTAL GENERAL	% PARTICIPACIÓN	VOTOS VÁLIDOS																										NULOS	BLANCOS	ABSOLUTO	%
					TOTAL	ACCESIBILIDAD SIN EXCLUSIÓN	ACCIÓN CIUDADANA	ALIANZA DEMÓCRATA CRISTIANA	COSTA RICA JUSTA	DE LOS TRABAJADORES	ENCUENTRO NACIONAL	FRENTE AMPLIO	FUERZA NACIONAL	INTEGRACIÓN NACIONAL	JUSTICIA SOCIAL COSTARRICENSE	LIBERACIÓN NACIONAL	LIBERAL PROGRESISTA	MOVIMIENTO LIBERTARIO	MOVIMIENTO SOCIAL DEMÓCRATA COSTARRICENSE	NUESTRO PUEBLO	NUEVA GENERACIÓN	NUEVA REPÚBLICA	PROGRESO SOCIAL DEMOCRÁTICO	PUEBLO UNIDO	REPUBLICANO SOCIAL CRISTIANO	RESTAURACIÓN NACIONAL	UNIDAD SOCIAL CRISTIANA	UNIDOS PODEMOS	UNIÓN COSTARRICENSE DEMOCRÁTICA	UNIÓN LIBERAL				
ARMENIA	1	85	45	52,9	43	3	1	0	0	0	0	0	0	0	0	7	0	0	0	0	0	21	2	0	0	1	8	0	0	0	0	2	40	47,1
LA VIRGEN	1	224	107	47,8	98	1	0	1	2	1	0	5	0	0	3	17	2	0	1	0	0	50	5	0	1	2	7	0	0	0	6	3	117	52,2
CAOBA	1	479	200	41,8	196	1	6	1	0	0	0	2	0	0	2	44	0	0	1	0	1	98	12	0	1	4	22	1	0	0	2	2	279	58,2
BELICE	1	163	79	48,5	73	0	4	0	0	0	0	0	1	0	0	19	0	0	0	0	0	26	4	1	0	0	12	3	1	2	4	2	84	51,5
PALMARES	1	211	117	55,5	111	1	3	1	1	0	0	1	0	1	0	45	0	1	0	0	1	42	6	0	2	2	4	0	0	0	1	5	94	44,5
DISTRITO: LA GARITA	3	875	416	47,5	395	4	1	2	1	1	0	4	4	1	2	140	19	0	0	0	2	79	44	0	2	4	83	0	2	0	9	12	459	52,5
LA GARITA	1	589	281	47,7	267	2	1	0	1	1	0	3	2	0	2	90	10	0	0	0	1	53	32	0	1	4	62	0	2	0	4	10	308	52,3
GUAPINOL	1	162	96	59,3	90	1	0	2	0	0	0	1	2	1	0	36	8	0	0	0	1	20	7	0	1	0	10	0	0	0	4	2	66	40,7
LOS ANDES	1	124	39	31,5	38	1	0	0	0	0	0	0	0	0	0	14	1	0	0	0	0	6	5	0	0	0	11	0	0	0	1	0	85	68,5
DISTRITO: SANTA ELENA	3	1 504	665	44,2	646	3	3	1	1	0	0	22	1	0	2	190	16	1	0	1	0	236	48	1	3	0	111	4	0	2	8	11	839	55,8
CUAJINIQUIL DE SANTA ELENA	3	1 504	665	44,2	646	3	3	1	1	0	0	22	1	0	2	190	16	1	0	1	0	236	48	1	3	0	111	4	0	2	8	11	839	55,8
CANTÓN: HOJANCHA	**19**	**6 336**	**3 664**	**57,8**	**3 583**	**13**	**34**	**5**	**30**	**4**	**80**	**216**	**57**	**6**	**13**	**1 172**	**183**	**4**	**4**	**3**	**24**	**429**	**600**	**3**	**26**	**15**	**603**	**15**	**32**	**12**	**48**	**33**	**2 672**	**42,2**
DISTRITO: HOJANCHA	7	3 197	1 928	60,3	1 897	3	19	3	16	1	44	134	36	2	3	577	107	1	2	2	18	201	431	2	10	5	248	4	23	5	19	12	1 269	39,7
HOJANCHA	4	2 445	1 521	62,2	1 505	2	15	3	14	1	33	114	30	2	2	425	94	1	2	2	16	151	370	2	8	3	188	4	19	4	10	6	924	37,8
LA MARAVILLA	1	266	138	51,9	131	0	3	0	1	0	3	9	2	0	1	48	6	0	0	0	0	11	21	0	1	0	22	0	2	1	4	3	128	48,1
PILANGOSTA	1	281	161	57,3	156	0	1	0	0	0	7	7	0	0	0	58	7	0	0	0	1	29	26	0	0	1	17	0	2	0	3	2	120	42,7
LOS ÁNGELES NORTE	1	205	108	52,7	105	1	0	0	1	0	1	4	4	0	0	46	0	0	0	0	1	10	14	0	1	1	21	0	0	0	2	1	97	47,3
DISTRITO: MONTE ROMO	3	595	333	56,0	325	0	0	1	7	0	9	19	0	0	1	106	15	1	0	1	0	37	43	0	3	2	76	1	2	1	6	2	262	44,0
CUESTA ROJA	1	143	65	45,5	64	0	0	0	4	0	4	1	0	0	0	30	1	1	0	0	0	5	7	0	0	2	6	1	1	1	1	0	78	54,5
MONTE ROMO	1	335	203	60,6	197	0	0	1	0	0	3	15	0	0	1	61	13	0	0	0	0	11	32	0	2	0	57	0	1	0	4	2	132	39,4
ALTOS DEL SOCORRO	1	117	65	55,6	64	0	0	0	3	0	2	3	0	0	0	15	1	0	0	1	0	21	4	0	1	0	13	0	0	0	1	0	52	44,4
DISTRITO: PUERTO CARRILLO	5	1 275	702	55,1	678	5	7	1	1	0	16	37	14	1	7	212	42	1	0	0	4	111	59	1	5	1	137	7	5	4	11	13	573	44,9
LAJAS	1	169	92	54,4	88	0	3	0	0	0	1	1	0	0	0	30	7	1	0	0	0	5	7	0	1	0	32	0	0	0	1	3	77	45,6
BETANIA O JOBO	1	100	47	47,0	46	0	0	0	0	0	0	0	0	1	0	30	0	0	0	0	0	1	0	1	0	0	11	0	0	2	0	1	53	53,0
ARBOLITOS (SANTA MARTA)	1	270	138	51,1	135	1	3	0	0	0	6	8	3	0	3	50	7	0	0	0	0	10	6	0	0	0	33	2	3	0	2	1	132	48,9
ESTRADA	1	413	246	59,6	234	3	0	1	1	0	7	19	2	0	3	45	13	0	0	0	0	75	18	0	3	0	38	3	1	2	8	4	167	40,4
PUERTO CARRILLO	1	323	179	55,4	175	1	1	0	0	0	2	9	9	0	1	57	15	0	0	0	4	20	28	0	1	1	23	2	1	0	0	4	144	44,6
DISTRITO: HUACAS	2	551	328	59,5	317	4	3	0	2	2	10	10	4	0	1	159	8	1	0	0	0	15	46	0	7	2	39	0	2	2	7	4	223	40,5
PITA RAYADA	1	161	97	60,2	92	0	2	0	0	1	3	0	1	0	0	33	1	1	0	0	0	9	18	0	5	2	14	0	2	0	4	1	64	39,8
HUACAS	1	390	231	59,2	225	4	1	0	2	1	7	10	3	0	1	126	7	0	0	0	0	6	28	0	2	0	25	0	0	2	3	3	159	40,8
DISTRITO: MATAMBÚ	2	718	373	51,9	366	1	5	0	4	1	1	16	3	3	1	118	11	0	2	0	2	65	21	0	1	5	103	3	0	0	5	2	345	48,1
MATAMBÚ	2	718	373	51,9	366	1	5	0	4	1	1	16	3	3	1	118	11	0	2	0	2	65	21	0	1	5	103	3	0	0	5	2	345	48,1

1/ Se modificó la cantidad del electorado de acuerdo con las resoluciones DGRA-025-2022, DGRA-033-2022, DGRA-034-2022, DGRA-036-2022, DGRA-038-2022, DGRA-041-2022, DGRA-042-2022 y DGRA-043-2022.

FUENTE: Tribunal Supremo de Elecciones.

CUADRO 1.16 PUNTARENAS: JUNTAS, ELECTORADO [1/], PARTICIPACIÓN, VOTOS POR PARTIDO, NULOS, BLANCOS Y ABSTENCIONISMO, PARA PRESIDENCIA Y VICEPRESIDENCIAS DE LA REPÚBLICA, SEGÚN CANTÓN, DISTRITO ADMINISTRATIVO Y DISTRITO ELECTORAL
ELECCIONES 6 DE FEBRERO 2022

CANTÓN, DISTRITO ADMINISTRATIVO Y DISTRITO ELECTORAL	JUNTAS	ELECTORADO [1/]	VOTOS RECIBIDOS																														ABSTENCIONISMO	
			TOTAL GENERAL	% PARTICIPACIÓN	VOTOS VÁLIDOS																												ABSOLUTO	%
					TOTAL	ACCESIBILIDAD SIN EXCLUSIÓN	ACCIÓN CIUDADANA	ALIANZA DEMÓCRATA CRISTIANA	COSTA RICA JUSTA	DE LOS TRABAJADORES	ENCUENTRO NACIONAL	FRENTE AMPLIO	FUERZA NACIONAL	INTEGRACIÓN NACIONAL	JUSTICIA SOCIAL COSTARRICENSE	LIBERACIÓN NACIONAL	LIBERAL PROGRESISTA	MOVIMIENTO LIBERTARIO	MOVIMIENTO SOCIAL DEMÓCRATA COSTARRICENSE	NUESTRO PUEBLO	NUEVA GENERACIÓN	NUEVA REPÚBLICA	PROGRESO SOCIAL DEMOCRÁTICO	PUEBLO UNIDO	REPUBLICANO SOCIAL CRISTIANO	RESTAURACIÓN NACIONAL	UNIDAD SOCIAL CRISTIANA	UNIDOS PODEMOS	UNIÓN COSTARRICENSE DEMOCRÁTICA	UNIÓN LIBERAL	NULOS	BLANCOS		
PROVINCIA: PUNTARENAS	**741**	**332 865**	**164 093**	**49,3**	**160 754**	**827**	**989**	**732**	**1 613**	**129**	**788**	**10 887**	**1 408**	**319**	**560**	**40 513**	**6 419**	**133**	**251**	**276**	**792**	**41 072**	**26 506**	**103**	**1 210**	**1 382**	**21 710**	**959**	**668**	**508**	**2 034**	**1 305**	**168 772**	**50,7**
CANTÓN: PUNTARENAS	**200**	**91 070**	**46 208**	**50,7**	**45 421**	**216**	**245**	**176**	**605**	**33**	**91**	**3 429**	**291**	**109**	**151**	**12 455**	**1 953**	**31**	**51**	**98**	**235**	**11 002**	**6 140**	**22**	**219**	**474**	**6 872**	**236**	**162**	**125**	**526**	**261**	**44 862**	**49,3**
DISTRITO: PUNTARENAS	15	7 732	4 683	60,6	4 625	12	32	19	95	4	8	487	23	4	13	1 245	297	4	4	20	31	533	879	1	24	58	782	28	11	11	41	17	3 049	39,4
PUNTARENAS	4	2 292	1 413	61,6	1 393	2	7	4	31	2	1	117	4	2	5	430	100	3	1	8	4	120	274	0	6	18	242	7	1	4	13	7	879	38,4
ISLA CABALLO	1	189	81	42,9	79	0	0	0	0	0	0	0	0	1	0	30	0	0	0	0	2	41	0	0	1	2	1	0	1	0	2	0	108	57,1
BARRIO EL CARMEN	6	3 346	2 024	60,5	2 001	6	18	6	26	2	2	235	8	0	5	515	128	1	3	9	13	237	356	1	8	33	365	17	5	2	18	5	1 322	39,5
EL COCAL	4	1 905	1 165	61,2	1 152	4	7	9	38	0	5	135	11	1	3	270	69	0	0	3	12	135	249	0	9	5	174	4	4	5	8	5	740	38,8
DISTRITO: PITAHAYA	5	1 478	834	56,4	824	3	4	1	3	0	1	21	3	2	3	327	13	4	1	0	0	190	42	0	0	2	194	6	1	3	3	7	644	43,6
PITAHAYA	1	416	271	65,1	268	0	2	1	2	0	0	4	0	0	0	118	2	2	0	0	0	39	6	0	0	0	89	1	0	2	2	1	145	34,9
ARANJUEZ	2	693	361	52,1	355	2	2	0	1	0	1	13	2	1	2	113	4	0	1	0	0	122	28	0	0	1	57	4	0	1	1	5	332	47,9
CHAPERNAL	1	96	49	51,0	49	0	0	0	0	0	0	1	0	0	1	19	4	1	0	0	0	10	3	0	0	1	8	1	0	0	0	0	47	49,0
CEBADILLA DE ARANJUEZ (BRILLANTE)	1	273	153	56,0	152	1	0	0	0	0	0	3	1	1	0	77	3	1	0	0	0	19	5	0	0	0	40	0	1	0	0	1	120	44,0
DISTRITO: CHOMES	10	4 075	1 907	46,8	1 860	6	9	3	28	2	7	78	13	11	5	530	42	1	4	21	9	515	158	0	13	9	367	10	15	4	33	14	2 168	53,2
CHOMES	2	873	390	44,7	380	1	2	1	2	0	0	22	2	0	0	103	6	0	0	1	0	82	26	0	4	2	124	1	0	1	8	2	483	55,3
SARMIENTO	1	294	154	52,4	148	0	0	0	2	0	0	7	0	0	2	79	3	0	0	0	0	21	15	0	2	1	14	0	2	0	5	1	140	47,6
LAGARTO SUR	2	747	297	39,8	291	1	3	0	4	0	4	8	5	2	1	64	10	0	1	11	4	102	18	0	0	3	47	1	2	0	5	1	450	60,2
MALINCHE	1	242	110	45,5	107	2	1	1	0	0	0	4	0	0	1	26	5	0	0	0	0	19	19	0	0	0	25	1	2	1	2	1	132	54,5
JUDAS	2	915	452	49,4	446	2	2	0	16	0	2	21	1	5	1	123	14	0	1	6	1	97	63	0	4	1	78	3	3	2	2	4	463	50,6
MORALES	2	1 004	504	50,2	488	0	1	1	4	2	1	16	5	4	0	135	4	1	2	3	4	194	17	0	3	2	79	4	6	0	11	5	500	49,8
DISTRITO: LEPANTO	27	8 523	4 466	52,4	4 375	21	31	11	28	3	16	306	66	24	29	1 905	100	1	5	8	11	663	439	4	18	15	616	19	24	12	61	30	4 057	47,6
LEPANTO	2	873	516	59,1	509	2	2	0	2	0	2	38	9	1	0	195	11	1	0	0	2	103	33	1	2	3	98	0	3	1	4	3	357	40,9
MONTAÑA GRANDE	1	372	196	52,7	193	3	4	2	1	0	0	9	0	2	2	77	4	0	0	0	0	40	9	0	1	1	33	3	2	0	1	2	176	47,3
JICARAL	5	2 574	1 269	49,3	1 249	8	15	3	10	0	4	97	11	11	9	432	39	0	0	3	3	198	199	1	5	3	181	4	9	4	17	3	1 305	50,7
COROZAL	2	715	318	44,5	309	1	1	1	2	1	0	14	5	3	0	107	3	0	0	1	1	65	33	0	2	2	63	1	0	3	6	3	397	55,5
VAINILLA	1	86	46	53,5	46	0	0	0	0	0	0	1	2	0	0	21	1	0	0	0	0	5	3	0	0	0	12	1	0	0	0	0	40	46,5
JUAN DE LEÓN	1	97	59	60,8	59	0	1	1	2	0	0	0	4	0	0	27	0	0	0	0	0	2	11	1	0	0	8	2	0	0	0	0	38	39,2
CUAJINIQUIL	1	46	18	39,1	18	0	0	0	0	0	0	0	1	0	0	10	0	0	0	0	0	0	1	0	0	0	6	0	0	0	0	0	28	60,9
DOMINICAS	2	755	376	49,8	365	4	1	1	5	0	1	35	5	3	7	177	3	0	0	0	0	35	23	0	3	3	52	4	3	0	7	4	379	50,2
PILAS DE CANJEL	1	426	255	59,9	245	0	0	1	1	1	0	17	1	0	0	114	6	0	2	1	1	56	26	0	0	0	16	1	0	1	6	4	171	40,1
SAN RAMÓN DE RÍO BLANCO	1	70	45	64,3	42	0	0	1	1	0	0	5	0	0	0	27	0	0	1	0	0	0	4	0	0	0	3	0	0	0	0	3	25	35,7
CABO BLANCO DEL GOLFO	1	403	231	57,3	228	0	0	0	0	0	0	26	17	1	0	98	8	0	0	1	0	18	16	1	1	1	39	1	0	0	1	2	172	42,7
LA TIGRA (BELLAVISTA)	1	97	63	64,9	61	3	0	0	0	0	0	1	1	0	0	40	1	0	0	0	0	1	5	0	1	0	6	1	1	0	1	1	34	35,1
SAN MIGUEL DE RÍO BLANCO	1	263	117	44,5	112	0	0	0	0	1	0	10	2	1	4	43	1	0	0	0	1	13	14	0	2	1	16	0	3	0	5	0	146	55,5
EL BALSO	1	49	17	34,7	17	0	0	0	0	0	1	1	0	0	1	5	0	0	0	0	0	1	2	0	0	0	5	0	0	1	0	0	32	65,3
SAN BLAS	1	445	268	60,2	261	0	1	1	1	0	0	11	4	1	3	114	9	0	1	1	3	52	21	0	0	0	36	0	1	1	5	2	177	39,8
ORIENTE (ISLA VENADO PARTE)	1	455	211	46,4	208	0	0	0	1	0	1	3	1	0	2	157	1	0	0	0	0	31	5	0	0	0	5	1	0	0	3	0	244	53,6
LA FRESCA	1	184	101	54,9	100	0	1	0	0	0	0	4	3	0	0	49	1	0	0	0	0	10	21	0	0	0	8	0	2	1	1	0	83	45,1
SAN PEDRO	1	303	182	60,1	180	0	2	0	2	0	1	33	0	0	1	72	12	0	0	0	0	20	11	0	1	1	24	0	0	0	2	0	121	39,9
FLORIDA (ISLA VENADO PARTE)	1	276	163	59,1	158	0	1	0	0	0	6	1	0	0	0	132	0	0	1	1	0	13	2	0	0	0	1	0	0	0	2	3	113	40,9
HLE MARÍA INMACULADA	1	34	15	44,1	15	0	2	0	0	0	0	0	0	1	0	8	0	0	0	0	0	0	0	0	0	0	4	0	0	0	0	0	19	55,9
DISTRITO: PAQUERA	17	5 145	2 557	49,7	2 512	6	8	1	18	1	6	102	14	9	5	802	71	0	6	5	10	860	253	0	16	11	281	10	11	6	35	10	2 588	50,3
PAQUERA	5	2 559	1 161	45,4	1 149	3	1	1	3	1	4	49	1	4	1	319	31	0	4	2	6	428	153	0	8	3	121	3	1	2	11	1	1 398	54,6
POCHOTE	1	217	115	53,0	111	0	0	0	0	0	0	14	0	2	0	39	5	0	1	1	0	28	6	0	1	1	10	1	2	0	3	1	102	47,0
LA ESPERANZA	1	149	64	43,0	64	0	1	0	8	0	0	1	1	0	0	22	1	0	0	0	0	18	5	0	0	0	7	0	0	0	0	0	85	57,0
RÍO GRANDE	2	768	428	55,7	421	1	3	0	1	0	0	11	1	1	1	161	10	0	0	0	0	142	28	0	1	2	54	1	2	1	5	2	340	44,3
SAN RAFAEL	1	265	151	57,0	148	0	0	0	1	0	0	4	2	2	0	53	11	0	1	0	0	25	24	0	1	0	21	0	1	2	3	0	114	43,0
GIGANTE	1	58	33	56,9	31	0	0	0	0	0	0	0	0	0	0	21	0	0	0	0	0	5	3	0	0	0	2	0	0	0	2	0	25	43,1
PUEBLO NUEVO	1	180	86	47,8	81	1	2	0	0	0	0	7	1	0	1	23	7	0	0	0	0	15	6	0	1	0	14	2	1	0	3	2	94	52,2
BAJO NEGRO	1	102	69	67,6	67	0	0	0	0	0	1	1	1	0	0	36	0	0	0	0	0	15	2	0	0	0	10	0	1	0	2	0	33	32,4
PÁNICA	1	245	122	49,8	118	0	0	0	2	0	0	2	0	0	0	23	4	0	0	0	2	61	14	0	0	2	7	0	1	0	2	2	123	50,2
CONCEPCIÓN	1	161	97	60,2	93	0	0	0	0	0	0	6	1	0	0	43	0	0	0	1	0	21	6	0	1	0	11	0	2	1	2	2	64	39,8
VALLE AZUL	1	277	157	56,7	156	1	0	0	2	0	1	2	3	0	2	38	2	0	0	1	0	74	6	0	1	3	18	2	0	0	1	0	120	43,3
PLAYA BLANCA	1	164	74	45,1	73	0	1	0	1	0	0	5	3	0	0	24	0	0	0	0	2	28	0	0	2	0	6	1	0	0	1	0	90	54,9
DISTRITO: MANZANILLO	6	2 552	1 271	49,8	1 241	5	9	1	11	2	2	30	8	8	4	254	26	1	0	4	4	523	125	1	7	9	189	8	7	3	19	11	1 281	50,2

CUADRO 1.16 PUNTARENAS: JUNTAS, ELECTORADO [1/], PARTICIPACIÓN, VOTOS POR PARTIDO, NULOS, BLANCOS Y ABSTENCIONISMO, PARA PRESIDENCIA Y VICEPRESIDENCIAS DE LA REPÚBLICA, SEGÚN CANTÓN, DISTRITO ADMINISTRATIVO Y DISTRITO ELECTORAL
ELECCIONES 6 DE FEBRERO 2022

CANTÓN, DISTRITO ADMINISTRATIVO Y DISTRITO ELECTORAL	JUNTAS	ELECTORADO [1/]	VOTOS RECIBIDOS																														ABSTENCIONISMO	
			TOTAL GENERAL	% PARTICIPACIÓN	VOTOS VÁLIDOS																										NULOS	BLANCOS	ABSOLUTO	%
					TOTAL	ACCESIBILIDAD SIN EXCLUSIÓN	ACCIÓN CIUDADANA	ALIANZA DEMÓCRATA CRISTIANA	COSTA RICA JUSTA	DE LOS TRABAJADORES	ENCUENTRO NACIONAL	FRENTE AMPLIO	FUERZA NACIONAL	INTEGRACIÓN NACIONAL	JUSTICIA SOCIAL COSTARRICENSE	LIBERACIÓN NACIONAL	LIBERAL PROGRESISTA	MOVIMIENTO LIBERTARIO	MOVIMIENTO SOCIAL DEMÓCRATA COSTARRICENSE	NUESTRO PUEBLO	NUEVA GENERACIÓN	NUEVA REPÚBLICA	PROGRESO SOCIAL DEMOCRÁTICO	PUEBLO UNIDO	REPUBLICANO SOCIAL CRISTIANO	RESTAURACIÓN NACIONAL	UNIDAD SOCIAL CRISTIANA	UNIDOS PODEMOS	UNIÓN COSTARRICENSE DEMOCRÁTICA	UNIÓN LIBERAL				
MANZANILLO DEL GOLFO	1	415	234	56,4	226	0	3	0	2	0	2	2	1	2	1	27	1	0	0	0	1	124	20	0	6	2	26	3	1	2	4	4	181	43,6
COSTA DE PÁJAROS (BRISAS DEL GOLFO)	3	1 537	734	47,8	713	2	4	1	7	2	0	25	5	6	2	163	13	1	0	4	2	287	80	1	1	6	94	2	5	0	15	6	803	52,2
ABANGARITOS	1	335	150	44,8	150	2	0	0	0	0	0	0	1	0	1	32	3	0	0	0	1	75	10	0	0	0	24	1	0	0	0	0	185	55,2
COYOLITO (OESTE)	1	265	153	57,7	152	1	2	0	2	0	0	3	1	0	0	32	9	0	0	0	0	37	15	0	0	1	45	2	1	1	0	1	112	42,3
DISTRITO: GUACIMAL	2	706	406	57,5	399	1	0	0	23	1	1	28	4	1	0	181	4	1	0	0	5	34	61	0	2	1	42	4	3	2	1	6	300	42,5
GUACIMAL	1	582	319	54,8	313	1	0	0	9	1	1	27	4	1	0	156	3	0	0	0	2	26	45	0	1	1	27	3	3	2	0	6	263	45,2
SANTA ROSA	1	124	87	70,2	86	0	0	0	14	0	0	1	0	0	0	25	1	1	0	0	3	8	16	0	1	0	15	1	0	0	1	0	37	29,8
DISTRITO: BARRANCA	41	23 189	10 964	47,3	10 812	69	49	46	169	8	18	819	57	18	22	2 250	515	11	13	11	54	3 324	1 422	4	65	125	1 620	65	31	27	110	42	12 225	52,7
BARRANCA	17	10 185	4 929	48,4	4 858	26	21	21	76	3	9	378	31	9	4	1 005	199	6	5	7	25	1 516	614	2	24	62	755	29	15	16	50	21	5 256	51,6
SAN MIGUEL DE BARRANCA	1	507	339	66,9	336	3	1	0	4	0	1	40	4	0	0	85	13	1	3	0	2	68	66	0	1	2	39	1	1	1	1	2	168	33,1
CARMEN LIRA	1	449	199	44,3	197	1	1	2	0	0	0	10	0	0	2	61	15	0	0	0	0	49	18	0	2	3	30	2	0	1	1	1	250	55,7
KENNEDY (INVU BARRANCA)	4	2 128	946	44,5	936	7	7	4	10	2	2	76	4	0	9	214	31	0	2	0	5	239	150	1	6	6	156	3	1	1	6	4	1 182	55,5
GUARIA	1	503	331	65,8	328	1	0	2	1	0	0	23	0	0	0	82	18	0	0	0	4	46	66	0	0	5	75	3	0	2	2	1	172	34,2
JUANITO MORA	7	3 914	1 863	47,6	1 833	11	7	11	29	2	4	95	6	6	4	336	105	1	1	2	7	661	230	0	14	21	261	11	5	3	24	6	2 051	52,4
EL PROGRESO	9	5 475	2 343	42,8	2 310	19	12	6	49	1	2	196	12	3	3	461	134	3	2	2	11	745	278	0	18	26	299	16	9	3	26	7	3 132	57,2
HLE MIGUEL MORENO	1	28	14	50,0	14	1	0	0	0	0	0	1	0	0	0	6	0	0	0	0	0	0	0	1	0	0	5	0	0	0	0	0	14	50,0
DISTRITO: MONTE VERDE	7	3 600	2 180	60,6	2 160	11	17	6	14	1	3	282	5	2	2	605	150	3	1	3	15	247	564	2	11	6	180	7	9	14	9	11	1 420	39,4
CERRO PLANO	1	646	420	65,0	414	2	7	0	3	1	1	69	1	0	2	111	45	0	1	0	1	22	110	1	0	1	31	0	2	3	3	3	226	35,0
SANTA ELENA	5	2 607	1 552	59,5	1 542	8	10	5	11	0	2	177	4	1	0	414	97	1	0	3	12	213	415	1	10	2	133	6	6	11	4	6	1 055	40,5
SAN LUIS DE MONTEVERDE	1	347	208	59,9	204	1	0	1	0	0	0	36	0	1	0	80	8	2	0	0	2	12	39	0	1	3	16	1	1	0	2	2	139	40,1
DISTRITO: ISLA DEL COCO	1	21	3	14,3	3	0	0	0	0	0	0	1	0	0	0	1	0	0	0	0	0	0	0	0	0	0	1	0	0	0	0	0	18	85,7
ISLA DEL COCO	1	21	3	14,3	3	0	0	0	0	0	0	1	0	0	0	1	0	0	0	0	0	0	0	0	0	0	1	0	0	0	0	0	18	85,7
DISTRITO: COBANO	16	5 951	2 642	44,4	2 585	13	12	6	34	1	7	188	24	6	10	693	107	1	5	5	18	796	308	2	6	7	310	14	4	8	38	19	3 309	55,6
TAMBOR	1	346	166	48,0	164	0	0	0	0	0	1	7	0	0	2	30	5	0	0	0	0	83	23	0	0	0	12	1	0	0	0	2	180	52,0
CÓBANO	5	3 012	1 322	43,9	1 298	3	5	2	17	0	3	83	11	2	5	335	42	0	3	3	5	438	149	1	4	3	171	6	2	5	15	9	1 690	56,1
MONTEZUMA	1	343	147	42,9	143	2	3	0	0	0	0	28	4	1	0	46	3	0	0	0	0	14	20	0	0	2	20	0	0	0	2	2	196	57,1
RÍO NEGRO	1	271	141	52,0	136	1	1	0	3	0	2	13	0	0	0	32	11	0	1	0	0	44	21	0	0	0	6	1	0	0	3	2	130	48,0
BELLO HORIZONTE	1	303	145	47,9	141	1	0	1	1	0	0	3	1	0	0	47	5	0	1	0	1	48	20	1	0	0	9	1	1	0	4	0	158	52,1
RÍO FRÍO	1	72	32	44,4	30	1	0	0	0	0	0	0	0	0	0	22	0	0	0	1	0	2	3	0	0	0	1	0	0	0	1	1	40	55,6
FLORIDA (TACOTALES)	1	200	90	45,0	89	0	0	0	1	0	0	4	3	1	0	29	0	0	0	1	0	34	5	0	1	1	8	0	0	1	1	0	110	55,0
PAVÓN	1	127	68	53,5	64	1	1	0	6	0	0	0	1	0	0	14	1	0	0	0	0	23	8	0	0	0	7	1	0	1	3	1	59	46,5
CABUYA	1	341	167	49,0	165	1	1	0	0	0	0	15	0	2	1	67	8	0	0	0	1	30	15	0	1	0	22	0	1	0	1	1	174	51,0
MAL PAÍS	1	254	124	48,8	120	1	0	3	1	0	1	12	1	0	1	33	12	0	0	0	3	17	16	0	0	0	17	2	0	0	3	1	130	51,2
SANTA TERESA (CARMEN)	2	682	240	35,2	235	2	1	0	5	1	0	23	3	0	1	38	20	1	0	0	8	63	28	0	0	1	37	2	0	1	5	0	442	64,8
DISTRITO: CHACARITA	22	13 115	6 053	46,2	5 944	27	27	48	59	5	13	402	33	14	24	1 389	230	2	6	7	31	1 650	608	1	27	167	1 122	27	18	7	76	33	7 062	53,8
CHACARITA	12	7 146	3 508	49,1	3 442	16	18	21	35	2	6	276	25	6	13	787	167	0	3	3	21	887	438	1	17	48	619	18	11	4	45	21	3 638	50,9
FRAY CASIANO DE MADRID	10	5 969	2 545	42,6	2 502	11	9	27	24	3	7	126	8	8	11	602	63	2	3	4	10	763	170	0	10	119	503	9	7	3	31	12	3 424	57,4
DISTRITO: CHIRA	3	1 286	730	56,8	712	3	4	0	1	0	2	31	2	0	2	352	2	0	1	0	0	230	20	0	4	5	52	0	1	0	12	6	556	43,2
NANCITE (SAN ANTONIO)	1	517	271	52,4	264	3	1	0	1	0	2	10	2	0	1	158	1	0	0	0	0	46	6	0	0	2	30	0	1	0	4	3	246	47,6
BOCANA	1	391	232	59,3	228	0	2	0	0	0	0	1	0	0	1	110	1	0	0	0	0	102	5	0	1	0	5	0	0	0	4	0	159	40,7
PUERTO PALITO	1	378	227	60,1	220	0	1	0	0	0	0	20	0	0	0	84	0	0	1	0	0	82	9	0	3	3	17	0	0	0	4	3	151	39,9
DISTRITO: ACAPULCO	3	1 023	571	55,8	562	2	3	0	11	0	0	24	3	1	2	188	14	0	0	1	0	113	66	0	3	2	118	1	1	9	7	2	452	44,2
SARDINAL DE ACAPULCO	2	976	551	56,5	542	2	3	0	10	0	0	24	3	1	2	180	14	0	0	1	0	112	65	0	3	2	109	1	1	9	7	2	425	43,5
SAN RAFAEL DE ACAPULCO	1	47	20	42,6	20	0	0	0	1	0	0	0	0	0	0	8	0	0	0	0	0	1	1	0	0	0	9	0	0	0	0	0	27	57,4
DISTRITO: EL ROBLE	22	12 185	6 605	54,2	6 480	36	38	34	107	5	6	616	30	9	30	1 572	372	2	5	13	47	1 296	1 145	7	22	57	956	37	24	14	78	47	5 580	45,8
EL ROBLE	12	7 117	4 403	61,9	4 339	20	23	23	79	4	3	478	23	6	21	1 072	281	0	3	12	28	644	904	4	12	32	622	25	11	9	41	23	2 714	38,1
CAI 26 DE JULIO (SENTENCIADOS)	1	513	169	32,9	154	2	2	0	0	0	0	1	0	0	1	79	0	0	0	0	1	37	1	0	0	5	22	0	3	0	7	8	344	67,1
CHAGÜITE	5	2 839	1 209	42,6	1 174	9	9	8	12	0	2	63	3	2	4	260	42	2	1	1	12	379	129	2	6	17	191	8	8	4	24	11	1 630	57,4
YIRETH	3	1 617	795	49,2	785	5	4	3	16	1	1	73	4	1	4	145	49	0	1	0	6	231	110	1	4	3	116	4	2	1	6	4	822	50,8
CAI 26 DE JULIO (INDICIADOS)	1	99	29	29,3	28	0	0	0	0	0	0	1	0	0	0	16	0	0	0	0	0	5	1	0	0	0	5	0	0	0	0	1	70	70,7
DISTRITO: ARANCIBIA	3	489	336	68,7	327	1	2	0	4	0	1	14	6	0	0	161	10	0	0	0	0	28	50	0	1	0	42	0	2	5	3	6	153	31,3
OJO DE AGUA	1	135	102	75,6	98	0	2	0	1	0	0	7	2	0	0	37	4	0	0	0	0	9	17	0	0	0	15	0	1	3	2	2	33	24,4
BAJO CALIENTE (PARTE OESTE)	1	185	96	51,9	94	0	0	0	3	0	1	4	2	0	0	46	2	0	0	0	0	5	17	0	0	0	13	0	1	0	0	2	89	48,1
CORAZÓN DE JESÚS (ARANCIBIA NORTE)	1	169	138	81,7	135	1	0	0	0	0	0	3	2	0	0	78	4	0	0	0	0	14	16	0	1	0	14	0	0	2	1	2	31	18,3

CUADRO 1.16 PUNTARENAS: JUNTAS, ELECTORADO [1/], PARTICIPACIÓN, VOTOS POR PARTIDO, NULOS, BLANCOS Y ABSTENCIONISMO, PARA PRESIDENCIA Y VICEPRESIDENCIAS DE LA REPÚBLICA, SEGÚN CANTÓN, DISTRITO ADMINISTRATIVO Y DISTRITO ELECTORAL
ELECCIONES 6 DE FEBRERO 2022

CANTÓN, DISTRITO ADMINISTRATIVO Y DISTRITO ELECTORAL	JUNTAS	ELECTORADO [1/]	VOTOS RECIBIDOS																														ABSTENCIONISMO	
			TOTAL GENERAL	% PARTICIPACIÓN	VOTOS VÁLIDOS																										NULOS	BLANCOS	ABSOLUTO	%
					TOTAL	ACCESIBILIDAD SIN EXCLUSIÓN	ACCIÓN CIUDADANA	ALIANZA DEMÓCRATA CRISTIANA	COSTA RICA JUSTA	DE LOS TRABAJADORES	ENCUENTRO NACIONAL	FRENTE AMPLIO	FUERZA NACIONAL	INTEGRACIÓN NACIONAL	JUSTICIA SOCIAL COSTARRICENSE	LIBERACIÓN NACIONAL	LIBERAL PROGRESISTA	MOVIMIENTO LIBERTARIO	MOVIMIENTO SOCIAL DEMÓCRATA COSTARRICENSE	NUESTRO PUEBLO	NUEVA GENERACIÓN	NUEVA REPÚBLICA	PROGRESO SOCIAL DEMOCRÁTICO	PUEBLO UNIDO	REPUBLICANO SOCIAL CRISTIANO	RESTAURACIÓN NACIONAL	UNIDAD SOCIAL CRISTIANA	UNIDOS PODEMOS	UNIÓN COSTARRICENSE DEMOCRÁTICA	UNIÓN LIBERAL				
CANTÓN: ESPARZA	**50**	**24 333**	**13 965**	**57,4**	**13 806**	**73**	**66**	**40**	**208**	**8**	**38**	**1 317**	**66**	**6**	**32**	**3 318**	**927**	**8**	**43**	**7**	**64**	**2 727**	**2 562**	**7**	**104**	**38**	**1 963**	**97**	**46**	**41**	**102**	**57**	**10 368**	**42,6**
DISTRITO: ESPÍRITU SANTO	24	13 851	8 193	59,2	8 094	35	39	21	135	6	22	871	37	3	17	1 925	605	6	35	5	36	1 499	1 459	4	59	25	1 133	58	29	30	62	37	5 658	40,8
ESPARZA	15	8 867	5 291	59,7	5 238	20	26	15	96	4	15	560	21	0	10	1 260	383	2	24	4	24	913	937	2	38	17	783	40	19	25	34	19	3 576	40,3
MOJÓN	4	2 034	1 006	49,5	988	6	3	1	10	0	0	96	8	1	4	245	56	2	1	0	3	261	147	0	6	3	125	2	4	4	12	6	1 028	50,5
MARAÑONAL (PARTE OESTE)	5	2 950	1 896	64,3	1 868	9	10	5	29	2	7	215	8	2	3	420	166	2	10	1	9	325	375	2	15	5	225	16	6	1	16	12	1 054	35,7
DISTRITO: SAN JUAN GRANDE	7	2 930	1 566	53,4	1 547	13	14	7	17	0	4	107	7	1	3	354	74	0	1	0	3	341	316	0	16	2	241	16	8	2	14	5	1 364	46,6
SAN JUAN GRANDE	4	1 953	974	49,9	959	9	13	5	12	0	3	69	3	1	3	241	49	0	0	0	2	271	159	0	12	2	91	12	1	1	12	3	979	50,1
JUANILAMA	2	964	589	61,1	585	4	1	2	5	0	1	38	4	0	0	112	25	0	1	0	1	69	157	0	4	0	149	4	7	1	2	2	375	38,9
HLE CARLOS VENEGAS	1	13	3	23,1	3	0	0	0	0	0	0	0	0	0	0	1	0	0	0	0	0	1	0	0	0	0	1	0	0	0	0	0	10	76,9
DISTRITO: MACACONA	7	3 694	2 104	57,0	2 084	18	8	8	24	1	6	211	10	1	9	471	156	1	4	2	20	429	404	3	19	3	253	15	2	6	12	8	1 590	43,0
MACACONA	6	3 437	1 960	57,0	1 945	14	8	8	24	1	5	205	8	1	8	408	149	1	4	2	20	409	383	3	19	3	240	15	2	5	9	6	1 477	43,0
PARAÍSO O BRUSELAS	1	257	144	56,0	139	4	0	0	0	0	1	6	2	0	1	63	7	0	0	0	0	20	21	0	0	0	13	0	0	1	3	2	113	44,0
DISTRITO: SAN RAFAEL	3	1 187	735	61,9	729	4	3	0	22	0	3	64	5	1	1	196	41	1	1	0	2	124	136	0	5	4	110	3	2	1	4	2	452	38,1
SAN RAFAEL	1	511	301	58,9	301	2	2	0	12	0	2	22	4	0	0	82	16	1	1	0	2	45	55	0	2	2	49	1	0	1	0	0	210	41,1
GUADALUPE O MARATÓN	1	144	105	72,9	104	0	1	0	1	0	0	13	1	0	0	20	6	0	0	0	0	11	30	0	1	0	18	1	1	0	1	0	39	27,1
EL BARÓN	1	532	329	61,8	324	2	0	0	9	0	1	29	0	1	1	94	19	0	0	0	0	68	51	0	2	2	43	1	1	0	3	2	203	38,2
DISTRITO: SAN JERÓNIMO	4	725	432	59,6	427	0	1	0	8	1	3	29	2	0	1	159	21	0	1	0	0	50	69	0	2	3	72	3	2	0	3	2	293	40,4
PEÑA BLANCA	1	129	79	61,2	79	0	0	0	0	0	0	7	1	0	0	12	5	0	1	0	0	1	21	0	0	3	27	0	1	0	0	0	50	38,8
MESETAS ABAJO	1	69	33	47,8	32	0	0	0	0	0	0	0	0	0	1	17	0	0	0	0	0	4	8	0	0	0	2	0	0	0	0	1	36	52,2
SAN JERÓNIMO	1	381	227	59,6	224	0	1	0	5	1	3	14	1	0	0	97	10	0	0	0	0	40	26	0	1	0	24	1	0	0	2	1	154	40,4
CERRILLOS	1	146	93	63,7	92	0	0	0	3	0	0	8	0	0	0	33	6	0	0	0	0	5	14	0	1	0	19	2	1	0	1	0	53	36,3
DISTRITO: CALDERA	5	1 946	935	48,0	925	3	1	4	2	0	0	35	5	0	1	213	30	0	1	0	3	284	178	0	3	1	154	2	3	2	7	3	1 011	52,0
ARTIEDA (CHUMICAL)	1	64	48	75,0	47	0	0	0	0	0	0	4	0	0	0	13	0	0	0	0	0	7	11	0	0	0	12	0	0	0	1	0	16	25,0
MATA DE LIMÓN	1	577	278	48,2	276	0	1	0	0	0	0	9	2	0	0	71	9	0	0	0	0	83	44	0	2	0	54	1	0	0	1	1	299	51,8
SALINAS	2	1 087	510	46,9	505	3	0	4	2	0	0	17	3	0	0	109	18	0	1	0	3	167	102	0	1	0	72	0	1	2	3	2	577	53,1
TIVIVES	1	218	99	45,4	97	0	0	0	0	0	0	5	0	0	1	20	3	0	0	0	0	27	21	0	0	1	16	1	2	0	2	0	119	54,6
CANTÓN: BUENOS AIRES	**83**	**34 086**	**16 990**	**49,8**	**16 541**	**71**	**87**	**85**	**178**	**23**	**103**	**848**	**132**	**36**	**69**	**3 710**	**407**	**24**	**38**	**25**	**120**	**4 296**	**4 005**	**21**	**142**	**276**	**1 610**	**98**	**74**	**63**	**246**	**203**	**17 096**	**50,2**
DISTRITO: BUENOS AIRES	34	16 502	8 378	50,8	8 176	37	33	38	77	12	39	414	50	5	32	1 485	234	6	13	9	77	2 124	2 482	8	98	146	642	39	41	35	101	101	8 124	49,2
BUENOS AIRES	12	7 271	3 923	54,0	3 861	15	14	16	48	5	18	215	30	2	9	689	151	4	5	3	41	752	1 449	0	40	36	274	16	16	13	33	29	3 348	46,0
SAN LUIS (FLORIDA)	1	275	144	52,4	144	0	0	0	2	0	1	5	0	0	0	32	2	0	0	0	2	44	42	0	3	5	5	0	0	1	0	0	131	47,6
SALITRE	1	496	243	49,0	232	1	2	0	0	0	0	36	3	1	2	31	3	0	0	2	2	66	27	1	2	18	27	4	4	0	7	4	253	51,0
UJARRÁS	2	1 039	493	47,4	474	0	1	7	1	1	0	31	0	0	2	75	7	0	1	0	2	148	133	0	3	14	44	1	3	0	8	11	546	52,6
PARAÍSO (ÁNIMAS)	1	174	88	50,6	88	0	1	1	0	0	0	0	1	0	1	23	5	0	0	1	0	38	5	0	0	1	11	0	0	0	0	0	86	49,4
BAJO LAS BRISAS	2	904	342	37,8	327	2	0	1	1	0	4	16	5	1	1	63	1	0	0	1	4	123	64	2	3	10	13	3	4	5	5	10	562	62,2
BOLAS DE KRUGRA	1	392	211	53,8	203	3	2	0	4	1	2	10	0	0	4	35	5	0	1	1	3	68	26	0	2	3	25	5	0	3	4	4	181	46,2
OLAN	1	57	22	38,6	22	0	4	0	0	0	0	0	0	0	0	8	2	0	0	0	0	1	7	0	0	0	0	0	0	0	0	0	35	61,4
PUENTE DE SALITRE	1	378	149	39,4	138	0	1	0	0	1	0	17	1	0	2	27	1	0	0	0	3	53	2	0	0	15	10	2	2	1	1	10	229	60,6
VILLA HERMOSA	1	242	115	47,5	112	0	0	0	0	0	1	6	2	0	0	23	0	0	0	0	0	20	37	0	2	9	8	1	0	3	1	2	127	52,5
EL CEIBO	1	447	210	47,0	206	1	1	1	2	0	0	5	3	0	1	37	6	1	0	0	3	41	79	1	2	0	19	1	2	0	3	1	237	53,0
SAN CARLOS	2	733	413	56,3	405	0	1	2	4	2	3	17	1	0	2	63	4	0	2	0	5	103	102	1	3	10	76	2	1	1	4	4	320	43,7
SANTA CRUZ	7	3 973	1 979	49,8	1 921	14	5	10	15	2	10	50	4	1	7	364	47	1	4	1	12	662	509	3	38	24	117	4	9	8	35	23	1 994	50,2
PALMITAL	1	121	46	38,0	43	1	1	0	0	0	0	6	0	0	1	15	0	0	0	0	0	5	0	0	0	1	13	0	0	0	0	3	75	62,0
DISTRITO: VOLCÁN	6	2 965	1 508	50,9	1 472	8	12	9	10	2	7	68	16	1	3	390	38	0	3	2	1	437	236	1	6	24	173	13	9	3	20	16	1 457	49,1
VOLCÁN	3	1 332	661	49,6	643	3	2	3	3	1	2	25	8	0	1	158	16	0	2	1	0	204	118	1	2	11	67	9	5	1	12	6	671	50,4
EL PEJE	1	640	335	52,3	330	1	2	2	3	1	3	12	5	1	1	102	8	0	0	0	0	109	44	0	2	1	29	1	2	1	2	3	305	47,7
CORDONCILLO	1	390	208	53,3	203	2	7	2	3	0	1	6	3	0	1	42	6	0	0	1	0	56	42	0	1	8	20	1	0	1	3	2	182	46,7
CONVENTO	1	603	304	50,4	296	2	1	2	1	0	1	25	0	0	0	88	8	0	1	0	1	68	32	0	1	4	57	2	2	0	3	5	299	49,6
DISTRITO: POTRERO GRANDE	12	4 570	2 127	46,5	2 076	6	13	21	16	4	3	123	18	5	12	440	45	4	6	4	17	694	347	3	14	32	223	13	6	7	31	20	2 443	53,5
POTRERO GRANDE	2	1 174	512	43,6	500	2	2	0	4	0	1	21	5	3	3	131	13	1	3	0	4	129	107	3	7	3	52	2	2	2	5	7	662	56,4
JABILLO	1	367	165	45,0	161	1	1	1	3	0	1	4	2	0	1	51	2	0	0	1	0	43	22	0	0	0	26	0	0	2	2	2	202	55,0
VUELTAS	1	330	158	47,9	153	0	0	2	3	0	0	5	0	0	1	33	7	0	0	0	2	34	29	0	0	1	35	0	1	0	5	0	172	52,1
LA LUCHA	1	431	209	48,5	205	0	1	13	2	1	0	3	2	0	2	44	13	0	0	1	0	82	25	0	0	1	10	4	0	1	3	1	222	51,5
TÉRRABA	2	646	345	53,4	342	0	0	0	1	2	1	49	6	1	2	39	3	1	2	1	6	89	64	0	4	2	65	4	0	0	2	1	301	46,6
SAN RAFAEL DE CABAGRA	2	948	437	46,1	426	3	6	2	1	0	0	22	2	1	1	93	2	1	1	1	2	229	24	0	2	19	12	1	1	0	7	4	511	53,9
PASO REAL	1	65	34	52,3	34	0	0	0	0	0	0	6	0	0	0	2	2	0	0	0	1	12	9	0	0	0	2	0	0	0	0	0	31	47,7

CUADRO 1.16 PUNTARENAS: JUNTAS, ELECTORADO [1/], PARTICIPACIÓN, VOTOS POR PARTIDO, NULOS, BLANCOS Y ABSTENCIONISMO, PARA PRESIDENCIA Y VICEPRESIDENCIAS DE LA REPÚBLICA, SEGÚN CANTÓN, DISTRITO ADMINISTRATIVO Y DISTRITO ELECTORAL
ELECCIONES 6 DE FEBRERO 2022

CANTÓN, DISTRITO ADMINISTRATIVO Y DISTRITO ELECTORAL	JUNTAS	ELECTORADO [1/]	VOTOS RECIBIDOS																													ABSTENCIONISMO	
			TOTAL GENERAL	% PARTICIPACIÓN	VOTOS VÁLIDOS																									NULOS	BLANCOS	ABSOLUTO	%
					TOTAL	ACCESIBILIDAD SIN EXCLUSIÓN	ACCIÓN CIUDADANA	ALIANZA DEMÓCRATA CRISTIANA	COSTA RICA JUSTA	DE LOS TRABAJADORES	ENCUENTRO NACIONAL	FRENTE AMPLIO	FUERZA NACIONAL	INTEGRACIÓN NACIONAL	JUSTICIA SOCIAL COSTARRICENSE	LIBERACIÓN NACIONAL	LIBERAL PROGRESISTA	MOVIMIENTO LIBERTARIO	MOVIMIENTO SOCIAL DEMÓCRATA COSTARRICENSE	NUESTRO PUEBLO	NUEVA GENERACIÓN	NUEVA REPÚBLICA	PROGRESO SOCIAL DEMOCRÁTICO	PUEBLO UNIDO	REPUBLICANO SOCIAL CRISTIANO	RESTAURACIÓN NACIONAL	UNIDAD SOCIAL CRISTIANA	UNIDOS PODEMOS	UNIÓN COSTARRICENSE DEMOCRÁTICA	UNIÓN LIBERAL				
CAPRI	1	310	156	50,3	147	0	1	2	1	1	0	5	0	0	2	25	2	0	0	0	2	50	43	0	0	5	3	1	2	2	5	4	154	49,7
SAN ANTONIO	1	299	111	37,1	108	0	2	1	1	0	0	8	1	0	0	22	1	1	0	0	0	26	24	0	1	1	18	1	0	0	2	1	188	62,9
DISTRITO: BORUCA	5	2 098	963	45,9	933	3	3	2	0	2	0	125	10	1	3	196	23	4	3	1	5	218	127	6	7	17	156	5	9	7	12	18	1 135	54,1
BORUCA	2	1 252	587	46,9	564	3	1	1	0	2	0	88	8	0	3	96	9	1	1	1	3	123	86	0	6	9	109	3	4	7	8	15	665	53,1
CURRÉ	1	406	195	48,0	192	0	2	0	0	0	0	34	1	1	0	39	10	2	0	0	2	37	27	6	0	2	24	2	3	0	2	1	211	52,0
CAJÓN	1	262	90	34,4	90	0	0	1	0	0	0	0	1	0	0	25	3	1	1	0	0	29	11	0	1	2	15	0	0	0	0	0	172	65,6
SHAMBA	1	178	91	51,1	87	0	0	0	0	0	0	3	0	0	0	36	1	0	1	0	0	29	3	0	0	4	8	0	2	0	2	2	87	48,9
DISTRITO: PILAS	4	1 214	604	49,8	593	2	5	2	13	0	7	20	3	16	0	200	11	1	1	2	0	117	115	0	6	10	58	4	0	0	6	5	610	50,2
LAS PILAS	1	143	75	52,4	74	0	0	1	0	0	1	5	0	8	0	22	0	1	0	0	0	8	2	0	0	1	24	1	0	0	0	1	68	47,6
LA DANTA O CONCEPCIÓN	1	467	268	57,4	263	2	3	1	6	0	5	10	0	5	0	99	6	0	1	2	0	35	70	0	4	1	12	1	0	0	2	3	199	42,6
BIJAGUAL	1	461	184	39,9	182	0	2	0	7	0	0	5	2	0	0	47	0	0	0	0	0	58	36	0	2	5	17	1	0	0	2	0	277	60,1
SAN VICENTE (UPIAV-2)	1	143	77	53,8	74	0	0	0	0	0	1	0	1	3	0	32	5	0	0	0	0	16	7	0	0	3	5	1	0	0	2	1	66	46,2
DISTRITO: COLINAS	3	907	454	50,1	438	2	2	1	3	0	1	15	4	3	1	118	11	2	1	0	2	62	175	0	1	2	29	2	0	1	8	8	453	49,9
COLINAS (MAÍZ DE LOS UVA)	1	337	170	50,4	169	1	0	0	0	0	0	3	2	0	0	33	2	0	0	0	1	24	87	0	0	1	15	0	0	0	0	1	167	49,6
GUAGARAL	1	236	133	56,4	128	1	0	1	2	0	0	5	1	2	0	48	3	0	1	0	0	8	49	0	1	0	5	1	0	0	3	2	103	43,6
MAÍZ DE BORUCA	1	334	151	45,2	141	0	2	0	1	0	1	7	1	1	1	37	6	2	0	0	1	30	39	0	0	1	9	1	0	1	5	5	183	54,8
DISTRITO: CHÁNGUENA	8	1 667	804	48,2	766	3	3	4	35	0	39	10	13	0	6	216	6	0	3	1	7	159	99	1	5	32	113	6	3	2	21	17	863	51,8
CHÁNGUENA (LA FILA)	1	273	164	60,1	160	0	0	0	10	0	0	1	5	0	0	57	3	0	1	0	0	22	19	0	0	0	40	1	0	1	3	1	109	39,9
PILÓN	1	485	229	47,2	218	1	0	1	16	0	27	3	4	0	0	67	2	0	1	0	4	33	23	0	1	1	29	3	2	0	6	5	256	52,8
LAS VEGAS DE RÍO CHÁNGUENA	1	118	48	40,7	43	1	1	1	0	0	1	2	0	0	0	11	0	0	0	0	0	2	12	0	0	9	1	1	1	0	3	2	70	59,3
LA BONGA	1	274	145	52,9	145	1	0	0	6	0	2	1	0	0	4	24	0	0	0	0	3	53	25	0	2	1	22	0	0	1	0	0	129	47,1
PARAÍSO	1	240	90	37,5	86	0	1	0	0	0	1	2	2	0	1	37	1	0	0	0	0	16	14	0	0	2	8	1	0	0	2	2	150	62,5
SAN LUIS DE RÍO LIMÓN	1	42	15	35,7	13	0	0	0	0	0	7	0	0	0	0	1	0	0	0	0	0	3	1	1	0	0	0	0	0	0	0	2	27	64,3
CACIQUE	1	63	36	57,1	35	0	1	0	3	0	0	0	0	0	0	6	0	0	0	0	0	16	4	0	1	0	4	0	0	0	0	1	27	42,9
CAÑO BRAVO	1	172	77	44,8	66	0	0	2	0	0	1	1	2	0	1	13	0	0	1	1	0	14	1	0	1	19	9	0	0	0	7	4	95	55,2
DISTRITO: BIOLLEY	5	1 669	781	46,8	756	3	8	2	14	1	5	30	6	3	6	257	8	5	2	1	4	138	160	1	2	6	81	7	5	1	14	11	888	53,2
NARANJOS	1	245	106	43,3	104	0	2	0	1	0	0	4	0	0	1	23	0	3	0	0	1	22	29	0	2	0	14	1	1	0	1	1	139	56,7
LA PUNA	1	190	103	54,2	99	1	1	1	0	0	2	2	0	1	4	43	1	0	0	0	0	16	13	0	0	0	12	0	2	0	2	2	87	45,8
COLORADO	1	564	253	44,9	244	1	2	0	12	0	2	13	3	1	0	63	5	2	2	1	3	42	51	0	0	3	32	5	1	0	5	4	311	55,1
EL CARMEN	2	670	319	47,6	309	1	3	1	1	1	1	11	3	1	1	128	2	0	0	0	0	58	67	1	0	3	23	1	1	1	6	4	351	52,4
DISTRITO: BRUNKA	6	2 494	1 371	55,0	1 331	7	8	6	10	2	2	43	12	2	6	408	31	2	6	5	7	347	264	1	3	7	135	9	1	7	33	7	1 123	45,0
SAN RAFAEL DE BRUNKA	2	906	476	52,5	464	1	7	0	6	0	0	13	2	0	1	188	10	1	2	1	4	61	88	0	0	4	71	4	0	0	11	1	430	47,5
SANTA MARTA	3	1 237	697	56,3	681	6	1	3	4	2	1	29	8	2	4	160	18	0	4	4	2	238	132	1	3	2	47	4	1	5	13	3	540	43,7
CAÑAS	1	351	198	56,4	186	0	0	3	0	0	1	1	2	0	1	60	3	1	0	0	1	48	44	0	0	1	17	1	0	2	9	3	153	43,6
CANTÓN: MONTES DE ORO	**27**	**10 838**	**6 341**	**58,5**	**6 268**	**21**	**90**	**6**	**49**	**2**	**17**	**503**	**29**	**3**	**9**	**1 660**	**297**	**3**	**13**	**13**	**21**	**1 448**	**1 140**	**0**	**25**	**17**	**844**	**22**	**14**	**22**	**38**	**35**	**4 497**	**41,5**
DISTRITO: MIRAMAR	16	7 048	4 211	59,7	4 170	14	73	5	31	2	7	393	23	2	4	1 045	217	2	11	6	13	933	805	0	12	9	527	14	9	13	19	22	2 837	40,3
MIRAMAR	9	4 950	2 969	60,0	2 946	12	58	5	15	1	3	303	13	1	2	737	152	1	7	4	8	598	594	0	7	6	396	9	5	9	12	11	1 981	40,0
ZAGALA VIEJA	1	215	138	64,2	136	0	3	0	4	0	0	0	3	1	0	72	2	0	0	0	0	18	18	0	1	2	11	0	0	1	1	1	77	35,8
RÍO SECO	1	74	35	47,3	34	0	1	0	0	0	0	4	0	0	0	15	0	0	0	0	1	5	5	0	0	0	2	0	0	1	1	0	39	52,7
TAJO ALTO (PARTE SUR)	1	148	91	61,5	90	2	1	0	1	0	0	4	0	0	0	23	6	0	0	0	0	26	13	0	0	0	12	1	1	0	0	1	57	38,5
HLE FRAY CASIANO DE MADRID	1	50	32	64,0	28	0	1	0	0	1	0	2	0	0	0	8	0	0	0	0	0	1	1	0	1	0	13	0	0	0	0	4	18	36,0
LINDA VISTA	3	1 611	946	58,7	936	0	9	0	11	0	4	80	7	0	2	190	57	1	4	2	4	285	174	0	3	1	93	4	3	2	5	5	665	41,3
DISTRITO: LA UNIÓN	4	1 011	604	59,7	589	1	2	0	11	0	4	28	0	0	2	203	22	0	0	0	3	139	84	0	3	1	82	2	0	2	8	7	407	40,3
LA UNIÓN	1	211	138	65,4	136	1	0	0	4	0	1	2	0	0	1	43	6	0	0	0	0	24	33	0	1	0	20	0	0	0	1	1	73	34,6
PALMITAL	1	266	139	52,3	134	0	0	0	5	0	3	16	0	0	1	24	6	0	0	0	0	28	27	0	2	0	22	0	0	0	4	1	127	47,7
CEDRAL	1	360	226	62,8	220	0	2	0	1	0	0	10	0	0	0	127	6	0	0	0	3	37	13	0	0	1	18	1	0	1	1	5	134	37,2
LAGUNA	1	174	101	58,0	99	0	0	0	1	0	0	0	0	0	0	9	4	0	0	0	0	50	11	0	0	0	22	1	0	1	2	0	73	42,0
DISTRITO: SAN ISIDRO	7	2 779	1 526	54,9	1 509	6	15	1	7	0	6	82	6	1	3	412	58	1	2	7	5	376	251	0	10	7	235	6	5	7	11	6	1 253	45,1
CIRUELAS	1	54	29	53,7	29	0	1	0	0	0	0	0	0	0	0	8	2	0	1	1	0	3	4	0	0	0	6	1	2	0	0	0	25	46,3
SAN ISIDRO (TIGRE)	3	1 346	775	57,6	770	2	5	1	3	0	1	47	1	0	0	214	34	0	1	3	3	199	145	0	2	1	103	2	1	2	5	0	571	42,4
SANTA ROSA	3	1 379	722	52,4	710	4	9	0	4	0	5	35	5	1	3	190	22	1	0	3	2	174	102	0	8	6	126	3	2	5	6	6	657	47,6

CUADRO 1.16 PUNTARENAS: JUNTAS, ELECTORADO [1/], PARTICIPACIÓN, VOTOS POR PARTIDO, NULOS, BLANCOS Y ABSTENCIONISMO, PARA PRESIDENCIA Y VICEPRESIDENCIAS DE LA REPÚBLICA, SEGÚN CANTÓN, DISTRITO ADMINISTRATIVO Y DISTRITO ELECTORAL
ELECCIONES 6 DE FEBRERO 2022

CANTÓN, DISTRITO ADMINISTRATIVO Y DISTRITO ELECTORAL	JUNTAS	ELECTORADO [1/]	VOTOS RECIBIDOS																														ABSTENCIONISMO	
			TOTAL GENERAL	% PARTICIPACIÓN	VOTOS VÁLIDOS																													
					TOTAL	ACCESIBILIDAD SIN EXCLUSIÓN	ACCIÓN CIUDADANA	ALIANZA DEMÓCRATA CRISTIANA	COSTA RICA JUSTA	DE LOS TRABAJADORES	ENCUENTRO NACIONAL	FRENTE AMPLIO	FUERZA NACIONAL	INTEGRACIÓN NACIONAL	JUSTICIA SOCIAL COSTARRICENSE	LIBERACIÓN NACIONAL	LIBERAL PROGRESISTA	MOVIMIENTO LIBERTARIO	MOVIMIENTO SOCIAL DEMÓCRATA COSTARRICENSE	NUESTRO PUEBLO	NUEVA GENERACIÓN	NUEVA REPÚBLICA	PROGRESO SOCIAL DEMOCRÁTICO	PUEBLO UNIDO	REPUBLICANO SOCIAL CRISTIANO	RESTAURACIÓN NACIONAL	UNIDAD SOCIAL CRISTIANA	UNIDOS PODEMOS	UNIÓN COSTARRICENSE DEMOCRÁTICA	UNIÓN LIBERAL	NULOS	BLANCOS	ABSOLUTO	%
CANTÓN: OSA	**61**	**24 398**	**11 588**	**47,5**	**11 301**	**53**	**84**	**38**	**85**	**7**	**72**	**591**	**98**	**20**	**39**	**2 569**	**286**	**18**	**18**	**13**	**74**	**3 190**	**2 214**	**7**	**247**	**101**	**1 295**	**83**	**52**	**47**	**175**	**112**	**12 810**	**52,5**
DISTRITO: PUERTO CORTÉS	14	6 669	3 260	48,9	3 167	11	12	7	25	2	6	149	20	7	6	911	96	6	6	2	16	838	581	1	44	20	354	22	14	11	57	36	3 409	51,1
PUERTO CORTÉS	6	3 291	1 584	48,1	1 543	4	3	3	17	1	4	84	7	2	1	453	62	3	5	2	11	338	283	1	22	11	205	10	4	7	29	12	1 707	51,9
CORONADO	2	840	381	45,4	368	0	4	1	2	0	0	12	4	2	0	66	7	3	0	0	3	109	82	0	5	6	54	4	2	2	6	7	459	54,6
OJOCHAL	1	550	264	48,0	259	2	3	1	2	0	1	12	0	1	0	47	2	0	0	0	1	111	49	0	2	3	16	3	3	0	1	4	286	52,0
SAN BUENAVENTURA	1	351	182	51,9	172	0	0	0	1	0	0	5	1	1	1	57	2	0	0	0	0	55	36	0	1	0	11	0	1	0	6	4	169	48,1
OJO DE AGUA	3	1 529	789	51,6	767	5	2	2	2	1	0	35	8	1	4	245	22	0	1	0	1	223	127	0	13	0	65	5	3	2	14	8	740	48,4
BALSAR ARRIBA	1	108	60	55,6	58	0	0	0	1	0	1	1	0	0	0	43	1	0	0	0	0	2	4	0	1	0	3	0	1	0	1	1	48	44,4
DISTRITO: PALMAR	18	7 996	3 926	49,1	3 849	24	36	11	28	4	19	208	28	9	15	772	96	7	7	5	26	1 088	745	2	144	43	473	25	18	16	50	27	4 070	50,9
PALMAR NORTE	6	3 258	1 712	52,5	1 684	15	16	5	10	2	3	98	8	2	6	311	43	4	2	2	9	417	405	1	77	11	222	2	6	7	19	9	1 546	47,5
PALMAR SUR	3	1 658	817	49,3	803	6	6	3	5	1	4	42	9	2	3	177	32	1	1	2	7	191	170	0	21	9	100	5	2	4	6	8	841	50,7
OLLA CERO O SANTA EDUVIGIS	1	376	211	56,1	209	1	2	0	3	0	1	14	0	0	0	59	2	1	0	0	0	65	31	0	4	0	21	1	2	2	1	1	165	43,9
SAN FRANCISCO DE RÍO TINOCO	2	732	308	42,1	303	0	1	1	5	0	4	8	3	3	2	66	5	0	1	0	1	103	36	0	5	1	53	2	2	1	4	1	424	57,9
FINCA SEIS-ONCE	2	1 165	543	46,6	530	1	8	0	5	0	3	30	3	1	2	104	6	1	0	0	6	201	56	1	27	16	47	8	4	0	11	2	622	53,4
FINCA DOS-CUATRO	1	413	153	37,0	147	1	0	0	0	0	3	10	1	1	0	19	4	0	0	0	3	60	23	0	4	2	14	1	0	1	5	1	260	63,0
CAÑABLANCAL	1	229	99	43,2	96	0	2	2	0	0	1	2	2	0	0	15	4	0	0	0	0	26	17	0	5	4	12	3	1	0	2	1	130	56,8
EL PROGRESO	1	120	47	39,2	43	0	0	0	0	0	0	2	1	0	0	13	0	0	0	0	0	24	2	0	0	0	1	0	0	0	1	3	73	60,8
HLE PALMAR SUR	1	45	36	80,0	34	0	1	0	0	1	0	2	1	0	2	8	0	0	3	1	0	1	5	0	1	0	3	3	1	1	1	1	9	20,0
DISTRITO: SIERPE	9	1 841	787	42,7	753	1	7	0	12	0	9	29	8	0	11	151	10	1	0	0	9	264	71	1	20	6	128	8	4	3	26	8	1 054	57,3
SIERPE	2	944	391	41,4	376	1	3	0	3	0	1	19	3	0	3	58	7	1	0	0	6	118	37	0	17	4	87	6	1	1	13	2	553	58,6
MOGOS	1	101	30	29,7	30	0	0	0	0	0	0	2	0	0	2	11	1	0	0	0	0	8	3	0	0	0	3	0	0	0	0	0	71	70,3
SÁBALO	1	71	38	53,5	36	0	0	0	0	0	0	1	0	0	1	8	0	0	0	0	2	19	0	0	0	0	4	1	0	0	1	1	33	46,5
RINCÓN DEL GOLFO	1	255	105	41,2	100	0	2	0	3	0	8	2	1	0	1	27	0	0	0	0	0	40	5	0	1	0	9	0	0	1	5	0	150	58,8
CHOCUACO ARRIBA	1	126	65	51,6	63	0	2	0	1	0	0	2	0	0	3	22	0	0	0	0	1	15	2	1	0	0	12	1	1	0	1	1	61	48,4
MIRAMAR	1	86	35	40,7	32	0	0	0	1	0	0	1	0	0	0	3	0	0	0	0	0	12	4	0	0	2	8	0	1	0	2	1	51	59,3
JALACA (PARTE SUR)	1	135	62	45,9	58	0	0	0	3	0	0	2	3	0	0	13	0	0	0	0	0	24	9	0	0	0	2	0	1	1	1	3	73	54,1
FINCA GUANACASTE (PARTE OESTE)	1	123	61	49,6	58	0	0	0	1	0	0	0	1	0	1	9	2	0	0	0	0	28	11	0	2	0	3	0	0	0	3	0	62	50,4
DISTRITO: BAHÍA BALLENA	7	3 387	1 653	48,8	1 620	10	5	10	12	0	4	139	10	2	3	337	54	0	1	3	13	370	502	1	12	9	104	6	7	6	17	16	1 734	51,2
DOMINICALITO	2	733	333	45,4	317	2	1	8	3	0	1	9	1	1	1	69	7	0	0	2	7	107	57	1	7	1	27	0	3	2	8	8	400	54,6
UVITA	5	2 654	1 320	49,7	1 303	8	4	2	9	0	3	130	9	1	2	268	47	0	1	1	6	263	445	0	5	8	77	6	4	4	9	8	1 334	50,3
DISTRITO: PIEDRAS BLANCAS	7	3 247	1 364	42,0	1 333	6	23	6	6	1	3	44	27	0	0	310	16	4	1	2	5	453	218	2	19	11	145	17	7	7	20	11	1 883	58,0
PIEDRAS BLANCAS	2	1 253	512	40,9	502	1	9	3	2	0	0	9	15	0	0	127	3	0	0	1	4	175	68	1	8	5	68	2	0	1	5	5	741	59,1
GUARIA	1	328	167	50,9	162	0	1	0	2	0	0	6	1	0	0	41	4	1	0	0	1	52	15	0	1	2	29	5	0	1	3	2	161	49,1
LA NAVIDAD	1	316	145	45,9	139	0	4	0	0	1	0	0	7	0	0	32	2	0	0	0	0	49	27	0	4	0	8	3	0	2	5	1	171	54,1
VENECIA	2	1 257	486	38,7	477	5	9	3	2	0	3	28	3	0	0	93	7	2	1	1	0	153	104	1	6	4	38	5	7	2	7	2	771	61,3
SINAÍ	1	93	54	58,1	53	0	0	0	0	0	0	1	1	0	0	17	0	1	0	0	0	24	4	0	0	0	2	2	0	1	0	1	39	41,9
DISTRITO: BAHÍA DRAKE	6	1 258	598	47,5	579	1	1	4	2	0	31	22	5	2	4	88	14	0	3	1	5	177	97	0	8	12	91	5	2	4	5	14	660	52,5
DRAKE (AGUJITAS)	2	656	268	40,9	263	0	0	3	1	0	11	14	3	0	0	33	7	0	2	0	2	77	52	0	4	7	41	3	2	1	2	3	388	59,1
RIYITO DE SIERPE	1	98	52	53,1	50	0	0	0	1	0	5	1	1	0	0	20	0	0	0	0	0	7	5	0	0	1	9	0	0	0	0	2	46	46,9
RANCHO QUEMADO O DELICIAS	1	123	77	62,6	72	1	0	0	0	0	4	0	0	0	0	18	1	0	0	0	0	24	16	0	0	1	6	0	0	1	3	2	46	37,4
LOS PLANES	1	261	120	46,0	119	0	1	1	0	0	2	5	0	2	1	10	5	0	0	1	2	47	11	0	4	3	21	2	0	1	0	1	141	54,0
ALTO LAGUNA	1	120	81	67,5	75	0	0	0	0	0	9	2	1	0	3	7	1	0	1	0	1	22	13	0	0	0	14	0	0	1	0	6	39	32,5
CANTÓN: QUEPOS	**45**	**21 174**	**10 180**	**48,1**	**10 007**	**60**	**58**	**23**	**70**	**8**	**29**	**518**	**114**	**34**	**31**	**2 021**	**440**	**7**	**11**	**9**	**60**	**2 823**	**1 757**	**4**	**55**	**66**	**1 676**	**46**	**60**	**27**	**103**	**70**	**10 994**	**51,9**
DISTRITO: QUEPOS	28	15 647	7 204	46,0	7 098	41	36	17	46	5	20	386	82	27	14	1 315	353	4	6	8	37	2 075	1 300	4	36	55	1 150	30	34	17	67	39	8 443	54,0
QUEPOS	7	4 406	2 157	49,0	2 130	8	13	7	16	1	5	127	32	11	5	413	113	1	0	0	6	455	493	1	13	18	370	10	6	6	16	11	2 249	51,0
CERRITOS	1	332	190	57,2	185	2	0	0	0	0	1	3	3	0	0	29	0	0	0	0	1	112	11	0	0	1	20	1	0	1	3	2	142	42,8
DAMAS	1	646	290	44,9	284	2	1	0	0	0	0	12	4	0	1	76	16	0	0	1	2	77	46	0	0	1	42	2	0	1	5	1	356	55,1
SAN RAFAEL (CERROS)	2	1 024	478	46,7	471	4	5	2	2	1	2	16	9	0	1	112	17	0	1	1	6	188	43	1	4	0	51	1	4	0	6	1	546	53,3
RONCADOR	1	598	225	37,6	219	2	0	0	0	0	0	6	0	0	1	40	5	0	1	0	0	108	21	0	2	1	30	1	1	0	5	1	373	62,4
MARÍTIMA	1	144	65	45,1	62	2	0	0	0	0	0	5	0	1	0	17	0	0	1	0	0	20	0	0	1	0	15	0	0	0	0	3	79	54,9
PAQUITA	2	1 155	575	49,8	570	3	2	1	2	0	4	32	5	0	0	114	19	0	1	3	9	170	102	1	3	3	92	2	2	0	4	1	580	50,2
LA INMACULADA	7	4 171	1 826	43,8	1 793	10	6	4	14	1	4	101	10	9	2	270	92	2	0	1	7	572	328	0	7	7	328	6	6	6	20	13	2 345	56,2
MANUEL ANTONIO	3	1 348	592	43,9	583	2	5	2	5	1	2	53	5	1	2	105	46	0	1	1	6	136	117	1	3	8	69	4	7	1	5	4	756	56,1
BOCA VIEJA	2	1 222	570	46,6	565	6	1	1	3	1	0	29	11	5	1	113	42	0	1	1	0	115	121	0	2	6	97	2	5	2	3	2	652	53,4
COCAL	1	601	236	39,3	236	0	3	0	4	0	2	2	3	0	1	26	3	1	0	0	0	122	18	0	1	10	36	1	3	0	0	0	365	60,7

CUADRO 1.16 PUNTARENAS: JUNTAS, ELECTORADO [1/], PARTICIPACIÓN, VOTOS POR PARTIDO, NULOS, BLANCOS Y ABSTENCIONISMO, PARA PRESIDENCIA Y VICEPRESIDENCIAS DE LA REPÚBLICA, SEGÚN CANTÓN, DISTRITO ADMINISTRATIVO Y DISTRITO ELECTORAL
ELECCIONES 6 DE FEBRERO 2022

CANTÓN, DISTRITO ADMINISTRATIVO Y DISTRITO ELECTORAL	JUNTAS	ELECTORADO [1/]	VOTOS RECIBIDOS																														ABSTENCIONISMO	
			TOTAL GENERAL	% PARTICIPACIÓN	VOTOS VÁLIDOS																										NULOS	BLANCOS	ABSOLUTO	%
					TOTAL	ACCESIBILIDAD SIN EXCLUSIÓN	ACCIÓN CIUDADANA	ALIANZA DEMÓCRATA CRISTIANA	COSTA RICA JUSTA	DE LOS TRABAJADORES	ENCUENTRO NACIONAL	FRENTE AMPLIO	FUERZA NACIONAL	INTEGRACIÓN NACIONAL	JUSTICIA SOCIAL COSTARRICENSE	LIBERACIÓN NACIONAL	LIBERAL PROGRESISTA	MOVIMIENTO LIBERTARIO	MOVIMIENTO SOCIAL DEMÓCRATA COSTARRICENSE	NUESTRO PUEBLO	NUEVA GENERACIÓN	NUEVA REPÚBLICA	PROGRESO SOCIAL DEMOCRÁTICO	PUEBLO UNIDO	REPUBLICANO SOCIAL CRISTIANO	RESTAURACIÓN NACIONAL	UNIDAD SOCIAL CRISTIANA	UNIDOS PODEMOS	UNIÓN COSTARRICENSE DEMOCRÁTICA	UNIÓN LIBERAL				
DISTRITO: SAVEGRE	10	2 599	1 443	55,5	1 400	9	12	4	12	1	5	65	13	2	10	398	36	1	2	0	9	331	217	0	6	4	233	5	18	7	24	19	1 156	44,5
PASITO	1	163	81	49,7	79	1	0	2	0	0	0	1	0	0	2	10	2	0	0	0	1	39	6	0	1	0	14	0	0	0	0	2	82	50,3
MATAPALO	2	671	304	45,3	293	3	1	0	7	0	0	18	3	0	2	94	4	0	0	0	2	72	37	0	1	2	41	2	1	3	6	5	367	54,7
HATILLO VIEJO (SANTA MARTA)	1	533	323	60,6	311	1	1	1	2	1	0	16	5	1	0	104	5	0	0	0	2	82	63	0	2	0	21	2	2	0	6	6	210	39,4
PUNTO DE MIRA	1	83	62	74,7	62	0	1	0	0	0	1	3	0	0	0	13	3	0	0	0	0	12	20	0	0	1	6	1	0	1	0	0	21	25,3
DOS BOCAS	1	86	42	48,8	41	0	0	0	0	0	0	4	0	0	0	15	0	0	0	0	0	1	17	0	0	0	2	0	1	1	1	0	44	51,2
TIERRAS MORENAS	1	69	35	50,7	34	1	0	0	0	0	0	2	0	0	1	8	0	0	0	0	0	11	7	0	0	0	3	0	1	0	0	1	34	49,3
SILENCIO	1	467	292	62,5	285	1	3	0	3	0	1	4	3	1	3	95	9	0	1	0	1	56	19	0	1	0	75	0	9	0	4	3	175	37,5
SANTO DOMINGO	1	142	88	62,0	86	0	3	0	0	0	0	4	0	0	0	14	4	0	0	0	0	25	4	0	0	0	29	0	3	0	2	0	54	38,0
PORTALÓN	1	385	216	56,1	209	2	3	1	0	0	3	13	2	0	2	45	9	1	1	0	3	33	44	0	1	1	42	0	1	2	5	2	169	43,9
DISTRITO: NARANJITO	7	2 928	1 533	52,4	1 509	10	10	2	12	2	4	67	19	5	7	308	51	2	3	1	14	417	240	0	13	7	293	11	8	3	12	12	1 395	47,6
NARANJITO	2	1 125	639	56,8	626	1	4	0	7	0	1	25	10	0	2	132	30	2	2	1	6	135	162	0	7	5	87	5	2	0	7	6	486	43,2
VILLANUEVA	1	611	354	57,9	349	3	3	0	2	2	1	18	2	3	0	81	8	0	0	0	4	91	38	0	2	0	84	3	2	2	2	3	257	42,1
LONDRES	2	856	417	48,7	413	5	2	2	3	0	2	20	7	1	3	72	12	0	1	0	2	144	33	0	3	1	95	1	3	1	1	3	439	51,3
SÁBALO	1	312	111	35,6	109	0	0	0	0	0	0	4	0	1	0	21	1	0	0	0	2	44	7	0	1	1	24	2	1	0	2	0	201	64,4
HLE QUEPOS	1	24	12	50,0	12	1	1	0	0	0	0	0	0	0	2	2	0	0	0	0	0	3	0	0	0	0	3	0	0	0	0	0	12	50,0
CANTÓN: GOLFITO	**68**	**31 565**	**13 718**	**43,5**	**13 385**	**87**	**117**	**44**	**70**	**11**	**284**	**904**	**216**	**31**	**63**	**2 996**	**353**	**14**	**21**	**23**	**52**	**4 260**	**1 858**	**14**	**110**	**87**	**1 581**	**90**	**67**	**32**	**211**	**122**	**17 847**	**56,5**
DISTRITO: GOLFITO	18	9 093	3 707	40,8	3 621	28	25	12	16	3	6	277	51	3	19	950	151	3	6	6	15	847	490	4	26	26	603	33	13	8	52	34	5 386	59,2
GOLFITO	6	3 883	1 648	42,4	1 616	13	17	5	8	1	3	162	24	2	6	427	75	1	3	0	10	295	233	1	13	5	294	15	2	1	21	11	2 235	57,6
FLORIDA (AGUADA)	1	131	39	29,8	37	0	0	0	4	1	0	1	0	0	2	14	0	0	0	0	0	4	2	0	1	1	4	3	0	0	0	2	92	70,2
LA MONA	5	2 697	1 051	39,0	1 024	6	5	4	2	1	1	50	9	1	6	225	34	1	0	3	3	326	113	2	4	13	194	9	8	4	13	14	1 646	61,0
KILÓMETRO 16	1	426	152	35,7	148	1	0	1	2	0	1	6	1	0	0	53	5	0	1	0	0	35	26	1	1	1	13	0	0	0	4	0	274	64,3
CACAO	1	141	27	19,1	25	0	2	1	0	0	0	0	1	0	0	11	1	0	1	1	0	1	2	0	1	0	2	1	0	0	2	0	114	80,9
RESIDENCIAL UREÑA	2	1 264	542	42,9	533	7	0	1	0	0	0	41	11	0	2	146	29	0	1	1	2	132	82	0	3	3	65	3	3	1	5	4	722	57,1
KILÓMETRO 20	1	518	227	43,8	219	1	1	0	0	0	1	17	5	0	3	63	7	0	0	1	0	54	32	0	3	3	25	1	0	2	6	2	291	56,2
HLE GOLFITO	1	33	21	63,6	19	0	0	0	0	0	0	0	0	0	0	11	0	1	0	0	0	0	0	0	0	0	6	1	0	0	1	1	12	36,4
DISTRITO: PUERTO JIMÉNEZ	13	6 911	2 860	41,4	2 777	16	30	8	19	2	231	193	39	3	18	494	55	4	6	9	9	803	503	1	41	8	237	22	22	4	57	26	4 051	58,6
PUERTO JIMÉNEZ	4	2 587	1 094	42,3	1 066	6	12	2	4	0	28	99	23	0	7	172	34	2	5	0	2	266	241	0	30	4	107	7	12	3	22	6	1 493	57,7
LA PALMA O INDEPENDENCIA	4	2 141	872	40,7	847	6	13	2	6	1	125	44	5	3	7	183	10	0	0	5	2	240	127	0	2	2	54	6	4	0	18	7	1 269	59,3
CAÑAZA DE JIMÉNEZ	2	1 245	509	40,9	490	1	1	3	5	0	58	20	3	0	2	75	8	2	1	4	3	179	78	0	2	1	39	2	3	0	10	9	736	59,1
BOCA GALLARDO DE SÁNDALO	2	854	361	42,3	351	3	4	1	4	1	20	25	8	0	2	58	3	0	0	0	2	111	56	1	7	1	33	7	3	1	6	4	493	57,7
CARBONERA	1	84	24	28,6	23	0	0	0	0	0	0	5	0	0	0	6	0	0	0	0	0	7	1	0	0	0	4	0	0	0	1	0	60	71,4
DISTRITO: GUAYCARÁ	23	10 794	5 004	46,4	4 905	32	22	18	17	4	18	294	87	17	11	1 177	114	4	4	4	18	1 704	680	8	34	19	561	24	24	10	65	34	5 790	53,6
VILLA BRICEÑO (KILOMETRO 37)	2	1 199	511	42,6	501	3	4	1	3	0	1	17	6	5	0	144	1	0	0	1	3	161	71	0	3	0	73	2	2	0	6	4	688	57,4
RÍO CLARO	11	6 527	3 018	46,2	2 961	20	13	12	9	1	14	204	68	6	7	660	90	2	2	2	12	989	461	5	14	11	330	14	10	5	39	18	3 509	53,8
LLANO BONITO	1	92	44	47,8	42	0	0	0	0	1	0	1	1	0	1	13	0	0	0	0	0	11	0	0	0	1	11	0	0	2	2	0	48	52,2
UNIÓN DE COTO NORTE	1	61	31	50,8	31	0	0	0	0	0	0	2	0	0	0	10	1	0	0	0	0	12	4	0	0	0	2	0	0	0	0	0	30	49,2
VALLE DE LOS CEDROS O SAN MIGUEL	1	65	44	67,7	44	0	1	0	0	0	0	1	1	1	1	24	1	0	0	0	0	7	1	1	0	0	5	0	0	0	0	0	21	32,3
CARACOL NORTE (PARTE)	1	139	54	38,8	52	0	2	0	0	0	0	0	0	0	0	15	1	0	0	0	0	21	6	0	1	1	3	1	1	0	2	0	85	61,2
VIQUILLAS	2	848	376	44,3	364	3	0	1	2	0	2	20	3	3	1	98	5	0	0	1	0	118	37	1	1	4	55	3	6	0	6	6	472	55,7
LAGARTO (LA LUCHA)	1	172	90	52,3	90	1	0	0	0	0	0	5	1	0	0	26	1	0	0	0	1	41	1	0	1	0	9	1	2	0	0	0	82	47,7
SAN RAMÓN	2	1 110	607	54,7	594	5	2	3	3	2	1	38	6	0	1	149	12	2	1	0	0	218	75	0	14	2	54	3	0	3	8	5	503	45,3
FINCA 54	1	581	229	39,4	226	0	0	1	0	0	0	6	1	2	0	38	2	0	1	0	2	126	24	1	0	0	19	0	3	0	2	1	352	60,6
DISTRITO: PAVÓN	14	4 767	2 147	45,0	2 082	11	40	6	18	2	29	140	39	8	15	375	33	3	5	4	10	906	185	1	9	34	180	11	8	10	37	28	2 620	55,0
CONTE DE PAVÓN	2	921	385	41,8	378	3	4	1	6	0	2	16	10	1	1	72	9	0	0	1	0	154	47	0	0	7	40	1	3	0	5	2	536	58,2
ZANCUDO (PUERTO NUEVO)	1	260	93	35,8	91	0	1	0	1	0	3	3	2	0	0	17	1	0	0	0	0	33	8	0	1	1	18	1	0	1	1	1	167	64,2
LA FORTUNA DE COTO	1	86	40	46,5	40	0	0	0	0	0	0	3	1	0	1	18	0	0	0	1	0	5	6	1	1	0	3	0	0	0	0	0	46	53,5
LA VIRGEN	1	437	155	35,5	152	2	3	1	2	0	1	12	2	0	0	29	6	0	2	0	6	26	36	0	1	3	16	1	0	3	2	1	282	64,5
PUNTA BANCO (NICARAGUA)	1	278	141	50,7	134	0	2	0	0	0	2	14	0	1	1	5	0	0	0	1	0	65	14	0	1	6	19	1	1	1	4	3	137	49,3
BAHÍA DE PAVÓN (COCAL AMARILLO)	1	438	165	37,7	160	1	9	0	2	1	0	5	7	0	2	15	4	0	0	0	0	67	19	0	0	2	22	0	2	2	3	2	273	62,3
LA PEÑA DE BURICA	1	226	37	16,4	36	0	1	1	1	0	0	1	1	0	0	6	0	1	0	0	0	21	2	0	0	0	0	1	0	0	0	1	189	83,6
GUAYMÍ DE BURICA	1	260	147	56,5	136	0	11	0	0	0	0	26	0	2	0	7	0	0	0	0	0	81	3	0	1	1	2	1	0	1	4	7	113	43,5
ALTO CONTE (MOLO DUBTDO)	1	361	202	56,0	191	1	2	0	0	0	18	16	1	2	4	20	0	0	1	1	3	104	0	0	2	4	10	2	0	0	6	5	159	44,0
PROGRESO DE CONTEBURICA	1	271	165	60,9	158	1	0	3	0	1	1	18	1	1	3	30	0	0	2	0	0	82	1	0	0	3	11	0	0	0	3	4	106	39,1
ESCUADRA	1	387	203	52,5	201	1	2	0	2	0	0	9	7	0	1	73	2	1	0	0	0	59	20	0	1	1	19	3	0	0	2	0	184	47,5
GEMELAS (RÍO CLARO DE PAVÓN)	1	449	240	53,5	237	1	4	0	1	0	2	8	2	1	0	29	5	0	0	0	0	158	4	0	1	6	14	0	1	0	2	1	209	46,5

CUADRO 1.16 PUNTARENAS: JUNTAS, ELECTORADO [1/], PARTICIPACIÓN, VOTOS POR PARTIDO, NULOS, BLANCOS Y ABSTENCIONISMO, PARA PRESIDENCIA Y VICEPRESIDENCIAS DE LA REPÚBLICA, SEGÚN CANTÓN, DISTRITO ADMINISTRATIVO Y DISTRITO ELECTORAL
ELECCIONES 6 DE FEBRERO 2022

CANTÓN, DISTRITO ADMINISTRATIVO Y DISTRITO ELECTORAL	JUNTAS	ELECTORADO [1/]	VOTOS RECIBIDOS																														ABSTENCIONISMO	
			TOTAL GENERAL	% PARTICIPACIÓN	VOTOS VÁLIDOS																												ABSOLUTO	%
					TOTAL	ACCESIBILIDAD SIN EXCLUSIÓN	ACCIÓN CIUDADANA	ALIANZA DEMÓCRATA CRISTIANA	COSTA RICA JUSTA	DE LOS TRABAJADORES	ENCUENTRO NACIONAL	FRENTE AMPLIO	FUERZA NACIONAL	INTEGRACIÓN NACIONAL	JUSTICIA SOCIAL COSTARRICENSE	LIBERACIÓN NACIONAL	LIBERAL PROGRESISTA	MOVIMIENTO LIBERTARIO	MOVIMIENTO SOCIAL DEMÓCRATA COSTARRICENSE	NUESTRO PUEBLO	NUEVA GENERACIÓN	NUEVA REPÚBLICA	PROGRESO SOCIAL DEMOCRÁTICO	PUEBLO UNIDO	REPUBLICANO SOCIAL CRISTIANO	RESTAURACIÓN NACIONAL	UNIDAD SOCIAL CRISTIANA	UNIDOS PODEMOS	UNIÓN COSTARRICENSE DEMOCRÁTICA	UNIÓN LIBERAL	NULOS	BLANCOS		
ESPERANZA	1	393	174	44,3	168	1	1	0	3	0	0	9	5	0	2	54	6	1	0	0	1	51	25	0	0	0	6	0	1	2	5	1	219	55,7
CANTÓN: COTO BRUS	**73**	**32 411**	**15 937**	**49,2**	**15 498**	**75**	**81**	**195**	**111**	**11**	**63**	**1 150**	**184**	**19**	**65**	**4 317**	**469**	**12**	**30**	**22**	**67**	**3 369**	**2 584**	**5**	**102**	**126**	**2 221**	**86**	**77**	**57**	**257**	**182**	**16 474**	**50,8**
DISTRITO: SAN VITO	20	9 796	5 191	53,0	5 057	17	23	63	33	3	23	442	51	6	14	1 401	176	2	6	5	30	940	981	2	32	20	716	28	23	20	79	55	4 605	47,0
SAN VITO	6	3 281	1 792	54,6	1 759	6	8	29	11	1	8	183	8	1	1	464	67	0	2	1	8	290	390	0	10	4	247	9	8	3	20	13	1 489	45,4
BAJO REYES	1	616	246	39,9	237	0	0	1	0	0	1	13	7	0	0	81	6	0	1	0	1	48	33	0	2	2	36	3	2	0	7	2	370	60,1
LOURDES	2	1 038	511	49,2	500	1	1	6	4	0	2	30	5	2	4	148	16	1	1	2	1	72	135	0	5	0	60	1	1	2	5	6	527	50,8
SANTA CLARA	1	398	206	51,8	199	3	2	2	1	0	1	20	2	0	2	41	6	1	0	1	0	37	39	0	3	3	31	2	1	1	6	1	192	48,2
PIEDRA PINTADA	1	623	376	60,4	362	1	3	8	0	0	2	36	5	2	2	111	8	0	0	0	0	60	67	0	2	1	49	1	2	2	4	10	247	39,6
LINDA VISTA (ALTO ZONCHO)	1	464	278	59,9	270	0	2	2	1	1	0	30	10	0	0	87	9	0	0	0	0	46	44	2	1	0	33	1	1	0	6	2	186	40,1
AGUAS CLARAS	2	965	523	54,2	506	2	2	2	6	0	0	32	1	0	1	137	23	0	1	0	8	86	86	0	3	2	111	1	1	1	10	7	442	45,8
MARAVILLA	1	183	119	65,0	116	1	0	4	0	0	0	7	0	0	0	42	2	0	0	0	0	30	17	0	0	0	11	1	1	0	3	0	64	35,0
BARRIO CANADÁ	3	1 556	836	53,7	812	2	3	9	7	1	8	68	9	1	2	213	27	0	1	1	10	186	136	0	4	3	101	7	3	10	14	10	720	46,3
HLE COTO BRUS	1	23	14	60,9	13	0	1	0	1	0	1	0	0	0	1	6	0	0	0	0	0	0	0	0	0	0	3	0	0	0	1	0	9	39,1
LA ISLA	1	649	290	44,7	283	1	1	0	2	0	0	23	4	0	1	71	12	0	0	0	2	85	34	0	2	5	34	2	3	1	3	4	359	55,3
DISTRITO: SABALITO	17	8 556	3 823	44,7	3 721	16	19	79	35	1	14	242	37	6	16	1 126	123	5	2	6	9	852	602	1	22	19	457	9	10	13	57	45	4 733	55,3
SABALITO	6	3 894	1 720	44,2	1 675	6	11	49	15	1	8	121	14	3	4	466	72	2	1	4	2	372	351	0	4	7	150	1	2	9	24	21	2 174	55,8
SAN MIGUEL DE LA FRONTERA	2	1 228	448	36,5	435	2	2	2	2	0	2	39	3	0	1	119	17	0	0	1	0	115	66	0	3	5	49	1	4	2	12	1	780	63,5
LAS MELLIZAS	1	576	250	43,4	247	0	0	2	0	0	0	11	0	0	1	104	3	1	0	1	0	51	21	0	2	1	44	1	3	1	3	0	326	56,6
LA LUCHA	2	847	430	50,8	415	0	3	4	10	0	2	24	2	1	2	141	14	0	0	0	0	55	34	0	8	1	112	1	1	0	9	6	417	49,2
LOS ÁNGELES DE SABALITO	1	182	94	51,6	92	1	1	0	0	0	0	4	1	0	2	26	0	1	0	0	2	27	13	0	0	1	11	2	0	0	0	2	88	48,4
SAN ANTONIO	2	965	465	48,2	453	2	1	19	4	0	2	31	7	1	1	131	14	0	0	0	1	101	66	1	4	3	62	1	0	1	7	5	500	51,8
SANTA TERESA	1	176	75	42,6	68	0	1	1	1	0	0	2	1	0	0	29	1	0	0	0	0	18	12	0	0	0	2	0	0	0	1	6	101	57,4
SAN RAMÓN	2	688	341	49,6	336	5	0	2	3	0	0	10	9	1	5	110	2	1	1	0	4	113	39	0	1	1	27	2	0	0	1	4	347	50,4
DISTRITO: AGUA BUENA	13	5 459	2 718	49,8	2 644	13	10	16	22	0	4	246	26	4	26	694	96	2	17	5	9	537	396	2	16	16	437	20	16	14	42	32	2 741	50,2
AGUABUENA	5	2 619	1 365	52,1	1 338	8	3	9	12	0	2	150	14	1	21	299	53	2	15	2	2	263	249	2	7	11	185	10	6	12	22	5	1 254	47,9
CAÑAS GORDAS	2	734	272	37,1	264	0	1	2	2	0	0	16	4	2	2	110	5	0	0	0	1	44	25	0	1	2	38	4	5	0	4	4	462	62,9
COPAL	1	286	167	58,4	158	1	1	1	0	0	0	13	1	0	0	36	4	0	0	0	3	30	19	0	0	0	48	1	0	0	3	6	119	41,6
SAN FRANCISCO DE AGUA BUENA	2	821	425	51,8	411	3	2	1	1	0	1	33	5	0	0	111	20	0	1	3	2	85	60	0	1	0	77	3	2	0	6	8	396	48,2
CONCEPCIÓN	1	192	94	49,0	91	0	1	0	0	0	0	7	0	0	0	22	2	0	0	0	0	24	10	0	1	0	24	0	0	0	2	1	98	51,0
SANTA CECILIA DE AGUA BUENA	1	240	76	31,7	70	1	1	0	0	0	0	0	2	1	1	14	0	0	0	0	1	25	6	0	1	0	14	2	1	0	1	5	164	68,3
CAMPO TRES	1	567	319	56,3	312	0	1	3	7	0	1	27	0	0	2	102	12	0	1	0	0	66	27	0	5	3	51	0	2	2	4	3	248	43,7
DISTRITO: LIMONCITO	9	3 386	1 579	46,6	1 514	8	18	9	2	3	10	101	31	0	4	401	24	0	3	2	10	299	240	0	10	57	252	10	16	4	36	29	1 807	53,4
LIMONCITO DEL OESTE	1	195	114	58,5	111	0	2	0	1	0	1	11	3	0	0	32	1	0	1	1	0	23	20	0	1	4	8	0	2	0	2	1	81	41,5
LA UNIÓN DE LIMONCITO	1	399	225	56,4	224	3	4	0	0	0	1	10	3	0	0	58	7	0	0	0	3	52	36	0	2	0	43	1	1	0	0	1	174	43,6
SAN RAFAEL DE LIMONCITO	1	383	183	47,8	181	0	0	0	0	0	3	32	2	0	1	38	3	0	1	1	2	35	27	0	0	0	29	3	2	2	1	1	200	52,2
SABANILLA	1	589	317	53,8	298	4	3	0	1	1	2	12	9	0	1	76	6	0	0	0	1	31	87	0	1	3	57	1	2	0	13	6	272	46,2
EL VALLE	1	93	53	57,0	53	0	0	0	0	0	0	1	0	0	0	34	0	0	0	0	0	4	6	0	0	0	8	0	0	0	0	0	40	43,0
SAN GERARDO	1	122	68	55,7	66	0	0	2	0	0	0	8	2	0	0	22	3	0	0	0	0	19	5	0	1	0	3	0	1	0	0	2	54	44,3
SANTA RITA	1	335	163	48,7	162	0	1	0	0	2	0	16	7	0	0	47	2	0	0	0	0	21	38	0	2	2	21	0	1	2	0	1	172	51,3
LA CASONA (GUAYMÍ)	2	1 270	456	35,9	419	1	8	7	0	0	3	11	5	0	2	94	2	0	1	0	4	114	21	0	3	48	83	5	7	0	20	17	814	64,1
DISTRITO: PITTIER	6	1 841	915	49,7	895	2	5	8	6	0	2	38	7	3	2	265	21	0	0	1	1	242	157	0	4	3	116	2	7	3	12	8	926	50,3
MONTERREY	1	82	49	59,8	49	0	1	0	1	0	0	4	4	0	0	2	1	0	0	0	0	27	1	0	1	0	7	0	0	0	0	0	33	40,2
FILA MÉNDEZ	1	402	211	52,5	207	0	0	0	1	0	0	8	1	0	2	67	4	0	0	0	0	61	31	0	1	2	27	0	2	0	3	1	191	47,5
SANTA ELENA	1	495	232	46,9	229	1	3	3	0	0	0	7	1	1	0	66	8	0	0	1	1	41	65	0	1	0	23	1	3	3	3	0	263	53,1
AGUA CALIENTE	1	256	145	56,6	138	0	0	0	2	0	0	8	1	0	0	63	2	0	0	0	0	20	19	0	1	0	22	0	0	0	4	3	111	43,4
CAMAQUIRI	1	225	93	41,3	92	0	0	0	1	0	1	4	0	0	0	40	0	0	0	0	0	26	9	0	0	0	11	0	0	0	1	0	132	58,7
PALMIRA	1	381	185	48,6	180	1	1	5	1	0	1	7	0	2	0	27	6	0	0	0	0	67	32	0	0	1	26	1	2	0	1	4	196	51,4
DISTRITO: GUTIÉRREZ BRAUN	8	3 373	1 711	50,7	1 667	19	6	20	13	4	10	81	32	0	3	430	29	3	2	3	8	499	208	0	18	11	243	17	5	3	31	13	1 662	49,3
LA ADMINISTRACIÓN (GUTIÉRREZ BRAUN)	2	728	393	54,0	380	3	1	2	4	2	0	20	11	0	1	97	8	1	1	1	0	90	53	0	3	4	74	2	1	1	12	1	335	46,0
FILA GUINEA	1	541	320	59,1	315	2	0	8	3	1	5	6	3	0	0	94	8	1	0	1	0	109	35	0	7	2	26	3	0	1	3	2	221	40,9
FILA PINAR	1	299	153	51,2	150	6	2	3	3	0	2	6	1	0	1	26	2	0	0	0	1	55	14	0	3	0	22	2	1	0	2	1	146	48,8
FLOR DEL ROBLE	1	491	169	34,4	164	2	0	4	0	1	1	9	3	0	0	61	2	0	0	0	0	47	10	0	2	1	18	2	1	0	4	1	322	65,6
BRISAS	2	887	457	51,5	442	0	3	2	2	0	1	29	10	0	1	107	8	1	1	0	4	127	73	0	1	2	63	6	0	1	8	7	430	48,5
ROBLE	1	427	219	51,3	216	6	0	1	1	0	1	11	4	0	0	45	1	0	0	1	3	71	23	0	2	2	40	2	2	0	2	1	208	48,7

CUADRO 1.16 PUNTARENAS: JUNTAS, ELECTORADO [1/], PARTICIPACIÓN, VOTOS POR PARTIDO, NULOS, BLANCOS Y ABSTENCIONISMO, PARA PRESIDENCIA Y VICEPRESIDENCIAS DE LA REPÚBLICA, SEGÚN CANTÓN, DISTRITO ADMINISTRATIVO Y DISTRITO ELECTORAL
ELECCIONES 6 DE FEBRERO 2022

CANTÓN, DISTRITO ADMINISTRATIVO Y DISTRITO ELECTORAL	JUNTAS	ELECTORADO [1/]	VOTOS RECIBIDOS																														ABSTENCIONISMO	
			TOTAL GENERAL	% PARTICIPACIÓN	VOTOS VÁLIDOS																										NULOS	BLANCOS	ABSOLUTO	%
					TOTAL	ACCESIBILIDAD SIN EXCLUSIÓN	ACCIÓN CIUDADANA	ALIANZA DEMÓCRATA CRISTIANA	COSTA RICA JUSTA	DE LOS TRABAJADORES	ENCUENTRO NACIONAL	FRENTE AMPLIO	FUERZA NACIONAL	INTEGRACIÓN NACIONAL	JUSTICIA SOCIAL COSTARRICENSE	LIBERACIÓN NACIONAL	LIBERAL PROGRESISTA	MOVIMIENTO LIBERTARIO	MOVIMIENTO SOCIAL DEMÓCRATA COSTARRICENSE	NUESTRO PUEBLO	NUEVA GENERACIÓN	NUEVA REPÚBLICA	PROGRESO SOCIAL DEMOCRÁTICO	PUEBLO UNIDO	REPUBLICANO SOCIAL CRISTIANO	RESTAURACIÓN NACIONAL	UNIDAD SOCIAL CRISTIANA	UNIDOS PODEMOS	UNIÓN COSTARRICENSE DEMOCRÁTICA	UNIÓN LIBERAL				
CANTÓN: PARRITA	**37**	**13 183**	**6 515**	**49,4**	**6 393**	**31**	**46**	**21**	**48**	**5**	**17**	**274**	**33**	**12**	**19**	**1 835**	**235**	**3**	**5**	**12**	**19**	**1 902**	**795**	**8**	**110**	**30**	**857**	**25**	**31**	**20**	**65**	**57**	**6 668**	**50,6**
DISTRITO: PARRITA	37	13 183	6 515	49,4	6 393	31	46	21	48	5	17	274	33	12	19	1 835	235	3	5	12	19	1 902	795	8	110	30	857	25	31	20	65	57	6 668	50,6
PARRITA	3	1 517	765	50,4	757	3	3	1	11	0	1	20	1	3	0	245	21	1	0	1	2	229	76	2	13	2	115	3	4	0	4	4	752	49,6
ESTERILLOS OESTE	1	454	203	44,7	192	0	2	6	0	0	1	13	1	0	2	65	15	0	0	0	4	19	24	0	8	2	26	1	1	2	3	8	251	55,3
CHIRES ARRIBA	1	159	94	59,1	92	0	2	1	0	0	1	0	0	0	0	43	5	2	0	0	0	18	8	0	1	1	9	0	1	0	1	1	65	40,9
SARDINAL SUR	1	179	96	53,6	95	0	2	0	2	0	0	4	0	1	0	23	3	0	0	1	0	31	4	0	1	1	21	1	0	0	0	1	83	46,4
PROYECTO LA LOMA ARRIBA	4	2 405	1 180	49,1	1 161	10	1	2	6	1	3	39	6	2	2	265	44	0	1	1	5	455	143	1	13	4	142	4	6	5	14	5	1 225	50,9
LOS ÁNGELES	2	896	523	58,4	517	1	1	0	3	0	1	33	2	0	0	141	24	0	0	0	1	141	90	1	7	2	66	0	0	3	3	3	373	41,6
EL TIGRE	2	1 284	537	41,8	522	2	3	5	4	0	1	11	1	2	1	147	14	0	0	0	0	194	60	1	7	4	55	1	6	3	8	7	747	58,2
CHIRRACA	1	94	49	52,1	46	0	0	0	1	0	0	4	1	0	0	12	0	0	0	0	0	5	6	0	0	0	16	0	1	0	0	3	45	47,9
SAN ISIDRO DE PLAYÓN	1	184	96	52,2	95	0	1	0	0	0	0	3	1	1	0	31	2	0	0	0	0	19	18	0	3	0	16	0	0	0	1	0	88	47,8
SURUBRES	1	184	92	50,0	92	0	0	1	0	1	0	2	0	0	0	25	1	0	0	0	0	26	13	0	5	0	17	1	0	0	0	0	92	50,0
PALO SECO	1	279	118	42,3	116	2	1	0	1	0	0	2	0	0	2	16	1	0	0	2	0	66	16	0	1	0	5	0	0	1	1	1	161	57,7
VUELTA DE POCARES	1	190	103	54,2	101	0	2	0	2	0	0	5	0	0	0	23	4	0	0	0	0	19	11	0	2	1	30	0	2	0	1	1	87	45,8
POCARES	1	146	70	47,9	70	0	10	0	0	0	0	2	0	0	0	14	1	0	0	0	0	26	12	0	0	0	4	1	0	0	0	0	76	52,1
PORVENIR O LAS VEGAS	1	418	195	46,7	190	1	1	2	0	0	2	2	0	0	2	53	6	0	1	1	1	67	28	0	4	0	17	1	0	1	2	3	223	53,3
SAN RAFAEL NORTE (RÍO SECO)	1	479	239	49,9	237	1	2	0	1	0	0	15	2	0	3	41	6	0	0	0	0	94	30	0	0	4	34	2	2	0	2	0	240	50,1
LAS PARCELAS O DAMITAS (PIRRIS)	2	653	283	43,3	280	2	2	1	2	3	0	17	3	1	1	56	9	0	1	0	0	91	29	0	4	2	55	0	0	1	3	0	370	56,7
ISLA DAMAS	1	37	17	45,9	16	0	2	0	0	0	0	1	1	0	1	1	1	0	0	0	0	8	0	0	0	0	1	0	0	0	0	1	20	54,1
PIRRÍS	1	90	54	60,0	53	0	0	0	0	0	5	2	0	0	0	37	0	0	0	0	0	1	1	0	0	1	3	1	1	1	0	1	36	40,0
BAMBÚ	1	76	46	60,5	46	3	0	0	0	0	0	0	0	0	1	34	1	0	0	0	0	5	0	0	0	0	2	0	0	0	0	0	30	39,5
VALLE VASCONIA (BARRO)	1	239	140	58,6	138	1	0	0	3	0	0	1	2	0	0	65	8	0	0	0	0	44	5	0	1	0	7	0	1	0	1	1	99	41,4
BEJUCO	1	274	101	36,9	100	0	0	0	2	0	0	8	0	1	1	31	11	0	0	0	0	24	13	1	2	0	5	1	0	0	0	1	173	63,1
LA JULIETA	4	1 904	1 015	53,3	995	4	3	2	6	0	0	43	9	1	2	286	52	0	1	3	5	234	142	1	23	1	169	5	2	1	14	6	889	46,7
PLAYÓN SUR	1	404	182	45,0	177	0	1	0	1	0	1	12	1	0	1	74	3	0	1	1	0	29	20	0	3	0	27	1	1	0	2	3	222	55,0
BANDERA	1	320	149	46,6	148	1	5	0	1	0	0	14	2	0	0	59	3	0	0	1	0	32	21	0	1	0	8	0	0	0	0	1	171	53,4
CARMEN (PARTE SUR)	1	207	123	59,4	115	0	2	0	1	0	1	20	0	0	0	33	0	0	0	1	1	19	14	1	10	3	4	1	2	2	4	4	84	40,6
PLAYA ISLA PALO SECO	1	111	45	40,5	42	0	0	0	1	0	0	1	0	0	0	15	0	0	0	0	0	6	11	0	1	2	3	1	1	0	1	2	66	59,5
CANTÓN: CORREDORES	**72**	**36 286**	**16 501**	**45,5**	**16 099**	**101**	**83**	**77**	**130**	**16**	**68**	**1 000**	**203**	**47**	**68**	**3 736**	**512**	**10**	**16**	**33**	**50**	**5 285**	**2 246**	**12**	**66**	**133**	**1 943**	**145**	**65**	**54**	**245**	**157**	**19 785**	**54,5**
DISTRITO: CORREDOR	34	15 212	7 439	48,9	7 278	41	48	40	64	6	28	488	72	22	19	1 716	281	4	11	17	25	2 192	1 009	6	27	71	988	61	25	17	104	57	7 773	51,1
NEILY	12	6 716	3 358	50,0	3 316	13	24	27	36	1	9	281	32	6	5	754	176	1	3	14	16	831	534	2	15	19	470	26	12	9	32	10	3 358	50,0
CAMPO DOS Y MEDIO (PARTE SUR)	1	158	97	61,4	92	1	1	1	0	0	1	8	0	0	0	41	2	0	1	0	0	16	10	1	0	1	7	1	0	0	3	2	61	38,6
BAJO LOS INDIOS	1	273	139	50,9	126	0	6	0	1	1	0	6	1	2	0	27	2	0	1	0	0	56	3	0	1	9	10	0	0	0	7	6	134	49,1
COTO CUARENTA Y DOS	1	355	165	46,5	155	0	0	2	1	0	1	3	0	0	1	42	1	0	0	0	0	63	11	0	1	1	27	1	0	0	8	2	190	53,5
COTO CUARENTA Y SIETE	3	1 254	513	40,9	505	5	4	0	1	0	2	25	4	3	2	123	18	1	0	0	2	159	74	1	2	3	69	3	2	2	6	2	741	59,1
ABROJO NORTE (VEGAS DE ABROJO NORTE)	2	645	311	48,2	301	2	2	0	2	0	2	5	2	4	1	97	4	0	0	0	0	122	18	0	0	0	39	0	0	1	5	5	334	51,8
CAMPIÑA	1	448	224	50,0	218	2	1	1	0	0	2	10	8	0	0	60	7	0	4	0	3	60	24	0	0	4	26	4	2	0	4	2	224	50,0
LOS PLANES	1	178	79	44,4	77	0	0	0	0	0	0	0	1	0	0	33	0	0	0	0	0	36	1	0	0	0	4	1	1	0	0	2	99	55,6
CARMEN O COLORADITO NORTE	3	1 717	827	48,2	805	5	1	1	8	1	3	58	8	2	7	203	20	0	1	1	3	239	100	0	5	5	120	8	3	3	14	8	890	51,8
RÍO BONITO DE NEILY	1	175	87	49,7	86	1	1	0	0	1	0	3	1	0	0	26	5	1	0	0	0	12	7	0	0	2	22	3	0	1	1	0	88	50,3
FORTUNA	2	939	500	53,2	487	4	0	1	5	1	4	23	7	2	0	105	14	0	0	1	0	173	62	1	2	11	66	4	1	0	7	6	439	46,8
ABROJO-MONTEZUMA	1	332	143	43,1	139	0	0	0	1	0	0	2	0	1	0	32	0	1	0	0	0	72	5	0	0	11	13	0	0	1	1	3	189	56,9
RÍO NUEVO	4	1 989	969	48,7	946	8	8	6	9	0	4	63	8	1	2	167	32	0	1	1	1	352	160	1	1	5	103	9	4	0	14	9	1 020	51,3
HLE NEILY	1	33	27	81,8	25	0	0	1	0	1	0	1	0	1	1	6	0	0	0	0	0	1	0	0	0	0	12	1	0	0	2	0	6	18,2
DISTRITO: LA CUESTA	6	3 685	1 556	42,2	1 516	9	5	2	10	2	3	160	19	2	13	334	53	3	0	4	2	427	246	0	12	3	183	12	6	6	25	15	2 129	57,8
LA CUESTA	6	3 685	1 556	42,2	1 516	9	5	2	10	2	3	160	19	2	13	334	53	3	0	4	2	427	246	0	12	3	183	12	6	6	25	15	2 129	57,8
DISTRITO: CANOAS	18	9 978	4 081	40,9	3 986	18	20	22	28	4	13	211	47	12	20	904	116	0	3	4	14	1 392	587	2	17	30	437	48	15	22	52	43	5 897	59,1
CANOAS	5	3 050	1 173	38,5	1 140	7	2	6	4	0	2	89	5	1	2	309	48	0	0	1	10	296	224	0	3	3	112	9	2	5	23	10	1 877	61,5
BARRIO NUEVO DE VERACRUZ O COLORADITO SUR	2	982	436	44,4	429	0	3	4	3	1	0	16	7	2	3	97	10	0	0	0	1	157	45	0	0	7	68	2	3	0	4	3	546	55,6
COLORADO	1	518	280	54,1	271	1	1	3	2	0	2	6	5	0	5	29	4	0	2	1	3	89	31	0	5	1	74	2	2	3	4	5	238	45,9
MARIPOSA	1	329	174	52,9	171	0	1	2	1	0	1	12	3	1	2	47	3	0	0	0	0	49	22	0	0	0	25	0	1	1	3	0	155	47,1
SAN MARTÍN	1	556	225	40,5	219	0	1	0	3	0	1	11	4	0	4	49	5	0	0	0	0	91	19	1	1	2	21	3	2	1	1	5	331	59,5
DARIZARA	3	1 709	804	47,0	787	5	6	5	8	2	5	36	12	6	2	160	23	0	0	2	0	299	104	0	3	10	81	9	2	7	6	11	905	53,0
BARRIO SAN JORGE	5	2 834	989	34,9	969	5	6	2	7	1	2	41	11	2	2	213	23	0	1	0	0	411	142	1	5	7	56	23	3	5	11	9	1 845	65,1
DISTRITO: LAUREL	14	7 411	3 425	46,2	3 319	33	10	13	28	4	24	141	65	11	16	782	62	3	2	8	9	1 274	404	4	10	29	335	24	19	9	64	42	3 986	53,8

CUADRO 1.16 PUNTARENAS: JUNTAS, ELECTORADO [1/], PARTICIPACIÓN, VOTOS POR PARTIDO, NULOS, BLANCOS Y ABSTENCIONISMO, PARA PRESIDENCIA Y VICEPRESIDENCIAS DE LA REPÚBLICA, SEGÚN CANTÓN, DISTRITO ADMINISTRATIVO Y DISTRITO ELECTORAL
ELECCIONES 6 DE FEBRERO 2022

CANTÓN, DISTRITO ADMINISTRATIVO Y DISTRITO ELECTORAL	JUNTAS	ELECTORADO [1/]	VOTOS RECIBIDOS																														ABSTENCIONISMO	
			TOTAL GENERAL	% PARTICIPACIÓN	VOTOS VÁLIDOS																										NULOS	BLANCOS	ABSOLUTO	%
					TOTAL	ACCESIBILIDAD SIN EXCLUSIÓN	ACCIÓN CIUDADANA	ALIANZA DEMÓCRATA CRISTIANA	COSTA RICA JUSTA	DE LOS TRABAJADORES	ENCUENTRO NACIONAL	FRENTE AMPLIO	FUERZA NACIONAL	INTEGRACIÓN NACIONAL	JUSTICIA SOCIAL COSTARRICENSE	LIBERACIÓN NACIONAL	LIBERAL PROGRESISTA	MOVIMIENTO LIBERTARIO	MOVIMIENTO SOCIAL DEMÓCRATA COSTARRICENSE	NUESTRO PUEBLO	NUEVA GENERACIÓN	NUEVA REPÚBLICA	PROGRESO SOCIAL DEMOCRÁTICO	PUEBLO UNIDO	REPUBLICANO SOCIAL CRISTIANO	RESTAURACIÓN NACIONAL	UNIDAD SOCIAL CRISTIANA	UNIDOS PODEMOS	UNIÓN COSTARRICENSE DEMOCRÁTICA	UNIÓN LIBERAL				
LAUREL	4	2 592	1 185	45,7	1 159	10	3	3	10	0	8	56	20	3	3	235	27	1	1	2	4	452	165	0	4	4	133	7	6	2	14	12	1 407	54,3
BELLA LUZ	2	1 269	563	44,4	547	8	1	1	3	2	4	27	20	1	0	152	4	0	0	4	1	208	52	0	1	1	52	1	3	1	13	3	706	55,6
COLONIA LIBERTAD (KILOMETRO 31)	1	436	239	54,8	237	1	1	2	5	0	0	4	5	0	1	61	9	0	0	0	1	87	32	0	1	2	19	3	1	2	2	0	197	45,2
LA NUBIA (KILÓMETRO 25)	1	257	137	53,3	128	0	1	1	0	1	2	7	7	0	1	34	4	0	0	0	0	41	13	0	1	6	7	0	1	1	5	4	120	46,7
CARACOL DE LA VACA	1	416	194	46,6	184	2	1	1	1	1	1	7	2	3	2	61	3	1	1	1	0	53	22	0	0	2	14	0	3	2	6	4	222	53,4
VEREH	1	392	169	43,1	166	3	0	1	1	0	3	9	1	0	1	23	1	0	0	0	1	72	22	0	0	6	18	3	1	0	2	1	223	56,9
VEGAS DEL RÍO LA VACA (NIBIRIBOTDA)	1	244	147	60,2	138	1	1	1	1	0	3	2	0	2	3	24	0	1	0	0	0	77	1	1	1	6	10	1	2	0	2	7	97	39,8
NARANJO	3	1 805	791	43,8	760	8	2	3	7	0	3	29	10	2	5	192	14	0	0	1	2	284	97	3	2	2	82	9	2	1	20	11	1 014	56,2
CANTÓN: GARABITO	**25**	**13 521**	**6 150**	**45,5**	**6 035**	**39**	**32**	**27**	**59**	**5**	**6**	**353**	**42**	**2**	**14**	**1 896**	**540**	**3**	**5**	**21**	**30**	**770**	**1 205**	**3**	**30**	**34**	**848**	**31**	**20**	**20**	**66**	**49**	**7 371**	**54,5**
DISTRITO: JACÓ	17	8 963	3 946	44,0	3 876	33	19	13	37	3	4	215	28	2	9	1 252	405	2	4	18	24	451	759	2	27	25	497	20	10	17	38	32	5 017	56,0
JACÓ	8	4 653	2 117	45,5	2 083	13	11	6	17	1	0	135	16	1	3	664	248	2	3	13	17	224	405	0	10	11	263	9	5	6	18	16	2 536	54,5
HERRADURA	6	3 262	1 373	42,1	1 348	18	5	6	18	2	3	65	11	1	5	420	127	0	1	5	5	193	278	0	12	13	139	9	5	7	14	11	1 889	57,9
PUEBLO NUEVO (LA MONA)	1	221	87	39,4	86	1	0	0	0	0	0	1	0	0	1	21	2	0	0	0	0	11	23	0	1	1	23	1	0	0	0	1	134	60,6
POCHOTAL	1	258	100	38,8	98	0	2	0	1	0	0	4	1	0	0	41	19	0	0	0	1	3	11	0	0	0	12	0	0	3	1	1	158	61,2
QUEBRADA AMARILLA	1	569	269	47,3	261	1	1	1	1	0	1	10	0	0	0	106	9	0	0	0	1	20	42	2	4	0	60	1	0	1	5	3	300	52,7
DISTRITO: TÁRCOLES	8	4 558	2 204	48,4	2 159	6	13	14	22	2	2	138	14	0	5	644	135	1	1	3	6	319	446	1	3	9	351	11	10	3	28	17	2 354	51,6
TÁRCOLES	2	1 212	509	42,0	490	0	4	2	4	0	0	42	5	0	3	129	16	1	0	1	1	97	99	0	1	2	79	1	3	0	9	10	703	58,0
QUEBRADA GANADO	4	2 096	1 137	54,2	1 120	4	4	10	12	2	2	68	7	0	1	326	87	0	1	2	5	140	268	1	2	5	158	8	5	2	14	3	959	45,8
LAGUNILLAS (PARTE OESTE)	2	1 250	558	44,6	549	2	5	2	6	0	0	28	2	0	1	189	32	0	0	0	0	82	79	0	0	2	114	2	2	1	5	4	692	55,4

1/ Se modificó la cantidad del electorado de acuerdo con las resoluciones DGRA-029-2022, DGRA-030-2022, DGRA-034-2022, DGRA-036-2022, DGRA-041-2022 y DGRA-044-2022, con excepción de 1 traslado que no fue aplicado, con excepción de 1 traslado que no fue aplicado.

FUENTE: Tribunal Supremo de Elecciones.

CUADRO 1.17 LIMÓN: JUNTAS, ELECTORADO [1/], PARTICIPACIÓN, VOTOS POR PARTIDO, NULOS, BLANCOS Y ABSTENCIONISMO, PARA PRESIDENCIA Y VICEPRESIDENCIAS DE LA REPÚBLICA, SEGÚN CANTÓN, DISTRITO ADMINISTRATIVO Y DISTRITO ELECTORAL
ELECCIONES 6 DE FEBRERO 2022

CANTÓN, DISTRITO ADMINISTRATIVO Y DISTRITO ELECTORAL	JUNTAS	ELECTORADO [1/]	VOTOS RECIBIDOS																														ABSTENCIONISMO	
			TOTAL GENERAL	% PARTICIPACIÓN	VOTOS VÁLIDOS																													
					TOTAL	ACCESIBILIDAD SIN EXCLUSIÓN	ACCIÓN CIUDADANA	ALIANZA DEMÓCRATA CRISTIANA	COSTA RICA JUSTA	DE LOS TRABAJADORES	ENCUENTRO NACIONAL	FRENTE AMPLIO	FUERZA NACIONAL	INTEGRACIÓN NACIONAL	JUSTICIA SOCIAL COSTARRICENSE	LIBERACIÓN NACIONAL	LIBERAL PROGRESISTA	MOVIMIENTO LIBERTARIO	MOVIMIENTO SOCIAL DEMÓCRATA COSTARRICENSE	NUESTRO PUEBLO	NUEVA GENERACIÓN	NUEVA REPÚBLICA	PROGRESO SOCIAL DEMOCRÁTICO	PUEBLO UNIDO	REPUBLICANO SOCIAL CRISTIANO	RESTAURACIÓN NACIONAL	UNIDAD SOCIAL CRISTIANA	UNIDOS PODEMOS	UNIÓN COSTARRICENSE DEMOCRÁTICA	UNIÓN LIBERAL	NULOS	BLANCOS	ABSOLUTO	%
PROVINCIA: LIMÓN	**573**	**294 931**	**150 214**	**50,9**	**146 699**	**1 238**	**673**	**694**	**2 294**	**183**	**412**	**9 978**	**1 760**	**368**	**2 383**	**30 901**	**6 202**	**116**	**174**	**219**	**738**	**43 953**	**17 377**	**145**	**876**	**2 840**	**20 799**	**1 205**	**708**	**463**	**2 107**	**1 408**	**144 717**	**49,1**
CANTÓN: LIMÓN	**138**	**73 121**	**35 881**	**49,1**	**34 916**	**303**	**130**	**226**	**1 530**	**42**	**91**	**2 572**	**283**	**79**	**1 119**	**6 198**	**1 174**	**23**	**84**	**47**	**163**	**10 598**	**3 491**	**44**	**222**	**1 367**	**4 556**	**300**	**172**	**102**	**568**	**397**	**37 240**	**50,9**
DISTRITO: LIMÓN	84	49 188	24 611	50,0	24 088	222	89	154	1 296	27	56	2 155	184	56	790	3 942	985	10	60	38	98	6 499	2 638	32	139	1 048	3 163	228	111	68	339	184	24 577	50,0
LIMÓN	10	6 321	3 314	52,4	3 249	22	9	20	203	2	6	311	24	7	77	754	205	0	7	4	19	551	377	7	15	192	390	24	11	12	48	17	3 007	47,6
CRISTÓBAL COLÓN	7	4 381	2 042	46,6	1 999	19	7	17	78	1	8	166	22	2	88	251	76	2	9	2	8	636	202	0	16	71	298	10	7	3	35	8	2 339	53,4
MOÍN	1	605	254	42,0	248	1	0	1	11	0	1	13	2	0	2	61	11	0	0	1	0	53	33	0	2	17	37	1	0	1	3	3	351	58,0
PUEBLO NUEVO O JAMAICA	8	4 687	2 467	52,6	2 392	20	18	12	158	3	4	262	19	3	48	363	100	1	3	2	9	596	277	1	12	96	334	33	12	6	49	26	2 220	47,4
CORALES 2	10	5 665	3 090	54,5	3 041	29	8	13	203	6	5	324	19	18	91	609	129	3	10	5	12	603	359	2	21	124	386	42	14	6	37	12	2 575	45,5
LIMONCITO O BARRIO QUINTO	9	5 648	2 532	44,8	2 478	23	10	17	67	2	8	146	15	5	137	314	77	1	4	7	7	913	216	3	17	77	363	19	17	13	29	25	3 116	55,2
SANTA ROSA	1	270	141	52,2	136	2	0	0	1	0	0	5	1	0	3	30	3	1	1	0	1	53	11	0	0	6	15	0	0	3	2	3	129	47,8
SANTA EDUVIGIS	5	2 537	1 407	55,5	1 387	10	7	14	72	0	1	141	21	0	35	254	49	0	0	1	6	262	203	8	7	81	197	9	7	2	16	4	1 130	44,5
VILLA DEL MAR	5	2 653	1 255	47,3	1 227	22	6	14	56	0	1	80	6	1	28	160	42	0	0	1	5	447	115	1	10	56	150	16	4	6	18	10	1 398	52,7
LA COLINA	11	6 928	3 316	47,9	3 248	34	12	18	147	6	11	292	21	10	98	387	117	2	10	2	7	1 124	386	5	19	76	411	30	15	8	37	31	3 612	52,1
SAN JUAN	5	3 026	1 594	52,7	1 559	16	4	18	151	0	3	163	7	3	37	276	67	0	3	3	7	340	170	3	5	85	176	16	6	0	22	13	1 432	47,3
VALLE AURORA	1	321	164	51,1	160	0	0	1	0	1	0	4	0	0	3	40	4	0	0	1	1	58	7	0	2	8	26	3	1	0	1	3	157	48,9
HLE VÍCTOR CASCO TORRES	1	18	9	50,0	8	0	0	0	0	0	0	1	0	0	0	3	0	0	0	0	0	0	0	0	0	2	2	0	0	0	1	0	9	50,0
URBANIZACIÓN PACUARE	9	5 538	2 723	49,2	2 660	23	5	8	131	6	8	214	23	5	135	387	87	0	12	7	15	800	248	2	13	141	346	23	14	7	36	27	2 815	50,8
CANGREJOS	1	590	303	51,4	296	1	3	1	18	0	0	33	4	2	8	53	18	0	1	2	1	63	34	0	0	16	32	2	3	1	5	2	287	48,6
DISTRITO: VALLE LA ESTRELLA	27	11 966	5 762	48,2	5 472	29	19	43	53	8	17	161	67	12	235	1 219	65	6	11	4	28	2 271	318	10	49	130	624	39	35	19	144	146	6 204	51,8
LA COLONIA	2	713	360	50,5	351	3	1	3	5	0	0	17	3	0	6	75	13	1	1	0	0	109	30	1	6	5	68	1	1	2	5	4	353	49,5
PENSHURT	2	1 051	514	48,9	489	3	3	9	5	1	6	23	6	0	15	126	2	0	1	0	7	124	39	0	4	12	95	5	3	0	13	12	537	51,1
VESTA	1	457	193	42,2	170	1	0	0	0	0	1	6	1	0	0	25	0	1	0	0	3	98	5	1	2	2	18	1	2	3	15	8	264	57,8
SAN ANDRÉS	3	1 875	732	39,0	711	3	3	1	9	1	2	22	8	1	21	145	6	0	1	0	3	299	46	0	5	21	100	3	9	2	14	7	1 143	61,0
BOCUARE	1	236	158	66,9	149	2	0	2	2	0	1	7	1	0	8	53	1	0	0	0	0	51	6	0	0	4	7	3	0	1	2	7	78	33,1
VALLE DE LAS ROSAS	2	843	401	47,6	386	0	1	0	1	0	0	5	2	0	33	129	1	0	0	0	1	147	14	0	3	7	39	1	2	0	11	4	442	52,4
PROGRESO	2	752	355	47,2	349	5	1	2	2	0	1	18	2	1	3	62	0	0	0	0	7	162	20	1	3	9	43	2	4	1	1	5	397	52,8
SAN RAFAEL	1	387	213	55,0	208	1	0	0	2	1	0	5	2	0	0	56	2	0	1	0	1	114	11	0	4	1	4	1	0	2	3	2	174	45,0
PANDORA ESTE (LA PLÁSTICA)	1	625	306	49,0	296	2	1	6	0	1	0	7	2	1	6	70	6	0	2	0	0	112	20	0	2	11	40	3	1	3	6	4	319	51,0
GUARIA	3	1 471	776	52,8	757	6	3	7	2	1	4	33	9	1	8	157	30	1	2	1	1	258	102	3	10	14	88	9	5	2	10	9	695	47,2
ALTO CWEN	1	509	282	55,4	248	2	3	1	3	0	2	0	0	1	3	11	0	0	0	1	1	208	0	0	0	2	5	2	1	2	7	27	227	44,6
XIQIARI	1	620	227	36,6	201	0	0	1	2	0	0	0	0	1	4	90	1	0	0	0	1	79	0	1	1	12	4	1	3	0	13	13	393	63,4
SINOLI	1	260	140	53,8	130	0	1	6	0	0	0	1	0	2	0	22	1	1	1	1	1	59	1	1	1	2	28	0	1	0	6	4	120	46,2
CONCEPCIÓN	2	689	331	48,0	322	1	1	1	6	0	0	8	3	2	3	86	1	0	0	0	0	120	15	1	3	17	50	3	1	0	5	4	358	52,0
ALMIRANTE	1	472	284	60,2	250	0	0	2	0	2	0	0	8	1	125	84	0	0	1	0	0	11	1	1	2	5	7	0	0	0	18	16	188	39,8
GAVILAN (SHICALARBATA)	2	939	466	49,6	431	0	1	2	13	1	0	9	19	1	0	24	1	0	1	1	2	320	7	0	3	6	15	2	2	1	15	20	473	50,4
JAKKÜE (SITIO HILDA PARTE ESTE)	1	67	24	35,8	24	0	0	0	1	0	0	0	1	0	0	4	0	2	0	0	0	0	1	0	0	0	13	2	0	0	0	0	43	64,2
DISTRITO: RÍO BLANCO	14	5 992	2 694	45,0	2 632	28	11	15	62	4	5	134	17	7	41	521	64	4	6	3	19	902	258	1	18	84	388	22	11	7	29	33	3 298	55,0
LIVERPOOL	6	3 367	1 455	43,2	1 427	16	3	9	41	2	2	67	10	3	23	190	39	2	5	0	11	582	173	0	9	29	193	10	4	4	12	16	1 912	56,8
RÍO BLANCO	2	961	505	52,5	497	3	6	5	9	1	1	38	4	0	8	119	12	1	1	1	2	126	31	0	6	8	104	5	5	1	3	5	456	47,5
BRISAS DE VERAGUA	1	176	87	49,4	87	0	0	0	2	1	0	4	0	0	3	27	2	0	0	0	0	32	2	0	1	3	9	0	1	0	0	0	89	50,6
BÚFALO	2	786	375	47,7	365	7	1	1	7	0	2	22	1	1	6	81	8	0	0	1	4	83	38	1	2	34	57	5	1	2	6	4	411	52,3
SANTA RITA	1	217	115	53,0	109	2	0	0	2	0	0	3	0	0	0	31	1	0	0	1	2	46	7	0	0	1	13	0	0	0	1	5	102	47,0
CAI LIMÓN (SANDOVAL)	1	432	131	30,3	123	0	1	0	1	0	0	0	2	1	1	65	1	1	0	0	0	30	1	0	0	9	9	1	0	0	5	3	301	69,7
LOMA LINDA	1	53	26	49,1	24	0	0	0	0	0	0	0	0	2	0	8	1	0	0	0	0	3	6	0	0	0	3	1	0	0	2	0	27	50,9
DISTRITO: MATAMA	13	5 975	2 814	47,1	2 724	24	11	14	119	3	13	122	15	4	53	516	60	3	7	2	18	926	277	1	16	105	381	11	15	8	56	34	3 161	52,9
LA BOMBA	2	1 058	561	53,0	544	0	1	2	21	0	4	22	3	1	8	156	11	1	2	0	2	117	70	0	3	17	95	4	3	1	7	10	497	47,0
WESTFALIA	1	269	130	48,3	127	1	0	0	4	0	3	7	1	0	1	16	1	0	0	1	2	36	23	0	1	4	24	0	1	1	1	2	139	51,7
BANANITO NORTE	2	1 183	474	40,1	457	3	3	4	12	0	3	10	6	0	8	103	10	1	1	0	1	174	21	0	2	37	48	3	4	3	11	6	709	59,9
BEVERLEY	3	1 458	656	45,0	624	10	4	3	42	1	2	34	3	1	10	116	18	0	2	1	2	232	54	0	3	13	70	1	1	1	24	8	802	55,0
AGUAS ZARCAS	1	345	227	65,8	213	1	2	0	10	1	0	1	0	1	2	25	2	0	1	0	2	83	5	0	1	23	48	2	2	1	8	6	118	34,2
DONDONIA	1	287	143	49,8	140	4	0	0	12	1	0	6	1	0	4	19	4	0	0	0	0	46	13	0	0	3	27	0	0	0	2	1	144	50,2
RÍO BANANO	3	1 375	623	45,3	619	5	1	5	18	0	1	42	1	1	20	81	14	1	1	0	9	238	91	1	6	8	69	1	4	1	3	1	752	54,7

CUADRO 1.17 LIMÓN: JUNTAS, ELECTORADO [1/], PARTICIPACIÓN, VOTOS POR PARTIDO, NULOS, BLANCOS Y ABSTENCIONISMO, PARA PRESIDENCIA Y VICEPRESIDENCIAS DE LA REPÚBLICA, SEGÚN CANTÓN, DISTRITO ADMINISTRATIVO Y DISTRITO ELECTORAL
ELECCIONES 6 DE FEBRERO 2022

CANTÓN, DISTRITO ADMINISTRATIVO Y DISTRITO ELECTORAL	JUNTAS	ELECTORADO [1/]	VOTOS RECIBIDOS																														ABSTENCIONISMO	
			TOTAL GENERAL	% PARTICIPACIÓN	VOTOS VÁLIDOS																										NULOS	BLANCOS	ABSOLUTO	%
					TOTAL	ACCESIBILIDAD SIN EXCLUSIÓN	ACCIÓN CIUDADANA	ALIANZA DEMÓCRATA CRISTIANA	COSTA RICA JUSTA	DE LOS TRABAJADORES	ENCUENTRO NACIONAL	FRENTE AMPLIO	FUERZA NACIONAL	INTEGRACIÓN NACIONAL	JUSTICIA SOCIAL COSTARRICENSE	LIBERACIÓN NACIONAL	LIBERAL PROGRESISTA	MOVIMIENTO LIBERTARIO	MOVIMIENTO SOCIAL DEMÓCRATA COSTARRICENSE	NUESTRO PUEBLO	NUEVA GENERACIÓN	NUEVA REPÚBLICA	PROGRESO SOCIAL DEMOCRÁTICO	PUEBLO UNIDO	REPUBLICANO SOCIAL CRISTIANO	RESTAURACIÓN NACIONAL	UNIDAD SOCIAL CRISTIANA	UNIDOS PODEMOS	UNIÓN COSTARRICENSE DEMOCRÁTICA	UNIÓN LIBERAL				
CANTÓN: POCOCÍ	**189**	**99 046**	**53 933**	**54,5**	**53 008**	**480**	**249**	**153**	**343**	**82**	**162**	**3 593**	**936**	**153**	**330**	**12 132**	**3 118**	**55**	**48**	**99**	**316**	**14 486**	**8 770**	**39**	**361**	**549**	**5 670**	**442**	**244**	**198**	**600**	**325**	**45 113**	**45,5**
DISTRITO: GUÁPILES	45	24 792	14 817	59,8	14 642	97	67	55	136	12	23	1 196	235	17	59	3 702	1 318	10	9	33	77	2 772	3 062	7	70	103	1 388	110	44	40	123	52	9 975	40,2
GUÁPILES	24	14 470	8 729	60,3	8 633	47	40	24	84	6	14	781	131	7	33	2 193	897	6	4	17	34	1 363	1 866	6	42	63	863	70	23	19	70	26	5 741	39,7
FLORES (UNIÓN)	2	672	382	56,8	373	2	3	0	4	0	3	10	8	1	0	118	16	1	0	1	4	88	72	0	3	1	34	1	1	2	5	4	290	43,2
DIAMANTES	6	3 407	2 148	63,0	2 117	17	5	11	30	1	2	193	46	6	10	549	173	2	3	1	14	355	441	1	14	15	203	17	3	5	23	8	1 259	37,0
LA MARINA	2	881	489	55,5	485	3	1	0	2	1	0	19	6	2	3	135	20	0	1	0	3	141	100	0	1	1	38	4	3	1	3	1	392	44,5
BELLA VISTA	2	800	441	55,1	434	2	3	1	2	0	0	25	3	0	0	116	21	0	1	1	2	155	60	0	1	7	27	2	4	1	6	1	359	44,9
HLE GUÁPILES	1	28	22	78,6	19	0	0	0	0	0	0	1	1	0	0	8	1	0	0	0	0	3	0	0	3	0	2	0	0	0	1	2	6	21,4
TORO AMARILLO	8	4 534	2 606	57,5	2 581	26	15	19	14	4	4	167	40	1	13	583	190	1	0	13	20	667	523	0	6	16	221	16	10	12	15	10	1 928	42,5
DISTRITO: JIMÉNEZ	18	8 997	5 493	61,1	5 413	62	31	31	40	3	13	440	99	5	39	1 310	361	7	2	9	20	1 173	984	2	34	43	620	48	21	16	53	27	3 504	38,9
JIMÉNEZ	8	4 222	2 607	61,7	2 583	25	13	5	26	3	6	205	50	2	15	572	166	3	1	2	9	581	531	0	18	21	301	16	7	5	16	8	1 615	38,3
ANITA GRANDE	2	1 156	666	57,6	657	5	4	5	1	0	0	91	5	2	4	157	45	2	0	1	2	97	93	1	7	3	117	9	5	1	7	2	490	42,4
SUERRE	3	1 552	1 027	66,2	1 013	13	5	8	4	0	2	72	21	1	10	278	81	1	0	3	6	196	176	1	3	7	104	11	5	5	7	7	525	33,8
BUENOS AIRES	2	659	475	72,1	471	6	3	2	7	0	1	36	3	0	2	132	47	1	0	2	1	77	88	0	1	2	53	4	2	1	2	2	184	27,9
SAN MARTIN	3	1 408	718	51,0	689	13	6	11	2	0	4	36	20	0	8	171	22	0	1	1	2	222	96	0	5	10	45	8	2	4	21	8	690	49,0
DISTRITO: RITA	36	18 234	9 615	52,7	9 418	91	56	18	54	13	54	525	172	40	83	1 941	332	7	13	13	41	3 354	1 220	9	73	128	1 028	73	47	33	125	72	8 619	47,3
LAS PALMITAS	3	1 516	766	50,5	748	5	3	1	0	0	5	27	10	5	3	168	16	0	1	1	7	309	81	0	13	6	73	3	8	3	11	7	750	49,5
RITA	10	5 748	3 252	56,6	3 204	42	16	6	26	4	17	224	64	13	33	678	174	3	4	5	20	880	518	2	20	47	357	27	7	17	28	20	2 496	43,4
SAN PEDRO	3	1 774	800	45,1	777	10	8	2	6	2	2	28	18	5	7	130	24	0	1	1	4	328	61	0	7	10	107	7	9	0	18	5	974	54,9
LAS MERCEDES (NÁJERA)	2	1 116	697	62,5	689	4	4	1	1	1	7	47	6	2	6	136	32	1	0	1	0	262	93	3	2	2	70	5	1	2	5	3	419	37,5
TICABÁN	3	1 593	728	45,7	708	13	5	2	6	1	5	38	20	5	2	150	11	1	1	0	1	278	72	1	6	5	69	10	3	3	19	1	865	54,3
LA TERESA	3	1 389	737	53,1	720	4	4	0	4	1	4	27	11	1	8	175	18	0	2	1	3	276	84	1	2	20	62	6	4	2	12	5	652	46,9
PRIMAVERA	2	954	502	52,6	494	1	3	1	1	1	3	12	7	3	7	86	10	1	1	0	0	203	62	0	10	11	62	3	6	0	6	2	452	47,4
SANTA ROSA	1	456	289	63,4	280	2	0	1	0	0	1	30	4	0	0	66	10	0	0	0	1	81	26	0	0	2	50	4	0	2	4	5	167	36,6
PATIO SAN CRISTÓBAL	1	585	277	47,4	273	0	1	0	1	1	0	18	3	2	5	64	5	0	0	1	2	99	35	1	1	4	29	1	0	0	2	2	308	52,6
CEDRAL	1	323	205	63,5	201	2	2	0	3	1	2	18	3	2	3	54	6	0	0	1	1	66	10	0	2	3	20	0	1	1	2	2	118	36,5
SECTOR 8 (SAN GERARDO)	3	1 640	734	44,8	713	5	3	3	4	1	2	37	17	1	6	126	13	0	1	1	1	297	95	0	6	7	79	3	4	1	8	13	906	55,2
CARLOTA	1	148	111	75,0	109	0	0	0	1	0	0	9	0	0	0	33	1	0	0	0	0	45	5	0	0	6	9	0	0	0	1	1	37	25,0
SAN FRANCISCO DE CAÑO SECO	1	242	117	48,3	115	0	1	0	0	0	4	4	4	0	0	10	1	0	1	1	0	55	14	0	2	4	11	1	2	0	1	1	125	51,7
PORVENIR	2	750	400	53,3	387	3	6	1	1	0	2	6	5	1	3	65	11	1	1	0	1	175	64	1	2	1	30	3	2	2	8	5	350	46,7
DISTRITO: ROXANA	25	11 491	5 630	49,0	5 492	65	27	9	26	15	14	278	116	37	51	1 237	208	4	8	17	40	1 751	665	3	67	98	650	51	37	18	83	55	5 861	51,0
LA CURIA (BUENOS AIRES)	1	275	139	50,5	136	0	0	0	2	0	1	4	1	1	1	37	0	0	0	0	1	40	8	0	1	0	29	8	2	0	2	1	136	49,5
ROXANA	8	4 357	2 242	51,5	2 192	37	13	3	8	5	6	123	40	24	10	452	109	1	4	5	20	605	334	2	42	39	284	12	10	4	28	22	2 115	48,5
LA MARAVILLA	2	932	374	40,1	366	2	0	2	0	3	0	15	9	2	11	76	6	0	0	0	0	148	30	0	4	17	31	4	4	2	4	4	558	59,9
CRUCE DE ROXANA (CRUCE DE ANABÁN)	1	481	252	52,4	241	1	2	0	2	0	0	12	10	1	1	44	10	1	1	0	1	81	23	0	2	12	27	3	3	4	5	6	229	47,6
SAN ANTONIO (EL HUMO)	5	2 702	1 516	56,1	1 473	22	5	1	7	5	5	78	39	3	22	299	69	2	1	6	13	475	212	1	9	12	162	9	10	6	31	12	1 186	43,9
CAI CARLOS LUIS FALLAS (MÓDULOS A-B-C)	1	323	66	20,4	65	0	0	0	0	0	0	1	0	0	0	49	0	0	0	0	0	7	1	0	0	1	5	1	0	0	1	0	257	79,6
LA FORTUNA	1	172	78	45,3	78	0	0	0	2	0	0	5	0	0	0	14	2	0	0	0	0	35	0	0	0	5	13	2	0	0	0	0	94	54,7
LLANO BONITO	3	1 667	770	46,2	753	2	6	3	3	2	2	38	15	6	6	140	11	0	2	4	5	333	51	0	8	8	92	7	8	1	11	6	897	53,8
CAI CARLOS LUIS FALLAS (MÓDULOS D-E)	1	167	53	31,7	50	1	0	0	0	0	0	1	1	0	0	32	0	0	0	0	0	7	2	0	0	2	2	1	0	1	0	3	114	68,3
CAI CARLOS LUIS FALLAS (MÓDULO AGROPECUARIO)	1	111	29	26,1	29	0	0	0	0	0	0	0	0	0	0	19	0	0	0	1	0	4	3	0	0	0	0	2	0	0	0	0	82	73,9
CAI 20 DE DICIEMBRE	1	304	111	36,5	109	0	1	0	2	0	0	1	1	0	0	75	1	0	0	1	0	16	1	0	1	2	5	2	0	0	1	1	193	63,5
DISTRITO: CARIARI	47	26 585	13 391	50,4	13 137	127	55	32	61	34	52	804	236	50	71	2 796	608	18	15	15	83	4 242	1 939	13	84	139	1 413	119	72	59	173	81	13 194	49,6
CARIARI (CAMPO KENNEDY)	15	8 816	4 529	51,4	4 458	41	12	10	23	15	11	314	77	10	16	912	243	2	5	6	22	1 297	837	6	20	38	452	51	20	18	50	21	4 287	48,6
BANAMOLA	3	1 626	784	48,2	764	6	2	0	4	0	2	42	18	3	3	146	35	2	2	1	7	273	64	2	3	14	117	9	6	3	15	5	842	51,8
CAMPO CINCO (SEMILLERO)	6	3 567	1 807	50,7	1 775	29	10	1	12	6	10	78	27	1	2	362	62	6	0	2	11	664	268	1	10	17	164	16	6	10	25	7	1 760	49,3
LOS ÁNGELES	3	1 594	866	54,3	854	8	5	1	1	0	6	43	23	9	7	213	22	2	1	2	4	266	100	0	9	15	104	5	5	3	8	4	728	45,7
CAMPO DOS	2	978	547	55,9	529	3	0	1	0	1	4	27	11	7	4	126	17	0	2	0	0	196	52	0	7	4	61	2	2	2	8	10	431	44,1
CUATRO ESQUINAS	3	1 780	865	48,6	848	5	3	6	4	1	0	34	12	5	10	266	19	0	0	2	2	233	106	0	5	4	115	5	8	3	11	6	915	51,4
EL CEIBO	1	374	189	50,5	188	0	2	0	3	0	3	7	9	0	5	56	27	0	1	0	0	27	20	0	0	4	20	1	1	2	1	0	185	49,5
ASTÚA PIRIE	7	4 158	2 102	50,6	2 055	15	13	6	6	5	12	135	35	10	14	391	106	3	1	2	24	676	323	1	13	20	210	15	12	7	30	17	2 056	49,4
PROGRESO	6	3 626	1 665	45,9	1 631	20	8	7	8	4	4	123	24	5	10	306	77	3	3	0	13	606	168	2	17	23	166	13	11	10	23	11	1 961	54,1
HLE CARIARI	1	66	37	56,1	35	0	0	0	0	2	0	1	0	0	0	18	0	0	0	0	0	4	1	1	0	0	4	2	1	1	2	0	29	43,9
DISTRITO: COLORADO	5	1 856	692	37,3	676	4	3	0	1	1	1	41	4	1	4	157	10	3	0	0	8	182	96	0	6	7	126	9	3	9	10	6	1 164	62,7
BARRA DEL COLORADO	1	432	113	26,2	108	0	0	0	0	0	0	1	0	0	0	27	0	0	0	0	0	22	4	0	2	1	50	1	0	0	5	0	319	73,8
BOCA TORTUGUERO	2	782	281	35,9	274	4	2	0	0	0	0	12	4	1	2	58	6	3	0	0	7	69	53	0	2	5	35	3	2	6	3	4	501	64,1

CUADRO 1.17 LIMÓN: JUNTAS, ELECTORADO [1/], PARTICIPACIÓN, VOTOS POR PARTIDO, NULOS, BLANCOS Y ABSTENCIONISMO, PARA PRESIDENCIA Y VICEPRESIDENCIAS DE LA REPÚBLICA, SEGÚN CANTÓN, DISTRITO ADMINISTRATIVO Y DISTRITO ELECTORAL
ELECCIONES 6 DE FEBRERO 2022

CANTÓN, DISTRITO ADMINISTRATIVO Y DISTRITO ELECTORAL	JUNTAS	ELECTORADO [1/]	VOTOS RECIBIDOS																														ABSTENCIONISMO	
			TOTAL GENERAL	% PARTICIPACIÓN	VOTOS VÁLIDOS																										NULOS	BLANCOS	ABSOLUTO	%
					TOTAL	ACCESIBILIDAD SIN EXCLUSIÓN	ACCIÓN CIUDADANA	ALIANZA DEMÓCRATA CRISTIANA	COSTA RICA JUSTA	DE LOS TRABAJADORES	ENCUENTRO NACIONAL	FRENTE AMPLIO	FUERZA NACIONAL	INTEGRACIÓN NACIONAL	JUSTICIA SOCIAL COSTARRICENSE	LIBERACIÓN NACIONAL	LIBERAL PROGRESISTA	MOVIMIENTO LIBERTARIO	MOVIMIENTO SOCIAL DEMÓCRATA COSTARRICENSE	NUESTRO PUEBLO	NUEVA GENERACIÓN	NUEVA REPÚBLICA	PROGRESO SOCIAL DEMOCRÁTICO	PUEBLO UNIDO	REPUBLICANO SOCIAL CRISTIANO	RESTAURACIÓN NACIONAL	UNIDAD SOCIAL CRISTIANA	UNIDOS PODEMOS	UNIÓN COSTARRICENSE DEMOCRÁTICA	UNIÓN LIBERAL				
SAN GERARDO	1	545	257	47,2	253	0	0	0	0	0	1	25	0	0	1	60	4	0	0	0	1	78	37	0	2	1	35	5	0	3	2	2	288	52,8
LINDA VISTA	1	97	41	42,3	41	0	1	0	1	1	0	3	0	0	1	12	0	0	0	0	0	13	2	0	0	0	6	0	1	0	0	0	56	57,7
DISTRITO: LA COLONIA	13	7 091	4 295	60,6	4 230	34	10	8	25	4	5	309	74	3	23	989	281	6	1	12	47	1 012	804	5	27	31	445	32	20	23	33	32	2 796	39,4
SAN RAFAEL	6	3 655	2 421	66,2	2 385	18	3	2	14	1	2	192	30	1	14	575	164	4	1	4	25	475	507	3	18	15	280	9	12	16	19	17	1 234	33,8
CASCADAS	5	2 534	1 343	53,0	1 322	12	6	5	8	1	3	88	34	2	5	257	105	1	0	6	20	379	233	2	7	13	115	13	4	3	10	11	1 191	47,0
SAN BOSCO	2	902	531	58,9	523	4	1	1	3	2	0	29	10	0	4	157	12	1	0	2	2	158	64	0	2	3	50	10	4	4	4	4	371	41,1
CANTÓN: SIQUIRRES	**88**	**42 665**	**21 279**	**49,9**	**20 698**	**182**	**108**	**63**	**131**	**21**	**67**	**1 595**	**258**	**55**	**171**	**5 034**	**787**	**12**	**19**	**35**	**90**	**6 541**	**2 152**	**18**	**114**	**320**	**2 614**	**161**	**84**	**66**	**346**	**235**	**21 386**	**50,1**
DISTRITO: SIQUIRRES	39	20 776	10 278	49,5	10 024	88	62	26	45	12	27	936	95	32	102	2 265	418	5	10	15	53	3 209	1 071	6	52	134	1 200	86	39	36	153	101	10 498	50,5
SIQUIRRES	14	7 990	4 113	51,5	4 033	32	23	8	26	5	14	448	36	12	35	935	184	2	6	4	26	1 186	462	3	19	52	458	33	14	10	48	32	3 877	48,5
SAN ALBERTO NUEVO	1	377	145	38,5	144	5	5	0	1	0	0	15	2	1	1	24	0	1	0	0	0	60	18	0	0	1	8	1	0	1	1	0	232	61,5
SAN ALEJO SANTA MARTA	2	814	433	53,2	414	2	4	1	2	1	2	32	7	0	6	106	28	0	0	0	1	64	47	0	6	2	90	2	5	6	11	8	381	46,8
EL COCO	2	755	453	60,0	442	3	7	0	0	3	2	39	4	0	2	83	28	0	1	1	3	116	90	0	5	2	45	7	1	0	6	5	302	40,0
INDIANA TRES	2	857	471	55,0	459	3	1	0	3	0	1	22	0	1	27	56	11	0	0	1	0	252	7	0	2	20	49	1	1	1	5	7	386	45,0
GUAYACÁN	1	204	107	52,5	103	1	0	3	0	0	0	2	1	0	4	39	3	0	0	0	0	20	6	0	3	2	18	1	0	0	4	0	97	47,5
LUCHA	1	253	132	52,2	129	1	1	0	0	0	0	7	5	2	1	15	3	0	0	0	3	58	11	0	1	8	12	0	1	0	2	1	121	47,8
COCAL	2	988	402	40,7	384	3	2	1	1	1	1	17	1	3	1	72	13	1	1	1	6	177	21	0	2	3	49	2	3	2	11	7	586	59,3
SAN MARTIN	14	8 538	4 022	47,1	3 916	38	19	13	12	2	7	354	39	13	25	935	148	1	2	8	14	1 276	409	3	14	44	471	39	14	16	65	41	4 516	52,9
DISTRITO: PACUARITO	13	5 319	2 285	43,0	2 212	25	12	10	7	0	5	134	17	6	11	568	51	1	0	6	9	797	193	3	6	56	266	17	7	5	30	43	3 034	57,0
PACUARITO	2	740	323	43,6	311	9	0	3	1	0	0	16	1	0	1	77	10	1	0	2	2	106	31	1	0	5	41	3	1	0	3	9	417	56,4
CIMARRONES	3	1 877	870	46,4	846	10	6	1	2	0	1	40	3	1	2	263	25	0	0	1	4	286	92	0	4	19	73	7	5	1	11	13	1 007	53,6
PERLA	2	764	331	43,3	327	1	2	1	0	0	0	12	12	1	2	71	4	0	0	0	1	130	27	1	1	5	55	0	0	1	2	2	433	56,7
MADRE DE DIOS	1	277	126	45,5	120	1	0	3	0	0	1	28	0	0	0	38	4	0	0	1	0	25	6	0	0	3	9	1	0	0	3	3	151	54,5
SAN CARLOS	2	618	267	43,2	255	1	2	0	2	0	2	21	1	0	1	58	2	0	0	0	1	109	20	0	0	5	27	1	0	2	4	8	351	56,8
FREEMAN	1	466	114	24,5	111	0	1	0	2	0	0	5	0	1	1	26	2	0	0	0	0	50	8	0	0	4	10	1	0	0	1	2	352	75,5
CULTIVEZ	1	450	211	46,9	203	3	1	2	0	0	1	8	0	3	2	22	3	0	0	2	0	81	9	1	1	14	45	3	1	1	5	3	239	53,1
ALTO LAS BRISAS DE PACUARITO	1	127	43	33,9	39	0	0	0	0	0	0	4	0	0	2	13	1	0	0	0	1	10	0	0	0	1	6	1	0	0	1	3	84	66,1
DISTRITO: FLORIDA	5	1 576	930	59,0	900	8	3	9	6	0	3	51	16	2	5	256	31	1	0	4	10	236	101	2	5	2	138	5	3	3	23	7	646	41,0
FLORIDA	2	1 189	674	56,7	646	7	3	9	1	0	1	43	11	2	5	152	20	0	0	3	10	208	65	2	3	1	91	5	2	2	22	6	515	43,3
SAN ANTONIO	1	219	141	64,4	140	1	0	0	3	0	2	7	3	0	0	51	8	0	0	0	0	15	19	0	1	1	27	0	1	1	0	1	78	35,6
SAN JOSÉ O BAJOS DE PASCUA (ESTACIÓN)	1	83	55	66,3	54	0	0	0	2	0	0	0	1	0	0	20	3	0	0	0	0	8	5	0	0	0	15	0	0	0	1	0	28	33,7
SAN ISIDRO O ALTOS DE PASCUA	1	85	60	70,6	60	0	0	0	0	0	0	1	1	0	0	33	0	1	0	1	0	5	12	0	1	0	5	0	0	0	0	0	25	29,4
DISTRITO: GERMANIA	5	2 207	1 215	55,1	1 191	8	4	6	11	1	1	73	26	0	8	363	35	0	0	2	2	357	109	1	9	21	147	1	4	2	15	9	992	44,9
MILANO O NEGUEV	1	552	269	48,7	263	1	1	0	1	1	0	11	2	0	3	78	2	0	0	0	0	104	19	0	1	8	28	0	2	1	3	3	283	51,3
GERMANIA	2	725	437	60,3	427	1	2	1	1	0	1	19	9	0	1	150	12	0	0	1	1	131	36	0	5	5	47	1	2	1	7	3	288	39,7
HEREDIANA	2	930	509	54,7	501	6	1	5	9	0	0	43	15	0	4	135	21	0	0	1	1	122	54	1	3	8	72	0	0	0	5	3	421	45,3
DISTRITO: EL CAIRO	10	4 922	2 531	51,4	2 436	23	7	5	35	4	13	131	30	12	17	581	69	1	5	2	4	798	242	4	13	44	354	19	10	13	53	42	2 391	48,6
EL CAIRO	7	4 114	2 114	51,4	2 040	18	6	4	32	4	12	113	28	11	11	502	65	0	5	2	4	635	211	4	13	37	283	18	9	13	41	33	2 000	48,6
SEIS AMIGOS	1	186	105	56,5	97	1	0	0	1	0	0	4	1	1	2	13	1	0	0	0	0	57	5	0	0	2	9	0	0	0	6	2	81	43,5
EL PEJE	1	537	265	49,3	253	4	0	1	2	0	1	14	1	0	2	54	3	1	0	0	0	98	20	0	0	5	46	1	0	0	5	7	272	50,7
BELLAVISTA	1	85	47	55,3	46	0	1	0	0	0	0	0	0	0	2	12	0	0	0	0	0	8	6	0	0	0	16	0	1	0	1	0	38	44,7
DISTRITO: LA ALEGRÍA	8	4 305	2 441	56,7	2 379	18	14	3	19	2	15	152	38	2	14	612	141	4	2	3	10	569	338	0	18	35	332	22	10	6	41	21	1 864	43,3
ALEGRÍA	3	1 677	1 038	61,9	1 014	4	6	2	11	1	8	70	13	0	8	309	81	1	2	1	1	167	183	0	7	11	118	5	2	3	14	10	639	38,1
SAN ISIDRO (ALTO HEREDIANA)	4	2 164	1 122	51,8	1 088	11	8	0	8	1	3	73	22	2	6	211	48	3	0	1	8	338	127	0	4	23	167	16	6	2	24	10	1 042	48,2
PORTÓN IBERIA	1	464	281	60,6	277	3	0	1	0	0	4	9	3	0	0	92	12	0	0	1	1	64	28	0	7	1	47	1	2	1	3	1	183	39,4
DISTRITO: REVENTAZÓN	8	3 560	1 599	44,9	1 556	12	6	4	8	2	3	118	36	1	14	389	42	0	2	3	2	575	98	2	11	28	177	11	11	1	31	12	1 961	55,1
SANTO DOMINGO (PUEBLO CIVIL)	2	1 204	570	47,3	560	8	2	1	1	0	0	54	12	0	3	122	22	0	1	0	0	201	45	1	7	7	69	2	1	1	6	4	634	52,7
FINCA IMPERIO 2	2	973	408	41,9	402	1	0	2	1	0	1	17	6	1	2	86	9	0	0	0	0	184	27	0	1	10	43	5	6	0	6	0	565	58,1
BOCA DE PARISMINA	1	264	94	35,6	87	0	0	0	2	0	0	6	1	0	1	44	2	0	1	1	0	11	0	0	1	2	13	1	1	0	2	5	170	64,4
MARYLAND	2	934	455	48,7	437	3	4	1	4	1	2	38	16	0	6	117	9	0	0	2	1	153	25	1	2	6	41	3	2	0	16	2	479	51,3
BANACOL (LA ESPERANZA)	1	185	72	38,9	70	0	0	0	0	1	0	3	1	0	2	20	0	0	0	0	1	26	1	0	0	3	11	0	1	0	1	1	113	61,1

CUADRO 1.17 LIMÓN: JUNTAS, ELECTORADO [1/], PARTICIPACIÓN, VOTOS POR PARTIDO, NULOS, BLANCOS Y ABSTENCIONISMO, PARA PRESIDENCIA Y VICEPRESIDENCIAS DE LA REPÚBLICA, SEGÚN CANTÓN, DISTRITO ADMINISTRATIVO Y DISTRITO ELECTORAL
ELECCIONES 6 DE FEBRERO 2022

CANTÓN, DISTRITO ADMINISTRATIVO Y DISTRITO ELECTORAL	JUNTAS	ELECTORADO [1/]	VOTOS RECIBIDOS																														ABSTENCIONISMO	
			TOTAL GENERAL	% PARTICIPACIÓN	VOTOS VÁLIDOS																										NULOS	BLANCOS	ABSOLUTO	%
					TOTAL	ACCESIBILIDAD SIN EXCLUSIÓN	ACCIÓN CIUDADANA	ALIANZA DEMÓCRATA CRISTIANA	COSTA RICA JUSTA	DE LOS TRABAJADORES	ENCUENTRO NACIONAL	FRENTE AMPLIO	FUERZA NACIONAL	INTEGRACIÓN NACIONAL	JUSTICIA SOCIAL COSTARRICENSE	LIBERACIÓN NACIONAL	LIBERAL PROGRESISTA	MOVIMIENTO LIBERTARIO	MOVIMIENTO SOCIAL DEMÓCRATA COSTARRICENSE	NUESTRO PUEBLO	NUEVA GENERACIÓN	NUEVA REPÚBLICA	PROGRESO SOCIAL DEMOCRÁTICO	PUEBLO UNIDO	REPUBLICANO SOCIAL CRISTIANO	RESTAURACIÓN NACIONAL	UNIDAD SOCIAL CRISTIANA	UNIDOS PODEMOS	UNIÓN COSTARRICENSE DEMOCRÁTICA	UNIÓN LIBERAL				
CANTÓN: TALAMANCA	**49**	**24 381**	**11 117**	**45,6**	**10 716**	**37**	**64**	**192**	**74**	**11**	**24**	**741**	**60**	**17**	**106**	**1 833**	**175**	**9**	**7**	**12**	**69**	**3 076**	**622**	**15**	**53**	**248**	**3 105**	**62**	**71**	**33**	**189**	**212**	**13 264**	**54,4**
DISTRITO: BRATSI	13	6 748	3 203	47,5	3 105	15	20	48	16	2	4	185	18	3	36	535	17	1	3	3	23	1 089	165	5	12	48	811	12	23	11	39	59	3 545	52,5
BRATSI (BAMBÚ O DON DIEGO)	1	438	202	46,1	197	0	1	28	2	0	0	2	2	1	3	35	0	0	0	0	0	35	2	0	2	2	78	1	2	1	2	3	236	53,9
BRIBRÍ (FIELDS)	6	3 622	1 661	45,9	1 630	10	11	10	9	2	1	93	11	2	8	289	11	0	2	1	8	480	146	3	6	22	480	6	14	5	12	19	1 961	54,1
SHIROLES (XIROLES)	4	2 307	1 104	47,9	1 051	5	7	7	3	0	2	83	4	0	23	148	5	0	0	2	14	497	15	2	3	23	199	3	3	3	21	32	1 203	52,1
SIBUJÚ	1	358	226	63,1	217	0	0	2	2	0	1	7	1	0	2	61	0	1	1	0	1	74	2	0	1	1	53	2	4	1	4	5	132	36,9
HLE SANTA LUISA	1	23	10	43,5	10	0	1	1	0	0	0	0	0	0	0	2	1	0	0	0	0	3	0	0	0	0	1	0	0	0	1	0	13	56,5
DISTRITO: SIXAOLA	11	5 396	2 366	43,8	2 289	5	5	8	16	4	4	135	11	6	18	420	42	5	1	2	10	683	175	1	16	41	650	7	12	12	45	32	3 030	56,2
SIXAOLA	3	1 609	611	38,0	589	1	4	3	10	1	0	22	1	1	6	120	11	3	1	1	2	169	50	0	3	12	155	3	4	6	13	9	998	62,0
PARAÍSO	3	1 819	808	44,4	781	3	1	2	4	3	0	62	8	1	9	122	16	0	0	1	3	226	75	1	7	10	220	1	4	2	16	11	1 011	55,6
GANDOCA	1	227	126	55,5	123	0	0	0	0	0	1	12	1	3	1	21	0	0	0	0	0	33	2	0	1	0	47	1	0	0	2	1	101	44,5
DAYTONIA	2	683	314	46,0	305	1	0	0	2	0	0	22	0	0	1	40	5	1	0	0	0	104	20	0	2	12	90	0	3	2	4	5	369	54,0
MARGARITA	2	1 058	507	47,9	491	0	0	3	0	0	3	17	1	1	1	117	10	1	0	0	5	151	28	0	3	7	138	2	1	2	10	6	551	52,1
DISTRITO: CAHUITA	13	6 962	3 270	47,0	3 168	13	22	20	34	3	14	265	19	5	23	634	102	2	2	3	15	800	261	5	11	91	772	29	17	6	55	47	3 692	53,0
CAHUITA	2	1 207	588	48,7	572	1	9	6	4	1	0	48	2	0	3	164	24	2	0	1	4	90	43	0	3	31	126	5	4	1	9	7	619	51,3
PUERTO VIEJO	3	1 927	795	41,3	761	5	4	10	7	2	5	116	2	2	3	184	42	0	0	1	7	166	88	2	3	17	83	5	7	0	18	16	1 132	58,7
MANZANILLO	1	392	161	41,1	152	0	1	1	10	0	1	23	0	0	1	49	2	0	0	0	0	23	6	0	1	7	26	1	0	0	8	1	231	58,9
HOME CREEK	4	2 600	1 235	47,5	1 204	6	6	3	9	0	3	54	8	1	13	158	20	0	2	1	4	406	93	0	3	31	364	13	3	3	13	18	1 365	52,5
DINDIRÍ O CARBÓN DOS	1	164	106	64,6	105	0	1	0	1	0	3	2	0	0	0	15	2	0	0	0	0	22	2	0	0	1	55	1	0	0	1	0	58	35,4
BORDÓN	2	672	385	57,3	374	1	1	0	3	0	2	22	7	2	3	64	12	0	0	0	0	93	29	3	1	4	118	4	3	2	6	5	287	42,7
DISTRITO: TELIRE	12	5 275	2 278	43,2	2 154	4	17	116	8	2	2	156	12	3	29	244	14	1	1	4	21	504	21	4	14	68	872	14	19	4	50	74	2 997	56,8
AMUBRI	4	2 108	998	47,3	961	1	2	83	2	1	1	82	8	1	4	138	8	1	0	0	5	203	7	2	5	15	381	6	3	2	8	29	1 110	52,7
COROMA (COLOQCHA)	1	404	203	50,2	194	1	2	3	0	0	0	5	0	0	2	7	1	0	0	0	0	40	0	0	1	2	126	2	2	0	3	6	201	49,8
KATSI	2	740	261	35,3	236	1	2	12	2	1	0	5	1	0	4	40	2	0	0	3	1	57	3	0	1	7	91	1	2	0	14	11	479	64,7
SEPEQUE	2	1 238	562	45,4	534	1	5	6	1	0	0	58	3	2	8	35	3	0	0	1	10	144	10	2	5	37	188	4	10	1	14	14	676	54,6
BAJO TELIRE (BAJO BLEY)	1	251	65	25,9	58	0	2	0	1	0	0	2	0	0	2	11	0	0	0	0	3	13	1	0	1	3	16	1	1	1	4	3	186	74,1
YORKIN	1	259	134	51,7	129	0	2	11	1	0	0	4	0	0	0	5	0	0	0	0	2	30	0	0	0	3	70	0	1	0	4	1	125	48,3
ALTO TELIRE (BAJO PIEDRA MESA)	1	275	55	20,0	42	0	2	1	1	0	1	0	0	0	9	8	0	0	1	0	0	17	0	0	1	1	0	0	0	0	3	10	220	80,0
CANTÓN: MATINA	**47**	**24 028**	**11 766**	**49,0**	**11 459**	**63**	**37**	**31**	**64**	**8**	**28**	**525**	**48**	**26**	**103**	**2 323**	**270**	**5**	**8**	**8**	**47**	**3 950**	**751**	**9**	**55**	**191**	**2 791**	**55**	**44**	**19**	**189**	**118**	**12 262**	**51,0**
DISTRITO: MATINA	12	5 634	2 712	48,1	2 634	7	11	2	8	1	5	115	7	5	34	581	34	1	0	1	9	973	130	5	12	22	648	9	8	6	48	30	2 922	51,9
MATINA	4	2 246	1 110	49,4	1 080	3	1	1	4	1	4	77	5	3	13	271	24	0	0	1	8	346	34	1	5	9	262	4	1	2	23	7	1 136	50,6
CORINA	1	544	200	36,8	196	0	0	0	0	0	1	0	0	0	2	33	0	0	0	0	0	78	7	0	1	2	70	1	0	1	4	0	344	63,2
BRISTOL	1	481	253	52,6	246	1	0	0	2	0	0	6	0	1	6	58	0	0	0	0	0	86	15	0	2	2	65	1	1	0	5	2	228	47,4
SAN MIGUEL	1	396	195	49,2	190	0	0	0	0	0	0	7	0	0	0	41	3	1	0	0	0	69	12	0	2	0	54	1	0	0	2	3	201	50,8
LÍNEA B	2	1 022	500	48,9	485	2	8	0	1	0	0	22	1	1	1	86	6	0	0	0	0	250	34	0	1	1	66	1	3	1	7	8	522	51,1
CUATRO MILLAS	1	307	147	47,9	143	0	0	1	0	0	0	0	1	0	2	37	1	0	0	0	0	53	16	0	0	0	29	1	0	2	3	1	160	52,1
PALMERA (CATSAQIBI)	1	342	130	38,0	124	1	2	0	0	0	0	0	0	0	10	14	0	0	0	0	0	27	7	3	1	6	52	0	1	0	0	6	212	62,0
ESPERANZA	1	296	177	59,8	170	0	0	0	1	0	0	3	0	0	0	41	0	0	0	0	1	64	5	1	0	2	50	0	2	0	4	3	119	40,2
DISTRITO: BATÁN	23	12 123	5 835	48,1	5 704	37	14	22	43	4	16	332	26	16	36	1 151	170	3	6	6	28	1 797	448	3	27	89	1 367	31	22	10	76	55	6 288	51,9
BATÁN	13	7 916	3 782	47,8	3 707	23	8	17	34	0	13	262	21	12	27	747	130	0	5	3	21	1 147	297	3	20	29	844	21	14	9	44	31	4 134	52,2
LUZÓN	2	813	333	41,0	322	2	1	0	0	1	1	11	2	0	2	61	4	0	0	1	3	110	16	0	1	3	99	2	1	1	7	4	480	59,0
VEINTIOCHO MILLAS O WALDEK	2	1 037	550	53,0	536	6	3	0	6	2	0	12	1	1	2	135	14	2	1	1	1	189	45	0	0	44	64	3	4	0	7	7	487	47,0
SAHARA	2	699	316	45,2	312	4	0	4	1	0	0	7	0	1	0	74	3	0	0	0	0	84	29	0	1	6	96	1	1	0	2	2	383	54,8
SANTA MARTA	2	898	470	52,3	456	1	2	0	0	1	0	17	1	0	3	65	10	1	0	1	2	131	14	0	3	4	198	2	0	0	10	4	428	47,7
ESPAVEL (VEGAS)	1	354	181	51,1	175	0	0	0	0	0	1	11	1	0	2	42	3	0	0	0	1	46	37	0	1	3	25	1	1	0	2	4	173	48,9
BARBILLA NORTE	1	406	203	50,0	196	1	0	1	2	0	1	12	0	2	0	27	6	0	0	0	0	90	10	0	1	0	41	1	1	0	4	3	203	50,0
DISTRITO: CARRANDI	12	6 271	3 219	51,3	3 121	19	12	7	13	3	7	78	15	5	33	591	66	1	2	1	10	1 180	173	1	16	80	776	15	14	3	65	33	3 052	48,7
ZENT	3	1 431	752	52,6	726	6	4	0	6	0	0	21	3	2	10	136	23	0	0	1	2	322	43	0	3	22	113	3	5	1	17	9	679	47,4
ESTRADA	2	1 209	640	52,9	624	3	4	2	2	0	0	15	5	2	10	104	9	0	1	0	2	161	34	1	5	9	249	4	2	0	13	3	569	47,1
CUBA CREEK (RIO CUBA)	5	2 950	1 461	49,5	1 415	10	4	4	4	3	4	36	4	1	12	264	30	1	1	0	0	588	78	0	7	33	319	5	5	2	33	13	1 489	50,5
SANTA MARÍA	2	681	366	53,7	356	0	0	1	1	0	3	6	3	0	1	87	4	0	0	0	6	109	18	0	1	16	95	3	2	0	2	8	315	46,3

CUADRO 1.17 LIMÓN: JUNTAS, ELECTORADO 1/, PARTICIPACIÓN, VOTOS POR PARTIDO, NULOS, BLANCOS Y ABSTENCIONISMO, PARA PRESIDENCIA Y VICEPRESIDENCIAS DE LA REPÚBLICA, SEGÚN CANTÓN, DISTRITO ADMINISTRATIVO Y DISTRITO ELECTORAL
ELECCIONES 6 DE FEBRERO 2022

CANTÓN, DISTRITO ADMINISTRATIVO Y DISTRITO ELECTORAL	JUNTAS	ELECTORADO 1/	VOTOS RECIBIDOS																														ABSTENCIONISMO	
			TOTAL GENERAL	% PARTICIPACIÓN	VOTOS VÁLIDOS																										NULOS	BLANCOS	ABSOLUTO	%
					TOTAL	ACCESIBILIDAD SIN EXCLUSIÓN	ACCIÓN CIUDADANA	ALIANZA DEMÓCRATA CRISTIANA	COSTA RICA JUSTA	DE LOS TRABAJADORES	ENCUENTRO NACIONAL	FRENTE AMPLIO	FUERZA NACIONAL	INTEGRACIÓN NACIONAL	JUSTICIA SOCIAL COSTARRICENSE	LIBERACIÓN NACIONAL	LIBERAL PROGRESISTA	MOVIMIENTO LIBERTARIO	MOVIMIENTO SOCIAL DEMÓCRATA COSTARRICENSE	NUESTRO PUEBLO	NUEVA GENERACIÓN	NUEVA REPÚBLICA	PROGRESO SOCIAL DEMOCRÁTICO	PUEBLO UNIDO	REPUBLICANO SOCIAL CRISTIANO	RESTAURACIÓN NACIONAL	UNIDAD SOCIAL CRISTIANA	UNIDOS PODEMOS	UNIÓN COSTARRICENSE DEMOCRÁTICA	UNIÓN LIBERAL				
CANTÓN: GUÁCIMO	**62**	**31 690**	**16 238**	**51,2**	**15 902**	**173**	**85**	**29**	**152**	**19**	**40**	**952**	**175**	**38**	**554**	**3 381**	**678**	**12**	**8**	**18**	**53**	**5 302**	**1 591**	**20**	**71**	**165**	**2 063**	**185**	**93**	**45**	**215**	**121**	**15 452**	**48,8**
DISTRITO: GUÁCIMO	26	14 285	6 990	48,9	6 888	92	44	10	56	6	23	489	79	15	299	1 515	379	7	2	9	21	1 939	806	6	33	74	842	89	37	16	71	31	7 295	51,1
GUÁCIMO	17	10 655	4 997	46,9	4 927	72	34	10	34	5	17	378	61	12	193	1 099	282	5	2	8	16	1 422	590	4	17	49	515	65	27	10	50	20	5 658	53,1
HOGAR	2	861	446	51,8	437	3	1	0	2	0	1	39	1	1	11	103	25	1	0	1	3	85	62	2	3	3	81	8	0	1	9	0	415	48,2
BOSQUE	2	929	454	48,9	449	4	0	0	4	0	0	21	9	1	26	108	10	1	0	0	0	133	40	0	5	5	77	2	3	0	4	1	475	51,1
PARISMINA	1	542	386	71,2	382	2	5	0	5	0	0	12	0	1	16	67	31	0	0	0	0	115	55	0	1	8	57	3	1	3	3	1	156	28,8
SAN LUIS	2	1 109	594	53,6	581	10	2	0	7	0	4	36	8	0	48	103	29	0	0	0	2	151	51	0	6	5	103	10	4	2	4	9	515	46,4
LAS COLINAS	1	163	97	59,5	96	0	1	0	3	1	1	3	0	0	3	30	2	0	0	0	0	33	7	0	0	2	8	1	1	0	1	0	66	40,5
HLE DAVID GARRO	1	26	16	61,5	16	1	1	0	1	0	0	0	0	0	2	5	0	0	0	0	0	0	1	0	1	2	1	0	1	0	0	0	10	38,5
DISTRITO: MERCEDES	2	915	594	64,9	584	4	4	1	8	1	1	45	1	6	8	138	29	0	0	0	2	187	83	0	1	5	53	3	2	2	6	4	321	35,1
IROQUOIS	2	915	594	64,9	584	4	4	1	8	1	1	45	1	6	8	138	29	0	0	0	2	187	83	0	1	5	53	3	2	2	6	4	321	35,1
DISTRITO: POCORA	11	5 012	2 769	55,2	2 700	35	9	6	55	8	2	132	22	6	61	556	125	2	2	3	11	1 023	236	8	11	32	305	30	14	6	40	29	2 243	44,8
POCORA PARTE NORTE	5	2 551	1 448	56,8	1 413	25	6	3	41	5	0	75	13	5	47	273	75	1	2	1	5	500	115	6	8	21	159	16	10	1	20	15	1 103	43,2
OJO DE AGUA O SAN GERARDO (DESTIERRO)	1	47	29	61,7	29	0	0	0	0	0	1	0	0	0	0	19	0	0	0	1	0	5	1	0	0	0	2	0	0	0	0	0	18	38,3
POCORA PARTE SUR	3	1 761	936	53,2	908	8	1	1	12	2	0	45	6	1	11	150	35	1	0	1	5	431	76	1	2	4	101	8	4	2	16	12	825	46,8
ARGENTINA	2	653	356	54,5	350	2	2	2	2	1	1	12	3	0	3	114	15	0	0	0	1	87	44	1	1	7	43	6	0	3	4	2	297	45,5
DISTRITO: RÍO JIMÉNEZ	13	7 038	3 641	51,7	3 527	24	18	8	20	1	6	162	35	5	106	687	95	2	3	4	11	1 446	247	6	12	33	526	45	19	6	73	41	3 397	48,3
RÍO JIMÉNEZ (BALSAVILLE)	9	5 271	2 669	50,6	2 598	17	13	6	18	0	4	136	32	2	84	505	86	1	3	2	8	994	191	4	11	20	411	35	10	5	48	23	2 602	49,4
SANTA ROSA	2	1 117	595	53,3	570	6	3	2	2	1	2	15	0	1	7	123	5	1	0	2	1	246	42	0	1	9	87	7	6	1	14	11	522	46,7
LOS ÁNGELES	2	650	377	58,0	359	1	2	0	0	0	0	11	3	2	15	59	4	0	0	0	2	206	14	2	0	4	28	3	3	0	11	7	273	42,0
DISTRITO: DUACARÍ	10	4 440	2 244	50,5	2 203	18	10	4	13	3	8	124	38	6	80	485	50	1	1	2	8	707	219	0	14	21	337	18	21	15	25	16	2 196	49,5
VILLAFRANCA	4	1 864	949	50,9	935	12	4	1	8	0	1	57	13	2	33	176	18	0	0	0	5	335	75	0	6	9	163	6	4	7	11	3	915	49,1
PUEBLO NUEVO O ZANCUDO	2	717	374	52,2	365	0	1	0	0	1	5	10	9	1	13	118	7	0	0	0	1	58	77	0	2	3	51	2	2	4	5	4	343	47,8
LIMBO	4	1 859	921	49,5	903	6	5	3	5	2	2	57	16	3	34	191	25	1	1	2	2	314	67	0	6	9	123	10	15	4	9	9	938	50,5

1/ Se modificó la cantidad del electorado de acuerdo con las resoluciones DGRA-002-2022, DGRA-025-2022, DGRA-026-2022, DGRA-027-2022, DGRA-028-2022, DGRA-029-2022, DGRA-030-2022, DGRA-031-2022, DGRA-032-2022, DGRA-033-2022, DGRA-034-2022, DGRA-036-2022, DGRA-038-2022, DGRA-039-2022, DGRA-044-2022, DGRA-045-2022, DGRA-046-2022 y DGRA-047-2022, con excepción de 3 traslados que no fueron aplicados.

FUENTE: Tribunal Supremo de Elecciones.

CUADRO 1.18 COSTA RICA: JUNTAS, ELECTORADO [1/], PARTICIPACIÓN, VOTOS POR PARTIDO, NULOS, BLANCOS Y ABSTENCIONISMO, PARA PRESIDENCIA Y VICEPRESIDENCIAS DE LA REPÚBLICA, SEGÚN PROVINCIA, EXTRANJERO Y TIPO DE CENTRO DE VOTACIÓN
ELECCIONES 6 DE FEBRERO 2022

PROVINCIA, CENTRO DE VOTACIÓN	JUNTAS	ELECTORADO [1/]	VOTOS RECIBIDOS																													ABSTENCIONISMO	
			TOTAL GENERAL	% PARTICIPACIÓN	VOTOS VÁLIDOS																											ABSOLUTO	%
					TOTAL	ACCESIBILIDAD SIN EXCLUSIÓN	ACCIÓN CIUDADANA	ALIANZA DEMÓCRATA CRISTIANA	COSTA RICA JUSTA	DE LOS TRABAJADORES	ENCUENTRO NACIONAL	FRENTE AMPLIO	FUERZA NACIONAL	INTEGRACIÓN NACIONAL	JUSTICIA SOCIAL COSTARRICENSE	LIBERACIÓN NACIONAL	LIBERAL PROGRESISTA	MOVIMIENTO LIBERTARIO	MOVIMIENTO SOCIAL DEMÓCRATA COSTARRICENSE	NUESTRO PUEBLO	NUEVA GENERACIÓN	NUEVA REPÚBLICA	PROGRESO SOCIAL DEMOCRÁTICO	PUEBLO UNIDO	REPUBLICANO SOCIAL CRISTIANO	RESTAURACIÓN NACIONAL	UNIDAD SOCIAL CRISTIANA	UNIDOS PODEMOS	UNIÓN COSTARRICENSE DEMOCRÁTICA	UNIÓN LIBERAL	NULOS	BLANCOS		
COSTA RICA	**6 847**	**3 541 910**	**2 124 088**	**60,0**	**2 094 816**	**12 418**	**13 803**	**5 697**	**19 951**	**1 951**	**4 639**	**182 789**	**16 576**	**3 022**	**6 759**	**571 518**	**259 788**	**1 406**	**2 032**	**3 359**	**11 643**	**311 633**	**351 453**	**1 495**	**12 224**	**11 160**	**259 767**	**16 496**	**6 604**	**6 633**	**17 665**	**11 607**	**1 417 822**	40,0
ESCUELA	5 773	2 947 290	1 774 283	60,2	1 748 593	10 681	11 165	4 925	16 979	1 575	4 203	146 591	14 053	2 643	5 964	475 262	204 176	1 216	1 818	2 736	9 726	271 809	295 688	1 219	10 378	9 695	220 953	13 756	5 760	5 622	15 470	10 220	1 173 007	39,8
LICEO	510	300 913	195 223	64,9	193 296	948	1 465	449	1 657	209	207	20 940	1 472	197	304	53 608	31 910	101	100	343	1 067	20 261	32 342	119	1 055	718	21 307	1 517	457	543	1 135	792	105 690	35,1
COLEGIO	112	65 936	39 892	60,5	39 509	268	286	85	317	48	67	3 923	308	55	252	10 238	5 875	28	24	77	211	5 809	6 165	41	172	223	4 463	322	118	134	259	124	26 044	39,5
UNIDAD PEDAGÓGICA	88	51 347	33 190	64,6	32 836	194	200	71	240	33	32	3 166	267	32	64	8 777	5 402	15	22	61	199	4 313	5 028	66	186	186	3 802	282	89	109	238	116	18 157	35,4
COLEGIO TÉCNICO PROFESIONAL	78	46 031	26 893	58,4	26 552	130	169	66	336	24	45	2 498	164	38	56	6 899	3 273	11	23	37	143	4 409	4 148	12	173	117	3 408	235	72	66	211	130	19 138	41,6
CONSULADO	55	23 770	4 017	16,9	3 993	4	70	7	24	5	1	739	5	4	8	1 034	925	1	2	14	11	210	518	4	12	7	351	24	5	8	19	5	19 753	83,1
HOGAR DE LARGA ESTANCIA	50	2 061	1 058	51,3	1 009	10	23	5	13	8	3	27	10	11	19	424	19	3	9	8	4	57	66	8	24	9	212	23	8	6	25	24	1 003	48,7
UNIVERSIDAD	47	27 585	18 912	68,6	18 802	33	224	30	151	20	17	2 546	86	13	11	5 772	4 336	5	6	42	107	1 046	2 548	9	49	54	1 534	92	12	59	78	32	8 673	31,4
CAI	27	8 594	2 618	30,5	2 550	9	14	0	14	4	4	38	18	6	6	1 646	15	4	3	6	21	365	49	1	12	46	188	67	8	6	32	36	5 976	69,5
SALÓN COMUNAL	26	10 763	6 573	61,1	6 453	36	36	12	56	4	21	438	56	5	31	1 862	700	10	12	8	22	967	1 049	4	34	35	959	59	20	17	68	52	4 190	38,9
INMUEBLE PRIVADO	25	27 062	2 282	8,4	2 269	2	33	7	22	1	2	321	10	3	8	600	395	1	1	3	9	184	415	0	4	9	214	10	3	12	10	3	24 780	91,6
INSTITUTO	15	8 666	6 101	70,4	6 068	21	31	11	32	5	7	462	27	0	8	1 957	1 385	1	3	3	23	346	921	4	26	17	726	30	13	9	23	10	2 565	29,6
CINDEA	12	7 282	4 555	62,6	4 501	19	34	10	50	6	14	417	25	1	3	1 223	343	3	2	8	57	505	1 184	1	27	6	523	17	14	9	34	20	2 727	37,4
SALÓN PARROQUIAL	12	6 173	3 743	60,6	3 696	25	17	6	21	4	7	280	31	10	6	1 012	409	4	4	5	19	544	605	4	25	17	578	29	13	21	27	20	2 430	39,4
EDIFICIO GUBERNAMENTAL	8	4 256	2 555	60,0	2 532	13	19	5	14	3	1	245	17	1	7	674	416	2	0	4	15	360	398	3	17	13	277	19	5	4	16	7	1 701	40,0
KINDER	6	3 822	2 005	52,5	1 973	24	13	7	21	2	7	142	25	3	12	479	191	0	2	4	9	437	286	0	29	8	246	12	6	8	18	14	1 817	47,5
CENTROS SALUD MENTAL	1	111	18	16,2	17	0	1	0	0	0	0	0	1	0	0	8	0	1	0	0	0	0	3	0	0	0	2	1	0	0	0	1	93	83,8
IGLESIA CATÓLICA	1	72	54	75,0	52	0	1	0	0	0	1	4	0	0	0	21	2	0	0	0	0	7	2	0	0	0	14	0	0	0	2	0	18	25,0
SALÓN MULTIUSOS	1	176	116	65,9	115	1	2	1	4	0	0	12	1	0	0	22	16	0	1	0	0	4	38	0	1	0	10	1	1	0	0	1	60	34,1
PROVINCIA: SAN JOSÉ	**2 113**	**1 157 828**	**733 406**	**63,3**	**725 747**	**4 329**	**5 000**	**1 602**	**6 045**	**680**	**1 015**	**70 803**	**5 057**	**873**	**1 294**	**203 483**	**113 850**	**385**	**498**	**1 375**	**4 135**	**90 879**	**116 052**	**611**	**4 191**	**2 800**	**80 925**	**5 668**	**1 924**	**2 273**	**4 620**	**3 039**	**424 422**	**36,7**
ESCUELA	1 530	822 049	515 060	62,7	509 357	3 260	3 336	1 145	4 264	453	798	47 542	3 648	656	984	143 189	74 997	285	400	960	2 868	68 098	81 303	412	3 131	1 932	58 611	4 053	1 438	1 594	3 456	2 247	306 989	37,3
LICEO	352	210 487	137 303	65,2	136 020	667	1 046	298	1 188	141	124	14 698	849	129	185	38 144	23 890	62	54	251	825	13 806	22 532	90	650	495	14 137	1 046	307	406	716	567	73 184	34,8
COLEGIO	61	36 186	22 785	63,0	22 583	142	155	49	172	29	34	2 336	170	34	40	5 494	3 996	16	9	50	131	3 232	3 543	24	111	134	2 365	160	65	92	133	69	13 401	37,0
UNIDAD PEDAGÓGICA	59	34 163	21 778	63,7	21 565	134	137	41	158	21	21	2 154	185	22	38	5 635	3 594	6	17	40	125	2 919	3 369	61	121	99	2 353	178	62	75	140	73	12 385	36,3
COLEGIO TÉCNICO PROFESIONAL	10	6 045	4 247	70,3	4 219	20	29	12	31	3	4	511	26	5	5	1 065	765	3	3	11	20	455	716	3	33	19	412	42	9	17	20	8	1 798	29,7
HOGAR DE LARGA ESTANCIA	14	681	368	54,0	355	3	5	2	4	1	0	10	4	6	5	168	8	0	2	2	1	23	25	3	7	1	64	8	2	1	6	7	313	46,0
UNIVERSIDAD	47	27 585	18 912	68,6	18 802	33	224	30	151	20	17	2 546	86	13	11	5 772	4 336	5	6	42	107	1 046	2 548	9	49	54	1 534	92	12	59	78	32	8 673	31,4
CAI	4	1 417	461	32,5	453	1	3	0	1	0	1	4	3	0	2	296	6	1	0	2	3	55	11	0	5	11	37	7	1	3	6	2	956	67,5
SALÓN COMUNAL	6	2 598	1 685	64,9	1 665	7	10	3	15	1	2	111	14	2	2	534	190	1	4	3	4	176	375	2	7	9	176	11	4	2	12	8	913	35,1
INSTITUTO	15	8 666	6 101	70,4	6 068	21	31	11	32	5	7	462	27	0	8	1 957	1 385	1	3	3	23	346	921	4	26	17	726	30	13	9	23	10	2 565	29,6
SALÓN PARROQUIAL	5	2 359	1 354	57,4	1 337	19	1	1	9	2	1	129	21	4	3	360	140	2	0	4	8	225	182	0	11	12	175	16	5	7	11	6	1 005	42,6
EDIFICIO GUBERNAMENTAL	7	4 235	2 552	60,3	2 529	13	19	5	14	3	1	244	17	1	7	673	416	2	0	4	15	360	398	3	17	13	276	19	5	4	16	7	1 683	39,7
KINDER	2	1 246	782	62,8	777	9	3	5	6	1	5	56	6	1	4	188	127	0	0	3	5	138	126	0	23	4	57	5	1	4	3	2	464	37,2
CENTROS SALUD MENTAL	1	111	18	16,2	17	0	1	0	0	0	0	0	1	0	0	8	0	1	0	0	0	0	3	0	0	0	2	1	0	0	0	1	93	83,8
PROVINCIA: ALAJUELA	**1 345**	**679 844**	**425 406**	**62,6**	**420 067**	**1 958**	**2 389**	**1 142**	**4 354**	**385**	**819**	**30 530**	**2 378**	**645**	**782**	**114 762**	**47 042**	**264**	**481**	**456**	**2 530**	**61 784**	**92 449**	**280**	**2 298**	**1 185**	**46 047**	**2 644**	**1 097**	**1 366**	**3 139**	**2 200**	**254 438**	**37,4**
ESCUELA	1 264	641 936	403 864	62,9	398 828	1 874	2 231	1 093	4 138	349	788	29 282	2 267	600	744	108 029	45 079	248	453	431	2 441	58 321	88 483	268	2 149	1 124	43 600	2 486	1 040	1 310	2 954	2 082	238 072	37,1
LICEO	22	11 366	6 440	56,7	6 325	37	86	19	62	14	14	340	33	20	19	1 460	412	5	8	6	25	1 618	1 306	5	60	24	674	40	17	21	75	40	4 926	43,3
COLEGIO	15	8 728	5 588	64,0	5 548	15	28	5	49	9	3	449	31	5	7	1 827	877	4	3	8	28	464	1 086	0	24	9	554	43	8	12	29	11	3 140	36,0
COLEGIO TÉCNICO PROFESIONAL	14	8 135	4 744	58,3	4 664	16	20	17	67	6	6	233	23	10	3	1 561	270	1	7	4	22	824	860	4	36	11	619	23	11	10	45	35	3 391	41,7
HOGAR DE LARGA ESTANCIA	9	520	206	39,6	198	0	2	1	3	1	0	5	1	2	1	83	6	0	2	3	2	10	8	0	5	1	53	6	3	0	6	2	314	60,4
CAI	11	4 105	1 134	27,6	1 113	4	4	0	5	3	1	16	7	1	0	793	7	2	0	2	1	140	21	1	4	9	65	23	2	2	6	15	2 971	72,4
SALÓN COMUNAL	4	2 178	1 508	69,2	1 486	8	7	2	15	1	1	97	9	1	6	490	139	3	4	1	5	159	284	0	7	4	223	11	8	1	13	9	670	30,8
SALÓN PARROQUIAL	5	2 700	1 806	66,9	1 790	3	9	4	11	2	6	96	6	6	2	497	236	1	3	1	6	244	363	2	12	3	249	11	7	10	11	5	894	33,1
SALÓN MULTIUSOS	1	176	116	65,9	115	1	2	1	4	0	0	12	1	0	0	22	16	0	1	0	0	4	38	0	1	0	10	1	1	0	0	1	60	34,1
PROVINCIA: CARTAGO	**771**	**409 878**	**273 146**	**66,6**	**269 062**	**1 851**	**1 737**	**778**	**2 010**	**270**	**733**	**27 327**	**2 939**	**349**	**820**	**80 684**	**36 895**	**225**	**221**	**491**	**1 359**	**23 963**	**36 748**	**152**	**1 982**	**1 495**	**41 196**	**3 033**	**1 025**	**779**	**2 538**	**1 546**	**136 732**	**33,4**
ESCUELA	675	354 732	235 270	66,3	231 539	1 673	1 483	685	1 710	238	689	22 770	2 468	319	740	69 487	31 246	196	193	427	1 173	21 601	30 967	128	1 683	1 329	36 010	2 697	936	691	2 312	1 419	119 462	33,7
LICEO	56	32 965	22 833	69,3	22 633	99	144	50	174	21	29	2 979	355	18	49	6 706	3 403	17	18	33	88	1 119	3 539	6	215	86	3 220	176	49	40	124	76	10 132	30,7
COLEGIO	12	6 981	4 557	65,3	4 513	23	49	16	43	1	7	577	33	2	12	1 370	445	3	5	8	24	375	621	13	17	23	783	34	16	13	29	15	2 424	34,7
UNIDAD PEDAGÓGICA	24	14 234	9 951	69,9	9 856	50	59	26	78	9	7	976	78	9	14	2 878	1 778	8	4	21	74	806	1 581	5	58	54	1 130	99	22	32	65	30	4 283	30,1
HOGAR DE LARGA ESTANCIA	2	114	64	56,1	57	1	1	0	1	0	0	1	1	1	2	23	0	1	1	2	0	1	3	0	4	2	9	1	0	2	4	3	50	43,9

CUADRO 1.18 COSTA RICA: JUNTAS, ELECTORADO [1/], PARTICIPACIÓN, VOTOS POR PARTIDO, NULOS, BLANCOS Y ABSTENCIONISMO, PARA PRESIDENCIA Y VICEPRESIDENCIAS DE LA REPÚBLICA, SEGÚN PROVINCIA, EXTRANJERO Y TIPO DE CENTRO DE VOTACIÓN
ELECCIONES 6 DE FEBRERO 2022

PROVINCIA, CENTRO DE VOTACIÓN	JUNTAS	ELECTORADO [1/]	VOTOS RECIBIDOS																														ABSTENCIONISMO	
					VOTOS VÁLIDOS																													
			TOTAL GENERAL	% PARTICIPACIÓN	TOTAL	ACCESIBILIDAD SIN EXCLUSIÓN	ACCIÓN CIUDADANA	ALIANZA DEMÓCRATA CRISTIANA	COSTA RICA JUSTA	DE LOS TRABAJADORES	ENCUENTRO NACIONAL	FRENTE AMPLIO	FUERZA NACIONAL	INTEGRACIÓN NACIONAL	JUSTICIA SOCIAL COSTARRICENSE	LIBERACIÓN NACIONAL	LIBERAL PROGRESISTA	MOVIMIENTO LIBERTARIO	MOVIMIENTO SOCIAL DEMÓCRATA COSTARRICENSE	NUESTRO PUEBLO	NUEVA GENERACIÓN	NUEVA REPÚBLICA	PROGRESO SOCIAL DEMOCRÁTICO	PUEBLO UNIDO	REPUBLICANO SOCIAL CRISTIANO	RESTAURACIÓN NACIONAL	UNIDAD SOCIAL CRISTIANA	UNIDOS PODEMOS	UNIÓN COSTARRICENSE DEMOCRÁTICA	UNIÓN LIBERAL	NULOS	BLANCOS	ABSOLUTO	%
CAI	1	455	182	40,0	180	0	1	0	2	1	0	11	2	0	1	80	0	0	0	0	0	34	3	0	2	1	19	22	1	0	1	1	273	60,0
SALÓN COMUNAL	1	397	289	72,8	284	5	0	1	2	0	1	13	2	0	2	140	23	0	0	0	0	27	34	0	3	0	25	4	1	1	3	2	108	27,2
PROVINCIA: HEREDIA	**644**	**355 738**	**235 059**	**66,1**	**232 955**	**1 297**	**1 688**	**434**	**2 172**	**185**	**435**	**24 002**	**1 471**	**185**	**391**	**61 618**	**40 126**	**150**	**143**	**327**	**1 381**	**26 196**	**38 982**	**120**	**947**	**801**	**26 618**	**1 956**	**538**	**792**	**1 303**	**801**	**120 679**	**33,9**
ESCUELA	567	313 127	205 345	65,6	203 460	1 169	1 441	374	1 902	157	407	20 502	1 309	166	352	53 902	34 128	132	129	283	1 222	23 850	33 922	109	853	728	23 560	1 650	486	727	1 167	718	107 782	34,4
LICEO	45	26 681	18 768	70,3	18 619	81	138	44	160	14	13	2 164	105	13	28	5 022	3 701	12	10	28	81	1 363	3 224	9	50	50	2 058	170	41	40	92	57	7 913	29,7
COLEGIO	4	1 903	1 248	65,6	1 234	8	14	4	16	3	4	112	7	1	0	260	216	0	0	1	10	203	209	0	2	5	139	15	1	4	10	4	655	34,4
COLEGIO TÉCNICO PROFESIONAL	20	12 160	8 540	70,2	8 496	35	81	11	85	10	6	1 116	42	4	9	2 164	1 820	2	3	13	59	645	1 458	1	37	18	743	108	9	17	29	15	3 620	29,8
HOGAR DE LARGA ESTANCIA	4	158	63	39,9	60	1	5	0	2	1	2	1	0	0	2	27	2	1	1	0	0	1	2	0	0	0	11	1	0	0	0	3	95	60,1
CAI	1	27	11	40,7	10	0	1	0	0	0	0	0	0	0	0	6	0	0	0	0	0	0	0	0	0	0	2	1	0	0	0	1	16	59,3
SALÓN COMUNAL	3	1 682	1 084	64,4	1 076	3	8	1	7	0	3	107	8	1	0	237	259	3	0	2	9	134	167	1	5	0	105	11	1	4	5	3	598	35,6
PROVINCIA: GUANACASTE	**580**	**259 994**	**136 465**	**52,5**	**133 270**	**912**	**1 224**	**301**	**1 417**	**113**	**434**	**8 202**	**1 548**	**276**	**513**	**37 923**	**7 934**	**131**	**261**	**198**	**688**	**23 392**	**22 406**	**80**	**704**	**641**	**21 907**	**997**	**636**	**432**	**1 895**	**1 300**	**123 529**	**47,5**
ESCUELA	525	235 760	123 502	52,4	120 570	834	1 126	282	1 253	98	392	7 214	1 426	262	480	34 274	7 146	122	241	178	585	21 465	19 963	73	600	594	20 075	913	583	391	1 734	1 198	112 258	47,6
LICEO	6	3 086	1 552	50,3	1 512	6	10	1	12	2	4	132	12	1	1	501	79	2	2	4	8	177	269	0	34	0	235	6	7	7	29	11	1 534	49,7
COLEGIO	3	1 483	717	48,3	704	8	6	1	3	1	2	71	6	1	0	188	59	0	5	2	2	113	116	0	1	3	107	5	1	3	8	5	766	51,7
COLEGIO TÉCNICO PROFESIONAL	12	6 300	3 237	51,4	3 156	17	19	3	70	4	14	180	40	4	9	901	154	2	3	4	10	593	539	1	29	14	491	25	20	10	47	34	3 063	48,6
HOGAR DE LARGA ESTANCIA	7	144	89	61,8	88	2	2	0	1	0	0	1	2	0	1	31	1	0	0	0	1	5	20	3	2	1	15	0	0	0	0	1	55	38,2
CAI	3	641	242	37,8	236	1	1	0	3	0	2	2	2	4	1	136	0	0	3	0	16	30	4	0	0	6	17	7	1	0	5	1	399	62,2
SALÓN COMUNAL	5	1 536	711	46,3	686	7	8	1	9	1	3	40	12	1	9	202	53	1	2	1	0	123	89	0	3	11	87	15	4	4	16	9	825	53,7
CINDEA	12	7 282	4 555	62,6	4 501	19	34	10	50	6	14	417	25	1	3	1 223	343	3	2	8	57	505	1 184	1	27	6	523	17	14	9	34	20	2 727	37,4
SALÓN PARROQUIAL	2	1 114	583	52,3	569	3	7	1	1	0	0	55	4	0	1	155	33	1	1	0	5	75	60	2	2	2	154	2	1	4	5	9	531	47,7
KINDER	4	2 576	1 223	47,5	1 196	15	10	2	15	1	2	86	19	2	8	291	64	0	2	1	4	299	160	0	6	4	189	7	5	4	15	12	1 353	52,5
IGLESIA CATÓLICA	1	72	54	75,0	52	0	1	0	0	0	1	4	0	0	0	21	2	0	0	0	0	7	2	0	0	0	14	0	0	0	2	0	18	25,0
PROVINCIA: PUNTARENAS	**741**	**332 865**	**164 093**	**49,3**	**160 754**	**827**	**989**	**732**	**1 613**	**129**	**788**	**10 887**	**1 408**	**319**	**560**	**40 513**	**6 419**	**133**	**251**	**276**	**792**	**41 072**	**26 506**	**103**	**1 210**	**1 382**	**21 710**	**959**	**668**	**508**	**2 034**	**1 305**	**168 772**	**50,7**
ESCUELA	704	318 657	157 400	49,4	154 198	787	940	698	1 522	123	763	10 363	1 351	308	541	38 984	6 100	128	242	258	761	39 370	25 555	99	1 164	1 326	20 775	910	638	492	1 947	1 255	161 257	50,6
LICEO	14	7 512	3 798	50,6	3 729	17	29	27	38	2	12	313	41	6	6	863	182	1	3	15	18	881	635	3	26	25	531	28	16	11	49	20	3 714	49,4
COLEGIO TÉCNICO PROFESIONAL	9	5 475	2 343	42,8	2 310	19	12	6	49	1	2	196	12	3	3	461	134	3	2	2	11	745	278	0	18	26	299	16	9	3	26	7	3 132	57,2
HOGAR DE LARGA ESTANCIA	9	283	174	61,5	163	2	6	1	1	3	1	6	1	2	6	56	0	1	3	1	0	7	6	1	2	0	50	5	1	1	5	6	109	38,5
CAI	2	612	198	32,4	182	2	2	0	0	0	0	2	0	0	1	95	0	0	0	0	1	42	2	0	0	5	27	0	3	0	7	9	414	67,6
SALÓN COMUNAL	2	305	177	58,0	169	0	0	0	3	0	10	6	3	0	3	53	3	0	1	0	1	27	30	0	0	0	27	0	1	1	0	8	128	42,0
EDIFICIO GUBERNAMENTAL	1	21	3	14,3	3	0	0	0	0	0	0	1	0	0	0	1	0	0	0	0	0	0	0	0	0	0	1	0	0	0	0	0	18	85,7
PROVINCIA: LIMÓN	**573**	**294 931**	**150 214**	**50,9**	**146 699**	**1 238**	**673**	**694**	**2 294**	**183**	**412**	**9 978**	**1 760**	**368**	**2 383**	**30 901**	**6 202**	**116**	**174**	**219**	**738**	**43 953**	**17 377**	**145**	**876**	**2 840**	**20 799**	**1 205**	**708**	**463**	**2 107**	**1 408**	**144 717**	**49,1**
ESCUELA	508	261 029	133 842	51,3	130 641	1 084	608	648	2 190	157	366	8 918	1 584	332	2 123	27 397	5 480	105	160	199	676	39 104	15 495	130	798	2 662	18 322	1 047	639	417	1 900	1 301	127 187	48,7
LICEO	15	8 816	4 529	51,4	4 458	41	12	10	23	15	11	314	77	10	16	912	243	2	5	6	22	1 297	837	6	20	38	452	51	20	18	50	21	4 287	48,6
COLEGIO	17	10 655	4 997	46,9	4 927	72	34	10	34	5	17	378	61	12	193	1 099	282	5	2	8	16	1 422	590	4	17	49	515	65	27	10	50	20	5 658	53,1
UNIDAD PEDAGÓGICA	5	2 950	1 461	49,5	1 415	10	4	4	4	3	4	36	4	1	12	264	30	1	1	0	0	588	78	0	7	33	319	5	5	2	33	13	1 489	50,5
COLEGIO TÉCNICO PROFESIONAL	13	7 916	3 782	47,8	3 707	23	8	17	34	0	13	262	21	12	27	747	130	0	5	3	21	1 147	297	3	20	29	844	21	14	9	44	31	4 134	52,2
HOGAR DE LARGA ESTANCIA	5	161	94	58,4	88	1	2	1	1	2	0	3	1	0	2	36	2	0	0	0	0	10	2	1	4	4	10	2	2	2	4	2	67	41,6
CAI	5	1 337	390	29,2	376	1	2	0	3	0	0	3	4	1	1	240	2	1	0	2	0	64	8	0	1	14	21	7	0	1	7	7	947	70,8
SALÓN COMUNAL	5	2 067	1 119	54,1	1 087	6	3	4	5	1	1	64	8	0	9	206	33	2	1	1	3	321	70	1	9	11	316	7	1	4	19	13	948	45,9
EXTRANJERO	**80**	**50 832**	**6 299**	**12,4**	**6 262**	**6**	**103**	**14**	**46**	**6**	**3**	**1 060**	**15**	**7**	**16**	**1 634**	**1 320**	**2**	**3**	**17**	**20**	**394**	**933**	**4**	**16**	**16**	**565**	**34**	**8**	**20**	**29**	**8**	**44 533**	**87,6**
CONSULADO	55	23 770	4 017	16,9	3 993	4	70	7	24	5	1	739	5	4	8	1 034	925	1	2	14	11	210	518	4	12	7	351	24	5	8	19	5	19 753	83,1
INMUEBLE PRIVADO	25	27 062	2 282	8,4	2 269	2	33	7	22	1	2	321	10	3	8	600	395	1	1	3	9	184	415	0	4	9	214	10	3	12	10	3	24 780	91,6

1/ Se modificó la cantidad del electorado de acuerdo con las resoluciones DGRA-002-2022, DGRA-003-2022, DGRA-004-2022, DGRA-005-2022, DGRA-015-2022, DGRA-018-2022, DGRA-021-2022, DGRA-022-2022, DGRA-023-2022, DGRA-024-2022, DGRA-025-2022, DGRA-026-2022, DGRA-027-2022, DGRA-028-2022, DGRA-029-2022, DGRA-030-2022, DGRA-031-2022, DGRA-032-2022, DGRA-033-2022, DGRA-034-2022, DGRA-035-2022, DGRA-036-2022, DGRA-037-2022, DGRA-038-2022, DGRA-039-2022, DGRA-040-2022, DGRA-041-2022, DGRA-042-2022, DGRA-043-2022, DGRA-044-2022, DGRA-045-2022, DGRA-046-2022, DGRA-047-2022, DGRA-048-2022, DGRA-049-2022 y DGRA-050-2022, con excepción de 172 traslados que no fueron aplicados.
Nota: Se corrige cifra de la junta 510 donde se consignaron 240 votos en blanco, que correspomden papeletas sobrantes (abstencionistas)de acuerso a oficio DPE-170-2022 del 19/7/2022.

FUENTE: Tribunal Supremo de Elecciones.

CUADRO 1.19 SAN JOSÉ: JUNTAS, ELECTORADO [1/], PARTICIPACIÓN, VOTOS POR PARTIDO, NULOS Y BLANCOS, PARA PRESIDENCIA Y VICEPRESIDENCIAS DE LA REPÚBLICA, SEGÚN CANTÓN, DISTRITO ADMINISTRATIVO Y CENTRO DE VOTACIÓN
ELECCIONES 6 DE FEBRERO 2022

CANTÓN	DISTRITO ADMINISTRATIVO	CENTRO DE VOTACIÓN	JUNTAS	ELECTORADO [1/]	VOTOS RECIBIDOS																														
					TOTAL GENERAL	% PARTICIPACIÓN	VOTOS VÁLIDOS																											NULOS	BLANCOS
							TOTAL	ACCESIBILIDAD SIN EXCLUSIÓN	ACCIÓN CIUDADANA	ALIANZA DEMÓCRATA CRISTIANA	COSTA RICA JUSTA	DE LOS TRABAJADORES	ENCUENTRO NACIONAL	FRENTE AMPLIO	FUERZA NACIONAL	INTEGRACIÓN NACIONAL	JUSTICIA SOCIAL COSTARRICENSE	LIBERACIÓN NACIONAL	LIBERAL PROGRESISTA	MOVIMIENTO LIBERTARIO	MOVIMIENTO SOCIAL DEMÓCRATA COSTARRICENSE	NUESTRO PUEBLO	NUEVA GENERACIÓN	NUEVA REPÚBLICA	PROGRESO SOCIAL DEMOCRÁTICO	PUEBLO UNIDO	REPUBLICANO SOCIAL CRISTIANO	RESTAURACIÓN NACIONAL	UNIDAD SOCIAL CRISTIANA	UNIDOS PODEMOS	UNIÓN COSTARRICENSE DEMOCRÁTICA	UNIÓN LIBERAL		
SAN JOSÉ	CARMEN	ESCUELA REPÚBLICA DEL PERÚ VITALIA MADRIGAL	3	1 270	732	57,6	727	2	7	3	7	0	0	114	1	0	0	203	131	0	1	3	7	42	108	1	3	4	85	2	0	3	3	2
		UNIVERSIDAD INTERNACIONAL DE LAS AMÉRICAS	7	3 830	2 382	62,2	2 369	6	26	5	19	2	2	361	9	6	2	757	407	0	1	11	19	144	293	0	11	8	264	10	2	4	10	3
	MERCED	LICEO DE SAN JOSÉ	15	8 475	4 664	55,0	4 627	31	23	5	48	4	2	386	39	5	7	1 350	660	1	2	8	12	574	861	0	25	14	521	28	12	9	21	16
		UNIDAD PEDAGÓGICA JOSÉ FIDEL TRISTÁN	3	1 597	1 000	62,6	993	5	11	2	9	1	2	117	7	3	0	264	189	0	0	1	5	96	154	0	7	4	105	4	4	3	3	4
		ESCUELA MAURO FERNÁNDEZ ACUÑA	3	1 654	750	45,3	747	3	2	0	15	1	1	55	7	0	1	222	87	0	1	0	4	135	106	0	4	5	89	6	1	2	3	0
		ESCUELA REPÚBLICA DE NICARAGUA	8	4 339	2 463	56,8	2 432	11	15	1	27	6	1	192	23	2	6	650	300	1	0	2	6	412	384	3	13	16	323	20	16	2	24	7
	HOSPITAL	ESCUELA OMAR DENGO	16	9 183	5 181	56,4	5 120	50	19	15	55	4	6	400	41	5	9	1 411	632	0	2	17	33	851	787	12	36	19	638	53	11	14	48	13
		ESCUELA MARÍA AUXILIADORA	5	2 717	1 741	64,1	1 731	4	9	8	21	3	1	156	5	1	1	553	315	2	2	2	3	204	222	1	10	2	187	13	3	3	7	3
		CAI SAN JOSÉ	1	224	19	8,5	19	0	0	0	1	0	0	1	0	0	0	12	0	0	0	0	0	1	1	0	1	2	0	0	0	0	0	0
		ESCUELA ESPAÑA	3	1 560	789	50,6	780	4	4	2	4	2	1	68	10	1	1	237	119	1	0	2	7	73	134	0	11	6	85	5	1	2	6	3
	CATEDRAL	LICEO DE COSTA RICA	11	6 660	4 098	61,5	4 073	27	23	8	57	4	4	427	23	7	7	1 222	615	2	2	16	35	472	575	4	20	23	470	14	11	5	18	7
		ESCUELA NACIONES UNIDAS	4	1 846	1 190	64,5	1 186	6	21	1	19	2	3	138	7	0	1	328	165	0	4	3	4	140	169	1	9	8	133	16	4	4	3	1
		ESCUELA REPÚBLICA DE CHILE	9	5 154	3 324	64,5	3 302	9	19	14	29	3	4	408	12	4	4	1 010	533	2	1	6	23	281	504	4	25	18	347	25	5	12	16	6
	ZAPOTE	LICEO RODRIGO FACIO BRENES	22	13 169	8 780	66,7	8 715	48	61	19	72	10	5	925	55	11	7	2 634	1 449	3	4	20	58	799	1 442	4	34	41	905	70	21	18	45	20
		ESCUELA DOCTOR JOSÉ MARÍA CASTRO MADRIZ	9	5 248	3 761	71,7	3 736	11	47	4	41	1	1	465	10	10	2	1 142	699	2	2	11	28	221	600	1	11	13	371	17	12	14	15	10
	SAN FRANCISCO DE DOS RÍOS	ESCUELA REPÚBLICA DOMINICANA	19	11 231	7 867	70,0	7 818	17	67	31	81	6	6	877	34	6	7	2 424	1 525	2	3	14	30	636	1 223	3	20	25	695	47	13	26	30	19
		ESCUELA SANTA MARTA	12	6 924	4 909	70,9	4 880	19	47	8	45	3	1	599	23	6	3	1 537	897	2	6	11	32	372	787	7	19	13	395	31	5	12	24	5
		LICEO JULIO FONSECA GUTIÉRREZ	5	2 801	1 632	58,3	1 618	6	10	1	13	0	1	150	8	1	0	458	396	0	1	4	6	139	266	2	6	3	128	11	3	5	9	5
		ESCUELA OTTO HUBBE	5	3 036	2 067	68,1	2 053	2	21	4	12	1	2	200	7	2	3	601	574	0	0	7	12	113	329	0	4	10	136	4	3	6	12	2
		ESCUELA CORAZÓN DE JESÚS	2	939	605	64,4	602	2	0	1	2	0	0	35	1	1	1	202	74	2	1	2	3	80	66	1	5	1	112	4	3	3	2	1
	URUCA	ESCUELA LAS BRISAS	2	1 117	630	56,4	617	9	3	2	6	1	0	17	1	1	2	121	39	1	0	1	3	283	48	0	2	2	61	10	1	3	7	6
		ESCUELA LA CARPIO	10	6 363	2 550	40,1	2 512	27	6	8	10	2	7	182	19	5	4	372	356	2	1	5	10	962	274	1	6	4	212	19	13	5	17	21
		ESCUELA LA PEREGRINA	6	3 473	2 385	68,7	2 358	10	22	6	23	2	3	232	10	2	1	652	425	1	1	1	14	254	430	1	6	10	220	21	6	5	14	13
		CENTROS SALUD MENTAL CAPEMCOL	1	111	18	16,2	17	0	1	0	0	0	0	0	1	0	0	8	0	1	0	0	0	0	3	0	0	0	2	1	0	0	0	1
	MATA REDONDA	LICEO LUIS DOBLES SEGREDA	6	3 663	2 442	66,7	2 430	3	19	2	21	0	3	220	7	0	1	833	722	0	0	3	4	104	282	0	4	0	175	11	3	13	9	3
		LICEO COTEPECOS	7	4 146	2 717	65,5	2 703	13	18	5	27	3	1	257	8	2	2	849	610	0	0	10	18	222	379	1	10	3	237	14	6	8	12	2
		LICEO DE PAVAS	24	14 695	9 567	65,1	9 501	28	78	16	83	8	4	777	28	6	8	2 908	2 454	18	0	10	44	681	1 477	1	21	15	751	40	19	26	51	15
		ESCUELA RINCÓN GRANDE	15	9 000	4 718	52,4	4 657	57	16	8	46	8	6	285	38	1	13	937	608	3	0	7	18	1 333	634	0	20	29	498	55	23	14	41	20
	PAVAS	ESCUELA LOMAS DEL RÍO	21	12 597	6 614	52,5	6 547	66	29	17	61	11	13	395	52	2	14	1 322	814	5	5	7	29	1 924	908	8	40	45	682	61	18	19	53	14
		ESCUELA SANTA CATALINA DE SENA	10	5 866	4 124	70,3	4 098	9	35	6	33	4	5	360	14	3	3	1 134	1 049	2	0	2	21	377	676	2	8	10	298	33	6	8	18	8
		ESCUELA DANIEL ODUBER QUIRÓS	16	9 850	5 674	57,6	5 598	59	12	11	34	7	6	375	48	8	13	1 234	858	6	3	9	21	1 260	794	10	49	33	671	41	28	8	42	34
		ESCUELA REPÚBLICA DE PARAGUAY	15	9 000	5 806	64,5	5 762	45	23	29	70	4	4	610	44	7	6	1 555	843	3	3	13	43	722	1 031	4	25	23	559	54	21	21	34	10
		LICEO EDGAR CERVANTES VILLALTA	13	7 787	4 980	64,0	4 941	26	28	27	40	8	4	526	39	7	9	1 355	737	2	2	6	41	598	886	5	26	21	492	31	7	18	26	13
	HATILLO	ESCUELA CAROLINA DENT ALVARADO	11	6 492	3 360	51,8	3 323	33	14	17	28	5	3	234	20	5	6	781	356	13	1	0	13	886	426	0	33	17	378	30	18	6	22	15
		ESCUELA HATILLO 2	10	6 050	3 693	61,0	3 664	27	12	32	37	1	5	310	22	5	8	1 009	568	1	2	5	32	532	606	1	15	22	366	22	7	17	24	5
		ESCUELA JORGE DE BRAVO	16	9 681	5 990	61,9	5 942	36	29	40	61	7	13	535	55	4	9	1 600	880	2	4	9	24	866	976	5	40	20	632	63	12	20	34	14
		ESCUELA QUINCE DE SETIEMBRE	9	5 138	3 027	58,9	2 988	31	17	12	12	6	2	218	37	2	3	661	368	0	1	3	12	769	438	1	34	8	298	28	15	12	21	18
		ESCUELA CENTRAL SAN SEBASTIÁN	19	11 341	7 063	62,3	7 005	72	39	17	54	2	7	608	50	3	7	1 795	1 077	10	5	21	39	1 180	1 084	4	41	32	751	55	21	31	41	17
		ESCUELA REPÚBLICA DE HAITÍ	16	9 785	6 078	62,1	6 028	40	32	9	63	1	7	717	40	4	10	1 491	932	3	4	14	27	789	1 025	4	40	34	657	46	22	17	41	9
	SAN SEBASTIÁN	EDIFICIO GUBERNAMENTAL DIRECCIÓN DE EDUCACIÓN VIAL	7	4 235	2 552	60,3	2 529	13	19	5	14	3	1	244	17	1	7	673	416	2	0	4	15	360	398	3	17	13	276	19	5	4	16	7
		SALÓN COMUNAL BARRIO EL CARMEN	3	1 815	1 117	61,5	1 110	7	5	3	9	1	1	87	11	2	2	306	180	1	2	3	4	153	184	2	5	7	123	8	2	2	3	4
		COLEGIO TÉCNICO PROFESIONAL SAN SEBASTIÁN	6	3 666	2 431	66,3	2 413	7	9	9	9	1	2	252	21	1	6	625	444	3	0	4	13	307	402	0	13	13	246	12	4	10	14	4
ESCAZÚ	ESCAZÚ	ESCUELA REPÚBLICA DE VENEZUELA	21	12 626	8 601	68,1	8 535	30	58	14	57	10	13	645	30	7	16	2 532	2 072	4	4	18	46	569	1 323	5	33	22	922	69	11	25	47	19
		ESCUELA JUAN VEINTITRÉS	21	12 913	8 315	64,4	8 247	51	50	27	64	5	12	765	59	7	14	2 043	1 736	2	5	9	65	853	1 424	6	73	27	824	78	21	27	48	20
	SAN ANTONIO	ESCUELA DAVID MARÍN HIDALGO	2	684	405	59,2	395	3	2	0	5	0	2	38	7	1	2	110	87	0	1	4	2	30	61	1	4	1	30	2	0	2	8	2
		ESCUELA EL CARMEN	5	3 002	1 815	60,5	1 786	16	15	4	22	0	10	177	26	7	2	440	344	2	1	10	8	184	271	0	16	6	200	18	3	4	16	13
		ESCUELA PRESBÍTERO YANUARIO QUESADA	16	9 928	6 837	68,9	6 800	7	31	8	16	5	2	380	18	5	4	2 568	2 326	0	2	10	22	260	661	2	21	5	398	28	2	19	24	13
	SAN RAFAEL	ESCUELA GUACHIPELÍN	11	6 808	4 946	72,6	4 920	9	23	6	28	1	2	262	17	2	4	1 687	1 732	4	1	8	17	227	541	1	15	5	277	32	2	17	15	11
		ESCUELA BELLO HORIZONTE	8	4 450	3 077	69,1	3 052	16	15	10	17	6	1	278	17	1	3	922	844	3	0	1	25	200	432	4	12	5	220	11	4	5	15	10
		HOGAR DE LARGA ESTANCIA MAGDALA	1	31	26	83,9	23	1	0	0	0	0	0	1	1	3	0	10	0	0	0	0	0	1	0	0	2	0	3	1	0	0	0	3

CUADRO 1.19 SAN JOSÉ: JUNTAS, ELECTORADO [1/], PARTICIPACIÓN, VOTOS POR PARTIDO, NULOS Y BLANCOS, PARA PRESIDENCIA Y VICEPRESIDENCIAS DE LA REPÚBLICA, SEGÚN CANTÓN, DISTRITO ADMINISTRATIVO Y CENTRO DE VOTACIÓN
ELECCIONES 6 DE FEBRERO 2022

CANTÓN	DISTRITO ADMINISTRATIVO	CENTRO DE VOTACIÓN	JUNTAS	ELECTORADO [1/]	VOTOS RECIBIDOS																														
					TOTAL GENERAL	% PARTICIPACIÓN	VOTOS VÁLIDOS																											NULOS	BLANCOS
							TOTAL	ACCESIBILIDAD SIN EXCLUSIÓN	ACCIÓN CIUDADANA	ALIANZA DEMÓCRATA CRISTIANA	COSTA RICA JUSTA	DE LOS TRABAJADORES	ENCUENTRO NACIONAL	FRENTE AMPLIO	FUERZA NACIONAL	INTEGRACIÓN NACIONAL	JUSTICIA SOCIAL COSTARRICENSE	LIBERACIÓN NACIONAL	LIBERAL PROGRESISTA	MOVIMIENTO LIBERTARIO	MOVIMIENTO SOCIAL DEMÓCRATA COSTARRICENSE	NUESTRO PUEBLO	NUEVA GENERACIÓN	NUEVA REPÚBLICA	PROGRESO SOCIAL DEMOCRÁTICO	PUEBLO UNIDO	REPUBLICANO SOCIAL CRISTIANO	RESTAURACIÓN NACIONAL	UNIDAD SOCIAL CRISTIANA	UNIDOS PODEMOS	UNION COSTARRICENSE DEMOCRÁTICA	UNIÓN LIBERAL		
DESAMPARADOS	DESAMPARADOS	ESCUELA JOAQUÍN GARCÍA MONGE	16	9 631	6 575	68,3	6 542	23	58	9	55	1	4	680	43	13	7	2 109	1 027	0	1	16	30	631	1 039	5	20	19	675	49	13	15	15	18
		LICEO CALLE FALLAS	15	9 075	5 679	62,6	5 622	37	41	14	44	11	7	545	39	6	17	1 503	819	3	5	8	35	872	959	7	32	27	515	52	13	11	32	25
		ESCUELA JOSÉ TRINIDAD MORA VALVERDE	9	5 446	3 455	63,4	3 429	26	24	9	35	1	3	379	17	3	10	878	523	1	1	1	24	533	562	3	17	14	312	31	9	13	16	10
		ESCUELA SAN JERÓNIMO	11	6 556	4 216	64,3	4 181	28	26	7	39	6	6	430	35	11	4	1 046	632	2	4	10	23	648	684	5	17	28	438	32	15	5	23	12
		HOGAR DE LARGA ESTANCIA OFELIA CARVAJAL DE NARANJO	1	69	41	59,4	39	0	0	0	2	1	0	0	0	2	1	20	0	0	0	0	0	4	3	1	0	0	4	0	0	1	1	1
	SAN MIGUEL	LICEO SAN MIGUEL	15	9 226	5 576	60,4	5 523	40	16	3	64	6	7	507	34	16	8	1 438	738	3	2	9	33	1 079	768	2	30	30	609	37	24	20	35	18
		ESCUELA AGUSTÍN SEGURA	2	1 027	707	68,8	703	5	3	1	9	0	1	81	6	1	3	289	58	0	0	1	1	64	103	0	1	0	63	8	3	2	3	1
		ESCUELA DR CALDERÓN MUÑOZ	16	9 760	6 044	61,9	5 979	59	15	5	48	6	9	438	42	21	5	1 587	840	1	1	6	17	1 205	973	2	26	30	556	42	20	25	38	27
		ESCUELA LA PACAYA	1	92	78	84,8	77	0	0	0	0	1	0	2	2	0	0	52	3	0	0	0	0	6	7	0	0	0	3	1	0	0	1	0
		ESCUELA JOSÉ MARÍA ZELEDÓN BRENES	6	3 545	2 251	63,5	2 228	11	3	3	29	0	4	202	15	11	5	710	264	0	0	4	6	330	335	0	11	8	247	15	11	4	17	6
		ESCUELA EL MANZANO	1	181	123	68,0	122	3	2	0	0	0	0	9	1	0	1	28	18	0	0	0	1	8	14	0	2	0	29	4	1	1	1	0
		ESCUELA SOR MARÍA ROMERO MENESES	2	962	579	60,2	574	9	2	0	5	0	3	52	6	1	1	132	68	1	1	3	3	92	95	0	3	3	82	4	3	5	5	0
		ESCUELA FINCA LA CAPRI	9	5 144	3 056	59,4	3 021	34	16	0	31	5	3	245	32	11	12	722	364	2	2	0	16	663	375	2	19	15	398	31	16	7	25	10
	SAN JUAN DE DIOS	UNIDAD PEDAGÓGICA SOTERO GONZÁLEZ BARQUERO	23	13 651	8 131	59,6	8 026	77	34	11	52	7	7	774	67	9	13	2 135	1 116	3	4	16	42	1 231	1 153	51	55	37	1 018	68	25	21	68	37
		ESCUELA MANUEL ORTUÑO BOUTIN	19	11 603	7 545	65,0	7 478	54	43	11	71	5	11	703	56	9	14	2 142	1 092	2	1	8	37	1 020	1 151	10	46	21	866	62	19	24	41	26
	SAN RAFAEL ARRIBA	CAI VILMA CURLING RIVERA	1	242	74	30,6	74	0	0	0	0	0	0	2	0	0	0	40	3	0	0	0	0	14	5	0	1	1	7	1	0	0	0	0
		HOGAR DE LARGA ESTANCIA SAN CAYETANO	1	35	10	28,6	9	0	0	0	0	0	0	0	0	0	0	8	0	0	0	0	0	0	0	0	0	0	1	0	0	0	0	1
		HOGAR DE LARGA ESTANCIA CENTRO GERONTOLÓGICO MANANTIAL DE VIDA	1	30	14	46,7	13	0	0	0	0	0	0	0	0	1	1	3	1	0	0	0	0	1	3	0	1	0	1	1	0	0	1	0
	SAN ANTONIO	ESCUELA IEGB REPÚBLICA DE PANAMÁ	16	9 467	6 702	70,8	6 661	27	40	5	53	7	10	762	34	6	5	2 078	1 217	1	1	26	29	616	1 073	2	27	21	555	40	14	12	26	15
		ESCUELA CECILIO PIEDRA GUTIÉRREZ	4	1 952	1 351	69,2	1 334	5	7	1	6	0	2	138	9	0	6	611	124	1	0	6	11	95	113	0	7	4	170	12	3	3	10	7
	FRAILES	ESCUELA MARTÍN MORA ROJAS	2	923	616	66,7	601	2	9	0	4	0	1	57	4	1	3	312	32	0	0	1	0	44	40	0	2	2	80	2	5	0	5	10
		ESCUELA JESÚS MORALES GARBANZO	1	218	158	72,5	153	0	0	0	2	0	0	10	1	0	0	56	13	0	0	0	0	10	18	0	0	1	38	4	0	0	1	4
	PATARRÁ	ESCUELA JUAN MONGE GUILLÉN	6	3 591	2 300	64,0	2 274	16	8	6	18	2	2	223	11	1	6	711	312	0	0	5	5	288	351	1	14	11	248	19	8	8	14	12
		ESCUELA GUATUSO	7	3 874	2 223	57,4	2 201	17	5	7	14	2	2	188	24	2	7	547	299	1	0	11	2	446	326	2	11	12	246	17	3	10	12	10
	SAN CRISTÓBAL	ESCUELA MIXTA SAN CRISTÓBAL SUR	2	923	706	76,5	693	2	4	2	8	1	3	60	5	1	3	369	69	1	1	0	1	27	63	2	2	0	54	10	4	1	8	5
		ESCUELA SAN CRISTÓBAL NORTE	2	915	647	70,7	634	3	0	0	4	0	3	49	2	0	1	338	74	0	0	1	1	45	44	0	0	3	60	2	2	2	7	6
		ESCUELA JOSÉ ÁNGEL PADILLA (ENTRADA LA LUCHA)	2	1 058	780	73,7	771	0	3	0	4	0	3	64	3	0	1	509	48	0	1	2	0	36	51	1	3	2	28	7	1	4	3	6
		ESCUELA LA GUARIA (SAN FRANCISCO)	1	467	359	76,9	347	1	0	0	6	1	0	22	5	3	3	160	23	1	0	1	1	27	27	1	4	2	51	6	1	1	6	6
	ROSARIO	ESCUELA MIXTA EL ROSARIO	3	1 612	1 075	66,7	1 055	9	1	0	11	0	2	82	6	3	3	392	102	2	0	7	2	83	150	3	12	3	170	5	4	3	8	12
		ESCUELA LEANDRO FONSECA NARANJO	1	340	188	55,3	188	3	0	0	3	0	1	13	2	0	0	83	11	0	0	0	3	8	17	0	2	0	40	2	0	0	0	0
		ESCUELA LA JOYA	1	173	105	60,7	103	0	0	0	2	0	0	5	2	0	1	54	5	0	0	0	0	11	5	0	1	0	14	3	0	0	0	2
		ESCUELA LA TRINIDAD	2	739	478	64,7	472	8	3	0	4	0	0	51	3	0	1	179	29	0	0	0	0	38	77	0	2	1	70	3	0	3	3	3
		ESCUELA LLANO BONITO	1	148	117	79,1	114	4	0	0	0	0	1	10	2	0	0	65	3	0	1	1	0	7	4	0	2	0	10	2	2	0	2	1
		ESCUELA CHIROGRES	1	232	183	78,9	178	3	1	0	0	3	2	24	3	0	1	96	2	0	1	0	1	8	11	1	2	2	16	1	0	0	1	4
	DAMAS	ESCUELA CIUDADELA FÁTIMA	5	2 705	1 899	70,2	1 885	14	6	5	16	2	0	188	13	3	3	516	318	1	1	3	12	205	302	0	10	7	235	16	5	4	6	8
		COLEGIO TÉCNICO PROFESIONAL DOS CERCAS	11	6 680	4 244	63,5	4 194	29	21	8	38	7	7	367	41	8	5	1 071	647	4	0	7	23	716	652	1	19	24	423	35	31	10	30	20
	SAN RAFAEL ABAJO	ESCUELA ELÍAS JIMÉNEZ CASTRO	19	11 195	7 002	62,5	6 939	42	27	16	53	7	5	683	46	4	19	1 884	1 097	1	2	12	25	962	1 156	10	46	35	708	59	19	21	46	17
		UNIDAD PEDAGÓGICA LA VALENCIA	10	5 563	3 680	66,2	3 654	24	15	12	20	4	2	337	42	5	9	931	598	1	5	4	21	540	619	5	21	21	361	31	6	20	20	6
	GRAVILIAS	ESCUELA LAS GRAVILIAS	12	7 309	5 014	68,6	4 985	16	42	15	43	1	2	513	39	3	9	1 387	765	2	3	11	35	595	805	0	23	15	575	36	44	6	21	8
		ESCUELA REVERENDO FRANCISCO SCHMITZ	10	5 756	4 030	70,0	4 010	19	24	17	29	1	2	406	26	3	6	1 042	654	4	3	13	19	423	793	3	16	27	425	33	13	9	14	6
	LOS GUIDO	ESCUELA LOS GUIDO	22	13 914	6 553	47,1	6 426	73	13	13	34	11	9	412	52	10	12	1 484	570	4	46	13	15	2 084	684	3	33	57	689	58	31	16	82	45
	SANTIAGO	LICEO DE PURISCAL	14	8 415	5 600	66,5	5 549	23	44	24	50	2	6	561	42	7	8	1 738	561	4	4	4	19	363	1 065	6	62	13	885	31	14	13	35	16
		ESCUELA SALAZAR	2	937	501	53,5	491	4	1	1	3	0	2	41	2	0	2	184	27	0	0	0	1	25	104	0	2	0	86	2	2	2	7	3
		ESCUELA JUAN LUIS GARCÍA	2	784	592	75,5	592	3	4	1	4	0	0	38	2	0	0	200	74	0	0	0	1	30	97	1	4	1	128	1	1	2	0	0
		ESCUELA BAJO LOS BADILLA	1	74	36	48,6	35	0	0	0	0	0	1	9	0	0	1	8	2	0	0	0	0	3	5	0	0	0	5	1	0	0	0	1
		HOGAR DE LARGA ESTANCIA CORAZÓN DE JESÚS	1	38	26	68,4	23	0	0	1	2	0	0	1	1	0	1	9	1	0	0	0	0	2	0	1	1	0	3	0	0	0	3	0
		ESCUELA SANTA CECILIA	2	687	499	72,6	497	1	9	2	6	0	1	42	4	0	1	175	36	0	0	1	3	30	85	0	8	1	85	4	2	1	2	0
	MERCEDES SUR	ESCUELA MERCEDES SUR	1	590	366	62,0	359	2	1	0	6	0	1	29	0	0	0	129	22	0	0	1	0	16	63	1	3	1	78	1	4	1	5	2
		ESCUELA MERCEDES NORTE	3	1 504	970	64,5	960	4	6	5	7	1	4	91	6	0	2	345	56	0	1	2	1	93	187	0	9	1	134	1	2	2	5	5
		ESCUELA BOCANA	1	104	68	65,4	63	0	0	0	0	1	0	1	0	0	1	31	1	0	1	0	0	1	7	0	0	0	17	2	0	0	1	4
		ESCUELA JILGUERAL	1	172	104	60,5	99	2	0	0	3	0	0	8	0	1	1	33	6	0	1	0	0	5	12	0	0	0	22	3	1	1	4	1
		ESCUELA TÚFARES	1	84	55	65,5	55	0	0	0	0	1	0	2	3	0	0	31	5	0	0	0	0	4	3	0	0	0	6	0	0	0	0	0
		ESCUELA ANICETO JIMÉNEZ BARBOZA	1	171	102	59,6	100	0	0	0	3	0	1	6	0	1	0	49	2	0	0	0	0	6	8	0	0	0	18	3	3	0	2	0
		ESCUELA LA PALMA	1	302	194	64,2	187	0	0	1	2	0	3	15	1	0	0	74	10	0	0	0	0	11	41	1	1	0	26	1	0	0	6	1
		ESCUELA LLANO GRANDE	1	121	56	46,3	56	0	1	0	0	0	1	2	0	0	0	31	1	0	0	0	0	6	1	0	0	0	13	0	0	0	0	0
		ESCUELA SANTA MARTA	1	359	246	68,5	242	2	1	0	1	0	0	10	0	1	2	96	8	1	1	0	0	2	54	0	0	2	56	2	2	1	3	1

CUADRO 1.19 SAN JOSÉ: JUNTAS, ELECTORADO [1/], PARTICIPACIÓN, VOTOS POR PARTIDO, NULOS Y BLANCOS, PARA PRESIDENCIA Y VICEPRESIDENCIAS DE LA REPÚBLICA, SEGÚN CANTÓN, DISTRITO ADMINISTRATIVO Y CENTRO DE VOTACIÓN
ELECCIONES 6 DE FEBRERO 2022

CANTÓN	DISTRITO ADMINISTRATIVO	CENTRO DE VOTACIÓN	JUNTAS	ELECTORADO [1/]	VOTOS RECIBIDOS																																			
					TOTAL GENERAL	% PARTICIPACIÓN	VOTOS VÁLIDOS																														NULOS	BLANCOS
							TOTAL	ACCESIBILIDAD SIN EXCLUSIÓN	ACCIÓN CIUDADANA	ALIANZA DEMÓCRATA CRISTIANA	COSTA RICA JUSTA	DE LOS TRABAJADORES	ENCUENTRO NACIONAL	FRENTE AMPLIO	FUERZA NACIONAL	INTEGRACIÓN NACIONAL	JUSTICIA SOCIAL COSTARRICENSE	LIBERACIÓN NACIONAL	LIBERAL PROGRESISTA	MOVIMIENTO LIBERTARIO	MOVIMIENTO SOCIAL DEMÓCRATA COSTARRICENSE	NUESTRO PUEBLO	NUEVA GENERACIÓN	NUEVA REPÚBLICA	PROGRESO SOCIAL DEMOCRÁTICO	PUEBLO UNIDO	REPUBLICANO SOCIAL CRISTIANO	RESTAURACIÓN NACIONAL	UNIDAD SOCIAL CRISTIANA	UNIDOS PODEMOS	UNION COSTARRICENSE DEMOCRÁTICA	UNIÓN LIBERAL		
PURISCAL	BARBACOAS	ESCUELA CERBATANA	3	1 480	981	66,3	963	9	13	5	8	2	1	103	1	2	1	309	58	0	0	1	5	60	193	0	6	2	170	9	3	2	11	7
		ESCUELA ROBERTO LÓPEZ VARELA	3	1 401	978	69,8	958	7	1	1	18	0	8	84	6	1	3	265	83	0	0	0	3	61	177	0	15	6	203	12	3	1	12	8
		ESCUELA NAZARIO VALVERDE JIMÉNEZ	2	904	614	67,9	599	2	2	0	5	1	3	54	5	0	2	183	39	1	1	2	7	28	118	0	10	4	122	3	3	4	7	8
		ESCUELA MIXTA DE SAN JUAN	2	1 216	805	66,2	798	4	6	0	7	1	1	63	9	0	4	295	57	0	2	1	2	80	140	0	19	1	94	5	5	2	4	3
		ESCUELA CORTEZAL	1	418	269	64,4	267	2	0	1	1	0	0	8	1	0	1	105	14	0	1	0	0	15	54	0	6	2	55	0	0	1	0	2
	GRIFO ALTO	ESCUELA GRIFO ALTO	2	896	643	71,8	632	1	1	3	8	0	0	39	7	1	2	240	41	1	0	1	1	26	84	0	6	2	161	3	2	2	4	7
		ESCUELA GRIFO BAJO	1	148	113	76,4	112	0	0	0	0	0	0	8	0	0	0	56	3	0	0	0	0	4	9	0	0	0	31	1	0	0	1	0
	SAN RAFAEL	ESCUELA ROSARIO SALAZAR MARÍN	2	1 035	706	68,2	687	0	3	0	0	1	3	37	5	1	0	300	44	0	1	1	1	22	101	0	11	1	145	8	2	0	10	9
		ESCUELA FLORALIA	1	353	232	65,7	227	0	0	0	0	0	0	3	0	0	2	99	6	0	0	0	3	4	24	0	0	0	82	2	2	0	2	3
	CANDELARITA	ESCUELA CANDELARITA	2	786	509	64,8	496	3	5	1	4	0	1	4	3	0	3	258	19	1	1	0	0	31	102	0	1	1	52	1	3	2	8	5
		SALÓN COMUNAL DE PEDERNAL	2	705	513	72,8	500	0	5	0	1	0	1	21	3	0	0	205	10	0	2	0	0	17	179	0	2	1	48	3	2	0	9	4
	DESAMPARADITOS	ESCUELA REPÚBLICA DE PARAGUAY	2	621	457	73,6	449	0	2	0	3	1	5	37	2	0	0	165	31	0	0	0	0	20	82	0	1	2	95	1	2	0	3	5
	SAN ANTONIO	ESCUELA RAMÓN BEDOYA MONGE	6	3 153	2 015	63,9	1 989	16	12	5	12	2	0	170	8	3	5	617	196	0	3	1	3	204	391	1	19	7	292	10	1	11	13	13
		ESCUELA JOSÉ ROJAS ALPÍZAR	1	248	158	63,7	156	1	0	0	2	0	0	13	1	0	1	61	14	0	0	0	0	12	22	0	0	2	25	2	0	0	2	0
		ESCUELA GUARUMAL	1	192	106	55,2	103	0	0	0	1	0	0	1	0	0	1	60	0	0	0	0	0	0	7	0	1	0	26	1	1	4	1	2
	CHIRES	ESCUELA ZAPATÓN	1	359	209	58,2	179	1	0	2	0	0	1	0	0	0	0	54	0	0	0	0	0	24	6	0	16	2	68	2	2	1	24	6
		ESCUELA GAMALOTILLO	1	284	172	60,6	166	0	2	0	1	0	0	6	0	1	1	73	4	0	0	0	0	11	28	0	1	1	36	0	1	0	4	2
		ESCUELA LOS ÁNGELES	1	131	83	63,4	79	0	1	0	0	0	0	3	0	0	0	32	1	0	0	0	0	9	7	0	1	0	24	0	0	1	3	1
		ESCUELA RAFAEL SOLÓRZANO SABORÍO	2	667	398	59,7	390	1	3	1	0	0	1	11	4	1	1	155	12	1	0	1	2	61	50	1	3	0	77	1	1	2	6	2
		ESCUELA MASTATAL	1	113	66	58,4	64	0	0	0	0	0	0	4	0	0	0	36	0	0	0	0	0	6	8	1	0	0	6	2	1	0	1	1
		SALÓN PARROQUIAL SAN MARTÍN	1	92	49	53,3	48	0	0	0	0	1	0	2	1	0	1	14	1	0	0	0	0	3	10	0	0	0	15	0	0	0	1	0
		ESCUELA SAN MIGUEL	1	147	85	57,8	83	0	1	0	0	0	1	0	0	0	1	27	1	0	0	0	0	6	21	0	7	0	17	1	0	0	1	1
		ESCUELA VISTA DE MAR	1	205	107	52,2	106	1	2	0	0	0	0	5	0	0	0	56	2	0	0	0	0	5	8	0	1	0	26	0	0	0	1	0
		ESCUELA EL REY	1	41	26	63,4	26	0	0	0	0	0	0	0	0	0	0	11	0	0	0	0	0	7	1	0	0	0	7	0	0	0	0	0
TARRAZÚ	SAN MARCOS	LICEO DE TARRAZÚ	9	5 155	3 403	66,0	3 367	20	20	8	20	4	1	523	20	2	19	949	354	1	3	2	17	245	472	5	22	4	610	25	9	12	22	14
		ESCUELA SAN PEDRO	1	474	319	67,3	312	3	8	1	1	0	0	50	5	0	1	75	27	0	1	1	3	13	33	0	3	0	79	4	1	3	4	3
		ESCUELA GUADALUPE	2	1 191	762	64,0	748	2	1	0	4	0	2	111	6	1	3	231	75	0	1	3	1	49	153	0	5	1	82	4	10	3	9	5
		ESCUELA EL RODEO	2	1 248	746	59,8	730	5	2	3	2	0	2	100	6	0	3	245	61	1	1	2	0	62	93	4	4	1	113	14	6	0	6	10
		HOGAR DE LARGA ESTANCIA LOS SANTOS	1	54	29	53,7	29	0	1	1	0	0	0	0	0	0	0	17	0	0	0	0	0	0	3	0	1	0	5	1	0	0	0	0
		ESCUELA SAN MARTÍN DE SAN LORENZO	1	124	78	62,9	75	0	1	1	0	0	0	3	2	0	1	27	5	0	0	0	0	4	11	0	0	1	19	0	0	0	1	2
	SAN LORENZO	ESCUELA SAN LORENZO	4	2 339	1 414	60,5	1 394	9	6	1	7	1	3	149	9	1	7	433	131	0	1	3	10	97	216	2	13	2	271	14	5	3	7	13
		ESCUELA ESQUIPULAS	1	24	14	58,3	14	0	1	0	0	0	0	0	0	0	0	0	2	0	0	0	0	6	1	0	0	0	3	1	0	0	0	0
		ESCUELA VÍCTOR CAMPOS VALVERDE	1	128	83	64,8	82	0	0	0	0	0	0	7	0	0	1	21	9	0	0	0	0	12	14	0	1	0	11	5	1	0	0	1
		ESCUELA ZAPOTAL	1	195	135	69,2	132	0	0	1	0	0	0	5	0	0	0	84	6	0	0	0	0	5	13	0	1	0	16	0	0	1	3	0
		ESCUELA NÁPOLES	1	255	164	64,3	164	0	0	0	0	0	2	10	0	0	0	56	10	1	1	0	2	6	37	0	1	0	38	0	0	0	0	0
		ESCUELA QUEBRADA ARROYO	1	46	31	67,4	31	0	1	0	0	0	0	0	0	0	1	4	0	0	0	0	0	11	0	0	0	0	14	0	0	0	0	0
	SAN CARLOS	ESCUELA SAN CARLOS	2	911	565	62,0	553	2	2	0	1	0	6	84	8	2	4	145	36	0	0	3	1	43	118	1	6	3	79	5	2	2	4	8
		ESCUELA SAN JERÓNIMO	1	563	343	60,9	336	2	2	0	1	0	0	28	2	1	2	87	6	0	0	0	3	47	89	1	1	3	52	7	1	1	4	3
ASERRÍ	ASERRÍ	LICEO DE ASERRÍ	32	19 149	11 942	62,4	11 827	74	76	15	92	13	15	1 233	111	6	19	3 528	1 668	8	5	39	60	1 361	1 784	15	91	52	1 402	94	37	29	74	41
		ESCUELA ANDRÉS CORRALES MORA	10	5 929	3 631	61,2	3 604	35	18	5	20	7	5	346	33	9	13	898	397	1	3	7	19	612	479	59	35	16	538	26	12	11	20	7
		HOGAR DE LARGA ESTANCIA SAN FRANCISCO DE ASÍS	1	23	15	65,2	15	0	0	0	0	0	0	1	0	0	0	1	0	0	0	0	0	0	0	0	0	1	10	2	0	0	0	0
	TARBACA	ESCUELA PRAGA	3	1 400	887	63,4	877	13	6	0	6	0	2	79	19	1	4	291	97	0	0	2	7	73	104	0	12	5	136	11	6	3	6	4
		ESCUELA EL TIGRE	1	189	124	65,6	120	0	0	0	0	0	1	12	1	0	0	63	4	0	0	1	0	17	6	0	2	2	11	0	0	0	1	3
		ESCUELA BAJO DE CEDRAL	1	285	182	63,9	177	2	1	0	1	0	1	9	0	0	2	72	5	0	0	0	1	9	32	0	9	2	30	1	0	0	3	2
		ESCUELA DE JOCOTAL ABAJO	1	218	140	64,2	136	2	2	0	0	0	0	8	3	1	1	56	7	0	0	0	0	21	12	0	0	1	22	0	0	0	1	3
	VUELTA DE JORCO	ESCUELA ALEJANDRO RODRÍGUEZ RODRÍGUEZ	6	3 561	2 313	65,0	2 291	16	17	4	22	1	6	233	24	0	5	754	211	2	1	3	0	183	418	1	34	4	294	49	6	3	15	7
		ESCUELA FLORIA ZELEDÓN TREJOS	2	715	441	61,7	435	4	7	3	4	0	1	27	5	0	1	158	15	0	0	1	3	41	75	4	2	2	78	2	2	0	0	6
		ESCUELA JUAN RUDIN ISELIN	1	301	185	61,5	179	1	4	1	2	0	0	8	2	0	1	114	5	0	0	2	0	5	9	0	4	0	18	2	1	0	4	2
		ESCUELA LA URUCA	1	519	311	59,9	305	0	3	0	1	0	0	13	4	0	0	175	13	0	0	1	0	43	25	0	6	0	17	3	0	1	2	4
	SAN GABRIEL	ESCUELA GABRIEL BRENES ROBLES	6	3 347	2 242	67,0	2 220	13	11	2	15	1	5	298	23	2	4	793	159	0	1	4	22	182	378	2	18	7	248	22	6	4	15	7
		ESCUELA RICARDO JIMÉNEZ OREAMUNO	1	309	151	48,9	149	1	1	0	2	0	0	9	1	0	0	53	9	0	1	1	0	25	13	1	1	1	30	0	0	0	2	0
		ESCUELA TRANQUERILLAS	1	558	332	59,5	327	2	0	0	0	0	1	43	6	1	2	141	20	0	1	1	1	30	37	0	1	1	36	2	1	0	0	5
	LEGUA	ESCUELA ILDEFONSO CAMACHO PORTUGUEZ	1	604	367	60,8	365	2	12	2	6	0	0	52	5	0	1	144	14	0	0	1	0	15	34	1	3	1	66	4	2	0	1	1
		ESCUELA PARRITA	1	93	61	65,6	60	0	0	0	1	0	1	7	1	0	1	19	2	0	0	0	0	8	12	0	0	3	3	2	0	0	0	1
		ESCUELA BIJAGUAL NORTE	1	105	78	74,3	74	0	1	0	0	1	0	0	0	1	0	40	1	0	0	0	0	4	16	0	0	0	8	1	0	1	3	1
		ESCUELA LA LAGUNA	1	208	137	65,9	132	0	1	0	1	0	2	12	0	0	0	55	2	0	0	0	0	13	21	0	1	0	22	2	0	0	3	2

CUADRO 1.19 SAN JOSÉ: JUNTAS, ELECTORADO [1/], PARTICIPACIÓN, VOTOS POR PARTIDO, NULOS Y BLANCOS, PARA PRESIDENCIA Y VICEPRESIDENCIAS DE LA REPÚBLICA, SEGÚN CANTÓN, DISTRITO ADMINISTRATIVO Y CENTRO DE VOTACIÓN
ELECCIONES 6 DE FEBRERO 2022

CANTÓN	DISTRITO ADMINISTRATIVO	CENTRO DE VOTACIÓN	JUNTAS	ELECTORADO [1/]	VOTOS RECIBIDOS																																
					TOTAL GENERAL	% PARTICIPACIÓN	VOTOS VÁLIDOS																												NULOS	BLANCOS
							TOTAL	ACCESIBILIDAD SIN EXCLUSIÓN	ACCIÓN CIUDADANA	ALIANZA DEMÓCRATA CRISTIANA	COSTA RICA JUSTA	DE LOS TRABAJADORES	ENCUENTRO NACIONAL	FRENTE AMPLIO	FUERZA NACIONAL	INTEGRACIÓN NACIONAL	JUSTICIA SOCIAL COSTARRICENSE	LIBERACIÓN NACIONAL	LIBERAL PROGRESISTA	MOVIMIENTO LIBERTARIO	MOVIMIENTO SOCIAL DEMÓCRATA COSTARRICENSE	NUESTRO PUEBLO	NUEVA GENERACIÓN	NUEVA REPÚBLICA	PROGRESO SOCIAL DEMOCRÁTICO	PUEBLO UNIDO	REPUBLICANO SOCIAL CRISTIANO	RESTAURACIÓN NACIONAL	UNIDAD SOCIAL CRISTIANA	UNIDOS PODEMOS	UNION COSTARRICENSE DEMOCRÁTICA	UNIÓN LIBERAL		
MORA	MONTERREY	ESCUELA BRAULIO ODIO HERRERA	1	586	349	59,6	337	1	0	0	3	0	0	21	4	0	1	188	11	0	0	1	1	28	31	0	2	1	40	1	1	2	5	7
		ESCUELA OJO DE AGUA	1	131	77	58,8	77	0	1	0	0	0	1	9	1	0	0	38	2	0	0	0	0	7	6	0	0	0	10	0	1	1	0	0
	SALITRILLOS	ESCUELA DOMINGO FAUSTINO SARMIENTO	8	4 409	2 655	60,2	2 626	27	17	3	25	2	2	270	21	5	7	835	281	1	3	8	15	320	316	4	19	13	392	22	11	7	18	11
		SALÓN PARROQUIAL SANTA TERESITA	4	2 267	1 305	57,6	1 289	19	1	1	9	1	1	127	20	4	2	346	139	2	0	4	8	222	172	0	11	12	160	16	5	7	10	6
	COLÓN	ESCUELA ROGELIO FERNÁNDEZ GÜELL	15	8 704	5 984	68,8	5 932	35	33	17	43	5	6	504	20	8	9	1 665	1 179	5	1	10	39	489	1 189	2	26	13	563	48	7	16	30	22
		ESCUELA EL RODEO	1	356	253	71,1	252	4	4	0	0	0	0	23	1	0	0	92	44	0	0	1	2	13	35	0	1	2	29	0	1	0	0	1
		ESCUELA BRASIL DE MORA	4	2 263	1 613	71,3	1 600	14	11	2	6	0	5	153	10	0	2	463	385	1	2	4	8	92	288	3	11	4	114	10	5	7	5	8
		ESCUELA SAN BOSCO DE MORA	3	1 630	1 015	62,3	1 004	9	3	3	13	2	0	86	8	1	2	242	182	0	0	3	5	109	220	1	7	3	91	7	3	4	7	4
		ESCUELA LOS ALTOS	1	329	200	60,8	196	0	0	0	2	0	3	10	2	1	1	85	23	0	0	0	1	17	26	0	4	0	20	0	1	0	1	3
	GUAYABO	ESCUELA JACINTO MORA GÓMEZ	4	1 999	1 249	62,5	1 226	11	7	2	5	1	3	100	12	3	2	304	134	0	1	1	5	188	238	1	8	8	174	11	3	4	14	9
		ESCUELA ADELA RODRÍGUEZ VENEGAS	3	1 444	911	63,1	900	8	6	1	9	0	0	80	4	3	1	266	93	0	2	2	1	99	169	0	8	0	132	10	3	3	9	2
		COLEGIO DE TABARCIA	3	1 489	877	58,9	866	0	3	0	9	4	2	53	6	1	3	228	112	1	0	1	5	113	163	0	1	4	142	5	4	6	8	3
		ESCUELA JOSÉ MARÍA CAÑAS	1	607	381	62,8	378	2	1	0	4	0	0	51	1	0	0	99	38	0	0	0	1	19	63	1	2	2	86	1	5	2	3	0
		ESCUELA CENTRO EDUCATIVO MORADO	2	716	476	66,5	466	4	3	0	4	0	1	31	2	0	3	114	57	0	2	1	2	96	69	0	5	1	69	2	0	0	6	4
	TABARCIA	ESCUELA CORRALAR	1	362	229	63,3	225	3	2	0	1	0	0	10	2	1	0	70	30	0	0	1	3	15	39	0	4	2	35	0	2	5	1	3
		ESCUELA BAJO LOAIZA	1	239	138	57,7	135	0	0	1	1	0	1	10	1	0	1	50	12	0	0	0	1	12	18	0	0	0	21	1	4	1	1	2
		ESCUELA MANUEL ANTONIO BUSTAMANTE VARGAS	1	157	101	64,3	101	0	0	0	0	0	0	9	0	0	0	48	8	0	1	0	0	8	18	0	0	0	9	0	0	0	0	0
		SALÓN COMUNAL BAJO DE JORCO DE MORA	1	78	55	70,5	55	0	0	0	5	0	0	3	0	0	0	23	0	0	0	0	0	6	12	0	0	1	5	0	0	0	0	0
	PIEDRAS NEGRAS	ESCUELA ESTEBAN LORENZO DELCORO	1	277	183	66,1	182	0	0	0	1	0	0	9	0	0	0	72	17	0	0	0	0	17	35	0	1	0	29	0	1	0	0	1
		ESCUELA LUIS MONGE MADRIGAL	1	208	136	65,4	135	0	1	0	3	0	0	7	0	0	0	77	4	1	0	0	0	5	20	0	0	0	17	0	0	0	0	1
	PICAGRES	ESCUELA LLANO GRANDE	1	325	249	76,6	246	1	1	0	0	0	0	12	1	0	0	92	20	0	0	0	0	23	37	1	1	0	56	1	0	0	1	2
		ESCUELA CHUCAS DE MORA	1	47	29	61,7	29	0	0	0	1	0	1	0	0	0	0	6	1	0	0	1	0	3	9	0	1	0	5	0	0	1	0	0
	JARIS	ESCUELA SANTIAGO ALPÍZAR JIMÉNEZ	2	925	572	61,8	560	3	4	1	11	1	0	40	6	0	2	168	42	0	1	0	2	51	101	0	5	4	106	8	1	3	10	2
	QUITIRRISÍ	ESCUELA NINFA CABEZAS GONZÁLEZ	2	1 037	616	59,4	595	9	3	0	1	0	1	44	0	1	3	167	35	0	1	0	0	101	90	0	2	0	130	5	0	2	13	8
GOICOECHEA	GUADALUPE	ESCUELA PILAR JIMÉNEZ SOLÍS	17	10 370	6 726	64,9	6 670	21	58	15	67	8	6	835	45	6	6	1 824	1 079	2	3	15	49	665	1 048	2	29	33	774	47	10	23	37	19
		ESCUELA AMÉRICA CENTRAL	16	9 777	6 206	63,5	6 166	20	78	11	73	2	5	762	31	3	13	1 685	1 038	5	1	21	59	618	913	4	36	26	686	47	14	15	24	16
		HOGAR DE LARGA ESTANCIA CARLOS MARÍA ULLOA	1	168	63	37,5	62	1	0	0	0	0	0	3	0	0	2	25	2	0	2	0	0	7	4	1	1	0	13	0	1	0	0	1
	SAN FRANCISCO	ESCUELA CLAUDIO CORTÉS CASTRO	4	1 999	1 367	68,4	1 357	4	12	6	24	2	3	133	9	2	0	369	216	0	1	0	6	141	206	1	7	10	179	22	4	0	7	3
	CALLE BLANCOS	LICEO NAPOLEÓN QUESADA SALAZAR	19	11 660	7 650	65,6	7 597	40	64	21	60	8	6	902	48	7	7	1 974	1 395	2	1	17	58	694	1 285	1	28	36	809	90	19	25	36	17
		HOGAR DE LARGA ESTANCIA CORTEZA AMARILLA	1	11	6	54,5	6	0	0	0	0	0	0	1	0	0	0	2	0	0	0	0	0	0	1	0	0	0	2	0	0	0	0	0
	MATA DE PLÁTANO	LICEO MATA DE PLÁTANO	23	13 723	9 273	67,6	9 204	30	94	21	98	10	10	1 136	49	7	10	2 333	1 739	2	2	21	56	961	1 505	6	53	36	862	97	24	42	47	22
	IPÍS	ESCUELA JUAN FLORES UMAÑA	10	5 709	3 691	64,7	3 658	18	26	10	24	7	2	499	27	1	6	899	670	2	7	5	26	475	515	4	19	12	342	44	9	9	21	12
		LICEO SALVADOR UMAÑA CASTRO	11	6 619	4 365	65,9	4 327	27	25	12	29	5	7	465	41	5	4	1 052	638	3	2	4	37	674	659	9	22	20	504	53	10	20	25	13
		ESCUELA ROBERTO CANTILLANO VINDAS	19	11 610	7 157	61,6	7 089	69	42	29	68	3	4	617	52	13	14	1 635	1 022	4	3	7	35	1 440	1 029	6	42	33	802	88	15	17	42	26
	RANCHO REDONDO	ESCUELA JOSÉ FABIO GARNIER UGALDE	2	872	556	63,8	550	2	6	0	6	0	5	32	12	0	0	175	74	0	0	2	3	49	92	2	3	1	71	10	1	4	3	3
		ESCUELA FILOMENA BLANCO DE QUIRÓS	5	2 604	1 467	56,3	1 450	9	3	3	8	0	2	116	5	2	8	376	201	0	2	2	4	249	250	0	10	7	158	21	6	8	10	7
	PURRAL	COLEGIO TÉCNICO PROFESIONAL DE PURRAL	17	10 547	6 056	57,4	6 001	50	48	18	53	4	15	664	39	9	9	1 340	923	3	4	12	48	1 018	882	14	30	47	686	52	12	21	37	18
		ESCUELA LUIS DEMETRIO TINOCO	10	6 392	3 042	47,6	3 005	36	36	10	10	5	5	233	24	6	3	542	341	1	1	4	11	976	267	2	16	22	408	26	7	13	22	15
SANTA ANA	SANTA ANA	INSTITUTO BÁSICA ANDRÉS BELLO LÓPEZ	13	7 653	5 369	70,2	5 338	16	28	11	29	5	6	392	22	0	6	1 711	1 344	1	2	2	18	307	776	2	17	16	586	22	10	9	22	9
		ESCUELA DE SAN RAFAEL DE SANTA ANA	3	1 835	1 301	70,9	1 293	11	14	2	8	3	3	118	9	1	1	388	289	2	1	1	2	85	202	0	9	1	131	8	1	3	7	1
	SALITRAL	ESCUELA JORGE VOLIO JIMÉNEZ	5	2 834	1 720	60,7	1 708	3	15	2	14	3	2	88	8	1	3	630	291	1	2	2	0	139	255	2	7	7	214	12	4	3	9	3
		ESCUELA JUAN ÁLVAREZ AZOFEIFA	1	403	199	49,4	196	1	5	0	5	0	2	7	0	0	1	79	16	1	0	2	0	11	24	0	0	0	41	1	0	0	2	1
	POZOS	ESCUELA REPÚBLICA DE FRANCIA	15	9 390	6 509	69,3	6 470	20	41	10	48	8	4	359	23	1	5	2 016	2 114	8	2	6	24	339	807	0	18	6	547	40	10	14	28	11
		ESCUELA HONDURAS	3	1 346	911	67,7	901	3	3	4	3	1	0	62	9	1	4	290	198	0	0	2	9	64	128	0	5	5	104	2	1	3	6	4
		ESCUELA LAGOS DE LINDORA	3	1 601	1 102	68,8	1 086	14	4	2	9	0	0	58	15	0	1	265	295	1	0	2	4	137	152	2	5	5	96	16	2	1	9	7
	URUCA	ESCUELA ISABEL LA CATÓLICA	9	5 701	3 894	68,3	3 868	11	21	9	17	3	8	277	16	0	7	1 231	990	1	2	2	9	273	548	4	14	7	379	22	2	15	20	6
		ESCUELA LA MINA	2	807	472	58,5	462	5	2	2	9	0	0	18	6	1	0	95	109	0	0	0	0	58	85	2	3	2	55	7	1	2	7	3
	PIEDADES	ESCUELA EZEQUIEL MORALES AGUILAR	10	5 665	3 842	67,8	3 816	13	21	5	45	2	2	247	19	11	4	1 171	812	0	2	5	22	296	660	2	13	8	422	15	9	10	11	15
		ESCUELA BRASIL DE SANTA ANA	3	1 831	1 246	68,1	1 230	4	5	3	8	0	1	91	5	1	0	354	255	2	0	3	10	85	205	0	4	1	179	11	2	1	10	6
ALAJUELITA	ALAJUELITA	ESCUELA ABRAHAM LINCOLN	17	10 322	6 329	61,3	6 265	30	27	16	45	9	7	550	40	2	12	1 584	948	3	3	5	87	1 007	972	2	50	30	746	61	10	19	50	14
	SAN JOSÉCITO	ESCUELA ISMAEL COTO FERNÁNDEZ	11	6 831	4 272	62,5	4 230	22	19	9	46	4	10	384	24	8	6	1 001	678	1	2	16	40	649	707	8	91	10	435	30	12	18	22	20
		KINDER ISMAEL COTO FERNÁNDEZ	2	1 246	782	62,8	777	9	3	5	6	1	5	56	6	1	4	188	127	0	0	3	5	138	126	0	23	4	57	5	1	4	3	2
	SAN ANTONIO	ESCUELA EL LLANO	3	1 681	976	58,1	968	9	4	2	13	2	2	76	12	1	2	233	140	0	0	1	16	144	179	0	20	7	94	6	2	3	3	5
		ESCUELA BARRIO LÁMPARAS	1	466	309	66,3	304	2	3	0	2	0	0	21	4	0	0	90	33	1	0	2	4	48	51	1	3	1	34	1	3	0	3	2
	CONCEPCIÓN	ESCUELA DE CONCEPCIÓN	14	8 326	4 865	58,4	4 797	43	25	26	32	6	4	378	47	5	16	1 111	583	0	3	9	41	1 108	690	3	36	24	525	54	10	18	50	18
		ESCUELA CARMEN LYRA	8	4 603	2 695	58,5	2 666	24	5	3	12	4	8	215	20	0	4	646	316	5	1	5	37	626	406	2	17	15	243	37	11	4	19	10

CUADRO 1.19 SAN JOSÉ: JUNTAS, ELECTORADO [1/], PARTICIPACIÓN, VOTOS POR PARTIDO, NULOS Y BLANCOS, PARA PRESIDENCIA Y VICEPRESIDENCIAS DE LA REPÚBLICA, SEGÚN CANTÓN, DISTRITO ADMINISTRATIVO Y CENTRO DE VOTACIÓN
ELECCIONES 6 DE FEBRERO 2022

CANTÓN	DISTRITO ADMINISTRATIVO	CENTRO DE VOTACIÓN	JUNTAS	ELECTORADO [1/]	VOTOS RECIBIDOS																																
					TOTAL GENERAL	% PARTICIPACIÓN	VOTOS VÁLIDOS																											NULOS	BLANCOS
							TOTAL	ACCESIBILIDAD SIN EXCLUSIÓN	ACCIÓN CIUDADANA	ALIANZA DEMÓCRATA CRISTIANA	COSTA RICA JUSTA	DE LOS TRABAJADORES	ENCUENTRO NACIONAL	FRENTE AMPLIO	FUERZA NACIONAL	INTEGRACIÓN NACIONAL	JUSTICIA SOCIAL COSTARRICENSE	LIBERACIÓN NACIONAL	LIBERAL PROGRESISTA	MOVIMIENTO LIBERTARIO	MOVIMIENTO SOCIAL DEMÓCRATA COSTARRICENSE	NUESTRO PUEBLO	NUEVA GENERACIÓN	NUEVA REPÚBLICA	PROGRESO SOCIAL DEMOCRÁTICO	PUEBLO UNIDO	REPUBLICANO SOCIAL CRISTIANO	RESTAURACIÓN NACIONAL	UNIDAD SOCIAL CRISTIANA	UNIDOS PODEMOS	UNION COSTARRICENSE DEMOCRÁTICA	UNIÓN LIBERAL		
VÁZQUEZ DE CORONADO	SAN FELIPE	ESCUELA SAN FELIPE	10	5 874	3 446	58,7	3 418	31	9	6	28	4	5	327	26	2	5	783	506	4	1	9	48	665	495	1	32	15	359	34	9	14	16	12
		ESCUELA LOS PINOS	16	9 600	5 359	55,8	5 297	46	27	19	26	5	12	402	39	4	11	1 071	726	3	1	10	44	1 307	728	3	67	34	618	53	26	15	44	18
		ESCUELA TEJARCILLOS	7	4 297	1 994	46,4	1 954	21	5	5	2	2	4	122	10	0	4	402	184	2	0	4	28	559	215	2	19	15	302	29	7	11	28	12
	SAN ISIDRO	ESCUELA JOSÉ ANA MARÍN CUBERO	20	12 313	8 558	69,5	8 500	30	71	24	68	3	6	950	56	2	7	2 436	1 507	7	4	17	72	844	1 342	3	52	24	871	73	11	20	41	17
		ESCUELA SAN FRANCISCO	7	3 981	2 855	71,7	2 837	20	32	11	22	0	0	325	15	3	3	641	548	1	1	7	8	369	467	2	16	15	288	31	3	9	10	8
	SAN RAFAEL	ESCUELA SAN RAFAEL DE CORONADO	9	5 192	3 534	68,1	3 503	18	30	10	24	6	7	358	18	4	8	1 022	612	3	4	7	12	411	495	0	29	6	360	39	8	12	17	14
		ESCUELA LAS NUBES	2	1 024	576	56,3	564	10	3	0	5	0	0	49	5	0	2	208	65	0	1	1	1	68	79	1	5	3	46	10	0	2	5	7
	DULCE NOMBRE DE JESÚS	ESCUELA DULCE NOMBRE DE CORONADO	17	10 390	6 756	65,0	6 700	52	49	9	38	5	2	748	55	7	16	1 616	1 172	4	5	14	51	958	1 074	6	54	34	639	59	15	18	37	19
	PATALILLO	LICEO SAN ANTONIO DE CORONADO	19	11 457	7 874	68,7	7 812	44	38	27	51	6	13	935	56	14	15	1 901	1 420	0	6	9	74	893	1 366	7	52	40	736	73	13	23	46	16
		COLEGIO TÉCNICO PROFESIONAL VÁZQUEZ DE CORONADO	10	6 045	4 247	70,3	4 219	20	29	12	31	3	4	511	26	5	5	1 065	765	3	3	11	20	455	716	3	33	19	412	42	9	17	20	8
	CASCAJAL	ESCUELA MANUEL MARÍA GUTIÉRREZ	8	4 873	2 960	60,7	2 937	26	13	5	21	3	4	295	21	5	5	790	465	6	1	3	17	403	395	1	27	8	370	28	11	14	15	8
		ESCUELA PÍO XII	2	853	487	57,1	481	3	3	0	3	0	1	55	4	0	2	124	59	1	0	0	1	70	46	0	9	2	87	7	2	2	3	3
ACOSTA	SAN IGNACIO	ESCUELA CRISTÓBAL COLÓN	7	4 257	2 819	66,2	2 787	18	29	5	18	2	10	365	25	3	6	895	219	2	0	6	16	181	450	2	41	3	455	27	6	3	24	8
		ESCUELA DE TABLAZO	2	1 126	650	57,7	646	9	5	1	8	1	0	74	5	1	4	194	33	0	0	2	3	44	140	1	7	3	101	7	2	1	4	0
		INSTITUTO JUAN CALDERÓN VALVERDE	2	1 013	732	72,3	730	5	3	0	3	0	1	70	5	0	2	246	41	0	1	1	5	39	145	2	9	1	140	8	3	0	1	1
		ESCUELA SAN LUIS	3	1 687	1 152	68,3	1 138	7	6	1	2	1	3	153	7	0	3	418	78	0	1	1	0	70	183	1	14	3	173	9	3	1	11	3
		HOGAR DE LARGA ESTANCIA ACAPAH	1	29	20	69,0	20	0	2	0	0	0	0	0	0	0	0	11	0	0	0	0	0	0	0	0	0	0	6	1	0	0	0	0
	GUAITIL	ESCUELA GUAITIL	2	632	376	59,5	375	5	5	0	3	0	1	25	6	1	1	158	12	0	1	0	1	29	62	0	2	0	58	4	1	0	1	0
		ESCUELA TOLEDO	1	173	89	51,4	85	1	1	0	1	0	0	2	2	0	0	46	1	0	0	0	0	9	14	0	0	1	7	0	0	0	1	3
		ESCUELA ISABEL LA CATÓLICA	1	85	39	45,9	37	0	1	0	0	0	0	0	0	0	1	17	0	0	0	0	0	0	7	0	0	0	10	0	0	1	2	0
		UNIDAD PEDAGÓGICA LA CRUZ	1	407	259	63,6	251	2	5	0	3	0	1	23	0	1	1	96	14	0	2	0	1	16	24	0	7	1	48	3	3	0	2	6
	PALMICHAL	ESCUELA BRAULIO CASTRO CHACÓN	2	807	528	65,4	517	5	3	4	4	0	4	37	15	1	0	223	49	1	0	0	5	43	41	0	9	0	68	2	1	2	8	3
		ESCUELA AGUA BLANCA	1	596	438	73,5	432	1	3	1	1	0	0	28	2	0	1	171	30	1	0	1	1	17	77	0	7	0	84	4	1	1	3	3
		ESCUELA PALMICHAL	4	2 322	1 439	62,0	1 424	4	15	0	12	6	0	124	4	0	2	472	105	0	0	1	8	158	216	0	8	3	276	4	6	0	9	6
		ESCUELA SEVILLA	1	228	149	65,4	146	1	0	0	1	0	0	4	2	0	1	51	4	0	0	0	0	16	13	0	2	0	49	2	0	0	3	0
		ESCUELA TOMÁS DE ACOSTA	1	376	216	57,4	211	1	3	2	0	0	0	15	1	0	2	86	6	0	0	0	0	22	30	1	2	0	38	1	1	0	3	2
		ESCUELA JESÚS ALVARADO QUESADA	1	436	255	58,5	247	1	2	0	2	1	0	18	1	0	2	144	8	0	0	0	0	12	22	2	0	0	31	0	0	1	7	1
	CANGREJAL	ESCUELA CANGREJAL	1	494	270	54,7	261	2	5	1	3	0	0	13	4	0	1	76	7	0	0	0	0	21	54	0	4	1	64	3	2	0	7	2
		ESCUELA CEIBA ESTE	1	422	227	53,8	218	0	12	0	1	0	3	13	2	0	2	64	17	1	0	0	0	11	35	0	5	2	43	4	1	2	6	3
		ESCUELA LA MESA	1	171	103	60,2	103	0	1	0	0	0	0	1	1	0	0	59	7	1	0	0	0	6	17	0	2	0	6	1	0	1	0	0
		ESCUELA LA ESCUADRA	1	149	73	49,0	73	0	0	0	0	0	0	1	0	0	0	24	3	0	0	0	0	4	16	0	0	0	23	1	1	0	0	0
	SABANILLAS	ESCUELA LINDA VISTA	1	377	235	62,3	226	1	3	0	2	0	1	8	3	0	3	101	10	0	1	0	0	12	23	0	1	3	51	1	1	1	4	5
		ESCUELA SABANILLAS	2	718	386	53,8	377	0	3	0	4	0	1	24	1	1	1	152	6	0	0	1	0	39	32	0	1	0	101	4	4	2	7	2
		ESCUELA TERUEL ACOSTA	1	310	155	50,0	148	1	3	0	0	0	2	9	0	1	1	45	1	0	0	0	0	28	22	0	0	0	28	5	2	0	3	4
		ESCUELA BIJAGUAL SUR DE ACOSTA	1	251	131	52,2	129	1	1	0	1	0	0	4	1	0	0	38	3	0	0	0	0	25	21	0	0	0	34	0	0	0	0	2
		ESCUELA ZONCUANO	1	103	42	40,8	42	0	1	0	1	0	0	2	0	0	0	28	1	0	1	0	0	3	1	0	0	0	4	0	0	0	0	0
		ESCUELA LAS LIMAS	1	73	29	39,7	28	0	0	0	0	0	0	1	0	0	0	6	0	0	0	0	0	4	0	0	0	0	17	0	0	0	1	0
		ESCUELA CASPIROLA	1	106	62	58,5	61	0	1	0	0	0	1	0	0	0	0	22	2	0	0	0	0	0	5	0	0	0	29	0	1	0	0	1
		ESCUELA JESÚS ROJAS CRUZ	1	194	119	61,3	118	1	0	0	1	0	1	7	0	0	0	23	1	0	0	0	0	4	7	0	0	0	73	0	0	0	0	1
		ESCUELA LAS VEGAS, ACOSTA	1	207	119	57,5	112	1	1	1	0	0	0	12	0	1	1	52	0	0	0	1	0	8	10	0	0	0	20	3	0	1	3	4
TIBÁS	SAN JUAN	LICEO MAURO FERNÁNDEZ ACUÑA	25	15 016	10 159	67,7	10 093	36	91	23	102	8	8	1 056	43	4	3	2 985	1 923	4	2	14	65	789	1 800	5	26	27	947	88	13	31	47	19
		UNIDAD PEDAGÓGICA JOSÉ RAFAEL ARAYA ROJAS	11	6 556	4 406	67,2	4 365	15	35	7	41	4	7	471	33	2	9	1 114	827	0	4	6	30	452	762	1	11	18	450	33	15	18	28	13
	CINCO ESQUINAS	ESCUELA ESMERALDA OREAMUNO DE JIMÉNEZ	13	7 693	4 324	56,2	4 286	27	29	20	20	4	2	332	26	4	7	1 066	659	2	3	6	17	684	707	2	24	22	567	30	16	10	28	10
	ANSELMO LLORENTE	UNIVERSIDAD HISPANOAMERICANA	14	8 590	6 016	70,0	5 978	12	59	11	54	5	5	631	43	3	2	1 656	1 262	2	5	11	36	454	1 041	2	13	28	589	31	4	19	33	5
	LEÓN XIII	ESCUELA LEÓN XIII	13	8 027	4 221	52,6	4 165	50	19	8	28	7	6	249	41	7	13	883	369	5	3	17	12	1 224	491	2	28	28	591	31	11	42	35	21
	COLIMA	ESCUELA RAFAEL VARGAS QUIRÓS	7	4 268	2 764	64,8	2 746	18	18	3	30	1	5	268	21	3	2	757	418	4	1	6	15	390	493	0	7	14	238	21	5	8	13	5
		UNIDAD PEDAGÓGICA CUATRO REINAS	11	6 389	4 302	67,3	4 276	11	37	9	33	5	2	432	36	2	6	1 095	850	2	2	13	26	584	657	4	20	18	371	39	9	13	19	7
MORAVIA	SAN VICENTE	ESCUELA PORFIRIO BRENES CASTRO	12	7 236	5 179	71,6	5 146	11	48	7	43	4	5	637	18	1	3	1 437	1 168	2	0	13	36	333	873	4	17	11	410	39	10	16	21	12
		LICEO DE MORAVIA	25	15 098	10 616	70,3	10 565	34	96	14	96	9	3	1 229	41	4	8	2 962	2 498	1	1	16	52	729	1 717	4	35	26	874	71	14	31	43	8
		HOGAR DE LARGA ESTANCIA CASA NAZARETH	1	28	10	35,7	10	0	0	0	0	0	0	0	0	0	0	7	0	0	0	0	1	1	1	0	0	0	0	0	0	0	0	0
	SAN JERÓNIMO	ESCUELA LA ISLA	7	3 752	2 577	68,7	2 552	14	10	5	33	1	1	289	16	1	4	656	507	1	1	0	17	321	406	8	11	10	207	20	2	11	16	9
		ESCUELA SAN JERÓNIMO DE MORAVIA	5	2 508	1 662	66,3	1 651	7	14	5	16	0	5	148	10	3	6	475	256	0	0	6	5	187	272	1	7	11	193	16	4	4	10	1
		ESCUELA PLATANARES	4	2 287	1 427	62,4	1 421	28	8	5	8	1	0	144	13	2	4	304	215	0	0	1	5	194	245	3	2	9	207	12	7	4	4	2
		ESCUELA LA TRINIDAD	8	4 992	3 364	67,4	3 334	26	16	5	20	2	0	386	16	4	4	803	614	0	1	9	28	390	576	7	17	19	352	20	5	14	16	14
	LA TRINIDAD	LICEO EXPERIMENTAL BILINGÜE LA TRINIDAD	10	6 241	4 216	67,6	4 185	23	19	11	33	3	4	522	35	3	5	1 009	769	2	1	5	32	476	691	2	18	27	436	40	9	10	22	9
		ESCUELA LOS SITIOS	6	3 486	2 155	61,8	2 141	16	10	2	18	0	7	196	13	1	4	635	299	0	3	2	22	330	284	3	16	16	228	15	5	16	10	4

CUADRO 1.19 SAN JOSÉ: JUNTAS, ELECTORADO [1/], PARTICIPACIÓN, VOTOS POR PARTIDO, NULOS Y BLANCOS, PARA PRESIDENCIA Y VICEPRESIDENCIAS DE LA REPÚBLICA, SEGÚN CANTÓN, DISTRITO ADMINISTRATIVO Y CENTRO DE VOTACIÓN
ELECCIONES 6 DE FEBRERO 2022

CANTÓN	DISTRITO ADMINISTRATIVO	CENTRO DE VOTACIÓN	JUNTAS	ELECTORADO [1/]	VOTOS RECIBIDOS		VOTOS VÁLIDOS																											NULOS	BLANCOS
					TOTAL GENERAL	% PARTICIPACIÓN	TOTAL	ACCESIBILIDAD SIN EXCLUSIÓN	ACCIÓN CIUDADANA	ALIANZA DEMÓCRATA CRISTIANA	COSTA RICA JUSTA	DE LOS TRABAJADORES	ENCUENTRO NACIONAL	FRENTE AMPLIO	FUERZA NACIONAL	INTEGRACIÓN NACIONAL	JUSTICIA SOCIAL COSTARRICENSE	LIBERACIÓN NACIONAL	LIBERAL PROGRESISTA	MOVIMIENTO LIBERTARIO	MOVIMIENTO SOCIAL DEMÓCRATA COSTARRICENSE	NUESTRO PUEBLO	NUEVA GENERACIÓN	NUEVA REPÚBLICA	PROGRESO SOCIAL DEMOCRÁTICO	PUEBLO UNIDO	REPUBLICANO SOCIAL CRISTIANO	RESTAURACIÓN NACIONAL	UNIDAD SOCIAL CRISTIANA	UNIDOS PODEMOS	UNION COSTARRICENSE DEMOCRÁTICA	UNIÓN LIBERAL		
MONTES DE OCA	SAN PEDRO	UNIVERSIDAD AMERICANA	16	9 599	6 143	64,0	6 105	8	107	10	61	13	10	1 176	21	3	6	1 757	1 325	1	0	14	30	287	726	5	18	14	455	33	6	19	21	17
		ESCUELA DANTE ALIGHIERI	10	6 000	4 143	69,1	4 108	8	78	7	45	7	5	746	20	3	4	1 093	785	2	2	12	19	257	585	11	10	10	355	24	8	12	26	9
		ESCUELA MONTERREY VARGAS ARAYA	9	5 391	3 740	69,4	3 714	4	55	10	28	6	3	672	16	5	4	1 007	760	3	0	7	14	230	548	5	4	8	283	29	7	6	15	11
		HOGAR DE LARGA ESTANCIA NUESTRA SEÑORA DE LOURDES	1	65	35	53,8	34	0	1	0	0	0	0	2	0	0	0	15	4	0	0	1	0	3	2	0	1	0	3	1	1	0	0	1
	SABANILLA	ESCUELA JOSÉ FIGUERES FERRER	14	8 451	6 127	72,5	6 097	22	90	10	55	9	3	1 083	21	5	4	1 660	1 249	6	0	20	37	315	894	0	16	13	525	35	12	13	20	10
		LICEO DE CEDROS	7	3 698	2 748	74,3	2 729	8	55	4	24	4	6	404	15	2	7	740	558	0	5	4	19	186	378	3	6	11	256	16	6	12	16	3
	MERCEDES	ESCUELA BETANIA	5	2 732	1 958	71,7	1 947	3	34	4	5	7	0	448	8	5	4	550	305	0	0	3	8	93	244	0	16	6	179	9	7	9	8	3
	SAN RAFAEL	ESCUELA INGLATERRA	12	7 146	4 785	67,0	4 763	20	50	6	30	6	3	661	21	6	9	1 259	980	1	3	14	21	372	727	3	23	23	450	28	9	38	15	7
TURRUBARES	SAN PABLO	ESCUELA SAN PABLO	3	1 458	861	59,1	854	3	21	0	20	1	0	28	4	0	2	327	54	0	0	1	1	54	143	1	1	0	183	4	3	3	1	6
	SAN PEDRO	ESCUELA DOCTOR CLODOMIRO PICADO	1	522	369	70,7	365	0	3	1	2	0	0	15	1	1	0	141	32	0	0	1	0	15	63	0	0	0	88	1	1	0	1	3
	SAN JUAN DE MATA	ESCUELA MAURO FERNÁNDEZ ACUÑA	1	421	230	54,6	226	2	0	0	0	0	0	11	0	0	2	83	8	0	3	0	0	18	54	0	1	0	41	2	1	0	0	4
		ESCUELA EL BARRO	1	638	289	45,3	284	1	0	0	5	0	0	5	3	0	1	111	9	0	2	0	0	29	70	0	0	0	45	2	1	0	1	4
		ESCUELA SAN LUIS	1	112	72	64,3	70	0	1	0	0	1	0	2	0	0	0	20	3	0	0	0	0	3	2	0	0	2	35	1	0	0	1	1
	SAN LUIS	ESCUELA SAN RAFAEL	1	76	51	67,1	51	0	0	0	1	0	0	2	0	0	0	7	3	0	0	0	0	1	6	0	0	0	28	1	0	2	0	0
		ESCUELA COLONIA SAN FRANCISCO	1	213	114	53,5	110	0	1	1	0	0	0	3	1	0	0	70	4	0	0	0	0	1	6	0	0	0	22	0	1	0	1	3
		ESCUELA POTENCIANA ARRIBA	1	75	42	56,0	39	0	0	0	0	0	0	1	0	0	1	15	1	0	0	0	0	5	2	0	0	0	13	0	0	1	1	2
		ESCUELA MONTELIMAR	1	298	165	55,4	157	0	0	0	0	0	1	2	2	0	0	102	0	0	0	0	0	14	18	0	0	0	17	1	0	0	3	5
		ESCUELA LAS DELICIAS	1	129	67	51,9	67	0	0	0	0	0	0	1	1	0	0	44	1	0	0	0	0	8	6	0	1	0	4	1	0	0	0	0
	CARARA	ESCUELA SAN GABRIEL	1	199	117	58,8	116	0	0	0	0	0	0	0	0	0	0	57	1	0	0	0	1	3	4	0	0	0	46	0	2	2	1	0
		ESCUELA JOSÉ SALAZAR ZUÑIGA	1	438	268	61,2	266	0	0	0	0	0	0	4	1	0	1	75	20	2	1	0	0	19	62	0	0	0	74	5	1	1	1	1
		ESCUELA SAN ANTONIO	1	324	196	60,5	191	0	1	0	1	0	1	18	1	0	2	90	6	0	0	1	0	30	16	1	1	2	17	2	0	1	2	3
		ESCUELA EL SUR	1	71	42	59,2	41	0	1	0	0	0	0	1	0	0	0	17	1	0	0	0	0	2	4	0	1	0	14	0	0	0	0	1
DOTA	SANTA MARÍA	ESCUELA REPÚBLICA DE BOLIVIA	7	4 006	2 579	64,4	2 553	8	32	4	10	1	1	350	29	2	8	773	211	2	1	3	22	190	386	1	15	4	460	21	11	8	15	11
		ESCUELA EL SUKIA	1	47	29	61,7	27	0	0	0	0	0	0	0	2	0	1	4	0	0	0	0	0	3	11	0	2	0	3	0	1	0	1	1
	JARDÍN	ESCUELA EL JARDÍN	1	338	212	62,7	204	2	0	0	1	0	0	12	2	0	1	82	13	0	0	1	1	13	23	0	1	2	44	5	1	0	5	3
		ESCUELA PEDRO PÉREZ ZELEDÓN	1	568	384	67,6	371	2	2	1	1	0	0	39	3	0	2	141	32	0	1	0	7	17	52	0	1	3	63	3	1	0	7	6
		ESCUELA PROVIDENCIA	1	202	138	68,3	136	1	1	0	0	0	0	5	3	0	1	67	2	0	0	0	1	10	5	1	0	0	37	0	1	1	1	1
	COPEY	ESCUELA ALEJANDRO AGUILAR MACHADO	1	340	267	78,5	263	1	1	2	0	0	1	13	0	0	0	77	26	0	0	0	6	12	62	0	0	3	56	3	0	0	1	3
		ESCUELA LA TRINIDAD	1	222	173	77,9	169	2	2	0	0	0	0	17	3	0	0	48	7	0	0	0	1	5	15	0	1	0	67	1	0	0	1	3
		ESCUELA LA LIDIA	1	128	81	63,3	81	0	7	0	0	0	0	9	1	0	0	26	10	0	0	0	0	1	14	0	0	2	10	0	1	0	0	0
CURRIDABAT	CURRIDABAT	ESCUELA JUAN SANTAMARÍA	8	4 904	3 268	66,6	3 251	15	39	10	20	3	6	357	15	2	2	1 013	590	0	2	8	10	255	543	0	15	9	306	17	4	10	9	8
		LICEO DE CURRIDABAT	11	6 749	4 251	63,0	4 230	19	56	8	26	8	2	469	16	4	3	1 242	819	1	1	15	15	357	695	0	11	12	402	27	12	10	13	8
		ESCUELA LA LÍA	7	3 881	2 857	73,6	2 836	5	33	4	16	2	4	379	15	2	1	832	643	3	1	10	15	174	408	0	8	4	247	16	4	10	16	5
		ESCUELA DE CIPRESES	7	4 073	3 035	74,5	3 012	7	24	5	9	4	2	297	13	2	2	964	852	0	0	6	10	167	416	3	9	6	186	14	4	10	12	11
		ESCUELA JUAN SANTAMARÍA VIEJA	9	5 062	3 460	68,4	3 429	9	27	5	23	3	2	380	11	1	2	1 112	773	0	1	6	18	187	536	0	5	6	276	28	6	12	22	9
		HOGAR DE LARGA ESTANCIA ASOCIACIÓN GERONTOLÓGICA DE CURRIDABAT	1	32	20	62,5	20	0	1	0	0	0	0	1	0	0	0	6	0	0	0	0	0	1	6	0	0	0	5	0	0	0	0	0
	GRANADILLA	COLEGIO TÉCNICO PROFESIONAL DE GRANADILLA	18	10 456	7 091	67,8	7 053	42	50	10	41	13	5	778	50	14	5	1 757	1 724	4	3	22	30	751	939	7	34	38	644	48	10	34	22	16
	SÁNCHEZ	UNIVERSIDAD SANTA PAULA	10	5 566	4 371	78,5	4 350	7	32	4	17	0	0	378	13	1	1	1 602	1 342	2	0	6	22	161	488	2	7	4	226	18	0	17	14	7
	TIRRASES	ESCUELA CENTROAMÉRICA	8	4 651	2 927	62,9	2 901	38	16	1	22	3	4	280	27	1	2	828	471	0	68	5	17	337	381	1	14	14	322	31	9	9	18	8
		ESCUELA QUINCE DE AGOSTO	11	6 164	3 095	50,2	3 039	69	7	3	20	0	6	186	24	3	10	795	327	0	1	16	8	829	341	1	18	28	310	19	11	7	41	15
	SAN ISIDRO DE EL GENERAL	LICEO UNESCO	12	6 995	4 327	61,9	4 283	29	50	10	36	6	2	489	40	3	6	1 008	331	1	2	6	33	456	1 184	1	15	14	512	27	7	15	30	14
		ESCUELA CARLOS LUIS VALVERDE VEGA	3	1 258	735	58,4	718	11	1	2	9	0	2	54	8	2	2	248	32	1	0	0	2	57	167	0	11	1	97	1	6	4	11	6
		ESCUELA LAS ESPERANZAS	1	397	217	54,7	215	2	1	2	2	0	0	5	2	0	1	63	6	1	0	1	1	28	25	0	0	0	74	1	0	0	2	0
		ESCUELA LA ANGOSTURA	2	728	470	64,6	461	7	0	0	1	0	1	20	3	0	1	51	18	1	0	1	3	151	59	0	0	4	134	5	1	0	4	5
		ESCUELA PEDREGOSO	4	1 923	1 236	64,3	1 223	9	28	1	16	1	5	127	12	2	0	290	76	1	1	2	5	150	336	0	1	9	133	10	4	4	8	5
		ESCUELA DE PACUARITO	1	323	213	65,9	210	2	1	0	2	0	0	12	3	0	1	76	10	0	0	1	0	15	25	0	1	0	57	1	2	1	2	1
		ESCUELA QUEBRADAS	2	1 134	719	63,4	711	4	3	2	17	0	0	79	14	5	7	179	36	0	0	2	2	80	176	0	1	0	91	5	4	4	3	5
		ESCUELA MÉLICO SALAZAR ZUÑIGA	2	958	628	65,6	616	7	0	0	1	0	3	80	10	4	1	194	45	0	0	2	2	53	145	0	6	0	58	2	1	2	3	9
		ESCUELA SAN AGUSTÍN	1	167	120	71,9	117	0	0	0	0	0	0	1	3	0	2	24	4	1	0	1	0	4	11	0	0	1	63	0	2	0	1	2
		ESCUELA SAN JUAN MIRAMAR	1	211	132	62,6	125	0	0	0	1	0	0	17	1	0	1	24	8	0	0	0	0	10	26	0	2	0	31	2	1	1	5	2
		ESCUELA EL CEIBO	1	166	100	60,2	100	0	1	0	0	0	0	7	0	0	0	16	1	0	0	0	0	3	8	0	1	0	61	1	1	0	0	0
		ESCUELA PAVONES	3	1 528	821	53,7	804	9	4	1	5	1	3	48	15	2	2	171	57	1	2	3	3	185	175	1	2	1	102	7	0	4	10	7
		ESCUELA EL HOYÓN	3	1 623	1 014	62,5	993	9	5	8	11	1	1	98	8	1	1	244	74	2	0	2	9	127	241	0	3	5	133	2	3	5	14	7
		ESCUELA SINAÍ	7	3 704	2 201	59,4	2 159	13	16	6	37	0	9	226	20	3	2	500	115	1	1	8	11	316	537	2	19	6	286	13	5	7	24	18
		ESCUELA MIRAVALLES	2	652	381	58,4	376	7	1	1	5	0	1	56	7	2	3	75	12	1	0	1	9	50	85	1	1	1	50	4	1	2	3	2
		ESCUELA VILLA NUEVA	2	819	495	60,4	489	6	3	0	5	0	3	40	2	7	0	125	14	1	0	0	1	59	172	1	2	1	42	2	1	2	5	1

CUADRO 1.19 SAN JOSÉ: JUNTAS, ELECTORADO [1/], PARTICIPACIÓN, VOTOS POR PARTIDO, NULOS Y BLANCOS, PARA PRESIDENCIA Y VICEPRESIDENCIAS DE LA REPÚBLICA, SEGÚN CANTÓN, DISTRITO ADMINISTRATIVO Y CENTRO DE VOTACIÓN
ELECCIONES 6 DE FEBRERO 2022

CANTÓN	DISTRITO ADMINISTRATIVO	CENTRO DE VOTACIÓN	JUNTAS	ELECTORADO [1/]	VOTOS RECIBIDOS																															
					TOTAL GENERAL	% PARTICIPACIÓN	VOTOS VÁLIDOS																											NULOS	BLANCOS
							TOTAL	ACCESIBILIDAD SIN EXCLUSIÓN	ACCIÓN CIUDADANA	ALIANZA DEMÓCRATA CRISTIANA	COSTA RICA JUSTA	DE LOS TRABAJADORES	ENCUENTRO NACIONAL	FRENTE AMPLIO	FUERZA NACIONAL	INTEGRACIÓN NACIONAL	JUSTICIA SOCIAL COSTARRICENSE	LIBERACIÓN NACIONAL	LIBERAL PROGRESISTA	MOVIMIENTO LIBERTARIO	MOVIMIENTO SOCIAL DEMÓCRATA COSTARRICENSE	NUESTRO PUEBLO	NUEVA GENERACIÓN	NUEVA REPÚBLICA	PROGRESO SOCIAL DEMOCRÁTICO	PUEBLO UNIDO	REPUBLICANO SOCIAL CRISTIANO	RESTAURACIÓN NACIONAL	UNIDAD SOCIAL CRISTIANA	UNIDOS PODEMOS	UNION COSTARRICENSE DEMOCRÁTICA	UNIÓN LIBERAL		
PÉREZ ZELEDÓN	EL GENERAL	ESCUELA SAGRADA FAMILIA	5	2 976	1 859	62,5	1 830	15	6	6	15	0	0	180	20	4	2	349	130	0	2	6	10	331	475	0	16	5	230	13	9	6	19	10
		ESCUELA ROSARIO ARRÓNIZ	1	544	305	56,1	299	4	2	0	8	0	2	18	7	0	2	96	4	1	0	1	1	53	62	0	3	2	29	1	3	0	3	3
		ESCUELA BAJO LAS ESPERANZAS	1	270	183	67,8	179	1	0	0	1	0	0	8	0	0	1	23	7	0	0	0	0	83	8	0	0	2	44	1	0	0	3	1
		ESCUELA RODRIGO FACIO BRENES	2	1 147	693	60,4	685	5	3	5	17	1	3	53	13	1	2	140	25	0	0	2	2	146	164	0	6	2	85	6	3	1	3	5
		ESCUELA LA CENIZA	2	784	490	62,5	479	2	0	1	3	0	2	26	1	0	1	125	24	1	0	0	4	139	75	0	7	1	62	1	2	2	6	5
		ESCUELA LOMAS DE CHOCORÍ	5	2 662	1 326	49,8	1 299	20	6	2	13	0	2	88	23	5	3	193	38	2	1	3	5	517	209	1	6	5	144	8	2	3	13	14
		ESCUELA DR RAFAEL ÁNGEL CALDERÓN GUARDIA	5	3 019	1 985	65,8	1 969	12	22	3	25	3	6	230	21	6	4	489	151	0	0	6	16	207	502	1	13	3	236	8	3	2	9	7
		ESCUELA PEDRO PÉREZ ZELEDÓN	3	1 770	1 117	63,1	1 098	5	18	0	19	1	1	109	11	4	1	248	93	1	0	1	4	112	341	2	4	2	118	2	1	0	9	10
		ESCUELA FRANCISCO MORAZÁN QUESADA	3	1 680	1 143	68,0	1 126	7	7	2	13	6	3	131	17	0	0	264	77	0	0	1	17	128	267	1	9	8	155	10	3	0	6	11
		ESCUELA SAN ANDRÉS	6	3 121	1 901	60,9	1 870	20	12	3	20	3	1	210	22	3	3	452	119	0	2	4	15	249	465	0	6	1	236	16	0	8	14	17
		ESCUELA TIERRA PROMETIDA	2	836	458	54,8	449	4	1	1	3	0	1	50	5	0	1	98	24	0	0	1	3	111	65	0	3	1	70	4	0	3	8	1
		ESCUELA FERNANDO VALVERDE VEGA	3	1 363	844	61,9	829	1	13	0	29	0	5	106	13	1	0	209	40	0	0	3	3	88	220	1	3	2	89	1	2	0	7	8
		ESCUELA LA HERMOSA	1	616	391	63,5	383	1	6	0	9	0	0	50	2	5	3	98	16	0	1	0	3	28	119	0	2	0	39	0	1	0	5	3
		ESCUELA PEÑAS BLANCAS	3	1 623	906	55,8	888	5	7	2	13	0	3	71	10	3	3	200	47	1	3	0	7	148	194	0	4	6	140	10	3	8	5	13
		ESCUELA SANTA ELENA	2	728	477	65,5	467	1	16	2	26	0	2	41	3	10	1	120	16	0	0	1	6	53	112	1	2	1	45	6	1	1	4	6
		ESCUELA SAN BLAS	1	147	111	75,5	110	0	2	0	0	0	1	3	0	0	1	63	1	0	0	0	0	1	26	0	0	0	11	0	1	0	1	0
		ESCUELA LA LINDA	1	461	285	61,8	282	1	2	0	0	0	1	21	2	2	2	91	12	0	1	1	2	41	69	0	1	1	31	0	0	1	2	1
		ESCUELA MIRAFLORES	1	418	234	56,0	229	2	1	0	7	0	0	24	2	0	0	63	12	2	0	0	2	25	51	0	1	1	32	2	1	1	4	1
		ESCUELA HERNÁN RODRÍGUEZ RUIZ	6	3 662	2 181	59,6	2 155	26	6	5	25	1	4	186	19	1	3	472	159	1	2	0	10	309	639	0	10	7	249	11	4	6	16	10
		ESCUELA SAN JUAN BOSCO	2	818	501	61,2	488	3	2	1	5	0	1	43	7	0	1	117	16	0	0	0	2	94	63	0	2	3	121	3	2	2	6	7
		ESCUELA LA REPUNTA	5	2 517	1 495	59,4	1 464	10	4	7	16	1	6	118	13	6	2	295	56	1	1	4	15	324	339	2	10	6	210	6	3	9	14	17
		ESCUELA LOS REYES	1	518	356	68,7	353	5	2	0	9	0	0	36	4	1	0	124	18	0	1	1	1	53	67	0	0	2	29	0	0	0	1	2
		ESCUELA CONCEPCIÓN (PLATANARES)	1	611	379	62,0	368	5	1	0	1	1	1	16	2	1	1	113	11	2	0	0	2	84	44	0	1	0	77	3	2	0	7	4
		ESCUELA LAS JUNTAS DE PACUAR	2	1 003	682	68,0	668	3	3	0	4	0	1	41	11	0	0	186	23	3	0	0	13	100	196	0	3	2	65	4	4	6	7	7
		ESCUELA VILLA LIGIA	7	4 148	2 601	62,7	2 563	19	12	10	17	3	3	283	24	14	7	596	166	0	4	2	16	411	689	2	11	5	229	24	7	9	20	18
	DANIEL FLORES	COLEGIO JOSÉ BREINDER HOFF	6	3 348	2 086	62,3	2 056	14	24	4	22	0	3	222	13	1	12	473	146	1	2	4	12	327	505	2	14	8	224	8	4	11	22	8
		ESCUELA LOS ÁNGELES	8	4 742	2 675	56,4	2 639	22	9	10	22	2	5	238	32	9	13	584	147	2	3	2	7	610	544	3	18	10	307	21	9	10	18	18
		CAI ANTONIO BASTIDA DE PAZ	1	734	266	36,2	260	1	3	0	0	0	0	0	1	0	0	171	2	0	0	1	3	35	4	0	2	5	27	2	1	2	5	1
		HOGAR DE LARGA ESTANCIA MONSEÑOR DELFÍN QUESADA	1	68	53	77,9	52	1	0	0	0	0	0	0	2	0	0	34	0	0	0	1	0	3	2	0	0	0	8	1	0	0	1	0
		ESCUELA IDA JURÓN	4	2 154	1 089	50,6	1 052	18	2	1	9	1	1	67	16	3	3	213	50	1	2	3	4	319	171	0	3	5	138	10	7	5	16	21
		ESCUELA LA AURORA	6	3 521	2 142	60,8	2 107	29	8	5	23	3	8	219	19	5	6	434	146	0	2	5	13	386	525	1	19	0	231	10	4	6	21	14
		ESCUELA DANIEL FLORES	2	1 190	684	57,5	674	9	4	9	7	0	0	58	6	0	2	137	55	0	1	0	6	96	199	0	5	0	75	2	2	1	8	2
		CAI PABRU PRESBERI	1	217	102	47,0	100	0	0	0	0	0	1	1	2	0	2	73	1	1	0	1	0	5	1	0	1	3	3	4	0	1	1	1
		ESCUELA JUAN VALVERDE MORA	3	1 383	867	62,7	849	8	5	3	8	0	7	92	15	3	4	148	55	0	1	3	13	124	182	0	8	2	156	4	6	2	8	10
		ESCUELA TV BUENA VISTA	1	340	236	69,4	233	1	0	5	0	0	0	15	3	0	0	88	7	0	0	1	0	7	79	0	3	0	19	2	0	3	1	2
		ESCUELA MARÍA MORA UREÑA	2	837	550	65,7	544	4	6	0	3	0	0	41	7	0	1	174	30	0	1	2	13	28	115	0	2	0	109	5	2	1	0	6
		ESCUELA CANAÁN	1	276	164	59,4	159	0	2	2	2	0	1	27	2	4	0	47	6	0	0	0	0	3	18	0	3	2	38	0	1	1	3	2
		ESCUELA HERRADURA	1	229	150	65,5	145	0	0	0	0	0	0	21	0	0	1	59	5	0	0	0	0	19	23	0	1	0	14	1	0	1	1	4
	RIVAS	ESCUELA CHIMIROL	2	922	558	60,5	545	3	2	0	8	0	0	38	7	3	1	176	25	0	1	1	10	81	98	0	2	6	77	4	0	2	10	3
		ESCUELA LA PIEDRA	1	295	221	74,9	219	0	3	0	5	0	0	20	2	0	0	42	4	0	2	1	4	5	86	0	3	1	39	1	0	1	2	0
		ESCUELA PALMITAL	1	245	172	70,2	167	1	2	1	0	0	0	12	1	0	0	58	13	0	1	0	6	12	34	0	0	1	19	1	3	2	4	1
		ESCUELA EL JARDÍN	1	148	108	73,0	106	2	1	0	1	0	1	13	4	1	0	39	7	0	0	0	0	6	12	0	4	0	12	3	0	0	1	1
		ESCUELA LOS ALPES	1	102	64	62,7	64	0	0	0	1	0	1	7	2	0	0	14	1	1	0	0	0	3	1	0	0	0	29	1	3	0	0	0
		ESCUELA EL TIRRA	1	242	133	55,0	126	1	0	0	1	0	0	13	0	0	1	23	7	0	0	1	3	15	21	0	0	0	38	1	1	0	6	1
		ESCUELA SAN GERARDO	1	250	150	60,0	148	0	0	0	1	0	1	9	4	0	0	54	15	0	0	0	2	9	22	0	10	1	19	0	1	0	2	0
		ESCUELA SAN PEDRO	3	1 418	766	54,0	751	1	2	0	15	0	1	29	4	0	3	181	24	0	0	0	7	154	189	0	1	2	134	1	1	2	8	7
		ESCUELA SAN RAFAEL	1	601	342	56,9	338	3	1	0	0	0	0	11	2	1	0	99	7	0	0	0	2	36	69	0	0	2	90	0	2	13	3	1
		ESCUELA LAGUNA	1	479	264	55,1	261	1	1	0	1	0	1	13	4	0	0	54	4	0	0	0	17	48	79	0	1	0	33	1	0	3	0	3
		ESCUELA SAN JERÓNIMO	1	470	247	52,6	239	0	6	0	0	0	0	16	2	0	1	77	6	0	0	1	1	36	73	1	0	0	18	0	0	1	6	2
	SAN PEDRO	ESCUELA FÁTIMA	2	819	469	57,3	463	1	5	1	4	0	1	9	3	1	0	163	10	0	1	1	1	115	94	0	3	1	42	3	2	2	4	2
		ESCUELA LA UNIÓN	3	1 270	658	51,8	642	6	1	0	2	1	0	29	3	3	5	156	14	1	1	0	2	172	120	0	4	2	106	8	2	4	5	11
		ESCUELA SANTIAGO	2	724	325	44,9	320	1	1	1	3	0	0	13	3	1	2	83	3	0	0	1	0	70	66	0	1	1	66	2	0	2	1	4
		ESCUELA LA ESPERANZA	2	802	415	51,7	404	0	0	0	2	2	1	12	3	1	2	90	2	1	0	1	1	116	66	0	1	2	97	2	1	1	8	3
		ESCUELA CRISTO REY DE SAN PEDRO	1	238	119	50,0	118	1	0	0	0	0	0	3	3	0	0	47	5	0	0	0	0	10	12	0	1	0	33	3	0	0	1	0
		ESCUELA REPÚBLICA DE BOLIVIA	2	712	437	61,4	428	0	1	0	6	1	0	31	3	3	1	190	5	0	0	2	1	64	74	0	1	0	38	5	1	1	2	7
		ESCUELA SAN RAFAEL DE PLATANARES	3	1 390	871	62,7	849	8	0	2	2	0	1	40	4	2	2	233	20	0	0	0	15	144	180	0	5	2	175	5	1	8	14	8

CUADRO 1.19 SAN JOSÉ: JUNTAS, ELECTORADO [1/], PARTICIPACIÓN, VOTOS POR PARTIDO, NULOS Y BLANCOS, PARA PRESIDENCIA Y VICEPRESIDENCIAS DE LA REPÚBLICA, SEGÚN CANTÓN, DISTRITO ADMINISTRATIVO Y CENTRO DE VOTACIÓN
ELECCIONES 6 DE FEBRERO 2022

CANTÓN	DISTRITO ADMINISTRATIVO	CENTRO DE VOTACIÓN	JUNTAS	ELECTORADO [1/]	VOTOS RECIBIDOS																														
					TOTAL GENERAL	% PARTICIPACIÓN	VOTOS VÁLIDOS																											NULOS	BLANCOS
							TOTAL	ACCESIBILIDAD SIN EXCLUSIÓN	ACCIÓN CIUDADANA	ALIANZA DEMÓCRATA CRISTIANA	COSTA RICA JUSTA	DE LOS TRABAJADORES	ENCUENTRO NACIONAL	FRENTE AMPLIO	FUERZA NACIONAL	INTEGRACIÓN NACIONAL	JUSTICIA SOCIAL COSTARRICENSE	LIBERACIÓN NACIONAL	LIBERAL PROGRESISTA	MOVIMIENTO LIBERTARIO	MOVIMIENTO SOCIAL DEMÓCRATA COSTARRICENSE	NUESTRO PUEBLO	NUEVA GENERACIÓN	NUEVA REPÚBLICA	PROGRESO SOCIAL DEMOCRÁTICO	PUEBLO UNIDO	REPUBLICANO SOCIAL CRISTIANO	RESTAURACIÓN NACIONAL	UNIDAD SOCIAL CRISTIANA	UNIDOS PODEMOS	UNION COSTARRICENSE DEMOCRÁTICA	UNIÓN LIBERAL		
	PLATANARES	ESCUELA SAN PABLO	2	1 128	649	57,5	639	5	1	3	9	0	1	22	10	2	2	189	19	1	0	0	4	154	125	1	3	2	71	10	3	2	3	7
		ESCUELA AGUAS BUENAS	1	397	251	63,2	237	2	1	0	3	0	0	17	2	1	2	94	10	0	0	0	0	27	33	0	0	1	42	0	1	1	5	9
		ESCUELA LA SIERRA	1	186	132	71,0	130	1	0	0	0	0	0	0	0	0	1	65	3	0	0	1	0	12	30	0	0	0	16	0	1	0	1	1
		ESCUELA VISTA DE MAR	1	175	124	70,9	124	0	1	0	11	0	0	7	2	0	0	41	8	0	0	0	0	8	17	0	0	0	28	0	1	0	0	0
		ESCUELA RÍO GRANDE	1	479	295	61,6	291	1	1	0	1	0	0	15	2	2	1	79	12	0	1	0	0	45	41	0	2	0	87	1	0	0	3	1
		ESCUELA MOLLEJONES	2	940	606	64,5	589	2	1	1	5	0	1	36	6	1	2	172	30	0	0	0	10	169	100	0	2	3	39	2	4	3	6	11
		ESCUELA EL SOCORRO	1	206	128	62,1	125	0	0	0	2	0	0	6	1	0	0	27	1	0	0	0	2	16	24	0	1	0	42	1	2	0	1	2
		ESCUELA VILLA ARGENTINA	1	401	212	52,9	207	2	1	0	7	0	1	5	1	1	0	76	4	0	2	0	0	33	49	0	2	0	19	2	2	0	1	4
		ESCUELA VALLE DE LA CRUZ	3	1 466	763	52,0	749	2	6	2	8	1	7	28	3	5	1	173	15	2	0	1	5	136	229	2	4	1	107	4	4	3	5	9
		ESCUELA EL ÁGUILA	1	537	336	62,6	325	4	6	0	4	0	0	12	8	8	1	86	4	0	0	1	0	21	115	2	6	0	42	3	0	2	7	4
		ESCUELA EL ZAPOTE	1	303	158	52,1	155	0	2	1	2	0	1	11	5	2	2	24	3	1	1	0	0	25	44	0	2	1	25	1	1	1	1	2
		ESCUELA DESAMPARADOS	1	101	48	47,5	48	0	0	0	0	0	0	1	1	0	0	14	1	0	0	1	0	7	13	0	0	0	8	2	0	0	0	0
	PEJIBAYE	ESCUELA SAN MIGUEL	1	264	161	61,0	159	0	2	0	0	0	2	5	2	0	1	40	2	0	0	0	0	25	57	1	4	0	14	0	4	0	2	0
		ESCUELA LAS MESAS	2	978	554	56,6	544	7	3	1	6	1	4	29	9	4	1	161	16	1	0	1	3	105	114	0	7	4	55	3	6	3	5	5
		ESCUELA SAN MARTÍN	1	221	151	68,3	149	2	3	0	0	0	12	4	2	0	0	21	4	0	0	0	0	17	72	1	1	2	7	0	0	1	2	0
		ESCUELA GUADALUPE	1	263	151	57,4	147	0	0	0	2	1	0	1	0	0	0	71	2	0	1	0	2	20	26	0	0	0	19	1	0	1	3	1
		ESCUELA LA TRINIDAD	1	135	53	39,3	51	0	0	0	0	0	1	1	1	0	1	10	6	0	0	0	0	7	9	0	0	1	12	1	1	0	1	1
		ESCUELA VERACRUZ	1	206	113	54,9	113	1	5	0	0	0	0	3	1	0	1	60	3	0	0	0	2	13	14	0	0	0	8	1	1	0	0	0
		ESCUELA EL CARMEN	5	2 990	1 536	51,4	1 500	10	3	0	13	1	5	54	11	2	5	396	28	1	4	0	11	446	256	1	13	5	219	6	4	6	20	16
		ESCUELA QUIZARRÁ	1	500	256	51,2	247	0	0	0	13	0	2	24	2	0	0	41	10	0	0	0	8	34	46	0	6	2	54	1	1	3	4	5
	CAJÓN	ESCUELA SANTA TERESA DE CAJÓN	2	781	449	57,5	433	9	5	0	12	2	0	29	7	0	0	108	25	0	0	0	19	54	72	0	5	0	81	4	1	0	11	5
		ESCUELA REPÚBLICA DE MÉXICO	3	1 809	991	54,8	961	3	5	3	15	0	3	47	4	1	5	359	19	1	3	1	11	188	162	1	4	3	113	4	3	3	15	15
		ESCUELA SAN FRANCISCO	2	866	494	57,0	477	5	2	0	8	0	2	23	6	0	0	129	26	0	3	0	5	85	108	0	1	3	63	4	2	2	5	12
		ESCUELA EL PILAR	2	1 202	597	49,7	584	7	2	1	8	0	2	36	4	1	3	148	19	0	0	1	11	136	114	1	4	2	78	1	2	3	6	7
		ESCUELA TINAMASTE (SAN CRISTÓBAL)	1	615	366	59,5	355	2	0	2	5	0	1	22	5	0	1	88	19	0	0	0	10	31	113	0	3	0	49	2	2	0	7	4
		ESCUELA SAN JUAN DE DIOS	1	354	207	58,5	201	0	0	0	0	0	1	6	1	0	1	84	2	0	0	0	1	27	32	1	2	0	40	2	0	1	0	6
	BARÚ	ESCUELA JOSÉ MARIO CHAVERRI PICADO	2	674	382	56,7	371	1	1	0	7	0	1	20	2	0	1	74	14	0	0	0	1	51	114	0	0	5	77	2	0	0	5	6
		ESCUELA VILLA BONITA	1	82	34	41,5	34	0	1	0	0	0	0	0	0	1	0	7	0	0	1	0	0	1	7	0	0	0	16	0	0	0	0	0
		ESCUELA SAN SALVADOR	1	318	208	65,4	201	3	1	0	1	0	0	7	1	1	2	88	3	0	0	0	1	24	23	0	4	0	38	1	2	1	3	4
		ESCUELA SANTA ROSA	2	938	517	55,1	507	2	3	1	3	0	3	31	6	7	1	215	18	1	1	1	1	53	73	0	7	3	69	2	2	4	5	5
		ESCUELA SAVEGRE	1	292	169	57,9	167	0	0	0	6	0	10	4	1	0	0	86	1	0	0	0	0	12	25	0	1	0	20	0	0	1	2	0
		ESCUELA EL BRUJO	1	133	75	56,4	73	0	0	0	0	0	0	3	0	0	0	17	0	1	2	0	1	5	30	0	1	0	11	0	2	0	2	0
	RÍO NUEVO	ESCUELA EL LLANO	1	138	80	58,0	77	0	0	0	2	0	0	2	0	0	0	26	2	0	0	0	0	8	7	0	0	0	29	1	0	0	2	1
		ESCUELA CALLE MORA	1	529	292	55,2	284	0	2	0	2	1	2	20	6	1	0	79	9	0	0	0	1	49	54	0	6	0	49	2	1	0	3	5
		ESCUELA SAN CAYETANO	1	262	152	58,0	148	0	2	0	3	2	1	4	2	1	0	57	3	0	1	0	6	23	21	0	1	0	16	1	0	4	0	4
		ESCUELA CALIFORNIA	1	193	118	61,1	114	0	0	0	0	0	3	18	0	0	0	49	0	0	0	0	0	29	3	0	0	0	10	2	0	0	2	2
		ESCUELA GUSTAVO AGÜERO BARRANTES	3	1 603	952	59,4	932	9	8	3	13	2	8	57	7	2	1	307	43	0	2	0	3	143	186	0	4	1	124	3	2	4	11	9
		ESCUELA SANTO TOMÁS	1	170	88	51,8	86	0	0	0	0	2	1	1	0	0	1	56	1	0	0	0	0	7	1	0	1	0	13	0	1	1	0	2
		ESCUELA DIVISIÓN	1	274	174	63,5	170	1	1	0	2	0	0	7	6	1	2	60	9	0	0	0	1	23	11	0	1	0	38	5	1	1	1	3
		ESCUELA IGNACIO DURAN VEGA	1	257	186	72,4	186	2	1	0	1	0	2	5	0	1	0	89	2	0	1	0	0	10	26	0	1	0	42	0	3	0	0	0
		ESCUELA EL NIVEL	1	173	109	63,0	108	3	0	1	4	1	0	9	4	0	2	21	8	0	0	0	0	6	14	0	2	0	30	1	1	1	1	0
	PÁRAMO	ESCUELA LA ESE	1	350	184	52,6	179	0	2	0	0	1	1	24	10	0	1	42	3	0	0	0	0	20	41	0	0	0	31	2	0	1	5	0
		ESCUELA VALENCIA	1	184	129	70,1	126	0	0	0	3	0	1	6	3	0	0	61	4	0	0	0	0	6	20	0	2	0	20	0	0	0	0	3
		ESCUELA SANTA EDUVIGES	1	216	145	67,1	139	3	0	0	1	0	1	2	4	0	0	48	9	0	0	0	0	7	13	0	2	0	49	0	0	0	4	2
		ESCUELA SAN RAMÓN NORTE	1	547	343	62,7	332	1	0	0	5	0	1	14	7	3	0	137	25	0	0	0	0	31	50	0	4	1	46	2	4	1	4	7
		ESCUELA BERLÍN	1	101	79	78,2	77	0	0	0	0	0	0	7	3	0	0	21	4	0	0	0	0	6	8	0	0	0	23	4	0	1	1	1
		ESCUELA QUEBRADAS ARRIBA	1	39	27	69,2	27	0	1	0	0	0	0	3	0	0	0	5	0	0	0	0	0	2	9	0	0	0	6	0	0	1	0	0
		ESCUELA SAN GABRIEL	1	337	215	63,8	202	4	1	0	2	0	1	14	0	0	1	75	7	0	0	0	2	18	44	0	2	4	25	1	1	0	6	7
		ESCUELA SANTA LUCÍA	1	228	128	56,1	124	1	1	0	2	0	0	9	5	1	0	39	6	0	0	0	0	23	14	0	2	1	13	5	2	0	4	0
	LA AMISTAD	ESCUELA SAN CARLOS	1	380	252	66,3	251	1	2	0	0	0	1	8	4	0	2	122	9	0	1	0	0	41	19	0	2	0	36	3	0	0	1	0
		ESCUELA CHINA KICHA	1	324	172	53,1	169	0	0	0	3	0	0	35	2	0	0	73	3	1	0	0	0	20	19	0	0	0	3	7	0	3	2	1
		ESCUELA SAN ANTONIO DE PEJIBAYE	2	1 055	574	54,4	570	5	3	0	8	0	0	22	17	2	1	156	12	1	3	2	5	61	174	0	1	1	83	12	1	0	2	2

CUADRO 1.19 SAN JOSÉ: JUNTAS, ELECTORADO 1/, PARTICIPACIÓN, VOTOS POR PARTIDO, NULOS Y BLANCOS, PARA PRESIDENCIA Y VICEPRESIDENCIAS DE LA REPÚBLICA, SEGÚN CANTÓN, DISTRITO ADMINISTRATIVO Y CENTRO DE VOTACIÓN
ELECCIONES 6 DE FEBRERO 2022

CANTÓN	DISTRITO ADMINISTRATIVO	CENTRO DE VOTACIÓN	JUNTAS	ELECTORADO 1/	VOTOS RECIBIDOS																														
							VOTOS VÁLIDOS																												
					TOTAL GENERAL	% PARTICIPACIÓN	TOTAL	ACCESIBILIDAD SIN EXCLUSIÓN	ACCIÓN CIUDADANA	ALIANZA DEMÓCRATA CRISTIANA	COSTA RICA JUSTA	DE LOS TRABAJADORES	ENCUENTRO NACIONAL	FRENTE AMPLIO	FUERZA NACIONAL	INTEGRACIÓN NACIONAL	JUSTICIA SOCIAL COSTARRICENSE	LIBERACIÓN NACIONAL	LIBERAL PROGRESISTA	MOVIMIENTO LIBERTARIO	MOVIMIENTO SOCIAL DEMÓCRATA COSTARRICENSE	NUESTRO PUEBLO	NUEVA GENERACIÓN	NUEVA REPÚBLICA	PROGRESO SOCIAL DEMOCRÁTICO	PUEBLO UNIDO	REPUBLICANO SOCIAL CRISTIANO	RESTAURACIÓN NACIONAL	UNIDAD SOCIAL CRISTIANA	UNIDOS PODEMOS	UNION COSTARRICENSE DEMOCRÁTICA	UNIÓN LIBERAL	NULOS	BLANCOS
LEÓN CORTÉS CASTRO	SAN PABLO	ESCUELA MANUEL CASTRO BLANCO	5	2 863	1 734	60,6	1 706	13	7	2	5	1	1	243	13	0	10	566	153	0	1	2	9	148	161	0	13	4	336	10	7	1	13	15
		ESCUELA CARRIZAL	1	520	301	57,9	295	3	1	0	1	0	0	33	6	1	1	103	22	0	0	0	2	18	46	0	3	1	45	3	3	3	4	2
		LICEO SAN ANDRÉS	2	815	504	61,8	499	1	1	0	2	1	3	54	12	0	5	173	17	1	1	1	2	82	36	0	1	0	99	6	1	0	2	3
	SAN ANDRÉS	ESCUELA LA ANGOSTURA	1	247	156	63,2	152	2	2	0	0	0	2	22	0	0	1	60	5	0	0	0	0	6	19	0	0	0	31	0	1	1	2	2
		ESCUELA EL HIGUERÓN	1	152	66	43,4	63	0	0	0	0	0	0	4	0	0	1	28	1	0	0	0	0	16	1	0	0	0	11	1	0	0	2	1
		ESCUELA LLANO BONITO	2	714	439	61,5	426	0	1	1	4	2	7	62	0	1	2	181	22	1	0	0	0	32	44	0	3	0	56	3	2	2	4	9
	LLANO BONITO	ESCUELA SAN RAFAEL ABAJO	1	322	181	56,2	170	0	3	0	1	0	3	8	1	0	2	71	6	0	0	1	0	14	27	0	5	2	19	5	2	0	7	4
		ESCUELA SAN FRANCISCO	1	261	164	62,8	163	0	0	0	0	1	4	7	0	1	0	59	15	0	0	1	0	6	14	1	1	0	52	1	0	0	1	0
		ESCUELA SANTA JUANA	1	108	82	75,9	73	0	0	1	0	0	3	1	1	0	0	29	2	0	0	0	0	13	3	0	0	0	19	0	1	0	6	3
		ESCUELA SAN ISIDRO	2	881	541	61,4	535	3	0	0	5	0	0	40	3	0	1	267	22	1	0	1	2	24	86	0	16	1	54	3	4	2	3	3
	SAN ISIDRO	ESCUELA SANTA ROSA ABAJO	1	142	89	62,7	83	0	0	0	0	0	0	0	3	0	0	37	1	0	0	0	0	11	16	0	5	2	8	0	0	0	1	5
		ESCUELA BAJO LA TRINIDAD	1	161	118	73,3	116	0	1	0	1	0	0	14	0	0	0	69	2	0	0	0	0	9	10	0	1	0	9	0	0	0	0	2
		ESCUELA SANTA ROSA ARRIBA ESTE	1	50	40	80,0	40	0	0	0	0	0	0	0	0	0	0	4	2	0	0	1	0	8	10	0	8	1	6	0	0	0	0	0
		ESCUELA CAMILO GAMBOA VARGAS	2	877	648	73,9	623	0	6	1	2	0	7	60	14	1	4	219	54	2	0	0	4	27	41	1	9	7	147	11	5	1	8	17
	SANTA CRUZ	ESCUELA EL CEDRAL	1	348	246	70,7	229	3	2	0	0	0	3	21	5	0	1	123	23	0	1	0	1	11	15	0	1	0	16	3	0	0	6	11
		ESCUELA SAN MARTÍN	1	159	117	73,6	115	1	3	0	0	0	3	8	0	1	1	61	8	0	0	0	3	7	4	0	1	1	12	0	1	0	0	2
		ESCUELA CECILIA ORLICH FIGUERES	1	51	37	72,5	36	0	0	0	1	0	0	2	0	0	0	27	0	0	0	0	0	1	2	0	0	0	3	0	0	0	0	1
	SAN ANTONIO	ESCUELA SAN ANTONIO	1	568	401	70,6	394	0	1	0	0	1	0	39	1	2	6	166	37	0	0	0	2	26	60	0	7	4	37	1	2	2	5	2
		ESCUELA LA CUESTA	1	292	205	70,2	195	1	2	0	2	0	2	31	3	0	3	61	8	1	0	0	1	12	7	0	1	2	57	0	0	1	4	6

1/ Se modificó la cantidad del electorado de acuerdo con las resoluciones DGRA-005-2022, DGRA-015-2022, DGRA-025-2022, DGRA-026-2022, DGRA-027-2022, DGRA-028-2022, DGRA-029-2022, DGRA-030-2022, DGRA-032-2022, DGRA-033-2022, DGRA-034-2022, DGRA-036-2022, DGRA-037-2022, DGRA-038-2022, DGRA-039-2022, DGRA-044-2022, DGRA-046-2022, DGRA-047-2022, DGRA-048-2022, DGRA-049-2022 y DGRA-050-2022, con excepción de 5 traslados que no fueron aplicados.

Nota: Se corrige cifra de la junta 510 donde se consignaron 240 votos en blanco, que correspomden papeletas sobrantes (abstencionistas)de acuerso a oficio DPE-170-2022 del 19/7/2022.

FUENTE: Tribunal Supremo de Elecciones.

CUADRO 1.20 ALAJUELA: JUNTAS, ELECTORADO [1/], PARTICIPACIÓN, VOTOS POR PARTIDO, NULOS Y BLANCOS, PARA PRESIDENCIA Y VICEPRESIDENCIAS DE LA REPÚBLICA, SEGÚN CANTÓN, DISTRITO ADMINISTRATIVO Y CENTRO DE VOTACIÓN
ELECCIONES 6 DE FEBRERO 2022

CANTÓN	DISTRITO ADMINISTRATIVO	CENTRO DE VOTACIÓN	JUNTAS	ELECTORADO [1/]	VOTOS RECIBIDOS																																		
					TOTAL GENERAL	% PARTICIPACIÓN	VOTOS VÁLIDOS																														NULOS	BLANCOS
							TOTAL	ACCESIBILIDAD SIN EXCLUSIÓN	ACCIÓN CIUDADANA	ALIANZA DEMÓCRATA CRISTIANA	COSTA RICA JUSTA	DE LOS TRABAJADORES	ENCUENTRO NACIONAL	FRENTE AMPLIO	FUERZA NACIONAL	INTEGRACIÓN NACIONAL	JUSTICIA SOCIAL COSTARRICENSE	LIBERACIÓN NACIONAL	LIBERAL PROGRESISTA	MOVIMIENTO LIBERTARIO	MOVIMIENTO SOCIAL DEMÓCRATA COSTARRICENSE	NUESTRO PUEBLO	NUEVA GENERACIÓN	NUEVA REPÚBLICA	PROGRESO SOCIAL DEMOCRÁTICO	PUEBLO UNIDO	REPUBLICANO SOCIAL CRISTIANO	RESTAURACIÓN NACIONAL	UNIDAD SOCIAL CRISTIANA	UNIDOS PODEMOS	UNIÓN COSTARRICENSE DEMOCRÁTICA	UNIÓN LIBERAL		
ALAJUELA	ALAJUELA	COLEGIO INSTITUTO DE ALAJUELA	10	5 784	3 894	67,3	3 869	8	21	2	39	5	1	328	18	2	4	1 308	679	1	0	5	17	250	780	0	14	5	357	17	1	7	19	6
		ESCUELA JUAN RAFAEL MEOÑO HIDALGO	18	10 671	7 075	66,3	7 020	24	40	12	47	3	6	747	36	6	13	1 951	1 109	7	4	9	23	806	1 325	2	40	16	715	45	18	16	43	12
		ESCUELA MANUEL FRANCISCO CARRILLO SABORÍO	17	10 220	6 406	62,7	6 352	47	47	16	34	4	7	485	51	4	2	1 530	1 062	6	6	8	55	882	1 339	5	42	24	597	55	14	30	34	20
		ESCUELA MAURILIO SOTO ALFARO	8	4 811	2 733	56,8	2 696	21	18	3	36	3	5	201	22	6	3	705	344	2	2	1	12	465	488	2	15	17	285	23	7	10	21	16
		HOGAR DE LARGA ESTANCIA SANTIAGO CRESPO CALVO	1	131	47	35,9	46	0	0	1	1	0	0	2	0	0	0	23	3	0	0	1	0	2	3	0	1	0	7	2	0	0	0	1
		ESCUELA REPÚBLICA DE GUATEMALA	4	1 928	1 304	67,6	1 293	1	13	3	11	1	3	109	3	0	0	386	204	0	2	0	9	140	237	1	3	7	142	13	5	0	7	4
		ESCUELA MIGUEL OBREGÓN LIZANO	4	1 890	1 333	70,5	1 328	3	12	2	22	0	0	99	6	1	2	443	214	0	0	0	12	131	234	1	11	1	120	6	1	7	4	1
		ESCUELA HOLANDA	10	5 857	3 649	62,3	3 623	13	21	3	35	3	7	287	22	4	3	1 073	567	1	3	4	26	437	723	0	25	12	313	23	6	12	15	11
		ESCUELA GENERAL JOSÉ DE SAN MARTÍN	16	9 842	5 641	57,3	5 596	30	41	7	40	3	8	372	36	10	13	1 429	721	5	6	4	21	1 043	1 103	0	48	31	561	40	16	8	25	20
		ESCUELA JESÚS OCAÑA ROJAS	12	7 079	4 546	64,2	4 509	19	33	10	37	2	6	382	23	4	16	1 143	794	2	3	4	25	535	1 004	1	15	15	377	35	10	14	24	13
	SAN JOSÉ	ESCUELA TUETAL SUR	3	1 648	952	57,8	937	4	1	0	6	0	0	43	5	1	5	312	114	0	0	0	9	218	127	1	2	5	77	3	1	3	11	4
		ESCUELA GUADALAJARA	8	4 313	2 776	64,4	2 749	20	12	7	19	0	6	225	13	5	5	680	386	1	5	4	14	471	539	2	12	12	280	16	8	7	14	13
		ESCUELA PACTO DEL JOCOTE	20	12 244	7 918	64,7	7 838	31	56	14	58	11	9	698	37	4	11	2 045	1 223	4	2	15	67	991	1 687	5	29	21	717	64	20	19	51	29
		ESCUELA LEÓN CORTÉS CASTRO	5	2 854	1 757	61,6	1 732	12	11	1	12	3	3	119	12	2	5	450	228	0	1	0	6	206	309	2	8	4	327	2	3	6	15	10
	CARRIZAL	ESCUELA CINCO ESQUINAS	2	1 012	601	59,4	593	3	1	0	3	1	0	39	3	0	0	130	88	0	2	0	4	108	78	0	2	2	123	4	2	0	5	3
		ESCUELA JOSÉ MANUEL HERRERA SALAS	3	1 523	913	59,9	900	3	9	0	6	0	3	63	8	0	3	224	143	3	1	1	2	159	150	0	2	3	101	6	4	6	5	8
		ESCUELA SAN ANTONIO	5	2 814	1 860	66,1	1 843	5	12	3	17	0	1	130	10	4	2	518	287	0	1	1	13	201	404	0	5	13	195	18	1	2	14	3
	SAN ANTONIO	ESCUELA EL ROBLE ALBERTO GUZMÁN	16	9 530	5 868	61,6	5 798	45	21	18	50	7	3	342	28	4	13	1 515	880	1	2	5	43	1 041	1 088	3	25	18	569	43	14	20	37	33
		ESCUELA VILLA BONITA	10	6 136	3 702	60,3	3 661	26	21	9	20	3	4	266	16	0	7	1 054	530	0	7	4	16	532	664	1	17	22	378	41	14	9	28	13
		ESCUELA MARÍA VARGAS RODRÍGUEZ	8	4 434	2 699	60,9	2 664	19	15	3	5	3	7	131	21	1	3	784	344	1	4	3	4	476	520	1	17	13	253	23	5	8	20	15
		ESCUELA GABRIELA MISTRAL	9	5 424	3 552	65,5	3 501	32	15	6	26	4	2	192	22	3	16	963	616	4	3	3	15	444	724	1	33	10	320	27	12	8	31	20
		ESCUELA LEÓN CORTÉS CASTRO	4	2 410	1 461	60,6	1 446	10	6	2	9	0	2	80	9	1	1	343	233	1	5	2	22	201	288	2	3	6	197	12	6	5	12	3
	GUÁCIMA	ESCUELA JUAN SANTAMARÍA	3	1 559	1 138	73,0	1 131	4	4	2	7	0	2	69	4	0	3	376	245	0	0	6	8	77	212	2	7	3	88	9	2	1	2	5
		ESCUELA ONCE DE ABRIL	4	2 114	1 546	73,1	1 524	5	4	1	4	1	2	67	11	2	2	533	351	2	0	2	4	119	236	1	12	1	155	6	0	3	14	8
		ESCUELA RINCÓN CHIQUITO	5	3 022	1 802	59,6	1 774	15	4	3	7	3	4	84	11	2	4	374	226	0	1	1	11	468	332	1	22	6	172	13	3	7	18	10
		ESCUELA RINCÓN DE HERRERA	5	2 619	1 563	59,7	1 536	13	7	7	9	0	7	73	8	1	5	299	192	0	2	3	5	442	251	0	8	4	173	19	4	4	17	10
		ESCUELA ALBERTO ECHANDI MONTERO	4	2 075	1 270	61,2	1 256	5	5	2	7	0	3	92	12	0	3	383	148	0	1	0	5	171	220	1	7	6	161	13	8	3	6	8
		ESCUELA ITIQUÍS	6	3 351	1 842	55,0	1 826	20	7	1	11	5	6	170	15	4	5	499	200	0	6	4	15	256	377	1	9	7	182	13	7	6	9	7
		ESCUELA SILVIA MONTERO ZAMORA	3	1 561	905	58,0	895	4	4	0	3	0	3	63	12	2	3	219	118	1	1	0	0	252	119	0	5	3	75	2	4	2	6	4
	SAN ISIDRO	ESCUELA TIMOLEON MORERA SOTO	4	2 468	1 671	67,7	1 660	7	14	2	21	1	1	133	4	2	3	446	302	0	0	3	14	192	297	1	9	4	180	13	4	7	5	6
		ESCUELA LUIS SIBAJA GARCÍA	3	1 774	1 141	64,3	1 127	1	4	0	4	0	0	66	4	0	3	298	157	1	0	4	3	218	253	1	3	4	90	3	4	6	11	3
		ESCUELA MARIO AGÜERO GONZÁLEZ	1	335	196	58,5	194	5	0	0	1	0	0	17	1	0	1	44	28	0	1	0	1	29	31	0	3	0	31	0	0	1	2	0
		ESCUELA ENRIQUE RIBA MORELLA	2	1 187	765	64,4	756	4	3	1	8	1	0	50	9	0	1	196	106	2	0	0	2	140	141	4	2	2	75	6	0	3	5	4
		ESCUELA LUIS GONZÁLEZ FLORES	3	1 437	948	66,0	938	2	6	4	7	1	0	73	7	0	1	307	119	0	1	0	9	124	178	0	1	3	80	10	3	2	6	4
		ESCUELA ERMIDA BLANCO GONZÁLEZ	2	1 101	718	65,2	709	5	4	1	4	0	2	39	5	0	3	194	93	0	1	1	0	138	126	0	2	2	80	3	4	2	4	5
	SABANILLA	ESCUELA NICOLÁS CHACÓN VARGAS	2	1 144	669	58,5	651	3	3	0	8	0	1	20	6	0	1	177	60	1	0	3	10	161	100	0	5	3	76	6	3	4	7	11
		ESCUELA FRAIJANES	2	914	529	57,9	522	3	0	0	6	3	3	46	6	0	0	144	61	0	0	0	1	127	69	0	5	1	37	6	2	2	4	3
		ESCUELA POASITO	2	819	541	66,1	530	3	3	1	2	0	1	28	6	0	0	146	60	1	1	0	0	143	69	0	2	4	53	1	2	4	8	3
		ESCUELA RAFAEL LUNA HERRERA	2	656	411	62,7	403	1	3	0	1	0	3	14	3	1	3	82	45	0	0	1	4	91	87	0	6	2	52	4	0	0	6	2
		ESCUELA JULIA FERNÁNDEZ RODRÍGUEZ	13	7 832	5 022	64,1	4 984	25	49	6	30	5	9	262	26	14	8	1 376	882	3	2	6	20	623	990	1	28	13	550	28	16	12	25	13
		ESCUELA ENRIQUE PINTO FERNÁNDEZ	16	9 580	6 204	64,8	6 141	32	26	10	29	7	13	398	37	9	13	1 569	1 160	4	3	7	35	803	1 203	2	37	33	617	59	19	16	36	27
		CAI REYNALDO VILLALOBOS ZUÑIGA	1	485	241	49,7	230	1	0	0	1	0	0	4	4	1	0	164	3	0	0	0	0	19	8	0	1	0	16	7	1	0	1	10
		CAI SAN RAFAEL	1	474	120	25,3	119	1	0	0	0	1	0	1	0	0	0	81	0	0	0	0	0	20	1	1	1	2	9	1	0	0	0	1
		CAI ÁMBITO B (MÍNIMA)	1	744	174	23,4	173	1	0	0	0	1	0	4	0	0	0	133	0	1	0	0	0	18	1	0	0	1	7	4	1	1	0	1
	SAN RAFAEL	CAI ÁMBITO C (MEDIANA ABIERTA)	1	288	72	25,0	72	0	1	0	1	0	0	1	0	0	0	50	0	0	0	1	0	7	4	0	1	0	4	2	0	0	0	0
		CAI ÁMBITOS D(MEDIANA CERRADA) Y E (MÁXIMA)	1	423	112	26,5	111	0	0	0	0	1	0	2	1	0	0	85	2	0	0	0	0	12	0	0	0	0	4	3	0	1	1	0
		CAI GERARDO RODRÍGUEZ ECHEVERRÍA	1	384	90	23,4	90	0	1	0	0	0	0	1	0	0	0	67	0	1	0	0	1	12	3	0	0	0	4	0	0	0	0	0
		CAI ADULTO MAYOR	1	315	99	31,4	95	0	1	0	1	0	1	1	0	0	0	66	0	0	0	0	0	15	0	0	0	3	7	0	0	0	2	2
		CAI ADULTO JOVEN	1	122	12	9,8	11	0	0	0	0	0	0	0	0	0	0	7	0	0	0	0	0	1	0	0	0	2	1	0	0	0	1	0
		CAI MEDIANA NUEVA Y PENSIONES	1	411	75	18,2	75	1	1	0	2	0	0	0	0	0	0	49	1	0	0	0	0	10	2	0	0	0	5	4	0	0	0	0
		CAI CENTRO NACIONAL DE ATENCIÓN ESPECÍFICA	1	47	15	31,9	15	0	0	0	0	0	0	0	0	0	0	10	0	0	0	0	0	4	0	0	0	0	1	0	0	0	0	0
		ESCUELA DAVID GONZÁLEZ ALFARO	8	4 546	2 913	64,1	2 877	10	12	9	18	0	1	184	18	2	4	796	413	2	5	5	20	417	600	1	13	12	299	23	1	12	21	15
	RÍO SEGUNDO	ESCUELA AEROPUERTO	4	2 326	1 376	59,2	1 365	15	10	7	5	0	1	110	14	1	2	368	188	0	0	0	2	165	306	1	10	6	124	25	2	3	6	5
		ESCUELA MIGUEL HIDALGO BASTOS	2	989	657	66,4	653	1	0	3	3	0	1	48	3	0	1	160	103	1	1	2	5	117	110	1	3	4	77	6	2	1	3	1
		ESCUELA CALIFORNIA	2	1 127	567	50,3	552	8	7	0	4	0	1	16	5	0	3	170	54	1	1	1	2	124	55	3	1	2	83	3	7	1	9	6
		ESCUELA MANUELA SANTAMARÍA RODRÍGUEZ	19	11 595	7 224	62,3	7 146	42	27	17	45	7	5	590	45	5	8	1 809	1 221	3	8	2	36	929	1 468	8	35	19	735	42	13	27	46	32
	DESAMPARADOS	ESCUELA INVU LAS CAÑAS	13	7 684	4 763	62,0	4 716	29	20	9	36	6	7	400	17	1	8	1 284	749	2	3	2	17	750	830	0	29	19	446	30	9	13	26	21
		ESCUELA UNIÓN DE ROSALES	3	1 481	883	59,6	876	8	6	0	2	0	1	72	4	1	1	301	107	0	2	0	3	106	167	0	1	4	76	9	4	1	4	3
		ESCUELA TURRUCARES	7	4 066	2 468	60,7	2 446	5	19	5	14	2	5	137	15	3	6	622	281	3	2	1	2	387	591	1	14	10	291	11	8	11	17	5
	TURRÚCARES	ESCUELA VÍCTOR ARGÜELLO MURILLO	2	984	644	65,4	638	1	3	0	0	0	1	48	3	3	1	137	61	2	0	1	4	106	181	0	4	3	65	4	1	9	3	3
		ESCUELA SAN MIGUEL DE TURRUCARES	2	808	470	58,2	466	2	2	0	1	1	3	26	8	1	0	136	37	1	0	1	0	69	95	1	4	0	67	5	4	2	3	1
		ESCUELA MIXTA DE SIQUIARES	1	262	174	66,4	172	0	1	0	1	0	1	11	0	0	0	60	29	0	0	1	0	10	38	0	0	0	17	2	1	0	1	1
		ESCUELA ADOLFO JIMÉNEZ	4	2 339	1 560	66,7	1 551	8	3	1	7	0	2	118	14	3	3	420	221	1	4	4	11	206	319	0	16	3	174	3	7	3	5	4
	TAMBOR	ESCUELA JESÚS MAGDALENO VARGAS AGUILAR	7	4 075	2 202	54,0	2 184	17	9	6	11	0	4	120	14	10	1	694	264	2	4	4	3	453	322	1	6	8	207	9	10	5	9	9
		COLEGIO TUETAL NORTE	5	2 944	1 694	57,5	1 679	7	7	3	10	4	2	121	13	3	3	519	198	3	3	3	11	214	306	0	10	4	197	26	7	5	10	5
		ESCUELA CENTRO EDUCATIVO QUEBRADAS	3	1 404	915	65,2	903	4	7	0	9	0	1	54	4	0	1	296	126	0	1	2	3	129	166	0	2	1	83	9	2	3	9	3
	GARITA	ESCUELA RICARDO FERNÁNDEZ GUARDIA	7	3 710	2 276	61,3	2 251	7	16	2	13	0	2	143	14	2	3	678	327	2	0	6	7	231	526	0	9	5	223	16	10	9	15	10
		ESCUELA JULIA FERNÁNDEZ DE CORTÉS	3	1 610	1 020	63,4	1 011	3	0	0	9	1	2	58	4	0	0	371	144	2	2	2	5	99	179	0	8	3	112	5	1	1	5	4
		ESCUELA UJARRÁS	2	794	442	55,7	435	3	4	1	5	0	2	19	3	0	1	155	16	0	2	1	1	106	49	0	2	0	56	4	2	3	4	3
	SARAPIQUÍ	ESCUELA LUIS DEMETRIO TINOCO	2	985	665	67,5	656	2	4	3	4	0	1	27	0	0	0	210	34	0	1	0	2	58	203	0	6	1	91	5	3	1	5	4
		ESCUELA CORAZÓN DE JESÚS	1	86	62	72,1	61	1	1	0	1	0	0	1	1	0	0	26	2	0	0	0	0	6	15	0	2	0	5	0	0	0	1	0
		ESCUELA REPÚBLICA TRINIDAD Y TOBAGO	1	127	68	53,5	67	0	0	0	1	0	2	3	1	0	0	14	6	0	0	0	0	26	2	0	0	1	9	1	1	0	1	0
	SAN RAMÓN	ESCUELA JORGE WASHINGTON	14	8 232	5 751	69,9	5 702	13	58	13	98	9	6	857	26	18	4	1 300	789	3	5	6	42	445	1 479	3	20	9	447	29	7	16	32	17
		ESCUELA CENTRO DE EDUCACIÓN ESPECIAL D SAN	6	3 540	2 364	66,8	2 343	8	22	6	34	3	3	370	5	5	4	472	364	3	1	2	15	184	601	6	6	5	203	15	1	5	19	2
		ESCUELA SANTIAGO	5	2 611	1 752	67,1	1 730	3	11	7	32	0	3	196	7	4	2	421	198	2	0	1	17	127	562	1	8	5	109	8	1	5	18	4
		ESCUELA CARLOS LUIS VALVERDE VEGA	1	427	275	64,4	270	1	6	0	2	1	3	31	2	3	1	76	28	0	0	0	1	28	68	0	5	0	12	1	1	0	3	2
	SANTIAGO	ESCUELA CARLOS MARÍA JIMÉNEZ ORTIZ	1	170	118	69,4	115	0	0	0	0	0	0	8	1	0	0	40	7	0	0	1	0	8	36	0	0	1	11	0	1	1	1	2
		ESCUELA YADIRA GAMBOA ALFARO	1	346	223	64,5	221	2	4	0	3	0	1	26	1	0	0	57	23	1	1	0	2	26	44	0	3	0	24	2	1	0	1	1

CUADRO 1.20 ALAJUELA: JUNTAS, ELECTORADO [1/], PARTICIPACIÓN, VOTOS POR PARTIDO, NULOS Y BLANCOS, PARA PRESIDENCIA Y VICEPRESIDENCIAS DE LA REPÚBLICA, SEGÚN CANTÓN, DISTRITO ADMINISTRATIVO Y CENTRO DE VOTACIÓN
ELECCIONES 6 DE FEBRERO 2022

CANTÓN	DISTRITO ADMINISTRATIVO	CENTRO DE VOTACIÓN	JUNTAS	ELECTORADO [1/]	VOTOS RECIBIDOS																															
					TOTAL GENERAL	% PARTICIPACIÓN	VOTOS VÁLIDOS																											NULOS	BLANCOS
							TOTAL	ACCESIBILIDAD SIN EXCLUSIÓN	ACCIÓN CIUDADANA	ALIANZA DEMÓCRATA CRISTIANA	COSTA RICA JUSTA	DE LOS TRABAJADORES	ENCUENTRO NACIONAL	FRENTE AMPLIO	FUERZA NACIONAL	INTEGRACIÓN NACIONAL	JUSTICIA SOCIAL COSTARRICENSE	LIBERACIÓN NACIONAL	LIBERAL PROGRESISTA	MOVIMIENTO LIBERTARIO	MOVIMIENTO SOCIAL DEMÓCRATA COSTARRICENSE	NUESTRO PUEBLO	NUEVA GENERACIÓN	NUEVA REPÚBLICA	PROGRESO SOCIAL DEMOCRÁTICO	PUEBLO UNIDO	REPUBLICANO SOCIAL CRISTIANO	RESTAURACIÓN NACIONAL	UNIDAD SOCIAL CRISTIANA	UNIDOS PODEMOS	UNIÓN COSTARRICENSE DEMOCRÁTICA	UNIÓN LIBERAL		
SAN RAMÓN	SAN JUAN	ESCUELA LA CONSTANCIA	1	537	303	56,4	299	2	2	0	5	1	0	27	5	2	0	81	23	0	1	1	1	42	68	0	3	3	29	1	0	2	3	1
		ESCUELA FEDERICO SALAS CARVAJAL	11	6 519	4 159	63,8	4 115	20	22	5	36	2	9	505	18	10	3	850	532	2	4	4	42	450	1 183	2	19	6	327	35	8	21	24	20
		HOGAR DE LARGA ESTANCIA SAN RAMÓN	1	34	12	35,3	11	0	1	0	0	0	0	0	0	0	0	6	1	0	0	0	0	1	0	0	1	0	1	0	0	0	1	0
		ESCUELA ALBERTO MANUEL BRENES MORA	6	3 299	1 892	57,4	1 870	14	20	4	20	3	6	216	8	15	3	409	216	4	1	1	13	268	454	0	8	1	154	22	5	5	13	9
		ESCUELA JUAN JOSÉ VALVERDE MADRIGAL	3	1 247	783	62,8	770	8	6	2	8	0	3	81	12	2	3	157	74	0	0	2	1	84	202	0	6	1	99	8	3	8	7	6
		ESCUELA FRANCISCO J ORLICH	1	381	275	72,2	269	1	0	1	3	0	1	25	3	0	1	96	15	0	1	1	0	17	82	0	1	0	18	2	0	1	3	3
	PIEDADES NORTE	ESCUELA SIMÓN BOLÍVAR	6	3 426	2 168	63,3	2 141	13	6	4	28	1	4	316	20	11	0	461	214	3	0	7	11	314	487	3	18	3	187	12	7	11	16	11
		ESCUELA NAUTILIO ACOSTA PIEPPER	2	825	498	60,4	491	2	2	0	3	0	2	59	6	3	2	112	30	0	2	0	0	79	117	1	2	4	56	4	3	2	1	6
		ESCUELA LA PAZ	2	657	480	73,1	478	3	2	0	7	0	2	34	2	3	0	174	22	0	2	1	2	34	148	0	2	1	36	2	0	1	2	0
		ESCUELA MONSEÑOR JUAN VICENTE SOLÍS	3	1 329	901	67,8	886	10	4	2	6	0	2	105	6	1	3	192	62	2	4	0	4	76	277	0	3	5	97	5	4	16	8	7
		ESCUELA EL SALVADOR	1	174	130	74,7	129	1	0	0	1	0	0	1	1	0	1	58	6	0	0	0	0	23	20	1	0	0	13	0	0	3	0	1
		ESCUELA SAN FRANCISCO	1	199	136	68,3	136	0	0	0	6	0	1	10	0	1	1	25	17	0	0	0	1	5	38	0	0	0	24	1	2	4	0	0
	PIEDADES SUR	ESCUELA LA PALMA	2	926	563	60,8	553	5	5	1	7	1	1	67	6	6	0	125	36	0	1	0	7	54	154	2	2	0	66	0	2	5	3	7
		ESCUELA CAROLINA RODRÍGUEZ DE MIRAMBELL	1	123	97	78,9	96	0	0	0	2	1	3	14	0	0	3	16	8	0	0	0	0	20	18	2	0	0	7	0	0	2	0	1
		ESCUELA EL SOCORRO	1	143	91	63,6	87	0	0	0	0	0	1	5	4	0	0	24	2	0	0	0	0	8	24	1	0	1	15	0	0	2	2	2
		ESCUELA LA GUARIA	1	510	342	67,1	337	2	1	3	4	0	1	67	1	2	0	65	16	0	1	0	1	13	121	0	1	1	29	0	2	6	5	0
		ESCUELA MIXTA SAN RAFAEL	7	4 121	2 801	68,0	2 772	19	27	12	43	3	8	374	15	7	8	567	370	7	0	4	12	307	712	3	13	0	227	15	5	14	15	14
	SAN RAFAEL	ESCUELA GEORGINA BOLMARCICH DE ORLICH	1	586	402	68,6	394	3	2	1	7	0	0	23	6	0	0	162	29	0	4	0	2	26	80	1	3	2	35	3	1	4	6	2
		ESCUELA MACARIO VALVERDE MADRIGAL	4	2 216	1 296	58,5	1 272	10	8	2	15	0	9	127	8	5	2	311	111	1	2	1	8	228	266	0	10	3	120	9	6	10	16	8
		ESCUELA LLANO BRENES	1	494	346	70,0	335	2	1	0	11	0	1	14	2	3	1	91	17	0	0	1	4	19	128	1	1	3	26	5	3	1	7	4
	SAN ISIDRO	ESCUELA MONSEÑOR CLODOVEO HIDALGO	4	2 123	1 389	65,4	1 369	6	20	0	13	1	1	215	6	3	2	301	139	0	6	3	15	119	351	1	10	2	128	14	0	13	10	10
		ESCUELA RÍO GRANDE	3	1 319	748	56,7	740	2	3	2	1	0	2	80	2	1	1	180	79	0	1	1	3	114	190	0	5	2	65	2	0	4	4	4
		ESCUELA FELIX ÁNGEL SALAS CABEZAS	2	1 089	734	67,4	723	3	4	0	9	3	1	84	8	3	3	154	52	2	0	1	0	50	229	0	0	2	102	6	5	2	6	5
	ÁNGELES	ESCUELA RUPERTO ZUÑIGA SANCHO	1	505	351	69,5	349	1	4	2	7	0	0	30	4	0	2	30	16	0	0	1	2	46	151	0	1	2	42	2	0	6	1	1
		LICEO NUESTRA SEÑORA DE LOS ÁNGELES	4	2 279	1 403	61,6	1 385	12	3	4	17	3	4	174	7	7	5	263	196	1	0	3	7	200	339	0	5	3	110	12	1	9	9	9
		ESCUELA LA BALSA	1	94	33	35,1	31	0	0	0	0	0	0	0	0	0	0	6	6	0	0	0	0	5	8	0	0	0	6	0	0	0	1	1
	ALFARO	ESCUELA GERARDO BADILLA MORA	6	3 619	2 276	62,9	2 251	14	16	3	39	1	6	336	11	15	3	439	239	3	3	1	16	306	558	3	10	5	194	8	8	14	15	10
		ESCUELA ERMELINDA MORA CARVAJAL	2	933	576	61,7	568	3	3	4	5	0	2	77	1	8	2	170	48	0	0	0	2	55	120	0	5	3	51	6	1	2	4	4
	VOLIO	ESCUELA JULIÁN VOLIO LLORENTE	3	1 611	977	60,6	964	5	4	1	10	3	0	88	2	4	1	236	94	0	0	0	4	136	217	1	6	1	124	15	4	8	7	6
		ESCUELA LISÍMACO CHAVARRÍA PALMA	1	401	269	67,1	267	0	2	1	4	0	0	9	1	1	1	89	26	0	1	1	2	18	90	0	1	0	18	0	0	2	2	0
	CONCEPCIÓN	ESCUELA MANUEL QUESADA BASTOS	4	2 027	1 227	60,5	1 212	9	3	3	17	2	8	136	13	11	2	376	69	1	2	3	7	142	271	0	8	0	106	13	3	7	9	6
		ESCUELA BAJO SAN ANTONIO	1	156	88	56,4	86	0	0	0	0	0	0	3	2	0	0	35	2	0	0	0	0	6	14	0	0	0	24	0	0	0	1	1
	ZAPOTAL	ESCUELA CARRERA BUENA	1	103	68	66,0	68	1	0	1	1	1	0	2	0	0	0	21	4	0	0	0	3	14	6	0	0	1	10	1	1	1	0	0
		ESCUELA ZAPOTAL PARTE ESTE	1	41	25	61,0	25	0	0	0	0	0	0	0	0	0	0	8	0	0	1	0	0	9	3	0	0	0	4	0	0	0	0	0
		ESCUELA CARMEN LIDIA CASTRO	3	1 374	838	61,0	819	5	2	3	8	1	1	62	5	0	1	209	28	0	2	1	4	158	193	0	9	4	104	12	4	3	12	7
		ESCUELA PROCOPIO GAMBOA VILLALOBOS	4	2 247	1 321	58,8	1 299	5	6	4	25	2	1	64	6	1	3	427	82	1	0	4	7	203	313	1	4	2	119	6	1	12	9	13
	PEÑAS BLANCAS	ESCUELA CARLOS MARÍA VÁSQUEZ ROJAS	2	696	438	62,9	433	2	3	1	16	0	0	23	5	0	1	101	36	0	0	0	1	56	107	0	5	1	69	3	1	2	1	4
		ESCUELA SECTOR ÁNGELES	2	752	450	59,8	442	0	1	0	3	0	1	9	2	0	0	142	13	0	1	0	12	98	129	0	1	2	25	1	0	2	5	3
		ESCUELA EL CASTILLO	1	241	157	65,1	152	0	0	0	0	0	0	11	0	0	1	29	4	0	0	1	0	20	64	0	0	0	22	0	0	0	3	2
		ESCUELA SAN MARTÍN (EL BOSQUE)	2	767	437	57,0	429	1	4	1	5	0	0	11	1	0	1	98	17	0	0	0	1	81	164	0	1	1	39	1	1	1	2	6
		ESCUELA BAJO CÓRDOBA	1	40	20	50,0	19	0	0	0	0	0	0	1	0	0	0	11	1	0	0	0	0	1	3	0	0	0	2	0	0	0	1	0
	SAN LORENZO	ESCUELA FERMÍN RODRÍGUEZ CORDERO	3	1 448	838	57,9	821	3	3	2	6	0	4	69	5	2	1	142	30	0	1	0	9	144	297	1	9	4	80	5	0	4	12	5
		ESCUELA LOS CRIQUES	1	520	372	71,5	365	3	4	0	7	0	0	29	2	1	2	86	15	0	0	0	5	68	116	0	2	0	20	0	1	4	5	2
		ESCUELA VALLE AZUL	2	1 141	749	65,6	722	5	4	0	19	1	3	34	9	6	1	142	38	1	3	1	18	143	205	2	4	10	62	8	1	2	18	9
GRECIA	GRECIA	ESCUELA SIMÓN BOLÍVAR PALACIOS	20	12 109	8 423	69,6	8 363	28	35	15	72	3	8	670	35	7	4	2 144	1 361	3	9	12	49	856	1 946	10	27	12	981	54	7	15	39	21
		ESCUELA JUAN ARRIETA MIRANDA	5	2 591	1 735	67,0	1 715	6	2	2	4	1	4	93	13	0	1	427	242	1	16	1	6	227	469	6	19	2	159	8	1	5	12	8
		ESCUELA OTTO KOPPER STEFFENS	2	732	446	60,9	436	3	1	2	1	1	0	34	6	0	1	61	46	0	2	0	6	161	50	1	2	2	50	3	1	2	4	6
		ESCUELA JULIO PEÑA MORUA	3	1 774	1 199	67,6	1 188	4	9	0	11	0	2	59	11	1	3	280	150	0	1	0	5	262	211	4	8	2	150	3	7	5	7	4
	SAN ISIDRO	ESCUELA SAN FRANCISCO	2	688	430	62,5	422	2	1	1	3	2	0	38	3	0	3	105	50	0	1	0	5	51	92	0	0	3	58	2	2	0	2	6
		ESCUELA EL ACHIOTE	2	757	541	71,5	535	1	2	0	4	1	1	59	6	0	0	116	72	0	1	0	4	84	103	0	9	1	63	5	2	1	1	5
		ESCUELA SANTA ELENA	3	1 445	997	69,0	985	6	3	0	12	1	1	89	6	1	0	264	141	2	1	2	7	100	241	0	1	1	98	5	1	2	5	7
		ESCUELA CARLOS MANUEL ROJAS QUIRÓS	4	2 003	1 491	74,4	1 480	5	7	2	10	2	3	108	6	0	1	432	220	1	1	2	23	127	317	1	13	0	186	5	3	5	5	6
		SALÓN COMUNAL SANTA GERTRUDIS SUR	3	1 765	1 259	71,3	1 242	7	5	2	14	1	1	92	7	1	3	374	136	2	3	1	5	111	254	0	7	4	199	6	6	1	12	5
	SAN JOSÉ	ESCUELA FRANCISCO ALFARO ROJAS	3	1 427	899	63,0	887	3	5	2	8	1	3	78	6	1	1	243	123	0	0	0	5	114	165	0	6	2	107	2	3	9	7	5
		ESCUELA CARLOS MARÍA RODRÍGUEZ ROJAS	1	599	405	67,6	399	3	4	0	3	0	0	21	1	1	2	89	62	2	0	2	6	50	85	0	1	1	63	0	0	3	3	3
		ESCUELA URBANO OVIEDO ALFARO	2	640	435	68,0	433	0	1	0	1	0	1	33	3	1	0	120	63	0	0	0	3	25	123	0	6	0	48	3	0	2	1	1
		ESCUELA SAN RAFAEL	2	710	545	76,8	542	1	0	0	8	0	1	40	4	0	1	211	69	2	0	2	12	36	94	2	3	0	50	2	2	2	2	1
		ESCUELA ALICE MOYA RODRÍGUEZ	7	4 057	2 922	72,0	2 899	17	13	5	21	4	13	190	19	1	7	806	335	1	2	1	17	286	690	2	20	4	412	13	4	16	15	8
		ESCUELA SAN MIGUEL ABAJO	2	631	492	78,0	490	1	10	0	5	1	0	38	1	0	0	136	57	1	0	0	0	34	152	0	12	0	39	1	1	1	1	1
		ESCUELA ALFREDO GÓMEZ ZAMORA	4	2 398	1 627	67,8	1 612	3	3	3	16	3	6	133	13	3	1	397	243	2	2	0	5	181	382	1	10	6	186	4	3	6	9	6
	SAN ROQUE	ESCUELA JACINTO PANIAGUA RODRÍGUEZ	2	999	758	75,9	756	5	2	1	6	0	1	39	9	1	1	222	92	1	0	3	3	92	198	1	7	1	66	3	2	0	2	0
		ESCUELA JOAQUÍN MORA SIBAJA	1	259	194	74,9	192	1	1	1	3	0	2	7	1	0	0	25	15	0	0	0	0	18	96	0	0	0	21	0	1	0	1	1
		LICEO LEÓN CORTÉS CASTRO	2	856	599	70,0	597	2	0	2	6	0	1	49	3	0	2	133	82	0	1	0	6	80	144	2	5	4	70	2	1	2	2	0
		HOGAR DE LARGA ESTANCIA PRESBÍTERO JAFETH JIMÉNEZ MORALES	1	89	29	32,6	27	0	0	0	1	0	0	0	0	1	0	6	1	0	0	0	1	0	3	0	0	1	10	2	1	0	2	0
		SALÓN PARROQUIAL DE TACARES	5	2 700	1 806	66,9	1 790	3	9	4	11	2	6	96	6	6	2	497	236	1	3	1	6	244	363	2	12	3	249	11	7	10	11	5
	TACARES	ESCUELA LA CATALUÑA	3	1 213	789	65,0	785	5	4	1	14	0	2	40	1	2	3	260	115	1	4	1	1	109	115	1	5	4	88	3	1	5	2	2
		ESCUELA SILVESTRE ROJAS MURILLO	4	2 031	1 285	63,3	1 271	9	8	5	13	0	3	111	7	0	1	337	145	3	1	3	6	183	231	0	7	3	176	12	4	3	9	5
		ESCUELA PUENTE DE PIEDRA	4	2 051	1 412	68,8	1 398	9	8	2	13	3	0	80	6	3	1	327	246	0	3	1	2	197	311	11	9	2	147	12	4	1	8	6
		ESCUELA MARÍA TERESA OBREGÓN	3	1 293	934	72,2	926	4	3	3	21	1	1	59	6	0	0	247	119	0	3	5	7	129	169	4	6	0	121	8	4	6	3	5
	PUENTE DE PIEDRA	ESCUELA JOSÉ PERALTA QUESADA	4	2 070	1 376	66,5	1 357	9	13	1	6	0	0	68	10	4	4	338	126	1	3	2	10	258	280	16	5	3	179	8	6	7	12	7
		ESCUELA RAUL ROJAS RODRÍGUEZ (EL PORÓ)	3	1 361	961	70,6	949	5	4	1	14	0	1	75	6	0	2	190	143	1	0	0	8	115	214	3	4	4	155	3	0	1	6	6
		ESCUELA RAFAEL ÁNGEL CALDERÓN GUARDIA	1	346	224	64,7	223	0	1	0	0	1	0	14	3	0	0	59	21	0	1	0	0	46	35	0	2	0	34	6	0	0	1	0
		ESCUELA RAMÓN HERRERO VITORIA	3	1 305	860	65,9	846	15	3	4	10	0	2	38	7	0	1	226	69	1	0	0	6	247	111	3	6	3	84	3	4	3	7	7
		ESCUELA LOS ÁNGELES	5	2 663	1 795	67,4	1 769	4	6	8	16	0	4	117	5	0	3	460	235	2	0	1	3	199	458	0	20	4	215	4	1	4	17	9
		ESCUELA SAN JUAN	3	1 585	934	58,9	915	5	2	4	10	0	1	53	5	0	1	246	92	2	2	2	17	112	176	0	10	2	163	4	4	2	12	7
	BOLÍVAR	ESCUELA SAN LUIS	2	777	525	67,6	516	7	0	0	6	1	0	28	1	0	0	95	58	1	2	0	4	60	161	0	5	1	79	4	1	2	5	4
		ESCUELA EL CAJÓN	2	777	536	69,0	532	3	4	1	5	0	0	50	8	0	4	117	35	1	0	1	1	53	181	0	3	1	58	2	2	2	2	2
		ESCUELA ALTOS DE CAJÓN	1	292	187	64,0	187	1	0	0	1	0	0	20	3	0	0	44	15	0	0	0	0	20	50	0	4	0	26	3	0	0	0	0

CUADRO 1.20 ALAJUELA: JUNTAS, ELECTORADO [1/], PARTICIPACIÓN, VOTOS POR PARTIDO, NULOS Y BLANCOS, PARA PRESIDENCIA Y VICEPRESIDENCIAS DE LA REPÚBLICA, SEGÚN CANTÓN, DISTRITO ADMINISTRATIVO Y CENTRO DE VOTACIÓN
ELECCIONES 6 DE FEBRERO 2022

CANTÓN	DISTRITO ADMINISTRATIVO	CENTRO DE VOTACIÓN	JUNTAS	ELECTORADO [1/]	VOTOS RECIBIDOS																																		
					TOTAL GENERAL	% PARTICIPACIÓN	VOTOS VÁLIDOS																														NULOS	BLANCOS
							TOTAL	ACCESIBILIDAD SIN EXCLUSIÓN	ACCIÓN CIUDADANA	ALIANZA DEMÓCRATA CRISTIANA	COSTA RICA JUSTA	DE LOS TRABAJADORES	ENCUENTRO NACIONAL	FRENTE AMPLIO	FUERZA NACIONAL	INTEGRACIÓN NACIONAL	JUSTICIA SOCIAL COSTARRICENSE	LIBERACIÓN NACIONAL	LIBERAL PROGRESISTA	MOVIMIENTO LIBERTARIO	MOVIMIENTO SOCIAL DEMÓCRATA COSTARRICENSE	NUESTRO PUEBLO	NUEVA GENERACIÓN	NUEVA REPÚBLICA	PROGRESO SOCIAL DEMOCRÁTICO	PUEBLO UNIDO	REPUBLICANO SOCIAL CRISTIANO	RESTAURACIÓN NACIONAL	UNIDAD SOCIAL CRISTIANA	UNIDOS PODEMOS	UNIÓN COSTARRICENSE DEMOCRÁTICA	UNIÓN LIBERAL		
SAN MATEO	SAN MATEO	COLEGIO TÉCNICO PROFESIONAL DE SAN MATEO	3	1 728	1 044	60,4	1 035	3	3	2	13	1	2	99	2	1	0	352	87	0	0	0	8	104	174	1	2	1	171	6	1	2	5	4
		ESCUELA RAMADAS	2	609	361	59,3	356	2	0	0	2	0	0	16	0	0	2	110	20	0	0	0	4	26	95	0	1	0	75	1	2	0	2	3
		ESCUELA MADERAL	1	118	56	47,5	54	1	0	0	1	0	0	4	2	0	0	21	0	0	0	0	0	8	7	0	0	0	9	0	1	0	1	1
	DESMONTE	ESCUELA DULCE NOMBRE	1	71	41	57,7	39	0	1	0	0	0	0	2	0	0	1	7	2	0	0	0	0	1	5	0	0	0	20	0	0	0	2	0
		ESCUELA BARTOLOMÉ ANDROVETTO	1	434	274	63,1	271	0	1	0	8	0	0	18	0	0	0	79	20	0	0	0	1	25	53	0	0	0	64	2	0	0	2	1
		ESCUELA ESTANQUILLOS	1	79	43	54,4	41	0	0	0	1	0	0	2	0	1	2	15	4	0	0	0	0	0	8	0	0	0	6	0	1	1	2	0
	JESÚS MARÍA	ESCUELA ROGELIO SOTELA BONILLA	2	886	561	63,3	553	3	1	1	12	1	5	40	1	0	1	240	26	0	0	0	1	67	79	0	0	2	69	2	1	1	5	3
	LABRADOR	ESCUELA LABRADOR	2	1 082	566	52,3	563	2	1	0	10	0	1	36	5	0	2	233	28	0	1	1	1	66	77	1	3	0	92	0	2	1	3	0
ATENAS	ATENAS	ESCUELA CENTRAL DE ATENAS	8	4 813	3 305	68,7	3 290	6	14	1	17	1	5	310	17	6	7	935	395	1	1	2	10	252	914	3	10	6	350	13	8	6	9	6
		ESCUELA TRANQUILINO VIQUEZ R	4	2 356	1 667	70,8	1 647	3	28	1	6	3	0	196	4	3	3	358	238	0	1	0	9	158	417	1	3	0	199	10	5	1	12	8
		HOGAR DE LARGA ESTANCIA HORTENSIA RODRÍGUEZ S DE B	1	46	16	34,8	15	0	0	0	0	0	0	1	0	0	0	1	1	0	0	1	1	0	0	0	0	0	10	0	0	0	1	0
		ESCUELA JESÚS DE ATENAS	4	1 869	1 260	67,4	1 245	7	6	1	9	1	2	103	5	2	1	333	124	2	1	1	3	144	294	2	5	0	181	12	6	0	10	5
	JESÚS	ESCUELA SABANA LARGA	2	1 200	832	69,3	824	4	6	1	15	0	0	63	8	1	2	234	103	0	4	1	4	77	195	0	5	1	95	1	0	4	4	4
		SALÓN MULTIUSOS DE ESTANQUILLOS	1	176	116	65,9	115	1	2	1	4	0	0	12	1	0	0	22	16	0	1	0	0	4	38	0	1	0	10	1	1	0	0	1
	MERCEDES	ESCUELA MONSEÑOR SANABRIA MARTÍNEZ	5	2 476	1 546	62,4	1 529	7	12	4	12	2	4	133	7	3	5	292	130	1	2	2	5	164	459	1	7	1	267	5	1	3	13	4
		ESCUELA SAN ISIDRO	2	653	428	65,5	427	1	5	0	4	0	5	39	3	0	0	87	25	0	0	1	1	25	119	0	2	0	105	3	2	0	1	0
	SAN ISIDRO	ESCUELA ALTOS DE NARANJO	2	929	575	61,9	569	4	2	0	7	0	3	38	3	1	2	71	48	0	0	0	3	58	123	0	0	1	194	6	5	0	6	0
		ESCUELA MORAZÁN	2	712	480	67,4	473	2	0	0	12	0	1	42	1	3	0	113	45	0	0	1	0	64	91	0	1	1	91	2	1	2	0	7
	CONCEPCIÓN	ESCUELA THOMAS JEFFERSON	4	2 273	1 549	68,1	1 539	8	8	2	16	2	1	114	8	1	3	447	154	0	2	2	3	207	353	1	4	0	187	10	2	4	10	0
		ESCUELA LA BALSA	2	670	450	67,2	450	1	2	0	2	0	3	30	2	1	1	123	32	0	0	0	2	57	113	0	1	4	70	3	0	3	0	0
	SAN JOSÉ	ESCUELA SAN JOSÉ SUR	3	1 317	861	65,4	850	4	4	1	5	0	4	69	3	0	1	199	79	1	0	1	0	68	231	2	3	0	167	4	3	1	9	2
	SANTA EULALIA	ESCUELA SANTA EULALIA	3	1 741	1 040	59,7	1 028	9	8	0	8	1	1	72	17	1	3	223	90	2	0	5	3	190	263	0	5	1	114	4	2	6	6	6
	ESCOBAL	ESCUELA TOMÁS SANDOVAL	1	542	344	63,5	339	2	1	0	1	2	2	25	3	1	2	116	10	0	1	0	2	22	70	0	2	0	73	2	1	1	5	0
		ESCUELA GUÁCIMO	1	113	76	67,3	76	0	0	0	0	0	0	6	0	0	1	26	8	0	0	0	0	10	9	0	0	0	16	0	0	0	0	0
NARANJO	NARANJO	ESCUELA REPÚBLICA DE COLOMBIA	14	8 130	5 217	64,2	5 156	26	40	18	32	5	5	466	18	5	1	1 396	649	0	5	6	22	643	1 131	0	19	13	609	26	13	8	34	27
		ESCUELA JUDAS TADEO CORRALES	4	2 284	1 490	65,2	1 471	4	12	1	9	3	2	132	10	1	2	415	177	0	2	3	8	190	325	3	14	3	141	4	4	6	9	10
		ESCUELA SAN RAFAEL	2	878	556	63,3	546	7	4	0	3	0	0	20	15	1	1	139	50	1	0	0	1	86	105	1	6	1	101	4	0	0	5	5
		ESCUELA ALFONSO MONGE RAMÍREZ	3	1 749	1 135	64,9	1 123	9	6	2	6	2	1	89	5	2	1	337	102	1	1	1	3	170	264	0	6	0	109	1	2	3	8	4
		HOGAR DE LARGA ESTANCIA JOSÉ DEL OLMO	1	54	17	31,5	15	0	1	0	0	0	0	0	0	0	0	6	0	0	0	0	0	1	2	0	0	0	5	0	0	0	1	1
	SAN MIGUEL	ESCUELA SAN MIGUEL OESTE	4	2 476	1 532	61,9	1 509	6	8	4	10	1	1	97	7	0	3	470	159	0	3	0	4	228	326	1	7	0	159	7	2	6	15	8
		ESCUELA ISABEL IGLESIAS CASTRO	1	358	230	64,2	226	4	1	0	0	0	1	16	0	0	1	64	23	0	0	1	0	33	35	0	1	0	44	0	1	1	3	1
		ESCUELA REPÚBLICA DE CUBA	3	1 253	839	67,0	823	5	7	4	5	2	1	102	5	0	1	228	66	0	0	1	2	64	193	1	2	3	124	3	3	1	10	6
	SAN JOSÉ	ESCUELA LORENZO GONZÁLEZ ARGUEDAS	1	383	308	80,4	305	0	1	0	1	0	0	17	0	0	0	145	35	0	0	0	3	12	64	0	0	0	25	1	0	1	3	0
		ESCUELA EIDA VARGAS CARRANZA	1	434	327	75,3	324	2	0	0	2	0	1	37	5	1	0	69	17	0	0	0	1	24	121	0	2	1	41	0	0	0	2	1
		ESCUELA CAÑUELA	1	296	191	64,5	187	1	1	0	4	0	0	22	1	0	0	67	12	0	0	0	0	22	37	0	1	0	19	0	0	0	1	3
	CIRRÍ SUR	ESCUELA JUAN SANTAMARÍA	4	2 048	1 266	61,8	1 247	4	7	1	4	1	2	92	2	4	2	378	111	1	0	2	5	200	306	0	9	4	97	10	2	3	12	7
		ESCUELA EL PALENQUE	2	976	694	71,1	679	2	8	0	2	1	0	38	7	0	3	204	45	0	7	0	2	46	180	0	2	1	120	9	0	2	8	7
		ESCUELA LOURDES	2	605	405	66,9	395	2	0	0	2	1	3	11	3	0	0	136	55	0	0	1	1	43	98	0	2	1	33	1	1	1	6	4
	SAN JERÓNIMO	ESCUELA SANTIAGO CRESPO CALVO	4	2 199	1 352	61,5	1 328	11	6	4	4	1	2	102	14	0	4	386	133	0	1	0	4	199	241	1	16	3	181	8	6	1	12	12
		ESCUELA LOS ROBLES	1	350	223	63,7	222	1	0	2	0	0	0	14	1	0	1	104	17	0	0	0	0	9	42	0	4	0	25	2	0	0	0	1
	SAN JUAN	ESCUELA LA CUEVA	2	971	696	71,7	690	1	5	1	5	0	2	35	5	0	3	275	49	0	0	0	4	42	180	1	4	0	74	2	2	0	3	3
		ESCUELA REPÚBLICA DE ECUADOR	3	1 572	988	62,8	970	3	7	0	8	0	0	90	0	4	3	298	84	0	0	2	0	116	224	3	3	3	112	5	3	2	11	7
	EL ROSARIO	COLEGIO TÉCNICO PROFESIONAL ROSARIO DE NARANJO	5	2 820	1 811	64,2	1 789	9	9	9	11	4	2	80	14	1	3	608	126	1	4	1	9	318	324	2	6	4	222	11	6	5	16	6
		ESCUELA SANTA MARGARITA	1	143	103	72,0	100	0	0	1	0	0	0	4	0	0	0	43	9	0	0	0	0	9	18	0	0	1	14	1	0	0	3	0
		ESCUELA PALMITOS	3	1 342	873	65,1	859	8	11	0	5	2	1	71	4	2	2	220	77	1	2	0	5	52	212	0	5	0	168	2	3	6	12	2
	PALMITOS	ESCUELA PRESBÍTERO JOSÉ DEL OLMO	3	1 601	1 053	65,8	1 038	5	9	3	16	1	2	100	9	0	3	249	96	1	2	5	5	119	293	1	6	0	101	2	6	4	9	6
		ESCUELA SAN ROQUE	1	609	373	61,2	369	2	1	2	5	1	0	32	5	0	0	127	35	0	0	2	1	22	99	0	2	2	25	3	0	3	3	1
PALMARES	PALMARES	ESCUELA MANUEL BERNARDO GÓMEZ	8	4 813	3 439	71,5	3 408	8	30	6	225	1	3	358	12	3	2	805	692	1	13	5	19	201	641	2	10	7	350	6	1	7	18	13
		ESCUELA RICARDO MORENO CAÑAS	5	2 564	1 772	69,1	1 750	10	5	3	70	0	4	168	10	0	5	482	310	1	0	1	11	157	295	0	6	7	191	10	1	3	12	10
	ZARAGOZA	ESCUELA PABLO ALVARADO VARGAS	6	3 215	2 235	69,5	2 204	3	14	2	79	3	10	218	3	4	2	548	370	2	2	4	11	153	470	0	4	8	271	9	7	7	17	14
		ESCUELA DANIEL SOLÓRZANO MURILLO	2	1 105	722	65,3	715	8	5	3	36	0	1	80	4	1	2	177	106	0	0	2	5	73	151	0	6	1	46	5	1	2	3	4
		ESCUELA LA UNIÓN	2	1 154	804	69,7	796	5	4	2	29	0	1	86	1	1	2	195	149	0	3	0	2	59	159	0	6	2	84	2	2	2	5	3
	BUENOS AIRES	ESCUELA JOAQUÍN SANCHO QUESADA	10	5 607	3 849	68,6	3 810	15	21	5	227	6	16	443	26	0	8	932	561	0	3	0	14	326	782	2	12	6	364	15	10	16	28	11
	SANTIAGO	ESCUELA PRESBÍTERO VENANCIO DE OÑA Y MARTÍN	4	1 890	1 162	61,5	1 136	2	3	1	38	0	2	115	5	0	0	313	132	0	2	1	3	85	264	0	3	3	134	5	6	19	16	10
	CANDELARIA	ESCUELA JACINTO AVILA ARAYA	3	1 629	946	58,1	929	6	4	0	48	4	2	60	5	1	1	270	91	1	3	0	9	136	154	1	5	1	115	3	4	5	6	11
	ESQUIPULAS	ESCUELA JULIA FERNÁNDEZ RODRÍGUEZ	9	5 022	3 100	61,7	3 060	20	16	3	125	3	9	278	17	2	8	725	419	3	3	1	8	456	575	3	13	12	319	21	10	11	26	14
	LA GRANJA	ESCUELA ERMIDA BLANCO GONZÁLEZ	5	3 057	2 125	69,5	2 104	5	11	1	112	3	0	219	5	3	3	515	381	5	3	2	3	178	478	0	12	3	148	7	6	1	11	10
		HOGAR DE LARGA ESTANCIA ASOCIACIÓN PROTECCIÓN DE ANCIANOS	1	57	28	49,1	28	0	0	0	0	0	0	1	0	1	1	11	0	0	1	1	0	4	0	0	0	0	6	1	1	0	0	0
POÁS	SAN PEDRO	ESCUELA PEDRO AGUIRRE CERDA	12	7 095	5 044	71,1	5 000	19	18	5	28	1	5	435	26	2	6	1 489	684	3	4	5	28	477	917	0	39	6	722	46	15	20	27	17
		ESCUELA CHILAMATE	2	813	537	66,1	531	8	2	1	2	0	2	26	1	0	0	129	55	1	0	1	2	106	82	0	3	1	104	3	1	1	5	1
	SAN JUAN	ESCUELA SAN JUAN SUR	4	1 901	1 283	67,5	1 276	4	6	3	11	0	1	92	7	1	3	409	126	0	1	1	15	171	213	0	11	6	179	8	3	5	5	2
		ESCUELA SAN JUAN NORTE	2	764	496	64,9	493	4	2	1	2	0	0	26	4	0	1	175	50	0	0	0	4	53	116	1	2	3	43	4	2	0	2	1
		ESCUELA LUIS RODRÍGUEZ SALAS	4	2 427	1 819	74,9	1 800	5	13	4	5	1	0	111	6	0	2	647	176	1	1	3	4	173	331	0	9	4	288	8	3	5	11	8
	SAN RAFAEL	ESCUELA SANTA ROSA	2	678	512	75,5	505	0	1	1	5	0	2	39	1	0	0	167	39	0	0	4	4	64	79	0	6	0	87	2	0	4	4	3
		ESCUELA LA GUATUZA	2	899	648	72,1	639	4	4	0	9	0	2	52	8	0	3	194	60	1	0	0	0	99	106	0	5	2	80	4	3	3	8	1
	CARRILLOS	ESCUELA SAN LUIS DE CARRILLOS	8	4 644	2 898	62,4	2 857	18	14	10	16	4	3	212	21	2	7	824	401	0	2	3	11	481	513	7	11	6	243	19	11	18	26	15
		ESCUELA JOSÉ MIGUEL ZUMBADO SOTO	4	2 377	1 668	70,2	1 657	10	5	2	14	3	3	100	6	1	0	551	191	0	0	2	12	224	288	1	10	9	194	21	3	7	5	6
	SABANA REDONDA	ESCUELA MONSEÑOR DELFÍN QUESADA CASTRO	4	2 018	1 235	61,2	1 229	3	1	4	5	1	1	59	9	3	4	377	113	1	2	1	6	331	141	0	9	8	136	8	2	4	2	4
OROTINA	OROTINA	ESCUELA PRIMO VARGAS VALVERDE	12	7 336	4 213	57,4	4 173	12	12	4	41	4	5	373	25	6	6	1 274	400	2	7	0	33	483	666	1	10	11	758	23	11	6	28	12
		ESCUELA ROBERTO CASTRO VARGAS	2	1 076	643	59,8	635	2	6	2	4	0	0	55	3	0	0	200	53	1	0	3	3	85	98	0	2	4	110	0	3	1	5	3
		HOGAR DE LARGA ESTANCIA PRESBÍTERO JESÚS MARÍA VARGAS	1	33	20	60,6	20	0	0	0	1	0	0	0	0	0	0	11	0	0	0	0	0	1	0	0	1	0	6	0	0	0	0	0
	EL MASTATE	ESCUELA RAMONA SOSA MORENO	3	1 694	914	54,0	902	7	7	2	6	2	0	78	5	0	3	263	79	0	1	0	3	109	152	0	12	2	160	5	4	2	7	5
	HACIENDA VIEJA	ESCUELA DE HACIENDA VIEJA	2	993	610	61,4	604	0	1	1	9	1	0	43	9	2	2	175	55	0	1	0	1	82	118	0	1	2	97	2	2	0	3	3
		ESCUELA ARTURO QUIRÓS CARRANZA	4	2 104	973	46,2	961	1	2	3	4	0	0	63	11	1	0	279	67	0	3	1	7	115	155	1	4	2	229	5	4	4	7	5
	COYOLAR	ESCUELA NUEVA SANTA RITA	4	2 054	770	37,5	746	4	4	0	7	0	0	33	6	0	5	276	29	1	0	0	1	171	92	0	6	3	103	1	2	2	15	9
		ESCUELA SAN JERÓNIMO	1	226	127	56,2	126	0	1	0	0	0	0	11	2	0	0	42	16	1	1	0	1	6	24	1	1	0	15	2	1	1	1	0
		ESCUELA RICARDO BATALLA ESQUIVEL	1	304	167	54,9	164	0	0	0	2	1	2	4	1	0	0	60	5	0	1	0	0	35	32	0	3	0	18	0	0	0	2	1
	LA CEIBA	ESCUELA MIGUEL RODRÍGUEZ	1	306	148	48,4	148	0	2	0	0	0	0	12	3	0	0	44	12	0	0	0	2	23	10	0	0	0	36	3	1	0	0	0
		ESCUELA PARCELAS DEL ITCO	2	694	373	53,7	368	3	0	0	4	0	1	7	1	0	0	116	17	0	0	1	0	104	57	1	1	1	47	2	4	1	2	3

CUADRO 1.20 ALAJUELA: JUNTAS, ELECTORADO [1/], PARTICIPACIÓN, VOTOS POR PARTIDO, NULOS Y BLANCOS, PARA PRESIDENCIA Y VICEPRESIDENCIAS DE LA REPÚBLICA, SEGÚN CANTÓN, DISTRITO ADMINISTRATIVO Y CENTRO DE VOTACIÓN
ELECCIONES 6 DE FEBRERO 2022

CANTÓN	DISTRITO ADMINISTRATIVO	CENTRO DE VOTACIÓN	JUNTAS	ELECTORADO [1/]	VOTOS RECIBIDOS																																		
					TOTAL GENERAL	% PARTICIPACIÓN	VOTOS VÁLIDOS																														NULOS	BLANCOS
							TOTAL	ACCESIBILIDAD SIN EXCLUSIÓN	ACCIÓN CIUDADANA	ALIANZA DEMÓCRATA CRISTIANA	COSTA RICA JUSTA	DE LOS TRABAJADORES	ENCUENTRO NACIONAL	FRENTE AMPLIO	FUERZA NACIONAL	INTEGRACIÓN NACIONAL	JUSTICIA SOCIAL COSTARRICENSE	LIBERACIÓN NACIONAL	LIBERAL PROGRESISTA	MOVIMIENTO LIBERTARIO	MOVIMIENTO SOCIAL DEMÓCRATA COSTARRICENSE	NUESTRO PUEBLO	NUEVA GENERACIÓN	NUEVA REPÚBLICA	PROGRESO SOCIAL DEMOCRÁTICO	PUEBLO UNIDO	REPUBLICANO SOCIAL CRISTIANO	RESTAURACIÓN NACIONAL	UNIDAD SOCIAL CRISTIANA	UNIDOS PODEMOS	UNIÓN COSTARRICENSE DEMOCRÁTICA	UNIÓN LIBERAL		
SAN CARLOS	QUESADA	ESCUELA JUAN CHAVES ROJAS	12	7 112	4 783	67,3	4 762	14	48	19	43	2	3	330	18	3	3	1 418	597	1	1	5	30	575	1 208	2	9	10	385	17	7	14	17	4
		ESCUELA DULCE NOMBRE NORTE	2	966	629	65,1	618	1	0	5	11	0	4	61	7	0	2	150	37	0	0	0	5	91	176	0	3	1	51	9	4	0	4	7
		ESCUELA ANTONIO JOSÉ DE SUCRE	3	1 285	912	71,0	903	8	3	2	4	1	2	89	5	0	1	235	112	1	0	0	17	120	219	0	4	3	66	7	3	1	5	4
		ESCUELA SAN VICENTE	1	289	218	75,4	216	1	2	0	2	1	1	25	1	0	1	51	16	0	0	0	0	9	82	0	5	2	16	1	0	0	1	1
		ESCUELA PORVENIR	2	795	522	65,7	519	4	2	0	5	0	0	30	1	0	1	131	64	0	0	0	3	75	137	0	14	0	51	1	0	0	2	1
		ESCUELA SAN JUAN	4	1 959	1 206	61,6	1 192	5	9	8	5	1	1	83	8	4	2	294	103	0	2	0	9	255	308	0	7	6	74	4	3	1	10	4
		ESCUELA SAN GERARDO	2	1 032	767	74,3	761	1	12	1	7	0	0	44	3	0	0	246	119	0	0	1	4	81	172	1	3	3	58	1	2	2	3	3
		ESCUELA CEDRAL	7	3 749	2 421	64,6	2 384	14	12	8	28	2	3	152	8	4	3	528	219	2	5	2	24	494	631	0	15	8	195	11	10	6	26	11
		ESCUELA SAN RAMÓN	1	131	81	61,8	81	0	0	0	0	1	0	2	0	0	0	36	1	0	0	0	0	16	17	0	0	0	7	1	0	0	0	0
		ESCUELA JUAN BAUTISTA SOLÍS RODRÍGUEZ	7	3 888	2 708	69,7	2 680	5	25	14	21	1	2	213	7	4	4	731	382	1	8	4	22	285	706	0	7	5	204	17	4	8	20	8
		ESCUELA LINDA VISTA	2	710	453	63,8	442	3	1	1	4	0	1	22	3	1	2	108	24	0	0	1	6	139	89	0	0	1	32	3	0	1	5	6
		ESCUELA SAN MARTÍN	10	6 051	4 061	67,1	4 015	8	10	33	35	3	6	296	21	2	1	1 136	499	2	5	3	39	507	1 033	4	14	6	314	21	4	13	27	19
		HOGAR DE LARGA ESTANCIA SAN VICENTE DE PAÚL	1	46	19	41,3	18	0	0	0	0	0	0	0	0	0	0	9	0	0	1	0	0	1	0	0	1	0	5	0	1	0	1	0
		ESCUELA CONCEPCIÓN	3	1 237	691	55,9	681	8	4	9	6	1	2	27	5	0	3	137	72	0	0	2	2	207	140	0	1	5	43	6	1	0	6	4
		ESCUELA SAN JOSÉ DE LA MONTAÑA	1	109	84	77,1	81	0	1	1	2	0	0	7	2	0	0	15	13	0	0	0	0	14	17	0	1	1	5	1	0	1	0	3
		ESCUELA EL CAMPO (QUESADA)	4	2 278	1 564	68,7	1 553	8	11	13	15	1	1	91	12	1	2	377	186	0	1	2	23	221	448	1	8	6	104	5	5	11	5	6
		ESCUELA EL CARMEN	6	3 111	2 293	73,7	2 273	6	27	16	33	1	4	176	13	3	3	586	346	1	0	2	27	249	599	1	12	9	143	13	0	3	13	7
		ESCUELA LA TESALIA	1	377	231	61,3	228	0	2	4	1	0	1	12	1	0	2	55	10	1	0	2	0	34	68	0	1	0	29	4	0	1	0	3
		ESCUELA CARLOS MAROTO QUIRÓS	6	3 615	2 297	63,5	2 263	4	9	4	27	0	6	101	13	0	4	581	225	3	3	0	22	345	652	2	17	10	206	7	8	14	20	14
		ESCUELA JUAN SANTAMARÍA	1	277	193	69,7	191	0	0	0	1	0	0	6	1	0	0	80	8	0	0	1	2	26	53	0	2	0	11	0	0	0	1	1
		ESCUELA JUAN MANSO ESTÉVEZ	2	1 025	637	62,1	631	3	3	3	8	0	0	30	1	0	2	202	45	0	0	0	7	123	156	0	1	3	38	1	2	3	4	2
		ESCUELA REPÚBLICA DE ITALIA	4	2 303	1 519	66,0	1 500	7	8	11	8	2	3	87	14	2	1	394	147	0	4	0	11	175	487	0	8	2	110	11	3	5	13	6
		ESCUELA LA VEGA	3	1 269	751	59,2	735	3	2	1	2	0	6	16	6	2	1	216	31	0	1	2	2	214	173	1	3	5	41	3	2	2	5	11
	FLORENCIA	ESCUELA PLATANAR	3	1 244	797	64,1	786	2	3	3	9	0	1	51	6	0	1	208	45	0	0	0	11	152	222	0	8	1	44	10	2	7	4	7
		ESCUELA ERMIDA BLANCO GONZÁLEZ	1	162	117	72,2	117	0	1	1	3	0	1	9	3	0	0	22	3	0	0	0	3	24	19	0	1	0	25	2	0	0	0	0
		ESCUELA SAN RAFAEL	1	171	129	75,4	129	1	0	0	4	0	1	8	0	0	0	31	5	0	0	0	1	41	26	0	0	0	8	1	1	1	0	0
		ESCUELA SANTA RITA	1	470	280	59,6	274	2	2	0	5	0	0	11	1	0	1	62	10	0	0	1	1	48	110	0	0	1	17	1	1	0	2	4
		ESCUELA LA CEIBA	1	464	316	68,1	311	4	1	1	6	0	2	11	4	0	1	50	16	0	2	0	8	46	117	1	6	3	28	1	1	2	2	3
		ESCUELA SAN FRANCISCO	2	786	497	63,2	487	2	0	2	1	0	1	18	4	2	0	121	22	0	1	2	8	63	184	0	1	2	49	1	2	1	7	3
	BUENAVISTA	ESCUELA BUENA VISTA	1	321	212	66,0	206	0	1	0	0	0	0	8	1	0	0	96	20	0	0	0	0	25	25	0	0	0	28	0	0	2	3	3
		ESCUELA MARIO SALAZAR MORA	14	8 533	5 340	62,6	5 280	21	13	40	35	6	9	323	26	8	2	1 354	330	2	7	1	64	1 054	1 601	4	32	12	291	25	9	11	33	27
		ESCUELA LOS CHILES	4	1 870	1 162	62,1	1 137	3	1	8	9	1	3	59	5	4	3	311	66	1	1	2	8	186	382	0	8	3	65	3	4	1	17	8
		ESCUELA LOS LLANOS	2	682	429	62,9	410	1	0	1	1	0	0	7	1	1	3	114	19	1	0	1	2	138	80	0	1	2	30	2	4	1	9	10
	AGUAS ZARCAS	ESCUELA PITALITO SUR	2	753	489	64,9	486	1	5	4	0	0	1	25	1	0	1	154	10	0	2	0	3	122	123	0	1	2	25	2	2	2	3	0
		ESCUELA LA GLORIA	1	441	290	65,8	282	1	1	1	1	0	4	3	2	3	0	100	1	0	0	0	1	51	88	0	4	1	20	0	0	0	5	3
		ESCUELA SANTA FE	2	669	386	57,7	376	2	0	2	1	0	0	10	1	4	6	73	9	1	1	1	2	118	83	0	6	5	47	3	0	1	6	4
		ESCUELA JOSÉ RODRÍGUEZ MARTÍNEZ	3	1 389	916	65,9	905	5	1	2	12	0	4	52	2	1	2	223	67	2	0	1	5	219	223	0	5	3	66	5	2	3	6	5
		ESCUELA CERRO CORTÉS	2	861	511	59,3	501	2	1	6	3	0	2	9	1	1	1	134	22	0	0	0	5	195	89	0	4	2	22	0	1	1	3	7
		ESCUELA LA UNIÓN	2	904	580	64,2	572	1	1	6	1	0	2	19	2	0	0	211	28	1	0	2	1	76	165	0	4	0	45	2	4	1	5	3
	VENECIA	ESCUELA JOSÉ MARÍA VARGAS ARIAS	7	3 973	2 649	66,7	2 600	9	25	6	12	1	8	138	10	6	6	802	179	1	3	3	8	410	710	0	13	13	211	16	9	1	28	21
		ESCUELA JUAN FELIX ESTRADA	2	855	559	65,4	553	5	8	2	2	0	2	13	1	0	4	181	25	0	0	1	6	69	172	1	2	2	51	3	0	3	2	4
		ESCUELA BUENOS AIRES	2	1 060	749	70,7	732	4	5	13	7	0	4	22	2	1	0	192	29	0	0	0	2	5	147	199	0	7	3	78	7	1	4	15	2
		ESCUELA GONZALO MONGE BERMÚDEZ	10	5 999	3 609	60,2	3 564	12	12	31	22	1	19	152	17	4	5	933	130	0	4	4	26	582	1 186	0	19	6	367	12	15	5	30	15
		ESCUELA OSCAR RULAMAN SALAS RODRÍGUEZ	3	1 327	759	57,2	738	2	7	8	3	1	2	30	8	0	5	221	18	0	1	1	4	114	243	0	3	0	61	3	2	1	13	8
		ESCUELA EL SAHÍNO	2	649	337	51,9	331	1	1	1	6	0	0	2	0	1	0	138	6	0	2	1	2	43	96	0	0	2	27	1	1	0	4	2
	PITAL	ESCUELA LA LEGUA	1	296	203	68,6	200	1	0	0	2	1	1	1	3	0	2	45	1	0	0	0	1	55	68	0	1	1	15	1	1	0	3	0
		ESCUELA BOCA TAPADA	1	311	147	47,3	144	2	0	0	0	0	0	4	0	0	0	59	2	0	0	0	0	30	16	0	2	1	24	2	2	0	1	2
		ESCUELA LOS ÁNGELES	2	1 158	785	67,8	774	4	0	10	4	0	2	8	2	0	3	222	24	0	2	0	11	134	258	0	3	1	75	5	2	4	7	4
		ESCUELA EL PALMAR	1	232	162	69,8	159	1	0	34	0	0	0	1	1	0	0	43	5	0	0	0	0	13	53	0	2	0	5	0	0	1	1	2
		ESCUELA IDA TRES AMIGOS	1	345	207	60,0	199	2	1	0	0	0	1	4	0	2	2	72	2	0	1	0	3	44	40	0	0	0	18	2	1	4	6	2
		ESCUELA LA FORTUNA	9	5 492	3 267	59,5	3 244	6	6	14	18	1	3	195	12	2	1	665	288	2	0	1	8	612	1 198	0	8	10	124	46	6	18	8	15
		ESCUELA EL TANQUE	3	1 362	846	62,1	834	3	6	4	1	0	2	38	0	2	0	198	45	0	1	1	1	137	336	0	3	0	36	12	3	5	7	5
	LA FORTUNA	ESCUELA LA GUARIA	1	124	84	67,7	83	0	0	0	0	0	1	7	0	0	0	27	2	0	1	0	1	11	25	0	0	0	4	2	1	1	1	0
		ESCUELA AGUA AZUL	1	140	95	67,9	94	1	0	0	0	0	0	8	0	0	0	22	5	0	0	0	0	19	29	0	0	2	8	0	0	0	0	1
		ESCUELA LOS ÁNGELES	5	2 832	1 600	56,5	1 575	4	2	4	31	1	4	49	10	1	3	396	76	1	1	2	12	297	541	0	5	3	109	12	9	2	9	16
		ESCUELA SONAFLUCA	2	1 213	753	62,1	738	1	3	3	7	0	2	33	2	2	1	191	38	0	0	0	6	143	220	2	6	2	26	47	1	2	7	8
		ESCUELA ECOLÓGICA LA TIGRA	3	1 661	1 059	63,8	1 041	8	7	8	16	0	0	45	6	4	0	271	58	0	1	1	7	182	340	2	5	3	63	8	4	2	9	9
	LA TIGRA	ESCUELA SAN JOSÉ	2	969	660	68,1	656	5	3	11	3	0	0	24	2	2	2	153	32	0	2	1	0	129	232	1	4	4	39	3	2	2	3	1
		ESCUELA SAN PEDRO	4	1 904	1 259	66,1	1 230	6	13	7	19	1	2	53	6	16	6	270	59	2	3	1	8	278	373	1	10	10	76	4	2	4	14	15
		ESCUELA LOS CERRITOS	1	150	113	75,3	108	0	0	2	1	0	0	4	0	0	0	30	2	0	0	0	0	33	27	0	0	1	8	0	0	0	2	3
		ESCUELA LA PALMERA	2	1 014	708	69,8	699	2	3	7	11	0	2	49	3	3	1	202	69	0	0	0	3	103	195	0	2	1	37	3	2	1	5	4
		ESCUELA SAN FRANCISCO	3	1 464	1 024	69,9	1 013	2	2	31	4	0	0	27	6	2	1	314	60	1	2	0	15	207	246	0	4	4	70	10	3	2	4	7
	LA PALMERA	ESCUELA ABELARDO ROJAS QUESADA	2	827	595	71,9	587	2	2	2	3	1	1	30	2	1	1	190	45	0	0	0	6	82	166	0	3	0	43	5	0	2	3	5
		CAI NELSON MANDELA	1	412	124	30,1	122	0	0	0	0	0	0	2	2	0	0	81	1	0	0	1	0	22	2	0	1	1	7	2	0	0	1	1
		ESCUELA SANTA ROSA	2	855	582	68,1	575	5	1	0	5	3	5	30	3	1	0	144	25	0	1	0	3	146	125	0	3	4	68	1	0	2	4	3
		ESCUELA CONCEPCIÓN	1	197	145	73,6	145	0	1	11	8	0	1	1	0	0	1	40	7	0	0	0	2	39	23	0	1	0	6	4	0	0	0	0
	VENADO	ESCUELA ENTRE RÍOS	2	718	448	62,4	441	3	3	0	2	0	1	11	0	0	1	148	14	1	3	1	0	135	48	0	4	3	60	0	0	3	3	4
		ESCUELA LAS DELICIAS	1	398	254	63,8	253	2	1	0	1	0	0	6	2	0	0	73	16	0	5	0	0	44	70	0	0	0	27	4	0	2	0	1
		ESCUELA JUAN RAFAEL CHACÓN CASTRO	4	2 411	1 366	56,7	1 331	9	1	2	52	3	3	66	7	1	4	334	62	0	1	1	18	325	303	0	4	6	116	5	4	4	16	19
		ESCUELA SAN PEDRO DE CUTRIS	1	169	78	46,2	75	0	0	0	1	0	2	1	0	1	0	32	1	0	0	0	0	22	10	0	0	0	5	0	0	0	0	3
		ESCUELA SAN JOSÉ	1	263	186	70,7	186	1	0	0	2	1	0	10	0	0	2	53	13	0	2	0	7	19	64	0	0	1	9	2	0	0	0	0
		ESCUELA SAN JOAQUÍN	1	428	291	68,0	285	0	0	0	1	0	2	4	0	1	3	169	1	0	1	0	0	31	55	0	0	0	15	0	0	2	3	3
		ESCUELA GERMAN ROJAS ARAYA	1	261	153	58,6	146	0	1	0	0	0	0	4	0	0	0	42	3	0	0	1	2	53	28	1	0	0	9	0	2	0	2	5
	CUTRIS	ESCUELA BELLA VISTA	1	226	144	63,7	142	1	0	1	1	0	0	3	2	0	1	48	6	0	0	1	0	29	23	0	1	0	23	0	1	1	0	2
		ESCUELA COOPEVEGA	2	664	371	55,9	366	1	0	1	4	1	0	13	2	0	0	133	10	0	2	1	1	34	121	0	3	1	31	5	2	0	1	4
		ESCUELA GUARUMAL	1	214	104	48,6	104	0	0	0	0	0	0	6	1	0	1	30	4	0	0	0	0	28	21	0	0	1	11	0	1	0	0	0
		ESCUELA SAN MARCOS	1	463	273	59,0	268	1	2	0	13	10	0	9	3	0	3	65	3	0	0	0	2	64	55	0	3	1	28	3	1	2	3	2
		ESCUELA SANTA TERESA SUR	1	193	117	60,6	116	0	1	0	0	1	0	7	0	0	0	16	3	0	0	0	4	31	33	0	1	0	17	1	1	0	0	1
		ESCUELA LOS ALMENDROS	1	155	97	62,6	97	0	0	0	1	0	0	4	1	1	0	17	0	0	0	0	5	47	17	0	0	0	4	0	0	0	0	0
		ESCUELA DOMINGO VARGAS AGUILAR	3	1 712	1 114	65,1	1 102	3	24	1	14	0	7	37	5	1	2	331	91	3	1	2	8	145	322	0	15	2	79	4	3	2	6	6
		ESCUELA MONTELIMAR	1	91	62	68,1	61	0	0	0	0	0	0	0	0	0	0	38	3	0	0	0	2	3	11	0	0	0	3	0	0	1	1	0

CUADRO 1.20 ALAJUELA: JUNTAS, ELECTORADO [1/], PARTICIPACIÓN, VOTOS POR PARTIDO, NULOS Y BLANCOS, PARA PRESIDENCIA Y VICEPRESIDENCIAS DE LA REPÚBLICA, SEGÚN CANTÓN, DISTRITO ADMINISTRATIVO Y CENTRO DE VOTACIÓN
ELECCIONES 6 DE FEBRERO 2022

CANTÓN	DISTRITO ADMINISTRATIVO	CENTRO DE VOTACIÓN	JUNTAS	ELECTORADO [1/]	VOTOS RECIBIDOS																																		
					TOTAL GENERAL	% PARTICIPACIÓN	VOTOS VÁLIDOS																														NULOS	BLANCOS
							TOTAL	ACCESIBILIDAD SIN EXCLUSIÓN	ACCIÓN CIUDADANA	ALIANZA DEMÓCRATA CRISTIANA	COSTA RICA JUSTA	DE LOS TRABAJADORES	ENCUENTRO NACIONAL	FRENTE AMPLIO	FUERZA NACIONAL	INTEGRACIÓN NACIONAL	JUSTICIA SOCIAL COSTARRICENSE	LIBERACIÓN NACIONAL	LIBERAL PROGRESISTA	MOVIMIENTO LIBERTARIO	MOVIMIENTO SOCIAL DEMÓCRATA COSTARRICENSE	NUESTRO PUEBLO	NUEVA GENERACIÓN	NUEVA REPÚBLICA	PROGRESO SOCIAL DEMOCRÁTICO	PUEBLO UNIDO	REPUBLICANO SOCIAL CRISTIANO	RESTAURACIÓN NACIONAL	UNIDAD SOCIAL CRISTIANA	UNIDOS PODEMOS	UNIÓN COSTARRICENSE DEMOCRÁTICA	UNIÓN LIBERAL		
ZARCERO	MONTERREY	ESCUELA LA UNIÓN	1	289	151	52,2	149	0	0	0	2	0	0	0	0	0	1	72	5	0	0	0	1	36	15	0	0	0	12	4	0	1	2	0
		ESCUELA CHAMBACÚ	1	153	106	69,3	105	0	0	0	1	0	0	3	1	0	0	29	4	0	0	0	0	9	45	0	2	0	10	0	0	1	0	1
		ESCUELA SAN MIGUEL	1	105	82	78,1	82	0	0	0	2	0	0	2	0	1	0	30	12	0	1	0	0	9	22	0	0	0	2	1	0	0	0	0
		ESCUELA BUENOS AIRES	1	557	318	57,1	314	3	1	2	3	0	0	18	2	1	1	86	11	0	0	0	3	64	68	0	5	0	43	2	0	1	3	1
		ESCUELA SAN GERARDO	1	462	262	56,7	257	0	2	0	1	1	1	4	3	1	2	89	5	0	0	1	2	74	51	0	2	1	14	3	0	0	4	1
		ESCUELA EL CONCHO	1	344	142	41,3	132	0	0	0	1	0	0	7	2	0	1	77	2	2	0	0	2	14	11	0	1	1	9	1	1	0	5	5
		ESCUELA LÍDER SANTA ROSA	9	5 025	2 726	54,2	2 688	11	10	7	21	0	7	146	14	19	9	681	78	3	1	2	96	691	677	2	22	8	153	14	5	11	20	18
		ESCUELA LAS BRISAS	1	101	64	63,4	62	0	0	0	0	0	0	3	0	0	1	21	0	0	0	0	1	23	7	0	0	0	5	0	1	0	2	0
		ESCUELA ESTERITO	1	298	177	59,4	172	0	1	1	7	0	1	7	0	5	0	40	11	1	0	1	1	43	33	0	0	1	17	0	1	1	4	1
		ESCUELA SANTA MARÍA	1	476	274	57,6	267	3	3	2	2	0	0	16	5	2	0	68	4	0	2	1	6	68	44	0	2	1	35	2	1	0	4	3
	POCOSOL	ESCUELA SAN DIEGO	1	209	139	66,5	135	1	0	0	1	1	0	3	0	0	0	44	0	0	0	0	4	41	25	0	0	0	13	2	0	0	2	2
		ESCUELA CARRIZAL	1	237	104	43,9	103	0	0	0	0	0	0	0	1	4	1	48	2	0	0	0	2	25	12	0	0	0	6	1	0	1	1	0
		ESCUELA EL PLOMO	1	203	114	56,2	114	2	0	1	1	0	0	2	1	0	0	39	1	0	0	0	5	28	16	0	3	3	8	1	1	2	0	0
		ESCUELA ACAPULCO	1	249	157	63,1	155	0	0	0	1	0	0	9	5	4	0	50	5	0	1	1	2	19	42	0	1	1	13	0	0	1	2	0
		ESCUELA LA GUARIA	1	318	129	40,6	127	0	0	0	0	0	1	1	1	0	1	18	3	0	0	0	2	34	24	2	4	1	32	2	1	0	1	1
		ESCUELA SAN BOSCO	1	324	188	58,0	188	0	3	1	1	1	0	7	1	0	0	30	4	0	0	0	6	36	75	0	2	0	18	1	0	2	0	0
		ESCUELA SAN CRISTÓBAL	1	102	54	52,9	52	0	0	0	0	0	0	1	0	0	1	15	0	0	0	1	0	16	11	0	1	0	6	0	0	0	2	0
		ESCUELA TRES Y TRES	1	388	234	60,3	229	2	1	2	2	0	1	10	2	1	1	42	2	0	0	1	4	77	50	0	7	1	20	0	2	1	4	1
	ZARCERO	ESCUELA OTILIO ULATE BLANCO	7	3 777	2 848	75,4	2 828	6	4	4	12	5	5	273	7	1	6	962	316	2	2	2	16	165	660	0	9	3	341	14	2	11	10	10
		HOGAR DE LARGA ESTANCIA ASOCIACIÓN HA ALFARO RUIZ SAN RAFAEL	1	30	18	60,0	18	0	0	0	0	1	0	1	1	0	0	10	0	0	0	0	0	0	0	0	1	0	3	1	0	0	0	0
	LAGUNA	ESCUELA FELIX VILLALOBOS VARGAS	3	1 231	925	75,1	915	1	7	3	1	1	1	37	3	0	1	362	86	0	0	0	2	72	180	0	5	3	141	5	1	3	5	5
	TAPESCO	ESCUELA ARNULFO ARIAS MADRID	2	990	775	78,3	765	3	1	0	1	0	1	47	3	0	0	350	41	0	1	0	2	46	137	0	5	1	121	4	1	0	3	7
		ESCUELA GUADALUPE	1	151	100	66,2	99	0	0	0	1	0	0	7	0	0	0	42	10	0	0	0	0	8	10	0	0	0	20	0	1	0	1	0
	GUADALUPE	ESCUELA MORELOS	1	341	263	77,1	260	1	0	1	0	0	1	12	2	1	0	77	27	0	0	1	2	22	74	0	1	0	38	0	0	0	0	3
		ESCUELA COLONIA ANATERI	1	70	57	81,4	54	0	0	0	0	0	0	2	0	0	1	33	2	0	0	0	0	6	5	0	1	0	4	0	0	0	1	2
	PALMIRA	ESCUELA SALUSTIO CAMACHO MUÑOZ	1	559	413	73,9	407	1	0	0	0	0	1	38	2	0	0	193	40	0	1	1	0	34	54	0	0	0	38	3	0	1	2	4
		ESCUELA LA PICADA	1	476	353	74,2	348	4	1	0	4	0	0	18	2	3	1	146	31	1	0	0	1	22	61	0	2	0	48	2	0	1	1	4
	ZAPOTE	ESCUELA ZAPOTE	1	289	231	79,9	229	1	1	0	1	0	0	24	0	0	0	114	29	0	0	0	1	11	17	0	2	2	24	2	0	0	1	1
		ESCUELA JOSÉ VALENCIANO ARRIETA	1	158	124	78,5	121	0	3	0	2	0	1	3	1	0	0	57	9	0	0	0	5	3	19	0	0	0	14	1	1	2	2	1
	BRISAS	ESCUELA LA BRISA	2	985	811	82,3	800	3	5	6	8	0	1	33	3	1	1	420	54	0	3	0	18	19	144	1	3	1	72	2	1	1	4	7
		ESCUELA LA LEGUA	1	365	299	81,9	296	1	0	0	0	1	0	11	3	1	0	174	22	0	0	0	3	18	48	0	0	0	13	0	1	0	1	2
SARCHÍ		ESCUELA LÍDER DE SARCHÍ NORTE	10	5 598	3 488	62,3	3 447	10	20	8	14	3	7	293	18	1	4	738	266	7	1	3	11	457	564	1	13	7	577	16	2	6	25	16
	SARCHÍ NORTE	ESCUELA LLANO GRANDE	1	176	98	55,7	96	2	0	0	0	0	0	4	1	1	0	13	2	0	0	1	1	26	8	0	0	0	36	1	0	0	1	1
		ESCUELA ALVARO TERÁN SECO	2	836	487	58,3	481	5	1	2	5	0	0	24	0	0	0	120	9	0	0	0	4	25	89	0	2	1	187	4	2	1	3	3
	SARCHÍ SUR	ESCUELA EULOGIO SALAZAR LARA	8	4 640	2 761	59,5	2 724	13	23	3	15	0	6	198	23	3	7	603	215	3	3	1	11	373	487	0	5	6	703	12	8	3	21	16
	TORO AMARILLO	ESCUELA BAJOS DE TORO AMARILLO	1	176	120	68,2	118	1	0	0	3	0	0	4	0	0	0	19	2	0	0	0	0	22	29	0	0	0	37	0	1	0	1	1
		ESCUELA SAN PEDRO	3	1 597	1 075	67,3	1 066	4	0	3	7	0	1	55	5	0	0	273	63	3	1	1	12	119	147	0	6	2	352	4	4	4	4	5
	SAN PEDRO	ESCUELA JULIO ULATE GONZÁLEZ	2	796	539	67,7	538	6	7	1	1	0	2	32	0	0	0	154	39	1	0	0	0	71	88	0	0	1	126	4	2	3	1	0
		ESCUELA PETERS	2	1 156	782	67,6	776	0	4	2	2	3	1	63	1	2	1	177	67	4	0	2	5	97	156	0	1	1	180	4	2	1	3	3
	RODRÍGUEZ	ESCUELA SABANILLA	1	439	287	65,4	287	0	1	0	2	0	0	17	3	0	0	68	24	2	0	0	4	24	66	0	3	1	69	2	0	1	0	0
UPALA		ESCUELA TEODORO PICADO MICHALSKY	10	5 691	2 883	50,7	2 833	16	11	9	33	4	21	148	13	9	5	661	154	1	4	4	3	706	562	0	10	4	426	10	13	6	24	26
		ESCUELA COLONIA PUNTARENAS	4	1 943	1 018	52,4	996	6	13	2	9	3	4	25	3	1	4	318	23	0	0	1	3	292	151	3	6	2	116	6	1	4	15	7
	UPALA	ESCUELA SAN LUIS DE UPALA	1	393	246	62,6	238	1	11	2	7	0	2	5	1	0	0	79	5	1	0	0	0	54	34	0	1	0	31	2	1	1	4	4
		ESCUELA SANTA ROSA	1	298	187	62,8	187	0	1	1	6	0	1	5	1	0	0	72	0	0	0	0	1	50	39	0	2	1	6	0	0	1	0	0
		ESCUELA DOCTOR RICARDO MORENO CAÑAS	1	460	236	51,3	224	2	1	0	0	0	1	5	0	0	3	65	12	0	0	3	0	80	25	1	0	2	22	2	0	0	6	6
		ESCUELA LLANO AZUL	1	314	151	48,1	144	0	7	0	1	0	1	7	1	0	1	54	2	0	0	0	1	39	19	0	1	0	8	1	0	1	1	6
		ESCUELA SAN ISIDRO AGUAS CLARAS	2	920	476	51,7	457	3	5	3	4	1	3	8	3	2	3	131	23	0	1	1	5	120	107	0	0	0	28	4	2	0	13	6
		ESCUELA COLONIA LA LIBERTAD	1	182	102	56,0	100	1	1	0	0	1	0	2	1	0	0	21	15	0	0	2	0	23	11	0	0	0	20	1	0	1	2	0
		ESCUELA CUATRO BOCAS	1	455	220	48,4	216	0	2	0	0	2	1	16	0	1	0	67	0	0	2	1	0	51	24	0	2	0	44	2	1	0	0	4
		ESCUELA EL CARMEN DE GUAYABAL	1	209	118	56,5	116	0	1	0	1	0	1	3	0	0	0	27	11	0	0	0	1	23	27	0	0	1	16	2	0	2	2	0
	AGUAS CLARAS	ESCUELA PORFIRIO RUIZ NAVARRO	2	817	398	48,7	391	2	6	1	1	1	2	18	2	2	6	86	19	0	1	0	9	79	100	0	1	1	42	2	6	4	4	3
		ESCUELA BUENOS AIRES	1	168	96	57,1	93	0	0	1	0	0	0	1	0	1	0	32	4	0	0	0	0	48	2	0	0	0	3	0	0	1	2	1
		ESCUELA EL PORVENIR	1	420	227	54,0	217	1	12	1	2	0	1	3	0	0	1	49	4	0	0	1	2	69	38	0	2	3	25	0	1	2	7	3
		ESCUELA COLONIA BLANCA	1	326	163	50,0	158	2	3	1	4	0	0	7	1	0	1	50	3	2	2	0	2	39	22	0	0	1	14	1	1	2	5	0
		ESCUELA RÍO NEGRO	1	317	158	49,8	152	0	1	0	0	0	2	2	1	0	2	47	3	0	0	1	1	38	26	0	0	2	21	0	4	1	5	1
		ESCUELA SAN JOSÉ UPALA PIZOTE	5	3 031	1 058	34,9	1 010	4	4	5	2	2	13	42	4	4	4	195	22	0	0	1	5	343	120	1	3	5	222	5	3	1	34	14
		ESCUELA VILLA NUEVA	2	869	295	33,9	287	1	2	1	2	1	1	17	0	3	0	60	23	0	0	0	1	62	31	0	1	0	78	0	1	2	4	4
	SAN JOSÉ (PIZOTE)	ESCUELA CARTAGO SUR	1	143	74	51,7	72	1	0	0	1	0	0	0	2	0	2	10	0	0	0	0	0	39	5	0	0	0	10	1	1	0	1	1
		ESCUELA CARTAGO NORTE	1	280	136	48,6	131	0	0	0	0	1	1	3	0	0	1	14	0	0	0	0	1	48	17	0	1	0	43	0	1	0	4	1
		ESCUELA BETANIA	1	356	159	44,7	152	2	0	0	1	0	2	5	3	1	2	30	4	1	0	0	0	64	17	0	3	0	16	0	1	0	4	3
		ESCUELA EL PROGRESO	1	476	181	38,0	175	1	3	0	1	0	0	8	1	0	3	31	3	0	0	0	0	68	21	0	1	0	30	0	2	2	1	5
		LICEO BIJAGUA	5	2 491	1 519	61,0	1 501	6	31	1	8	0	2	45	10	3	6	306	51	0	4	1	1	491	374	0	4	7	138	5	4	3	11	7
		ESCUELA SANTO DOMINGO	1	219	116	53,0	113	1	0	1	0	0	2	2	0	0	0	25	1	0	0	0	1	46	18	0	0	0	11	0	0	5	2	1
	BIJAGUA	ESCUELA EL SALTO	1	195	118	60,5	115	1	1	2	2	0	2	4	1	0	0	32	2	0	0	0	1	34	21	0	2	0	9	1	0	1	2	1
		ESCUELA LAS FLORES	1	195	119	61,0	111	0	0	3	1	0	0	10	0	0	0	28	4	0	0	0	0	34	16	0	1	1	12	0	0	1	5	3
		ESCUELA EL HIGUERÓN	1	444	256	57,7	247	4	0	0	1	1	0	5	2	0	0	81	10	0	0	0	0	72	38	1	2	1	24	0	3	2	6	3
		ESCUELA LAS DELICIAS	2	825	327	39,6	316	2	1	1	1	0	1	10	1	1	1	105	3	1	1	1	0	80	18	0	25	1	59	0	3	0	6	5
	DELICIAS	ESCUELA SANTA CLARA	1	557	253	45,4	243	1	7	0	0	0	3	19	4	1	2	50	10	0	0	0	0	75	23	0	2	1	41	3	0	1	4	6
		ESCUELA SAN RAMÓN	2	675	227	33,6	217	0	0	1	0	0	1	12	1	1	0	41	3	0	0	0	0	79	24	1	1	0	50	1	0	1	7	3
		ESCUELA QUEBRADÓN	1	585	298	50,9	289	1	0	0	2	0	0	6	2	1	1	82	13	0	0	0	1	85	27	0	3	0	56	4	3	2	4	5
		ESCUELA DOS RÍOS	2	785	308	39,2	301	1	3	1	1	0	0	12	2	1	1	85	5	1	0	0	1	100	28	2	2	4	44	4	2	1	3	4
	DOS RÍOS	ESCUELA BRASILIA	1	503	217	43,1	212	0	1	5	1	1	0	14	0	0	1	61	3	0	1	0	0	57	17	0	0	1	49	0	0	0	3	2
		ESCUELA BIRMANIA	1	268	122	45,5	118	1	1	0	0	1	3	6	0	0	0	25	9	0	0	1	2	21	8	0	0	0	38	1	1	0	3	1
		ESCUELA LA AMÉRICA	1	462	145	31,4	140	0	1	0	0	0	0	3	1	0	2	37	3	0	0	0	0	54	20	0	0	0	17	2	0	0	4	1
		ESCUELA SAN ISIDRO	2	854	410	48,0	399	1	2	4	0	0	0	19	3	5	2	81	5	1	2	1	1	114	45	1	0	0	109	3	0	0	7	4
	YOLILLAL	LICEO SAN JORGE	2	816	379	46,4	374	7	29	8	4	0	0	11	2	4	1	97	5	0	2	0	0	88	23	0	3	1	82	3	3	1	4	1
		ESCUELA NAZARETH	1	329	161	48,9	155	1	1	3	0	1	0	7	0	0	4	42	2	0	1	1	0	41	19	1	0	4	24	0	1	2	2	4
		ESCUELA CHIMURRÍA	1	523	292	55,8	287	1	3	0	0	2	2	6	0	1	1	128	4	0	0	1	1	74	35	0	0	1	23	2	1	1	1	4
		LICEO CANALETE	4	2 239	1 120	50,0	1 081	4	14	1	13	1	4	25	4	1	1	275	41	1	0	1	1	308	217	1	8	5	142	8	2	3	25	14
	CANALETE	ESCUELA SAN CRISTÓBAL	1	48	21	43,8	20	0	0	0	0	0	0	1	0	1	0	4	0	0	0	0	0	12	0	0	0	1	0	0	0	1	0	1
		ESCUELA MIRAMAR	1	425	193	45,4	189	0	1	0	1	0	3	20	1	1	1	32	10	0	0	0	4	44	24	1	2	0	40	2	1	1	4	0

CUADRO 1.20 ALAJUELA: JUNTAS, ELECTORADO [1/], PARTICIPACIÓN, VOTOS POR PARTIDO, NULOS Y BLANCOS, PARA PRESIDENCIA Y VICEPRESIDENCIAS DE LA REPÚBLICA, SEGÚN CANTÓN, DISTRITO ADMINISTRATIVO Y CENTRO DE VOTACIÓN
ELECCIONES 6 DE FEBRERO 2022

CANTÓN	DISTRITO ADMINISTRATIVO	CENTRO DE VOTACIÓN	JUNTAS	ELECTORADO [1/]	VOTOS RECIBIDOS																															
					TOTAL GENERAL	% PARTICIPACIÓN	VOTOS VÁLIDOS																											NULOS	BLANCOS
							TOTAL	ACCESIBILIDAD SIN EXCLUSIÓN	ACCIÓN CIUDADANA	ALIANZA DEMÓCRATA CRISTIANA	COSTA RICA JUSTA	DE LOS TRABAJADORES	ENCUENTRO NACIONAL	FRENTE AMPLIO	FUERZA NACIONAL	INTEGRACIÓN NACIONAL	JUSTICIA SOCIAL COSTARRICENSE	LIBERACIÓN NACIONAL	LIBERAL PROGRESISTA	MOVIMIENTO LIBERTARIO	MOVIMIENTO SOCIAL DEMÓCRATA COSTARRICENSE	NUESTRO PUEBLO	NUEVA GENERACIÓN	NUEVA REPÚBLICA	PROGRESO SOCIAL DEMOCRÁTICO	PUEBLO UNIDO	REPUBLICANO SOCIAL CRISTIANO	RESTAURACIÓN NACIONAL	UNIDAD SOCIAL CRISTIANA	UNIDOS PODEMOS	UNIÓN COSTARRICENSE DEMOCRÁTICA	UNIÓN LIBERAL		
LOS CHILES	LOS CHILES	ESCUELA LAS ARMENIAS	1	271	167	61,6	162	0	1	0	0	0	0	4	3	0	0	37	8	0	1	1	0	52	33	0	3	0	17	0	1	1	4	1
		ESCUELA RICARDO VARGAS MURILLO	6	3 783	1 667	44,1	1 637	5	7	9	14	1	1	96	8	1	8	590	50	0	4	1	14	319	318	3	13	5	151	7	6	6	19	11
		ESCUELA ARCO IRIS	1	92	52	56,5	52	0	0	0	2	0	0	4	0	0	0	14	2	0	0	0	0	14	10	0	0	0	5	0	0	1	0	0
		ESCUELA MEDIO QUESO	1	462	171	37,0	164	3	0	0	8	4	0	4	1	0	1	35	1	0	2	0	1	31	57	0	1	1	13	1	0	0	1	6
		ESCUELA LAS CUACAS	1	284	110	38,7	105	0	0	0	0	0	0	0	0	0	0	15	0	0	0	1	0	11	73	0	0	0	4	1	0	0	1	4
		ESCUELA ISLA CHICA	1	171	32	18,7	30	0	0	0	0	0	0	1	0	0	0	8	0	0	1	0	0	9	3	0	0	0	7	0	1	0	1	1
		ESCUELA COQUITAL	2	762	287	37,7	277	1	0	1	0	2	0	4	4	0	0	51	0	0	0	0	0	86	94	1	0	3	28	1	0	1	6	4
		ESCUELA EL PARQUE	3	1 435	607	42,3	585	3	1	1	6	6	1	33	2	0	3	133	14	0	1	0	3	169	138	0	0	1	67	1	2	0	11	11
		ESCUELA CRISTO REY	1	407	166	40,8	162	0	0	2	0	1	2	2	2	0	1	28	2	0	0	1	0	69	33	0	0	1	16	0	1	1	1	3
		LICEO RURAL LAS NUBES	1	344	174	50,6	170	0	0	0	0	10	0	6	4	1	1	38	7	0	0	0	0	47	31	0	1	0	20	2	2	0	2	2
	CAÑO NEGRO	ESCUELA SAN ANTONIO	2	723	343	47,4	338	1	0	1	6	1	1	5	1	1	0	98	5	0	0	0	1	100	77	1	2	2	32	1	1	1	2	3
		ESCUELA VERACRUZ	1	422	234	55,5	224	0	1	0	1	0	2	11	2	0	1	74	5	0	1	0	0	47	24	0	0	0	53	1	0	1	8	2
		ESCUELA SAN JOSÉ	2	752	380	50,5	370	0	1	2	2	0	2	26	4	0	1	112	8	0	1	0	0	106	70	1	0	0	31	2	0	1	8	2
		ESCUELA MONTEALEGRE	1	203	141	69,5	141	0	0	0	0	0	1	5	0	0	1	12	0	0	1	0	0	6	104	0	0	2	8	1	0	0	0	0
	EL AMPARO	ESCUELA LOS CORRALES	1	209	99	47,4	96	1	2	0	0	0	0	4	1	0	0	22	1	0	0	0	1	32	19	0	1	0	10	0	2	0	0	3
		ESCUELA PAVÓN	4	1 910	989	51,8	964	1	2	3	7	4	4	67	3	3	2	224	29	1	1	0	5	234	296	5	1	4	61	2	3	2	18	7
		ESCUELA CÓBANO	1	120	56	46,7	53	0	0	1	1	0	1	5	0	0	0	9	1	0	0	0	0	18	8	0	0	0	7	1	1	0	1	2
		ESCUELA LA UNIÓN	1	226	102	45,1	98	0	0	2	0	0	1	6	2	0	0	21	0	0	0	0	0	35	22	0	1	1	4	1	2	0	1	3
		ESCUELA EL PORVENIR	1	319	187	58,6	182	0	0	2	1	0	1	6	1	0	0	67	6	0	0	0	1	30	36	0	2	0	26	0	2	1	5	0
	SAN JORGE	ESCUELA SANTIAGO	2	650	376	57,8	369	2	2	0	2	1	2	23	4	0	1	67	17	0	0	0	5	91	101	1	1	0	46	1	1	1	2	5
		ESCUELA COLONIA GUANACASTE	1	430	191	44,4	184	0	0	1	2	0	4	11	0	1	2	64	1	0	0	0	1	48	24	0	1	1	19	0	3	1	5	2
		ESCUELA LA URRACA	1	165	90	54,5	90	0	0	1	0	1	0	4	0	0	2	18	2	0	1	0	0	23	21	0	0	0	16	1	0	0	0	0
GUATUSO	SAN RAFAEL	COLEGIO TÉCNICO PROFESIONAL SAN RAFAEL	6	3 587	1 889	52,7	1 840	4	8	6	43	1	2	54	7	8	0	601	57	0	3	3	5	402	362	1	28	6	226	6	4	3	24	25
		ESCUELA PATASTILLO	1	153	70	45,8	69	1	1	0	2	0	1	4	0	0	0	15	2	0	0	0	1	13	2	0	0	0	25	0	1	1	0	1
		ESCUELA PALENQUE MARGARITA	1	461	299	64,9	294	3	3	0	9	0	3	16	4	0	2	71	1	0	0	1	0	94	41	0	3	0	41	0	1	1	3	2
		ESCUELA TIMACAR	1	352	221	62,8	215	3	1	1	5	0	0	9	3	2	0	53	12	0	0	0	1	39	32	0	2	1	47	1	2	1	4	2
		ESCUELA PALMITAL	1	404	198	49,0	191	0	0	1	0	1	1	3	0	0	0	68	3	0	3	0	0	49	27	0	3	0	32	0	0	0	6	1
		ESCUELA PALENQUE TONJIBE	1	325	221	68,0	220	2	0	0	1	1	1	4	0	0	0	80	0	0	0	0	2	92	14	0	4	1	16	0	1	1	0	1
		ESCUELA SANTA FE	1	412	212	51,5	209	0	0	1	4	0	0	0	2	0	0	74	7	0	0	0	1	78	22	1	0	0	19	0	0	0	0	3
		ESCUELA SAN GABRIEL	1	50	40	80,0	38	0	1	0	0	0	0	1	0	0	0	17	2	0	0	0	0	8	3	0	0	0	4	1	1	0	1	1
		SALÓN COMUNAL EL SILENCIO	1	413	249	60,3	244	1	2	0	1	0	0	5	2	0	3	116	3	1	1	0	0	48	30	0	0	0	24	5	2	0	1	4
		ESCUELA SAN JOSÉ	1	555	314	56,6	304	0	2	0	0	0	1	4	0	0	1	115	3	0	0	0	2	60	13	0	5	1	87	5	3	2	6	4
	BUENAVISTA	ESCUELA TIALES	1	371	204	55,0	197	1	2	1	4	0	0	9	2	1	0	66	8	1	0	0	2	51	25	0	3	1	18	0	2	0	3	4
		ESCUELA MÓNICO	1	164	92	56,1	90	2	0	0	1	0	0	2	0	0	0	42	0	0	0	0	0	27	6	0	0	1	9	0	0	0	0	2
	COTE	ESCUELA CABANGA	1	540	321	59,4	313	2	3	2	3	0	0	6	1	1	0	122	1	0	0	0	1	49	60	0	10	0	50	1	1	0	5	3
	KATIRA	LICEO KATIRA	4	2 341	1 246	53,2	1 217	6	9	3	14	0	3	30	3	4	3	348	30	3	1	1	10	404	178	2	34	4	112	8	4	3	22	7
		ESCUELA RÍO CELESTE	2	742	411	55,4	405	6	1	3	3	0	2	2	1	0	2	108	7	0	0	0	0	146	61	0	7	1	46	4	1	4	4	2
		ESCUELA EL VALLE	2	1 049	608	58,0	583	1	5	1	5	0	0	8	2	3	1	247	7	0	0	1	4	151	65	2	16	3	47	13	1	0	12	13
RÍO CUARTO	RÍO CUARTO	ESCUELA COLONIA TORO AMARILLO	1	243	172	70,8	171	0	1	0	0	0	0	4	2	0	0	72	6	0	0	0	1	15	42	0	0	0	25	3	0	0	0	1
		ESCUELA RÍO CUARTO	4	2 148	1 415	65,9	1 390	5	12	6	9	2	2	59	1	0	5	509	57	1	2	2	9	260	283	0	4	4	146	6	5	1	16	9
		ESCUELA ÁNGELES DE LA COLONIA SUR	1	47	39	83,0	39	0	0	2	0	0	0	1	1	0	0	14	1	0	0	0	0	1	10	0	0	1	8	0	0	0	0	0
		ESCUELA LA TABLA	1	533	330	61,9	323	0	0	2	3	0	0	3	3	0	0	100	7	0	0	0	1	51	135	0	1	0	16	0	0	1	2	5
	SANTA RITA	ESCUELA JOSÉ SÁNCHEZ CHAVARRÍA	1	211	121	57,3	119	0	2	0	0	0	0	3	0	0	0	51	7	0	0	1	0	19	14	1	1	0	18	1	1	0	1	1
		ESCUELA SANTA RITA	3	1 542	800	51,9	782	7	2	1	7	2	2	39	3	1	1	339	17	0	1	0	2	102	185	1	3	2	63	0	0	2	12	6
		ESCUELA LA VICTORIA	1	396	237	59,8	231	0	2	1	1	0	1	5	3	1	0	92	8	0	0	0	3	37	59	0	0	1	13	1	2	1	5	1
		ESCUELA SAN RAFAEL ARRIBA	1	385	202	52,5	200	1	2	2	1	0	2	2	8	0	2	98	0	0	0	0	0	31	30	0	0	0	16	3	1	1	2	0
	SANTA ISABEL	ESCUELA SANTA ISABEL	2	907	513	56,6	497	0	1	0	3	0	1	10	10	2	1	244	7	0	2	0	1	108	62	0	1	2	39	1	2	0	7	9
		ESCUELA SAN VICENTE	1	115	61	53,0	61	0	0	0	0	0	0	1	3	0	0	34	0	0	1	0	0	11	4	0	0	1	5	0	1	0	0	0
		ESCUELA LA ESPAÑOLITA	1	253	150	59,3	149	0	1	0	1	0	0	1	15	0	2	56	2	0	1	0	1	15	25	0	1	1	26	1	0	0	0	1

1/ Se modificó la cantidad del electorado de acuerdo con las resoluciones DGRA-004-2022, DGRA-025-2022, DGRA-026-2022, DGRA-027-2022, DGRA-028-2022, DGRA-029-2022, DGRA-030-2022, DGRA-031-2022, DGRA-032-2022, DGRA-033-2022, DGRA-034-2022, DGRA-035-2022, DGRA-036-2022, DGRA-037-2022, DGRA-038-2022, DGRA-039-2022, DGRA-040-2022, DGRA-041-2022, DGRA-042-2022, DGRA-043-2022, DGRA-044-2022, DGRA-045-2022, DGRA-046-2022, DGRA-047-2022 y DGRA-050-2022, con excepción de 163 traslados que no fueron aplicados.

FUENTE: Tribunal Supremo de Elecciones.

CUADRO 1.21 CARTAGO: JUNTAS, ELECTORADO [1/], PARTICIPACIÓN, VOTOS POR PARTIDO, NULOS Y BLANCOS, PARA PRESIDENCIA Y VICEPRESIDENCIAS DE LA REPÚBLICA, SEGÚN CANTÓN, DISTRITO ADMINISTRATIVO Y CENTRO DE VOTACIÓN
ELECCIONES 6 DE FEBRERO 2022

CANTÓN	DISTRITO ADMINISTRATIVO	CENTRO DE VOTACIÓN	JUNTAS	ELECTORADO [1/]	VOTOS RECIBIDOS																																			
					TOTAL GENERAL	% PARTICIPACIÓN	VOTOS VÁLIDOS																															NULOS	BLANCOS
							TOTAL	ACCESIBILIDAD SIN EXCLUSIÓN	ACCIÓN CIUDADANA	ALIANZA DEMÓCRATA CRISTIANA	COSTA RICA JUSTA	DE LOS TRABAJADORES	ENCUENTRO NACIONAL	FRENTE AMPLIO	FUERZA NACIONAL	INTEGRACIÓN NACIONAL	JUSTICIA SOCIAL COSTARRICENSE	LIBERACIÓN NACIONAL	LIBERAL PROGRESISTA	MOVIMIENTO LIBERTARIO	MOVIMIENTO SOCIAL DEMÓCRATA COSTARRICENSE	NUESTRO PUEBLO	NUEVA GENERACIÓN	NUEVA REPÚBLICA	PROGRESO SOCIAL DEMOCRÁTICO	PUEBLO UNIDO	REPUBLICANO SOCIAL CRISTIANO	RESTAURACIÓN NACIONAL	UNIDAD SOCIAL CRISTIANA	UNIDOS PODEMOS	UNIÓN COSTARRICENSE DEMOCRÁTICA	UNIÓN LIBERAL		
CARTAGO	ORIENTAL	LICEO VICENTE LACHNER SANDOVAL	22	13239	9661	73,0	9600	30	75	23	84	5	9	1025	53	10	11	3178	1722	7	6	16	46	371	1397	2	61	38	1315	80	15	21	42	19
	OCCIDENTAL	ESCUELA RAFAEL HERNÁNDEZ MADRIZ	16	9373	6886	73,5	6839	14	40	22	33	7	6	807	43	5	9	2294	1260	4	1	7	24	322	929	3	26	20	889	45	10	19	31	16
		HOGAR DE LARGA ESTANCIA ASILO DE LA VEJEZ	1	62	34	54,8	30	0	1	0	1	0	0	1	0	1	2	10	0	1	0	1	0	0	2	0	1	1	7	0	0	1	1	3
	CARMEN	ESCUELA JULIÁN VOLIO LLORENTE	13	7622	5171	67,8	5117	27	28	25	36	2	10	515	51	4	10	1671	769	6	1	7	18	306	774	1	31	31	720	42	18	14	37	17
		ESCUELA SAN BLAS	11	6331	4402	69,5	4354	36	24	22	28	5	16	495	41	6	7	1233	683	3	1	6	20	273	630	3	31	15	688	57	18	13	36	12
		ESCUELA REPÚBLICA FRANCESA	12	6766	4697	69,4	4654	24	22	20	39	3	8	488	42	3	10	1515	679	3	3	6	16	338	658	0	49	22	630	49	17	10	26	17
		ESCUELA CARLOS MONGE ALFARO	5	2507	1616	64,5	1586	9	7	4	12	0	1	149	13	2	2	643	203	1	3	1	6	113	198	0	15	8	174	13	6	3	23	7
	SAN NICOLÁS	ESCUELA ARTURO VOLIO JIMÉNEZ	6	3365	2129	63,3	2097	18	7	9	6	1	4	170	10	1	8	580	371	3	0	7	8	232	266	2	10	14	315	42	7	6	16	16
		ESCUELA QUIRCOT	8	4755	3278	68,9	3231	33	15	18	14	4	7	308	42	2	6	900	459	4	4	1	14	434	392	1	22	26	459	33	11	22	23	24
		ESCUELA SAN IGNACIO DE LOYOLA	5	2954	2019	68,3	1988	23	12	11	20	3	8	146	24	2	4	613	295	1	2	0	6	191	309	1	16	11	248	30	7	5	19	12
		ESCUELA JUAN VÁZQUEZ DE CORONADO	15	8844	6274	70,9	6175	46	29	38	34	6	13	625	75	3	23	1778	914	6	3	10	54	479	945	1	46	41	892	87	14	13	66	33
		ESCUELA FILADELFO SALAS CÉSPEDES	6	3404	2369	69,6	2320	25	18	16	30	1	11	197	38	2	17	611	362	4	3	0	8	186	318	2	12	17	384	34	16	8	31	18
	AGUACALIENTE O SAN FRANCISCO	ESCUELA LA PITAHAYA	14	8104	5932	73,2	5865	45	22	26	51	7	13	754	39	3	6	1652	1035	7	4	10	27	403	897	2	25	29	727	52	11	18	41	26
		ESCUELA FERNANDO GUZMÁN MATA	9	4939	2921	59,1	2857	25	14	23	19	3	8	259	37	2	7	736	335	7	1	2	12	427	317	3	16	24	494	58	17	11	45	19
		ESCUELA GUAYABAL	3	1452	882	60,7	863	5	0	5	2	0	5	62	12	1	5	252	83	1	4	3	2	127	109	1	10	4	151	9	6	4	12	7
	GUADALUPE O ARENILLA	ESCUELA CARLOS J PERALTA	20	12087	8748	72,4	8646	57	49	30	54	5	11	833	65	11	22	2760	1375	4	5	17	53	500	1289	1	44	48	1256	109	25	23	76	26
		ESCUELA CORRALILLO	3	1574	1058	67,2	1044	9	30	16	4	1	4	80	8	1	3	369	52	1	1	1	4	67	81	0	4	5	289	11	3	0	8	6
		ESCUELA PAQUITA FERRER DE FIGUERES	1	595	457	76,8	448	0	2	0	0	0	2	36	4	0	0	220	43	0	0	0	6	31	40	0	8	2	48	3	2	1	5	4
		ESCUELA JUSTO MARÍA PADILLA CASTRO	3	1639	1159	70,7	1141	7	10	2	11	2	2	111	9	4	5	581	81	0	0	1	4	79	117	1	3	1	96	9	4	1	8	10
	CORRALILLO	ESCUELA LA GUARIA	2	1190	857	72,0	841	7	7	3	7	0	2	77	2	1	3	400	53	1	0	0	6	55	66	0	7	3	132	5	4	0	6	10
		ESCUELA FELIX MATA VALLE	2	1151	803	69,8	786	3	3	0	3	2	4	66	2	0	3	507	49	1	0	0	1	44	35	0	3	1	54	2	2	1	4	13
		ESCUELA ANTONIO CAMACHO ORTEGA	2	823	661	80,3	653	5	3	2	3	0	0	88	1	0	4	287	48	0	0	0	0	23	46	0	0	1	135	4	3	0	5	3
		ESCUELA JOSÉ NAVARRO ARAYA	2	728	459	63,0	449	3	8	2	5	0	1	33	7	3	3	183	34	0	0	2	0	43	44	0	1	2	67	4	3	1	5	5
		ESCUELA MANUEL PADILLA UREÑA	2	779	536	68,8	528	4	0	4	6	0	4	53	4	0	1	242	55	0	1	0	0	37	47	0	4	2	59	3	2	0	6	2
		SALÓN COMUNAL LOMA LARGA	1	397	289	72,8	284	5	0	1	2	0	1	13	2	0	2	140	23	0	0	0	0	27	34	0	3	0	25	4	1	1	3	2
	TIERRA BLANCA	ESCUELA MANUEL DE JESÚS JIMÉNEZ	8	4761	3323	69,8	3240	36	24	2	22	8	42	239	71	6	20	1035	309	5	0	11	3	114	435	1	54	35	698	45	18	7	50	33
		ESCUELA DOMINGO FAUSTINO SARMIENTO	9	5271	3860	73,2	3814	13	22	17	34	3	9	427	40	8	5	1022	694	2	4	3	31	219	574	2	10	19	597	42	9	8	35	11
	DULCE NOMBRE	ESCUELA RUDECINDO VARGAS QUIRÓS	1	251	155	61,8	151	1	0	0	0	0	0	4	1	0	0	76	12	0	1	0	0	6	29	0	2	0	17	1	1	0	2	2
		ESCUELA PROCESO SOLANO RAMÍREZ	7	3831	2763	72,1	2733	4	10	8	18	4	3	308	27	1	8	749	447	3	1	8	23	198	475	3	19	11	360	25	10	10	21	9
	LLANO GRANDE	ESCUELA LLANO GRANDE	4	2382	1529	64,2	1500	3	10	4	9	2	57	95	38	0	6	513	154	1	1	5	4	68	191	2	20	14	268	20	9	6	18	11
		ESCUELA PASTOR BARQUERO OBANDO	2	1168	815	69,8	802	4	1	4	9	0	20	36	19	0	3	311	68	1	0	0	2	55	96	0	10	7	139	10	6	1	8	5
	QUEBRADILLA	ESCUELA QUEBRADILLA	7	3865	2685	69,5	2647	15	13	6	28	1	5	199	23	2	8	797	440	2	2	0	14	209	472	1	18	12	342	26	7	5	24	14
		ESCUELA SIXTO CORDERO MARTÍNEZ	3	1538	789	51,3	763	2	3	3	3	1	1	50	12	1	9	270	72	0	1	2	0	68	71	0	9	3	163	10	8	1	16	10
		ESCUELA CENTRO EDUCATIVO COPALCHÍ	1	322	213	66,1	208	2	1	2	2	0	1	7	2	1	0	106	13	1	0	0	2	12	32	0	2	1	18	2	1	0	3	2
PARAÍSO		LICEO DE PARAÍSO	28	16575	11122	67,1	11033	58	58	24	84	15	15	1627	285	7	26	2900	1533	4	2	15	32	619	1897	3	119	37	1557	74	27	15	59	30
	PARAÍSO	ESCUELA VICENTE LACHNER SANDOVAL	5	2595	1604	61,8	1571	14	3	6	4	1	3	126	18	1	9	467	204	0	2	9	12	188	182	0	9	10	256	24	7	16	14	19
		ESCUELA CLEMENTE AVENDAÑO SÁENZ	2	887	516	58,2	508	11	1	1	6	1	1	30	0	0	6	163	63	2	1	0	3	52	65	0	6	1	84	8	0	3	7	1
		ESCUELA MIGUEL PICADO BARQUERO	3	1589	1076	67,7	1057	6	5	2	2	0	4	123	10	0	4	354	66	1	1	2	3	178	98	0	3	3	168	11	8	5	15	4
		ESCUELA OTTO MORA PÉREZ	2	775	536	69,2	522	2	2	1	4	0	7	54	5	1	7	168	64	1	0	1	0	47	62	0	10	2	71	7	3	3	9	5
	SANTIAGO	ESCUELA JUAN SOJO CARTÍN	1	530	368	69,4	360	0	1	3	1	1	3	9	2	0	3	124	14	1	1	0	1	70	37	0	1	3	79	3	2	1	5	3
		ESCUELA PRIMO COGHI FERRARI	2	640	395	61,7	385	2	2	1	3	0	2	30	3	0	4	104	35	0	1	1	3	50	63	2	2	1	68	3	3	2	6	4
		ESCUELA LA FUENTE	1	361	233	64,5	228	0	1	0	1	0	1	10	3	0	1	92	22	0	0	0	2	23	32	0	1	0	31	0	2	6	2	3
		ESCUELA PIEDRA AZUL	2	638	395	61,9	389	0	0	0	4	0	3	52	4	0	2	122	25	0	0	0	2	33	41	0	4	3	84	8	2	0	3	3
	OROSI	ESCUELA OROSI	8	4747	3112	65,6	3079	34	18	7	30	2	5	428	43	2	5	805	351	2	5	13	9	187	487	2	47	10	540	33	12	2	19	14
		ESCUELA ALVARO ESQUIVEL BONILLA	2	710	451	63,5	436	4	5	2	3	1	0	49	5	0	8	128	38	1	1	1	0	18	81	0	9	6	69	2	3	2	1	14
		ESCUELA MIXTA DE PALOMO	3	1723	1074	62,3	1029	15	3	3	5	0	6	69	17	0	3	315	82	1	5	1	1	63	106	1	22	5	287	14	4	1	32	13
		ESCUELA PURISIL	1	209	141	67,5	139	1	0	0	1	0	0	11	0	0	3	34	6	0	1	0	0	8	8	0	8	0	56	1	1	0	1	1
		ESCUELA ALTOS DE ARAYA	1	282	189	67,0	184	3	0	0	0	0	1	12	1	0	0	69	15	0	0	0	0	12	8	1	4	0	53	3	2	0	4	1
		ESCUELA LA ALEGRÍA	1	144	92	63,9	91	0	0	0	1	0	0	7	1	0	0	10	4	0	0	1	0	14	6	0	2	0	41	2	1	1	1	0
		ESCUELA FLORENCIO DEL CASTILLO	6	3565	2423	68,0	2367	16	14	3	15	5	9	296	30	2	16	756	266	3	5	2	6	170	205	4	23	9	461	29	10	12	34	22
		ESCUELA URASCA	1	543	416	76,6	413	3	1	0	2	1	0	69	1	2	2	119	45	0	0	0	6	14	67	0	1	1	73	2	2	2	2	1
	CACHÍ	ESCUELA LOAIZA	1	249	161	64,7	155	0	0	0	2	0	0	16	1	0	3	40	9	0	0	1	0	13	20	0	2	6	37	3	1	1	4	2
		ESCUELA JOSÉ MARÍA LORIA VEGA	1	408	300	73,5	298	2	5	0	6	1	1	18	9	0	3	83	36	0	1	0	0	14	40	0	2	1	59	14	1	2	1	1
		ESCUELA SAN MIGUEL	1	80	47	58,8	45	0	0	0	0	0	0	1	1	1	0	21	7	0	0	0	0	4	3	0	0	0	6	1	0	0	1	1
	LLANOS DE SANTA LUCÍA	ESCUELA RESCATE DE UJARRÁS	20	12224	7443	60,9	7306	81	35	15	63	7	19	776	115	7	38	1747	948	9	4	11	50	967	923	4	67	49	1228	83	37	23	88	49
LA UNIÓN	TRES RÍOS	ESCUELA CENTRAL DE TRES RÍOS	20	11930	8418	70,6	8361	51	50	14	63	11	7	785	65	16	8	2454	1606	6	1	14	38	703	1312	2	58	28	962	62	14	31	45	12
		UNIDAD PEDAGÓGICA SAN DIEGO	13	7631	5164	67,7	5120	32	35	12	41	6	3	516	43	4	9	1366	952	4	2	12	46	512	801	4	28	18	578	60	11	25	31	13
	SAN DIEGO	ESCUELA SANTIAGO DEL MONTE	11	6251	3489	55,8	3459	54	23	5	22	9	6	240	34	2	6	876	534	1	3	9	16	533	461	1	27	20	501	48	13	15	17	13
		ESCUELA CALLE MESEN	3	1333	757	56,8	750	5	6	1	1	1	1	67	3	0	1	207	115	0	0	1	6	134	97	0	0	6	85	7	5	1	6	1
	SAN JUAN	ESCUELA MARÍA AMELIA MONTEALEGRE	7	3767	2932	77,8	2918	3	24	4	11	1	1	278	16	3	1	1019	768	1	0	2	11	143	375	0	4	7	216	13	6	11	6	8
		ESCUELA VILLAS DE AYARCO	8	4356	3179	73,0	3153	11	20	5	22	2	5	368	13	3	0	876	711	0	3	15	16	330	465	1	5	11	234	22	4	11	20	6
		ESCUELA CAROLINA BELLELLI DE MALAVASSI	9	5291	3765	71,2	3730	9	34	10	21	5	4	410	33	11	5	1058	761	2	3	9	22	288	611	1	29	17	340	29	7	11	20	15
	SAN RAFAEL	ESCUELA QUEBRADA DEL FIERRO	2	1193	746	62,5	732	7	0	1	3	0	0	40	2	31	3	300	59	1	0	1	0	95	70	0	1	5	99	8	2	4	11	3
		ESCUELA SAN VICENTE	4	2376	1321	55,6	1309	18	1	5	6	0	0	69	15	11	6	313	156	0	0	5	7	275	171	0	7	8	203	16	12	5	8	4
		ESCUELA YERBABUENA	2	1038	724	69,7	716	5	1	1	7	1	0	57	16	1	2	167	147	1	0	0	2	85	118	0	7	6	76	12	1	3	7	1
		ESCUELA FERNANDO TERÁN VALLS	17	10328	7166	69,4	7112	32	45	10	42	9	12	697	58	12	4	1951	1518	0	4	9	26	721	1065	3	22	44	721	63	17	27	43	11
	CONCEPCIÓN	ESCUELA RICARDO ANDRE STRAUCH	2	791	531	67,1	525	4	1	0	6	0	1	49	5	1	1	119	80	0	0	0	0	70	81	0	5	7	86	4	3	2	5	1
		ESCUELA SAN FRANCISCO	4	2026	1135	56,0	1121	14	2	5	11	0	1	108	13	2	3	260	169	0	0	1	4	178	139	6	3	10	159	22	10	1	6	8
		ESCUELA LA CIMA	1	563	377	67,0	369	3	2	4	1	0	0	30	5	2	0	104	73	0	0	0	2	62	34	0	1	3	36	5	1	1	7	1
	DULCE NOMBRE	ESCUELA MOISÉS COTO FERNÁNDEZ	6	3239	2068	63,8	2044	19	10	7	21	1	1	180	27	7	9	517	323	0	0	0	13	199	248	6	11	16	398	22	4	5	13	11
		ESCUELA EL CARMEN	5	2825	1710	60,5	1677	23	6	3	10	1	4	108	23	8	7	403	220	2	1	2	11	299	211	0	13	24	271	22	1	4	18	15
	SAN RAMÓN	ESCUELA DOMINGO FAUSTINO SARMIENTO	6	3567	2401	67,3	2390	11	35	5	19	2	1	285	15	0	6	602	541	0	2	5	4	223	369	2	11	13	192	28	2	17	8	3
	RÍO AZUL	ESCUELA FRANCISCO GAMBOA MORA	5	2923	1574	53,8	1549	17	9	2	8	1	17	121	15	10	5	471	156	1	0	8	6	335	147	1	13	7	177	11	6	5	15	10
		ESCUELA CRISTIANA ASAMBLEAS DE DIOS	6	3091	1616	52,3	1590	31	3	5	6	2	1	113	13	15	6	347	172	3	2	4	1	474	126	1	15	8	214	13	13	2	17	9

CUADRO 1.21 CARTAGO: JUNTAS, ELECTORADO [1/], PARTICIPACIÓN, VOTOS POR PARTIDO, NULOS Y BLANCOS, PARA PRESIDENCIA Y VICEPRESIDENCIAS DE LA REPÚBLICA, SEGÚN CANTÓN, DISTRITO ADMINISTRATIVO Y CENTRO DE VOTACIÓN
ELECCIONES 6 DE FEBRERO 2022

CANTÓN	DISTRITO ADMINISTRATIVO	CENTRO DE VOTACIÓN	JUNTAS	ELECTORADO [1/]	VOTOS RECIBIDOS																														
					TOTAL GENERAL	% PARTICIPACIÓN	VOTOS VÁLIDOS																											NULOS	BLANCOS
							TOTAL	ACCESIBILIDAD SIN EXCLUSIÓN	ACCIÓN CIUDADANA	ALIANZA DEMÓCRATA CRISTIANA	COSTA RICA JUSTA	DE LOS TRABAJADORES	ENCUENTRO NACIONAL	FRENTE AMPLIO	FUERZA NACIONAL	INTEGRACIÓN NACIONAL	JUSTICIA SOCIAL COSTARRICENSE	LIBERACIÓN NACIONAL	LIBERAL PROGRESISTA	MOVIMIENTO LIBERTARIO	MOVIMIENTO SOCIAL DEMÓCRATA COSTARRICENSE	NUESTRO PUEBLO	NUEVA GENERACIÓN	NUEVA REPÚBLICA	PROGRESO SOCIAL DEMOCRÁTICO	PUEBLO UNIDO	REPUBLICANO SOCIAL CRISTIANO	RESTAURACIÓN NACIONAL	UNIDAD SOCIAL CRISTIANA	UNIDOS PODEMOS	UNIÓN COSTARRICENSE DEMOCRÁTICA	UNIÓN LIBERAL		
JIMÉNEZ	JUAN VIÑAS	LICEO HERNÁN VARGAS RAMÍREZ	5	2916	1899	65,1	1851	11	8	3	6	1	4	297	17	1	10	584	146	5	10	2	10	93	243	1	33	11	326	19	6	4	22	26
		ESCUELA MARCO AURELIO PEREIRA	3	1409	938	66,6	914	17	6	2	10	3	8	126	16	1	7	217	73	3	5	10	3	83	139	1	14	4	134	22	6	4	18	6
		ESCUELA SANTA MARTA	1	54	32	59,3	29	0	0	0	0	0	0	1	0	0	0	10	4	0	0	0	0	1	1	0	0	0	8	4	0	0	3	0
		ESCUELA MANUEL JIMÉNEZ DE LA GUARDIA	1	584	338	57,9	332	2	1	0	2	0	0	38	4	1	1	87	19	0	0	0	2	60	49	0	4	4	53	3	0	2	4	2
		ESCUELA EL SITIO	1	326	175	53,7	170	2	0	2	4	0	2	22	8	0	1	53	12	1	1	2	0	11	22	0	2	2	18	4	1	0	5	0
		ESCUELA LOS ALPES	1	471	333	70,7	331	6	0	0	4	0	1	37	4	0	2	102	39	0	1	2	1	32	39	1	11	3	42	0	2	2	2	0
	TUCURRIQUE	ESCUELA EDUARDO PERALTA JIMÉNEZ	5	2470	1523	61,7	1497	12	13	9	15	0	1	173	25	2	3	398	94	0	0	2	5	208	197	1	13	9	302	5	5	5	19	7
		ESCUELA DR CARLOS LUIS VALVERDE VEGA	2	763	438	57,4	420	6	3	0	0	0	2	26	11	1	4	120	16	0	0	1	1	95	39	1	6	3	75	6	2	2	9	9
		ESCUELA MARÍA AUXILIADORA	2	744	468	62,9	453	4	4	0	10	1	1	42	6	1	7	112	13	1	0	0	1	94	48	1	9	3	79	12	4	0	11	4
		COLEGIO AMBIENTALISTA DE PEJIBAYE	4	2151	1301	60,5	1285	7	4	6	11	0	1	143	14	1	7	438	90	1	1	1	4	126	151	1	8	6	241	11	6	6	10	6
	PEJIBAYE	ESCUELA ORIENTE	1	208	116	55,8	115	0	0	0	1	1	0	1	0	0	0	34	0	0	0	0	0	53	5	0	0	0	16	1	2	1	1	0
		ESCUELA EL HUMO	2	685	504	73,6	490	0	5	0	6	1	0	41	6	1	1	232	44	1	0	2	3	32	54	0	2	1	48	3	7	0	9	5
TURRIALBA	TURRIALBA	ESCUELA JENARO BONILLA AGUILAR	9	4971	3393	68,3	3364	17	49	7	30	1	8	549	13	2	5	888	398	3	1	2	48	255	515	1	23	14	499	19	13	4	17	12
		ESCUELA DOMINICA	3	1650	1079	65,4	1060	8	7	1	21	1	3	151	14	0	2	266	126	0	0	0	10	96	147	0	8	10	175	5	6	3	12	7
		ESCUELA RAFAEL FUENTES PIEDRA	2	1014	648	63,9	631	1	6	1	9	0	2	64	4	0	3	220	63	0	1	1	1	57	64	0	4	0	123	3	2	2	7	10
		ESCUELA SAN JUAN SUR	2	926	546	59,0	529	4	4	1	2	2	0	69	6	0	4	142	49	1	0	0	6	60	68	0	1	4	94	6	4	2	10	7
		COLEGIO DOCTOR CLODOMIRO PICADO	8	4830	3256	67,4	3228	16	45	10	32	1	6	434	19	1	5	932	355	2	4	7	20	249	470	12	9	17	542	23	10	7	19	9
		ESCUELA ENRIQUE PACHECO	1	234	123	52,6	123	0	1	0	2	0	0	7	1	0	1	50	5	0	0	0	0	9	14	0	1	1	28	1	2	0	0	0
		ESCUELA FRANCISCO BONILLA WEPOL	2	817	509	62,3	501	4	9	2	2	0	1	55	12	0	3	150	32	0	0	0	2	61	62	0	2	0	96	6	1	1	3	5
		ESCUELA LA ESMERALDA	1	156	83	53,2	79	0	0	0	0	0	0	6	0	0	0	29	4	0	0	0	0	10	4	0	2	0	20	0	4	0	3	1
		ESCUELA EL RECREO	2	912	647	70,9	634	3	4	0	2	0	2	92	4	1	1	159	65	2	2	1	2	42	114	0	2	4	124	4	4	0	4	9
		ESCUELA JUANA DENNIS VIVES	2	774	402	51,9	389	3	7	3	1	3	0	32	3	2	2	83	18	0	2	0	6	118	37	1	3	8	53	1	2	1	8	5
		ESCUELA CARMEN LYRA	6	3334	2130	63,9	2095	16	19	2	23	5	4	281	17	0	7	495	166	1	3	3	37	270	232	4	17	5	461	11	11	5	20	15
		HOGAR DE LARGA ESTANCIA SAN BUENAVENTURA	1	52	30	57,7	27	1	0	0	0	0	0	0	1	0	0	13	0	0	1	1	0	1	1	0	3	1	2	1	0	1	3	0
	LA SUIZA	ESCUELA LA MARGOT	6	3069	2099	68,4	2070	11	21	5	19	1	4	273	17	3	3	593	240	1	2	4	11	176	319	0	8	12	323	13	7	4	17	12
		ESCUELA PACAYITAS	1	439	310	70,6	302	1	1	1	2	0	0	20	1	0	1	108	12	0	1	1	0	11	23	2	1	2	109	4	1	0	7	1
		ESCUELA RODOLFO HERZOG MÜLLER	6	3622	2045	56,5	2007	9	29	2	24	1	5	272	22	0	9	461	132	0	0	3	18	282	279	1	14	9	381	26	23	5	20	18
		ESCUELA ATIRRO	1	174	80	46,0	80	0	1	0	3	0	1	14	0	0	0	18	5	0	0	0	0	12	13	0	0	1	11	0	1	0	0	0
		ESCUELA MOLLEJONES	1	168	119	70,8	114	0	1	1	0	0	0	3	4	1	1	42	2	0	0	0	0	25	22	0	0	1	9	2	0	0	1	4
		ESCUELA EL CARMEN	1	260	163	62,7	156	3	1	1	0	0	0	8	2	0	0	53	6	0	0	0	0	21	23	0	2	2	29	2	2	1	5	2
		ESCUELA SAN VICENTE	1	180	131	72,8	129	0	1	0	0	0	2	10	0	0	0	33	7	0	1	0	0	10	21	0	0	1	43	0	0	0	1	1
		ESCUELA EL SILENCIO	1	272	157	57,7	151	0	5	0	12	0	1	14	4	0	0	41	9	0	1	1	5	11	7	1	2	2	30	3	1	1	2	4
		ESCUELA CANADÁ	4	1941	1233	63,5	1217	5	5	2	16	4	3	120	17	0	3	333	90	0	4	0	3	181	155	0	15	2	243	10	5	1	7	9
		ESCUELA PACUARE	1	54	36	66,7	35	0	0	0	0	0	0	5	1	0	0	7	1	0	0	1	0	7	8	0	0	0	5	0	0	0	1	0
	PERALTA	ESCUELA PERALTA	1	335	190	56,7	186	1	0	0	0	0	0	6	0	0	2	76	2	0	0	0	0	15	13	2	0	2	66	0	1	0	2	2
		ESCUELA SANTA CRUZ	2	755	496	65,7	480	5	2	3	1	0	3	56	11	0	0	185	39	0	1	2	3	33	56	0	2	1	65	6	5	1	5	11
		ESCUELA LA PASTORA	1	432	290	67,1	283	2	1	0	2	1	0	25	7	0	1	111	26	0	1	0	2	6	52	1	2	3	34	2	3	1	3	4
		ESCUELA JULIA FERNÁNDEZ DE CORTÉS	2	761	460	60,4	451	1	8	0	6	0	0	33	9	0	4	165	15	0	2	0	10	27	42	1	8	8	101	8	1	2	6	3
	SANTA CRUZ	ESCUELA CALLE VARGAS	1	267	149	55,8	144	0	1	0	0	0	1	4	4	0	0	76	3	0	0	0	0	8	11	0	0	1	30	2	3	0	2	3
		ESCUELA EL CARMEN	1	407	286	70,3	283	5	2	0	1	0	0	30	8	0	2	98	31	0	1	0	1	7	43	0	0	4	41	4	3	2	3	0
		ESCUELA SAN RAFAEL	1	386	267	69,2	264	1	1	0	0	0	1	19	2	1	0	114	16	0	0	0	1	24	27	0	3	4	45	5	0	0	0	3
		ESCUELA LAS VIRTUDES	1	144	89	61,8	84	0	3	0	0	0	0	4	1	1	0	33	3	0	0	0	0	4	9	0	1	0	20	2	1	2	5	0
		ESCUELA BONILLA	1	67	36	53,7	36	0	0	0	0	1	0	0	1	0	1	11	0	0	0	0	1	4	8	0	0	0	9	0	0	0	0	0
		ESCUELA EL TORITO	1	160	94	58,8	94	0	0	0	0	0	1	1	3	0	0	34	4	0	0	1	0	15	4	0	0	3	27	1	0	0	0	0
		ESCUELA SANTA TERESITA	3	1259	703	55,8	688	2	4	2	5	2	1	43	7	0	8	264	28	1	1	1	6	88	59	0	4	4	149	3	4	2	8	7
		ESCUELA COLONIA DE GUAYABO	1	523	339	64,8	327	0	2	0	8	1	1	25	4	0	1	102	31	1	0	0	1	50	31	0	7	5	49	5	2	1	11	1
	SANTA TERESITA	ESCUELA CIMARRÓN	1	399	242	60,7	233	2	3	0	3	2	0	22	2	1	2	62	8	0	0	1	1	39	21	0	3	3	50	1	5	2	5	4
		ESCUELA PALOMO	1	352	215	61,1	212	0	0	2	0	0	1	16	4	0	1	132	6	0	0	0	0	12	15	0	1	0	18	0	2	2	3	0
		ESCUELA SAN RAMÓN	1	319	216	67,7	210	0	1	0	3	0	0	24	2	0	2	65	18	1	0	1	0	13	28	1	1	2	43	3	2	0	4	2
		ESCUELA LA FUENTE	1	182	109	59,9	107	0	4	1	0	0	0	13	1	1	0	32	5	0	0	0	1	11	8	0	0	1	28	1	0	0	2	0
		ESCUELA CARLOS LUIS CASTRO ARCE	2	634	433	68,3	426	1	1	0	1	0	0	9	7	0	2	249	19	2	0	1	0	38	38	1	2	2	46	4	3	0	4	3
		ESCUELA GUAYABO ABAJO	1	334	189	56,6	187	0	0	0	1	0	0	22	1	1	0	40	19	0	1	0	1	18	24	0	3	0	51	2	2	1	2	0
		ESCUELA BLAS SOLANO PÉREZ	2	1132	637	56,3	619	9	1	2	19	0	5	58	8	1	4	196	45	0	1	1	5	88	64	1	7	2	91	5	3	3	8	10
		ESCUELA RAFAEL ARAYA	1	492	336	68,3	330	1	4	1	5	0	2	37	3	0	3	106	33	0	0	3	0	20	29	0	7	2	66	3	4	1	3	3
	PAVONES	ESCUELA CHITARÍA	2	668	398	59,6	389	2	2	0	1	0	1	29	5	1	3	86	15	0	0	0	4	107	35	1	1	4	84	2	4	2	5	4
		ESCUELA ESLABÓN	1	556	329	59,2	324	1	2	0	4	0	1	27	4	0	2	70	34	2	3	0	1	40	44	0	1	5	76	4	1	2	3	2
		ESCUELA JABILLOS	2	967	537	55,5	523	5	5	5	15	0	1	51	8	0	4	156	42	0	2	0	2	78	46	0	3	3	88	2	6	1	7	7
		ESCUELA SAN FRANCISCO	3	1353	808	59,7	786	2	8	2	1	0	0	93	5	0	6	184	51	0	0	2	3	136	53	0	7	2	215	7	6	3	14	8
	TUIS	LICEO RURAL DE SAN JOAQUÍN	1	235	151	64,3	149	0	3	0	0	0	1	30	0	0	2	44	2	1	0	0	0	36	2	0	2	0	22	3	1	0	1	1
		ESCUELA CIEN MANZANAS	1	288	178	61,8	174	2	6	0	1	0	2	14	5	0	1	54	15	1	0	1	0	17	17	0	0	1	34	2	1	0	1	3
		ESCUELA LAS NUBES	1	88	54	61,4	51	1	1	0	0	0	1	1	1	0	0	9	0	0	0	0	0	23	1	0	0	0	11	1	1	0	3	0
		ESCUELA TAYUTIC	3	1402	904	64,5	888	9	14	1	10	0	2	110	11	1	2	296	52	1	4	2	12	87	92	0	4	3	147	13	11	4	8	8
	TAYUTIC	ESCUELA PACUARE TAYUTIC	1	171	93	54,4	92	1	2	0	2	0	1	5	2	0	2	17	11	0	0	1	2	13	6	0	0	0	23	0	1	3	0	1
		ESCUELA JICOTEA	1	341	182	53,4	174	2	1	2	3	1	0	25	1	2	0	41	6	0	0	0	3	30	21	0	0	0	29	2	4	1	5	3
		ESCUELA AQUIARES	2	1207	778	64,5	763	7	6	1	9	0	1	112	13	1	2	252	48	0	2	3	6	100	99	0	4	12	68	12	4	1	10	5
	SANTA ROSA	ESCUELA SANTA ROSA	4	2236	1478	66,1	1458	5	13	3	20	0	4	164	10	1	5	480	123	1	2	4	9	144	171	2	9	6	260	16	5	1	12	8
		ESCUELA VERBENA NORTE	1	537	373	69,5	369	3	6	0	1	0	0	54	12	0	1	85	30	0	0	1	6	61	32	1	2	2	65	6	0	1	3	1
	TRES EQUIS	ESCUELA LA FLOR	1	277	152	54,9	144	0	0	0	1	0	0	0	2	0	2	56	4	0	1	0	1	45	8	0	1	2	19	0	2	0	4	4
		ESCUELA LA GUARIA	3	1241	704	56,7	685	10	3	2	4	1	0	45	11	1	0	185	55	1	1	2	5	105	58	1	2	9	172	6	3	3	15	4
		ESCUELA DOCTOR VALERIANO FERNÁNDEZ FERRAZ	4	1945	1084	55,7	1053	13	15	0	4	0	2	97	6	3	6	229	71	2	0	2	14	187	83	0	19	5	269	17	5	4	23	8
	LA ISABEL	ESCUELA SAN MARTÍN	1	432	263	60,9	258	1	1	2	1	1	0	25	3	1	3	60	17	0	0	0	1	26	36	0	3	0	75	0	1	1	3	2
		ESCUELA ALTO DE VARAS	1	233	163	70,0	161	0	0	0	0	0	0	8	0	0	0	68	9	0	0	1	0	20	17	0	0	2	34	1	1	0	2	0
		ESCUELA AZUL	4	2311	1418	61,4	1389	16	21	3	10	2	8	155	19	2	3	280	109	0	1	3	17	237	149	3	11	12	307	12	5	4	10	19
		ESCUELA GRANO DE ORO	2	957	460	48,1	418	6	0	3	1	0	2	35	2	0	2	63	15	2	0	1	8	166	33	0	2	10	57	1	5	4	19	23
		ESCUELA [PASO MARCOS] SIMIRIÑAC JACUY	1	333	164	49,2	158	0	0	1	1	0	0	1	0	1	3	4	0	0	0	0	0	108	1	0	2	5	30	0	0	1	1	5
		ESCUELA DUCLAC [ALTO PACUARE]	1	271	57	21,0	53	0	1	1	1	0	0	20	0	0	0	2	0	0	0	0	0	14	0	0	0	2	10	1	1	0	1	3
		ESCUELA CHINA KICHA	1	419	132	31,5	108	2	0	0	1	0	0	1	2	5	1	2	0	0	2	0	0	2	76	0	0	2	0	7	1	1	3	14	10
		ESCUELA BOLORIÑAC [CAPILLA UNO]	1	368	205	55,7	179	0	7	0	1	0	1	6	0	3	2	8	0	0	0	0	3	84	2	0	1	14	42	1	4	0	12	14
	CHIRRIPÓ	ESCUELA NIMARI ÑAC	1	226	66	29,2	62	0	7	0	0	0	0	17	0	0	0	4	2	0	0	1	0	24	4	0	1	0	1	0	0	1	2	2
		ESCUELA NAMALDI	1	119	56	47,1	56	1	0	0	0	0	0	1	0	1	2	4	0	0	0	0	0	32	1	0	1	2	10	1	0	0	0	0

CUADRO 1.21 CARTAGO: JUNTAS, ELECTORADO [1/], PARTICIPACIÓN, VOTOS POR PARTIDO, NULOS Y BLANCOS, PARA PRESIDENCIA Y VICEPRESIDENCIAS DE LA REPÚBLICA, SEGÚN CANTÓN, DISTRITO ADMINISTRATIVO Y CENTRO DE VOTACIÓN
ELECCIONES 6 DE FEBRERO 2022

CANTÓN	DISTRITO ADMINISTRATIVO	CENTRO DE VOTACIÓN	JUNTAS	ELECTORADO [1/]	VOTOS RECIBIDOS																														
					TOTAL GENERAL	% PARTICIPACIÓN	VOTOS VÁLIDOS																											NULOS	BLANCOS
							TOTAL	ACCESIBILIDAD SIN EXCLUSIÓN	ACCIÓN CIUDADANA	ALIANZA DEMÓCRATA CRISTIANA	COSTA RICA JUSTA	DE LOS TRABAJADORES	ENCUENTRO NACIONAL	FRENTE AMPLIO	FUERZA NACIONAL	INTEGRACIÓN NACIONAL	JUSTICIA SOCIAL COSTARRICENSE	LIBERACIÓN NACIONAL	LIBERAL PROGRESISTA	MOVIMIENTO LIBERTARIO	MOVIMIENTO SOCIAL DEMÓCRATA COSTARRICENSE	NUESTRO PUEBLO	NUEVA GENERACIÓN	NUEVA REPÚBLICA	PROGRESO SOCIAL DEMOCRÁTICO	PUEBLO UNIDO	REPUBLICANO SOCIAL CRISTIANO	RESTAURACIÓN NACIONAL	UNIDAD SOCIAL CRISTIANA	UNIDOS PODEMOS	UNIÓN COSTARRICENSE DEMOCRÁTICA	UNIÓN LIBERAL		
ALVARADO		ESCUELA TSIPIRI [KOKOTSAKUBATA]	1	562	257	45,7	218	2	3	0	3	2	0	10	0	2	4	18	0	1	0	1	0	91	3	2	5	7	60	3	1	0	10	29
		ESCUELA KABEBATA	1	392	169	43,1	158	1	2	2	0	2	0	18	1	0	1	14	3	1	0	1	1	70	2	0	3	5	29	1	1	0	1	10
		ESCUELA JAMO	1	78	30	38,5	28	0	0	0	0	1	0	0	0	0	0	16	0	0	2	2	0	2	0	0	0	0	4	1	0	0	0	2
		ESCUELA JEKUI	1	128	49	38,3	42	0	1	0	1	0	1	4	0	0	1	4	1	0	0	0	0	16	0	1	0	1	11	0	0	0	2	5
		ESCUELA CERRO AZUL JACBATA	1	39	26	66,7	25	0	1	0	0	0	0	0	0	0	0	3	0	0	0	0	0	17	0	0	0	0	3	1	0	0	1	0
		ESCUELA PRESBÍTERO JUAN DE DIOS TREJOS	6	3515	2297	65,3	2243	8	10	4	19	3	22	195	38	4	12	684	236	1	1	4	38	198	287	1	37	14	388	18	16	5	35	19
		ESCUELA ALBERTO GONZÁLEZ SOTO	1	372	193	51,9	193	0	0	2	2	0	7	2	2	0	1	96	12	0	0	0	0	21	11	0	0	0	33	3	1	0	0	0
	PACAYAS	ESCUELA BUENA VISTA	1	169	85	50,3	83	1	0	0	3	0	0	4	4	0	2	28	6	0	0	0	0	10	15	0	0	1	9	0	0	0	1	1
		ESCUELA LLANO GRANDE PACAYAS	1	357	226	63,3	225	0	3	4	2	0	18	4	12	0	0	67	15	0	0	2	6	36	19	0	1	1	32	2	1	0	1	0
		ESCUELA SAN RAFAEL DE IRAZÚ	1	289	139	48,1	130	1	1	0	0	0	6	4	4	0	2	44	6	0	0	1	0	18	4	0	2	0	34	1	1	1	7	2
	CERVANTES	ESCUELA LUIS CRUZ MEZA	9	4985	3270	65,6	3209	26	22	4	19	4	20	285	33	3	8	1030	301	1	4	9	6	283	364	6	36	18	658	39	15	15	40	21
		ESCUELA ENCARNACIÓN GAMBOA PIEDRA	2	1189	831	69,9	819	4	7	1	4	0	13	80	10	0	1	193	86	0	0	0	8	31	157	0	8	4	197	8	3	4	5	7
	CAPELLADES	ESCUELA GUILLERMO RODRÍGUEZ AGUILAR	1	548	316	57,7	308	1	0	1	3	0	6	27	11	0	2	90	24	0	1	1	4	27	46	0	3	2	51	6	1	1	4	4
		ESCUELA LOURDES	1	71	49	69,0	46	0	0	0	0	0	0	2	1	0	0	12	2	0	0	0	1	7	12	1	1	0	6	1	0	0	1	2
OREAMUNO		ESCUELA MONSEÑOR SANABRIA	22	12930	9073	70,2	8973	56	56	33	46	9	16	894	103	9	20	2600	1443	9	8	20	37	529	1398	4	61	45	1373	156	29	19	68	32
	SAN RAFAEL	ESCUELA CORAZÓN DE JESÚS	7	4153	2659	64,0	2612	38	13	8	20	6	6	244	41	6	9	624	323	2	2	2	9	261	380	2	23	28	481	67	12	5	34	13
		ESCUELA EL BOSQUE	11	6150	4371	71,1	4333	26	15	11	40	2	7	575	29	3	9	1215	764	3	4	11	22	286	636	2	25	17	559	51	15	6	27	11
	COT	ESCUELA LEÓN CORTÉS CASTRO	11	6682	4434	66,4	4299	50	27	12	14	11	10	491	49	1	15	1017	413	17	3	12	7	380	569	3	39	25	943	162	16	13	94	41
		ESCUELA RAMÓN AGUILAR FERNÁNDEZ	2	1163	718	61,7	696	7	17	4	5	1	6	80	9	3	8	198	66	3	2	1	3	38	101	0	6	3	117	14	2	2	19	3
	POTRERO CERRADO	ESCUELA MANUEL ÁVILA CAMACHO	2	1010	714	70,7	697	9	6	2	5	0	5	43	19	0	5	210	56	1	1	0	1	42	91	0	3	7	169	13	8	1	11	6
		ESCUELA EMILIO ROBERT BROUCA	1	569	358	62,9	348	3	1	1	0	0	1	14	10	0	1	123	29	1	0	1	0	11	38	0	0	6	91	15	0	2	8	2
	CIPRESES	ESCUELA CIPRESES	5	3029	1740	57,4	1706	19	12	3	19	0	6	180	24	2	9	661	163	1	2	4	5	100	180	1	15	5	246	35	8	6	25	9
		ESCUELA JULIO SANCHO JIMÉNEZ	3	1331	845	63,5	818	5	2	3	5	0	5	46	8	0	1	333	63	0	0	5	3	49	125	0	5	8	134	11	7	0	16	11
	SANTA ROSA	ESCUELA SAN PABLO	1	613	328	53,5	324	1	2	0	3	1	1	16	6	0	4	114	14	0	0	0	2	21	23	0	11	1	93	5	6	0	3	1
		ESCUELA ARGENTINA GÓNGORA DE ROBERT	1	88	13	14,8	13	0	0	0	0	0	0	0	0	0	2	2	1	0	0	0	0	0	0	0	0	1	4	3	0	0	0	0
		ESCUELA SAN GERARDO	1	444	327	73,6	316	3	4	0	1	0	0	18	2	0	3	162	18	0	0	1	0	11	35	0	3	0	53	2	0	0	6	5
EL GUARCO		ESCUELA RICARDO JIMÉNEZ OREAMUNO	19	11169	7485	67,0	7421	37	48	21	50	6	3	690	51	4	19	2434	1174	4	3	14	20	408	1177	5	32	30	1102	60	9	20	45	19
		UNIDAD PEDAGÓGICA BARRIO NUEVO	11	6603	4787	72,5	4736	18	24	14	37	3	4	460	35	5	5	1512	826	4	2	9	28	294	780	1	30	36	552	39	11	7	34	17
	EL TEJAR	ESCUELA LA ASUNCIÓN	4	2105	1545	73,4	1521	9	8	2	20	2	3	155	15	1	3	449	227	1	1	2	10	133	215	0	14	9	208	26	5	3	16	8
		ESCUELA JOSÉ JOAQUÍN PERALTA ESQUIVEL	1	388	283	72,9	280	3	2	1	2	0	0	17	3	0	1	113	46	1	1	1	0	12	36	0	2	3	34	2	0	0	2	1
		CAI SAN FRANCISCO- CAI JORGE DE BRAVO	1	455	182	40,0	180	0	1	0	2	1	0	11	2	0	1	80	0	0	0	0	0	34	3	0	2	1	19	22	1	0	1	1
		ESCUELA CARLOS LUIS VALVERDE VEGA	10	5594	3908	69,9	3839	38	20	6	31	6	7	301	42	2	14	1499	416	4	4	9	14	234	379	1	17	20	701	46	15	13	39	30
		ESCUELA JOSEFA CALDERÓN NARANJO	2	642	464	72,3	451	5	1	1	2	1	2	20	2	2	3	209	34	0	0	0	0	26	62	0	0	3	64	4	5	5	11	2
	SAN ISIDRO	ESCUELA LA ESTRELLA	1	483	332	68,7	319	4	5	0	3	0	4	16	7	0	1	136	21	0	1	3	4	15	37	0	3	0	49	8	2	0	7	6
		ESCUELA MANUEL ORTUÑO BOUTIN	2	933	637	68,3	621	2	4	2	4	2	3	37	15	2	4	242	27	0	0	0	3	36	91	0	2	4	125	8	6	2	8	8
		ESCUELA JUAN MANUEL MONGE CEDEÑO	1	381	268	70,3	259	7	0	0	6	1	2	9	3	0	2	129	23	1	1	1	1	17	19	0	4	2	24	5	1	1	3	6
		ESCUELA VARA DEL ROBLE	1	543	387	71,3	370	3	3	1	6	0	2	17	4	0	5	154	18	0	0	2	1	21	31	0	0	4	94	3	0	1	11	6
		ESCUELA JUAN RAMÍREZ RAMÍREZ	7	4184	2827	67,6	2766	22	13	2	19	4	3	192	23	3	3	861	366	2	4	4	9	263	405	0	28	18	478	24	12	8	31	30
	TOBOSI	ESCUELA REPÚBLICA DE BRASIL	2	1186	832	70,2	815	10	8	0	6	0	4	39	10	0	0	237	132	0	1	0	2	24	121	0	13	1	195	6	4	2	7	10
		ESCUELA MARÍANO GUARDIA CARAZO	2	716	522	72,9	511	3	2	0	3	1	0	34	5	1	1	219	42	0	2	4	7	45	58	0	5	2	68	6	2	1	4	7
	PATIO DE AGUA	ESCUELA PATIO DE AGUA	1	131	87	66,4	85	0	0	0	1	0	0	3	0	0	0	44	5	1	0	0	1	5	3	0	0	0	21	0	1	0	2	0
		ESCUELA CARAGRAL	1	296	239	80,7	236	0	0	0	1	0	1	1	1	0	1	150	10	1	0	0	0	13	10	0	1	0	46	0	0	0	1	2

[1/] Se modificó la cantidad del electorado de acuerdo con las resoluciones DGRA-003-2022, DGRA-025-2022, DGRA-026-2022, DGRA-027-2022, DGRA-028-2022, DGRA-029-2022, DGRA-030-2022, DGRA-031-2022, DGRA-032-2022, DGRA-033-2022, DGRA-034-2022, DGRA-036-2022, DGRA-039-2022, DGRA-044-2022 y DGRA-046-2022.
FUENTE: Tribunal Supremo de Elecciones.

CUADRO 1.22 HEREDIA: JUNTAS, ELECTORADO [1/], PARTICIPACIÓN, VOTOS POR PARTIDO, NULOS Y BLANCOS, PARA PRESIDENCIA Y VICEPRESIDENCIAS DE LA REPÚBLICA, SEGÚN CANTÓN, DISTRITO ADMINISTRATIVO Y CENTRO DE VOTACIÓN
ELECCIONES 6 DE FEBRERO 2022

CANTÓN	DISTRITO ADMINISTRATIVO	CENTRO DE VOTACIÓN	JUNTAS	ELECTORADO [1/]	VOTOS RECIBIDOS																																
					TOTAL GENERAL	% PARTICIPACIÓN	VOTOS VÁLIDOS																												NULOS	BLANCOS
							TOTAL	ACCESIBILIDAD SIN EXCLUSIÓN	ACCIÓN CIUDADANA	ALIANZA DEMÓCRATA CRISTIANA	COSTA RICA JUSTA	DE LOS TRABAJADORES	ENCUENTRO NACIONAL	FRENTE AMPLIO	FUERZA NACIONAL	INTEGRACIÓN NACIONAL	JUSTICIA SOCIAL COSTARRICENSE	LIBERACIÓN NACIONAL	LIBERAL PROGRESISTA	MOVIMIENTO LIBERTARIO	MOVIMIENTO SOCIAL DEMÓCRATA COSTARRICENSE	NUESTRO PUEBLO	NUEVA GENERACIÓN	NUEVA REPÚBLICA	PROGRESO SOCIAL DEMOCRÁTICO	PUEBLO UNIDO	REPUBLICANO SOCIAL CRISTIANO	RESTAURACIÓN NACIONAL	UNIDAD SOCIAL CRISTIANA	UNIDOS PODEMOS	UNIÓN COSTARRICENSE DEMOCRÁTICA	UNIÓN LIBERAL		
HEREDIA	HEREDIA	ESCUELA RAFAEL MOYA MURILLO	18	10 728	6 977	65,0	6 917	28	77	20	65	3	9	857	36	4	9	1 857	1 126	3	3	7	51	517	1 304	3	26	18	810	45	8	31	37	23
		ESCUELA BRAULIO MORALES CERVANTES	11	6 569	4 298	65,4	4 248	20	62	5	36	2	5	541	15	4	5	1 209	743	1	2	6	19	304	733	1	11	5	468	29	5	17	34	16
	MERCEDES	COLEGIO TÉCNICO PROFESIONAL MERCEDES NORTE	20	12 160	8 540	70,2	8 496	35	81	11	85	10	6	1 116	42	4	9	2 164	1 820	2	3	13	59	645	1 458	1	37	18	743	108	9	17	29	15
		LICEO SAMUEL SÁENZ FLORES	18	10 962	7 717	70,4	7 658	30	63	21	89	7	5	879	51	9	15	2 147	1 435	2	7	13	44	440	1 412	6	23	19	827	80	20	14	38	21
		ESCUELA SAN FRANCISCO DE ASÍS	22	13 200	8 956	67,8	8 902	36	61	11	74	5	6	1 001	39	6	11	2 335	2 038	6	4	12	43	820	1 432	1	31	30	778	80	15	27	38	16
	SAN FRANCISCO	ESCUELA LA GRAN SAMARÍA	4	2 418	1 600	66,2	1 591	3	20	4	22	0	3	167	6	1	0	396	392	0	0	2	14	142	251	1	0	6	141	11	2	7	3	6
		ESCUELA LÍDER LOS LAGOS	7	3 906	2 639	67,6	2 619	12	19	3	58	4	10	260	13	2	9	707	386	0	0	3	31	253	452	1	17	3	332	32	7	5	13	7
		ESCUELA JOSÉ RAMÓN HERNÁNDEZ BADILLA	8	4 593	2 894	63,0	2 851	17	14	3	17	2	3	338	18	1	2	686	468	1	1	2	13	440	458	2	8	10	291	33	9	14	33	10
		ESCUELA FINCA GUARANÍ	20	12 032	6 188	51,4	6 094	120	22	24	84	7	37	418	36	7	16	1 196	792	3	5	5	26	1 499	779	4	16	36	852	57	21	32	57	37
		COLEGIO LA AURORA	4	1 903	1 248	65,6	1 234	8	14	4	16	3	4	112	7	1	0	260	216	0	0	1	10	203	209	0	2	5	139	15	1	4	10	4
	ULLOA	ESCUELA ULLOA	13	7 470	4 965	66,5	4 922	27	23	11	41	2	8	595	34	4	9	1 276	1 036	2	1	9	27	475	756	0	21	17	487	35	15	11	30	13
		ESCUELA LA AURORA	16	9 628	6 290	65,3	6 246	37	34	13	79	8	5	623	53	6	14	1 527	1 272	4	5	9	38	676	1 091	4	30	31	607	51	11	18	33	11
		ESCUELA VILLALOBOS	7	3 913	2 571	65,7	2 555	12	19	4	17	1	1	236	10	3	3	626	605	3	3	7	20	307	400	0	4	9	231	25	4	5	9	7
		SALÓN COMUNAL LAGUNILLA	3	1 682	1 084	64,4	1 076	3	8	1	7	0	3	107	8	1	0	237	259	3	0	2	9	134	167	1	5	0	105	11	1	4	5	3
	VARABLANCA	ESCUELA JULIA FERNÁNDEZ RODRÍGUEZ	1	433	268	61,9	265	3	0	0	2	0	2	13	2	0	0	100	12	0	0	0	3	26	27	0	1	0	72	2	0	0	1	2
		ESCUELA SAN RAFAEL DE VARA BLANCA	1	177	113	63,8	111	2	1	0	1	0	0	2	0	0	1	22	11	0	0	0	0	5	11	0	0	1	52	1	1	0	1	1
BARVA	BARVA	ESCUELA PEDRO MURILLO PÉREZ	10	6 041	4 419	73,2	4 390	8	39	11	39	5	5	636	26	0	4	1 263	597	2	4	2	22	389	758	2	18	37	469	33	9	12	17	12
	SAN PEDRO	ESCUELA JOAQUÍN CAMACHO ULATE	10	5 935	3 951	66,6	3 909	33	24	5	46	0	7	431	34	4	5	965	606	1	3	5	22	420	775	0	24	27	415	33	11	13	24	18
		ESCUELA PUENTE SALAS	6	3 306	2 164	65,5	2 140	22	10	4	10	0	4	185	21	2	1	513	352	3	3	0	12	307	421	1	20	9	207	10	14	9	14	10
	SAN PABLO	ESCUELA SAN PABLO DE BARVA	8	4 506	3 129	69,4	3 093	17	21	3	36	2	5	400	24	0	2	726	472	2	2	3	29	365	497	3	25	19	380	40	8	12	24	12
		ESCUELA LUCILA GUARDIÁN MORALES	3	1 568	1 150	73,3	1 141	11	10	2	7	1	0	145	9	2	4	280	174	3	0	2	7	60	199	0	10	8	191	7	5	4	6	3
	SAN ROQUE	ESCUELA RAFAEL ARGUEDAS GUTIÉRREZ	6	3 233	2 407	74,5	2 378	12	8	3	20	2	3	305	13	1	2	586	490	0	0	1	9	206	425	1	7	14	245	12	2	11	23	6
	SANTA LUCÍA	ESCUELA DOMINGO GONZÁLEZ PÉREZ	10	5 971	4 281	71,7	4 252	21	43	12	46	2	3	507	25	0	8	994	866	3	3	7	30	343	851	3	13	12	418	15	12	15	18	11
		ESCUELA ARTURO MORALES GUTIÉRREZ	7	3 724	2 599	69,8	2 583	20	17	3	25	1	6	288	23	1	2	706	373	1	3	8	15	357	414	3	13	12	256	17	7	12	10	6
		ESCUELA LOURDES DE SACRAMENTO	1	89	61	68,5	59	0	1	0	2	0	0	8	1	0	0	26	11	0	0	0	0	2	3	0	0	0	4	1	0	0	2	0
	SAN JOSÉ DE LA MONTAÑA	ESCUELA PASO LLANO O PORROSATÍ	1	294	176	59,9	175	0	0	0	3	0	0	16	3	2	0	54	29	0	0	0	0	20	21	0	3	2	17	3	2	0	1	0
		ESCUELA SAN MIGUEL	1	466	310	66,5	307	1	1	0	6	0	1	33	3	1	0	92	34	1	0	0	0	24	41	1	3	1	56	6	1	1	2	1
		HOGAR DE LARGA ESTANCIA REINA DE LOS ÁNGELES	1	18	10	55,6	10	0	1	0	1	1	1	0	0	0	1	3	0	0	0	0	0	0	0	0	0	0	2	0	0	0	0	0
SANTO DOMINGO	SANTO DOMINGO	ESCUELA FELIX ARCADIO MONTERO MONGE	13	7 609	5 372	70,6	5 343	23	43	13	54	4	8	516	37	3	9	1 640	1 052	8	1	11	21	328	865	3	14	12	619	33	11	15	18	11
	SAN VICENTE	LICEO DE SANTO DOMINGO	9	5 019	3 706	73,8	3 684	16	26	11	26	6	4	458	17	1	2	1 018	804	3	0	4	17	226	637	3	7	12	344	30	4	8	13	9
		ESCUELA PRESBÍTERO RICARDO SALAS CAMPOS	6	3 262	2 309	70,8	2 296	6	21	7	23	3	0	246	24	1	5	535	426	0	3	4	22	234	391	3	12	8	286	16	5	15	13	0
	SAN MIGUEL	ESCUELA BARRIO EL SOCORRO	2	731	552	75,5	550	0	7	1	3	0	4	40	3	0	0	162	130	0	0	0	8	51	86	1	1	2	49	1	1	0	1	1
		ESCUELA CASTILLA	3	1 519	1 076	70,8	1 067	5	9	1	13	0	5	101	7	1	4	247	197	0	0	4	9	128	177	2	5	2	133	9	2	6	6	3
	PARACITO	ESCUELA APOLINAR LOBO UMAÑA	4	2 275	1 466	64,4	1 451	15	2	2	5	2	0	105	9	0	6	389	210	0	0	0	10	250	205	1	7	16	199	10	4	4	10	5
	SANTO TOMÁS	ESCUELA SANTO TOMÁS	8	4 366	3 243	74,3	3 216	12	21	7	34	3	3	344	19	1	3	879	666	2	0	7	11	284	459	4	11	4	405	21	0	16	17	10
	SANTA ROSA	ESCUELA RUBEN DARÍO	10	5 511	3 650	66,2	3 621	23	27	11	26	2	25	340	29	5	14	912	615	1	4	4	23	418	552	1	14	16	506	26	11	16	17	12
	TURES	ESCUELA CRISTÓBAL COLÓN	6	3 126	2 113	67,6	2 098	10	20	4	18	3	6	188	11	0	1	569	357	4	2	5	13	186	322	0	9	10	326	22	9	3	7	8
	PARÁ	ESCUELA SAN LUIS GONZAGA	5	2 777	1 934	69,6	1 913	8	18	5	18	2	5	203	19	0	3	422	356	1	3	5	12	164	381	1	9	6	244	18	1	9	15	6
SANTA BÁRBARA	SANTA BÁRBARA	ESCUELA JUAN MORA FERNÁNDEZ	12	7 029	4 692	66,8	4 649	25	27	6	79	3	8	432	24	2	7	1 251	718	5	3	9	19	605	883	6	18	16	452	26	13	12	25	18
	SAN PEDRO	ESCUELA ELISA SOTO JIMÉNEZ	6	3 346	2 205	65,9	2 189	6	8	3	16	0	2	203	13	1	2	692	314	1	0	3	5	204	384	0	26	4	280	12	6	4	9	7
	SAN JUAN	ESCUELA TRANQUILINO SÁENZ ROJAS	10	5 698	4 044	71,0	4 007	26	29	9	40	5	2	355	36	3	5	1 086	691	0	2	8	22	424	741	1	21	8	435	24	9	25	19	18
	JESÚS	ESCUELA JESÚS	5	2 984	1 980	66,4	1 964	18	11	5	18	0	3	177	12	1	6	477	298	1	0	0	5	248	413	1	16	6	216	17	5	10	9	7
		ESCUELA ALFREDO VOLIO JIMÉNEZ	6	3 592	2 292	63,8	2 271	20	8	4	11	3	5	170	21	2	4	644	330	3	3	5	12	377	329	0	10	17	266	12	5	10	16	5
	SANTO DOMINGO	LICEO EL ROBLE	3	1 632	1 094	67,0	1 082	6	5	3	6	0	0	73	6	1	0	301	190	3	2	0	1	167	124	0	7	4	174	4	4	1	11	1
		ESCUELA ANICETO ESQUIVEL SÁENZ	2	673	471	70,0	462	1	4	0	2	0	1	33	4	0	4	129	100	0	0	0	0	44	57	0	3	0	70	5	5	0	5	4
		ESCUELA LOS CARTAGOS	1	111	78	70,3	77	0	0	0	0	0	0	3	0	0	0	38	12	0	0	0	0	7	7	0	0	0	10	0	0	0	1	0
	PURABÁ	ESCUELA RODOLFO PETERS SCHEIDER	3	1 232	828	67,2	818	4	3	1	13	2	1	39	9	0	1	286	158	2	0	0	4	80	113	1	7	1	83	7	1	2	9	1
		ESCUELA SAN BOSCO	4	2 318	1 594	68,8	1 579	13	7	1	14	2	3	137	18	0	1	443	275	0	0	1	6	190	257	0	14	9	164	17	3	4	11	4
SAN RAFAEL	SAN RAFAEL	ESCUELA PEDRO MARÍA BADILLA BOLAÑOS	16	9 786	6 131	62,7	6 092	24	53	16	56	3	14	690	41	3	6	1 553	1 082	7	6	6	35	563	1 105	3	19	16	720	48	8	15	24	15
	SAN JOSECITO	ESCUELA SAN JOSÉ	14	8 179	4 607	56,3	4 569	28	28	14	42	2	8	550	37	2	7	1 056	767	2	4	7	12	581	789	3	18	13	523	41	13	22	29	9
	SANTIAGO	ESCUELA CENTRO EDUCATIVO SANTIAGO	8	4 687	2 968	63,3	2 946	13	22	4	31	1	10	442	25	2	7	647	506	3	0	5	19	352	460	0	17	6	335	27	5	7	19	3
		ESCUELA MANUEL CAMACHO HERNÁNDEZ	3	1 697	1 222	72,0	1 215	5	9	2	9	0	0	174	8	3	0	284	225	0	1	3	10	109	223	0	3	3	127	7	4	6	3	4
	LOS ÁNGELES	ESCUELA LOS ÁNGELES	8	4 879	3 348	68,6	3 322	12	47	7	37	2	3	393	12	1	6	892	618	4	2	6	17	283	560	0	8	6	355	30	8	13	16	10
		ESCUELA ALBERTO PANIAGUA CHAVARÍA	5	2 595	1 647	63,5	1 629	6	7	5	14	3	2	147	12	1	4	402	288	1	2	4	14	226	234	0	6	9	209	21	6	6	12	6
		ESCUELA EL MONTECITO	2	705	487	69,1	482	1	12	0	4	0	6	58	3	0	1	126	87	0	0	0	6	30	83	0	1	1	58	3	0	2	3	2
		ESCUELA ALBERTO PANIAGUA CHAVARRÍA [BIS]	4	1 942	1 139	58,7	1 133	8	5	0	5	0	2	128	14	1	2	259	161	0	1	2	8	131	167	0	5	8	211	7	7	1	5	1
	CONCEPCIÓN	ESCUELA CONCEPCIÓN	7	3 825	2 564	67,0	2 547	14	21	3	27	0	3	355	11	4	6	634	423	2	1	2	11	226	460	4	9	9	290	22	2	8	14	3
SAN ISIDRO	SAN ISIDRO	ESCUELA JOSÉ MARTÍ	14	8 283	5 687	68,7	5 640	24	32	6	44	16	4	587	26	3	13	1 634	936	3	4	5	21	461	978	4	16	15	705	75	11	17	23	24
	SAN JOSÉ	ESCUELA JESÚS ARGÜELLO VILLALOBOS	6	3 469	2 451	70,7	2 423	12	28	5	27	1	9	241	8	0	0	690	471	1	3	5	4	154	385	1	8	4	337	21	2	6	17	11
		ESCUELA SANTA ELENA	2	976	646	66,2	643	4	3	1	1	0	1	69	2	1	0	191	137	0	1	0	11	54	75	1	1	3	80	5	2	0	2	1
		CAI CENTRO FORMACION JUVENIL ZURQUÍ	1	27	11	40,7	10	0	1	0	0	0	0	0	0	0	0	6	0	0	0	0	0	0	0	0	0	0	2	1	0	0	0	1
		HOGAR DE LARGA ESTANCIA NUESTRA SEÑORA DE LOS ÁNGELES	1	66	23	34,8	22	0	1	0	1	0	0	1	0	0	0	10	1	1	1	0	0	0	1	0	0	0	5	0	0	0	0	1
	CONCEPCIÓN	ESCUELA CONCEPCIÓN	3	1 559	1 024	65,7	1 018	5	7	5	8	1	2	94	4	1	2	327	144	0	2	4	2	65	148	1	6	2	182	5	1	0	2	4
		ESCUELA SANTA CECILIA	2	753	487	64,7	477	2	4	0	3	0	2	47	5	0	0	135	89	1	0	1	1	38	67	0	1	1	76	2	2	0	4	6
		ESCUELA SAN FRANCISCO	4	1 934	1 330	68,8	1 314	9	16	4	15	0	1	154	9	0	3	289	196	1	1	3	4	97	252	0	2	2	187	62	4	3	10	6

CUADRO 1.22 HEREDIA: JUNTAS, ELECTORADO [1/], PARTICIPACIÓN, VOTOS POR PARTIDO, NULOS Y BLANCOS, PARA PRESIDENCIA Y VICEPRESIDENCIAS DE LA REPÚBLICA, SEGÚN CANTÓN, DISTRITO ADMINISTRATIVO Y CENTRO DE VOTACIÓN
ELECCIONES 6 DE FEBRERO 2022

CANTÓN	DISTRITO ADMINISTRATIVO	CENTRO DE VOTACIÓN	JUNTAS	ELECTORADO [1/]	VOTOS RECIBIDOS		VOTOS VÁLIDOS																											
					TOTAL GENERAL	% PARTICIPACIÓN	TOTAL	ACCESIBILIDAD SIN EXCLUSIÓN	ACCIÓN CIUDADANA	ALIANZA DEMÓCRATA CRISTIANA	COSTA RICA JUSTA	DE LOS TRABAJADORES	ENCUENTRO NACIONAL	FRENTE AMPLIO	FUERZA NACIONAL	INTEGRACIÓN NACIONAL	JUSTICIA SOCIAL COSTARRICENSE	LIBERACIÓN NACIONAL	LIBERAL PROGRESISTA	MOVIMIENTO LIBERTARIO	MOVIMIENTO SOCIAL DEMÓCRATA COSTARRICENSE	NUESTRO PUEBLO	NUEVA GENERACIÓN	NUEVA REPÚBLICA	PROGRESO SOCIAL DEMOCRÁTICO	PUEBLO UNIDO	REPUBLICANO SOCIAL CRISTIANO	RESTAURACIÓN NACIONAL	UNIDAD SOCIAL CRISTIANA	UNIDOS PODEMOS	UNIÓN COSTARRICENSE DEMOCRÁTICA	UNIÓN LIBERAL	NULOS	BLANCOS
	SAN FRANCISCO	ESCUELA LOURDES	1	179	123	68,7	123	0	2	0	1	0	0	9	0	0	0	30	28	0	0	0	0	17	21	0	0	0	11	2	1	1	0	0
BELÉN	SAN ANTONIO	ESCUELA ESPAÑA	15	8 832	6 231	70,6	6 194	21	54	10	30	10	5	589	24	4	8	1 813	1 256	2	2	8	36	316	1 077	2	23	9	826	41	10	18	19	18
	LA RIBERA	ESCUELA FIDEL CHAVES MURILLO	12	6 772	4 833	71,4	4 795	17	30	3	27	2	3	357	23	3	8	1 542	899	2	1	8	27	266	848	3	19	13	646	22	12	14	21	17
	LA ASUNCIÓN	ESCUELA MANUEL DEL PILAR ZUMBADO	7	4 134	3 114	75,3	3 098	6	23	1	20	1	1	252	14	0	0	948	844	0	1	4	8	125	491	1	3	4	324	15	1	11	10	6
FLORES	SAN JOAQUÍN	ESCUELA ESTADOS UNIDOS DE AMÉRICA	15	9 193	6 559	71,3	6 530	17	44	11	77	2	7	632	32	2	3	1 806	1 379	5	3	4	42	370	1 152	3	50	20	807	31	14	17	18	11
	BARRANTES	ESCUELA RAMÓN BARRANTES HERRERA	5	3 069	2 416	78,7	2 407	9	16	1	30	2	3	205	11	0	3	765	499	4	2	3	12	114	483	1	6	3	208	13	5	9	3	6
	LLORENTE	ESCUELA LLORENTE DE FLORES	10	5 813	3 882	66,8	3 845	15	21	6	44	1	5	311	23	2	3	1 107	602	5	4	4	10	364	724	0	16	11	510	31	8	18	16	21
SAN PABLO	SAN PABLO	ESCUELA JOSÉ EZEQUIEL GONZÁLEZ VINDAS	14	8 442	5 823	69,0	5 772	26	37	10	53	7	17	635	36	3	8	1 483	1 151	5	0	10	22	514	893	5	23	15	734	54	16	15	32	19
		LICEO LIC MARIO VINDAS SALAZAR	15	9 068	6 251	68,9	6 195	29	44	9	39	1	4	754	31	2	11	1 556	1 272	4	1	11	19	530	1 051	0	13	15	713	56	13	17	30	26
		ESCUELA NEFTALÍ VILLALOBOS GUTIÉRREZ	4	2 327	1 675	72,0	1 668	8	5	2	10	2	3	223	12	2	3	362	320	0	3	4	4	196	274	1	11	4	205	6	3	5	5	2
	RINCÓN DE SABANILLA	ESCUELA MIRAFLORES	6	3 600	2 578	71,6	2 559	10	12	3	25	2	5	306	14	1	2	683	477	2	1	4	19	203	382	1	6	8	364	21	3	5	13	6
		HOGAR DE LARGA ESTANCIA ALFREDO Y DELIA GONZÁLEZ FLORES	1	51	12	23,5	11	0	3	0	0	0	0	0	0	0	0	4	1	0	0	0	0	0	1	0	0	0	2	0	0	0	0	1
SARAPIQUÍ	PUERTO VIEJO	ESCUELA LÍDER PUERTO VIEJO	4	2 451	1 378	56,2	1 356	11	7	2	9	1	2	110	11	6	0	443	83	0	2	0	14	283	196	0	5	8	137	10	1	15	17	5
		ESCUELA SAN JOSÉ DE RÍO SARAPIQUÍ	1	38	19	50,0	19	0	0	0	0	0	0	0	0	0	0	9	0	0	0	0	1	3	0	0	0	0	5	0	0	1	0	0
		ESCUELA BOCA DE LA CEIBA	1	111	53	47,7	52	0	0	0	1	0	0	0	0	0	0	27	4	0	0	0	0	7	4	0	0	0	8	1	0	0	0	1
		ESCUELA CHILAMATE	4	2 185	991	45,4	980	14	4	2	4	2	1	73	12	1	2	225	51	0	2	2	8	311	132	0	1	4	109	11	2	7	4	7
		ESCUELA SAN JULIÁN	1	407	228	56,0	222	2	0	0	1	0	2	5	3	1	1	41	7	0	0	0	6	74	44	0	0	1	27	3	2	2	4	2
		ESCUELA LOS ARBOLITOS	1	149	92	61,7	90	0	4	3	0	0	1	2	0	0	0	38	2	1	0	1	0	7	15	0	0	0	13	1	0	2	1	1
		ESCUELA ZAPOTE	2	752	350	46,5	344	1	0	1	4	0	1	4	4	1	4	107	8	0	0	0	2	123	24	0	1	4	47	1	6	1	4	2
		ESCUELA SAN JOSÉ DE RÍO SUCIO	2	1 200	451	37,6	441	3	5	0	0	0	1	16	2	1	6	123	21	0	0	2	3	166	34	0	4	4	44	3	3	0	5	5
		ESCUELA IDA LINDO SOL	1	649	257	39,6	254	1	0	1	0	0	1	13	2	0	2	68	5	1	3	1	2	86	23	0	4	1	38	2	0	0	3	0
		ESCUELA ESTERO GRANDE	1	582	279	47,9	267	4	1	0	1	1	0	16	2	3	2	59	9	1	0	2	1	106	29	1	1	2	23	1	2	0	2	10
		ESCUELA LA GUARIA	3	1 801	915	50,8	900	13	1	1	4	1	2	61	3	2	2	260	29	2	1	1	10	252	148	1	6	1	80	11	2	6	10	5
		ESCUELA IDA LA GATA	1	189	124	65,6	124	4	0	0	0	0	0	6	2	1	2	36	6	0	1	0	0	25	5	0	2	1	32	1	0	0	0	0
		ESCUELA EL NARANJAL	2	997	439	44,0	432	1	2	0	1	0	3	21	3	0	1	113	11	0	0	0	3	188	31	0	3	7	35	6	0	3	7	0
		ESCUELA CLAUDIO LARA CAMPOS	6	3 122	1 810	58,0	1 781	17	4	2	5	0	7	106	11	10	5	503	95	1	0	0	8	423	293	2	5	3	249	20	6	6	16	13
		ESCUELA SAN RAFAEL ABAJO	1	220	139	63,2	137	1	1	0	4	0	0	6	1	1	0	50	2	0	0	0	0	15	45	0	1	0	5	3	2	0	2	0
		ESCUELA LLANO GRANDE	1	174	110	63,2	108	2	0	1	0	1	0	4	0	0	0	44	12	0	0	0	0	16	9	0	0	1	15	0	2	1	1	1
		ESCUELA SAN RAMÓN	1	555	397	71,5	386	3	2	0	0	1	2	12	2	0	1	195	13	0	0	0	1	57	29	0	3	1	58	0	6	0	6	5
		ESCUELA LOS ÁNGELES DE COLONIA CARVAJAL	1	140	81	57,9	80	0	0	0	0	0	0	0	2	0	0	24	0	0	0	0	0	16	4	0	0	0	32	1	1	0	1	0
	LA VIRGEN	ESCUELA PUEBLO NUEVO	2	699	357	51,1	353	1	3	1	1	0	0	3	3	0	1	85	14	0	1	2	2	167	32	0	0	0	33	2	1	1	3	1
		ESCUELA KAYRICA	2	847	457	54,0	447	4	7	0	4	1	4	28	8	2	3	107	2	0	0	1	3	105	97	0	3	3	54	8	2	1	5	5
		ESCUELA LA TIRIMBINA	1	159	69	43,4	65	0	1	0	1	0	0	2	0	0	1	11	0	0	0	0	0	27	7	0	0	0	12	2	1	0	1	3
		ESCUELA LA DELIA	1	58	24	41,4	23	1	0	0	0	0	0	1	0	0	0	10	0	0	0	1	0	2	6	0	0	0	1	1	0	0	0	1
		ESCUELA BAJOS DE CHILAMATE	1	278	151	54,3	147	1	1	0	0	0	0	6	3	0	0	35	3	0	0	0	0	46	24	0	0	5	22	0	1	0	1	3
		HOGAR DE LARGA ESTANCIA SAN AGUSTÍN	1	23	18	78,3	17	1	0	0	0	0	1	0	0	0	1	10	0	0	0	0	0	1	0	0	0	0	2	1	0	0	0	1
		ESCUELA LAS PALMITAS	1	538	309	57,4	296	3	1	1	3	0	1	13	6	0	3	90	6	0	0	0	10	98	35	0	0	1	21	3	1	0	3	10
		ESCUELA BUENOS AIRES	5	2 948	1 581	53,6	1 558	13	16	2	19	1	11	117	9	2	3	405	53	0	0	1	22	478	217	1	7	6	145	18	2	10	14	9
		ESCUELA FINCA SEIS	7	3 834	2 160	56,3	2 125	26	17	5	15	2	5	168	14	3	6	473	100	1	3	2	17	666	370	3	11	11	176	22	5	4	19	16
		ESCUELA LA TIGRA	2	1 041	557	53,5	551	5	1	0	8	0	0	27	3	0	1	168	16	0	0	1	4	209	57	0	1	5	39	1	5	0	3	3
		ESCUELA IDA CARTAGENA	1	590	369	62,5	363	1	2	2	0	1	2	26	2	2	1	142	7	1	0	0	16	86	36	3	0	5	21	2	1	4	2	4
		ESCUELA FINCA DIEZ	3	1 294	706	54,6	692	5	2	0	10	0	5	55	6	1	0	189	20	0	2	1	4	173	137	0	3	4	58	8	1	8	11	3
		ESCUELA FINCA DOS	2	1 231	696	56,5	678	7	4	2	6	0	8	42	7	1	6	164	16	0	0	0	7	218	101	0	5	3	69	4	3	5	9	9
		ESCUELA CUBUJUQUÍ	1	418	269	64,4	268	3	2	0	2	0	0	21	3	0	2	75	15	2	0	1	2	74	45	0	0	1	15	1	1	3	0	1
		ESCUELA CERRO NEGRO	1	81	47	58,0	47	2	0	0	0	0	0	4	3	0	0	3	1	0	0	0	1	29	2	0	0	1	1	0	0	0	0	0
	HORQUETAS	ESCUELA JUAN SANTAMARÍA	5	2 589	1 505	58,1	1 472	21	8	2	17	1	6	111	13	5	8	364	61	2	1	0	9	444	234	6	6	5	112	15	10	11	19	14
		ESCUELA IDA EL PALMAR	1	186	117	62,9	114	1	0	0	0	0	1	1	1	1	0	25	3	0	1	0	1	52	11	0	0	0	14	1	0	1	2	1
		ESCUELA COLONIA VILLALOBOS	2	674	416	61,7	413	6	3	2	2	1	2	25	4	1	4	98	14	0	1	0	9	121	64	0	1	3	48	2	1	1	2	1
		ESCUELA SAN BERNARDINO	1	435	245	56,3	243	3	7	1	2	0	3	16	0	0	0	55	8	0	0	0	6	77	52	0	2	0	10	1	0	0	2	0
		ESCUELA SANTA EDUVIGES	2	774	434	56,1	421	7	1	1	5	1	1	22	4	2	2	87	13	0	0	1	23	145	33	0	0	2	64	3	4	0	7	6
		ESCUELA IDA LA CONQUISTA	1	322	198	61,5	196	5	1	0	0	0	1	17	3	1	0	63	4	1	0	0	0	68	16	0	1	1	11	2	0	1	2	0
		ESCUELA FINCA 5 CHIRRIPÓ	1	545	300	55,0	293	0	0	0	3	0	11	17	4	1	0	46	11	0	0	1	13	107	39	0	2	2	34	1	0	1	5	2
		ESCUELA IDA HUETAR	1	578	369	63,8	362	2	1	1	4	2	2	23	3	0	1	77	18	1	0	1	3	106	73	1	0	2	31	6	1	3	6	1
		ESCUELA IDA LA PAZ	1	204	135	66,2	131	1	0	1	0	0	0	5	2	1	1	23	4	0	0	0	1	75	6	0	0	0	9	2	0	0	3	1
		ESCUELA FINCA AGUA	1	275	179	65,1	174	1	3	0	1	0	0	6	1	1	0	41	2	0	1	2	20	41	23	0	0	0	27	2	0	2	2	3
	LLANURAS DEL GASPAR	ESCUELA LA ALDEA	1	447	154	34,5	147	0	0	0	2	1	0	2	1	1	1	27	2	1	2	0	1	25	67	0	0	0	12	1	1	0	4	3
	CUREÑA	ESCUELA SAN FRANCISCO	1	182	82	45,1	80	0	0	0	0	0	1	4	1	3	2	40	1	0	0	1	1	5	14	0	0	1	3	1	1	1	0	2
		ESCUELA LOS ÁNGELES DEL RIO	1	189	69	36,5	68	0	0	0	0	0	0	0	0	1	1	33	1	0	0	0	0	14	7	1	0	0	9	0	1	0	1	0

1/ Se modificó la cantidad del electorado de acuerdo con las resoluciones DGRA-0035-2022 y DGRA-0040-2022.
FUENTE: Tribunal Supremo de Elecciones.

CUADRO 1.23 GUANACASTE: JUNTAS, ELECTORADO [1/], PARTICIPACIÓN, VOTOS POR PARTIDO, NULOS Y BLANCOS, PARA PRESIDENCIA Y VICEPRESIDENCIAS DE LA REPÚBLICA, SEGÚN CANTÓN, DISTRITO ADMINISTRATIVO Y CENTRO DE VOTACIÓN
ELECCIONES 6 DE FEBRERO 2022

CANTÓN	DISTRITO ADMINISTRATIVO	CENTRO DE VOTACIÓN	JUNTAS	ELECTORADO [1/]	VOTOS RECIBIDOS																															
					TOTAL GENERAL	% PARTICIPACIÓN	VOTOS VÁLIDOS																											NULOS	BLANCOS
							TOTAL	ACCESIBILIDAD SIN EXCLUSIÓN	ACCIÓN CIUDADANA	ALIANZA DEMÓCRATA CRISTIANA	COSTA RICA JUSTA	DE LOS TRABAJADORES	ENCUENTRO NACIONAL	FRENTE AMPLIO	FUERZA NACIONAL	INTEGRACIÓN NACIONAL	JUSTICIA SOCIAL COSTARRICENSE	LIBERACIÓN NACIONAL	LIBERAL PROGRESISTA	MOVIMIENTO LIBERTARIO	MOVIMIENTO SOCIAL DEMÓCRATA COSTARRICENSE	NUESTRO PUEBLO	NUEVA GENERACIÓN	NUEVA REPÚBLICA	PROGRESO SOCIAL DEMOCRÁTICO	PUEBLO UNIDO	REPUBLICANO SOCIAL CRISTIANO	RESTAURACIÓN NACIONAL	UNIDAD SOCIAL CRISTIANA	UNIDOS PODEMOS	UNIÓN COSTARRICENSE DEMOCRÁTICA	UNIÓN LIBERAL		
LIBERIA	LIBERIA	ESCUELA ALBA OCAMPO ALVARADO	11	6 427	3 811	59,3	3 773	25	44	11	59	0	4	289	24	4	8	1 101	441	3	1	6	18	442	615	1	16	13	609	21	12	6	24	14
		ESCUELA JULIA ACUNA DE SOMARRIBAS	2	804	391	48,6	384	1	7	0	5	1	2	15	3	0	2	141	35	0	1	0	0	54	62	0	1	2	49	1	1	1	4	3
		CAI CALLE REAL LIBERIA MÓDULO B CASITAS	1	262	82	31,3	79	0	1	0	0	0	0	0	1	0	0	51	0	0	1	0	16	0	2	0	0	1	4	1	1	0	2	1
		HOGAR DE LARGA ESTANCIA SAN VICENTE DE PAÚL	1	26	15	57,7	15	1	0	0	0	0	0	0	1	0	0	2	0	0	0	0	0	1	5	2	0	1	2	0	0	0	0	0
		COLEGIO SANTA ANA	3	1 483	717	48,3	704	8	6	1	3	1	2	71	6	1	0	188	59	0	5	2	2	113	116	0	1	3	107	5	1	3	8	5
		ESCUELA CORAZÓN DE JESÚS	10	6 007	2 622	43,6	2 563	57	29	7	36	5	5	156	45	6	8	538	136	3	3	6	11	694	304	3	13	14	434	23	15	12	40	19
		ESCUELA LA VICTORIA	11	6 294	3 560	56,6	3 499	36	21	9	37	4	7	279	38	4	10	854	321	3	4	5	16	463	688	1	12	12	604	34	17	20	35	26
		ESCUELA ISABEL BROWN BROWN	15	9 660	4 427	45,8	4 355	53	22	8	68	3	12	313	53	10	13	947	290	1	7	5	27	1 096	605	2	20	14	735	24	14	13	50	22
		KINDER SAN ROQUE	4	2 576	1 223	47,5	1 196	15	10	2	15	1	2	86	19	2	8	291	64	0	2	1	4	299	160	0	6	4	189	7	5	4	15	12
		ESCUELA RINCÓN DE LA VIEJA	1	63	27	42,9	26	0	0	0	0	0	1	0	0	0	0	10	0	0	0	0	0	10	1	0	1	0	3	0	0	0	1	0
		ESCUELA EL RODEITO	1	245	134	54,7	130	3	3	0	1	0	0	16	0	0	2	28	10	0	0	0	0	29	18	0	1	0	16	2	0	1	2	2
		ESCUELA MORACIA	9	5 483	3 059	55,8	3 002	30	46	7	49	8	5	240	31	3	7	692	239	0	2	5	10	494	589	4	15	16	474	17	9	10	33	24
		CAI CALLE REAL LIBERIA MÓDULO D1-D2	1	228	82	36,0	79	1	0	0	3	0	0	0	1	1	1	45	0	0	1	0	0	14	1	0	0	1	8	2	0	0	3	0
		ESCUELA EL CAPULÍN	4	2 140	1 269	59,3	1 256	11	8	6	9	1	0	114	3	1	5	288	168	0	0	4	2	179	256	0	5	1	179	8	4	4	7	6
		CAI CALLE REAL LIBERIA MÓDULO D3 Y D4	1	151	78	51,7	78	0	0	0	0	0	2	2	0	3	0	40	0	0	1	0	0	16	1	0	0	4	5	4	0	0	0	0
	CAÑAS DULCES	ESCUELA CAÑAS DULCES	3	1 362	798	58,6	788	9	8	0	7	0	1	46	7	0	2	202	40	0	0	2	0	178	127	0	2	10	143	1	3	0	7	3
		ESCUELA BUENA VISTA	1	525	277	52,8	269	0	2	0	2	0	0	9	1	0	3	87	11	0	0	3	1	66	48	0	1	2	30	2	1	0	5	3
		ESCUELA IRIGARAY	1	388	223	57,5	221	1	10	0	0	0	0	6	2	0	2	61	9	0	1	1	0	43	15	0	0	1	64	3	1	1	2	0
		ESCUELA LAS LILAS DE CAÑAS DULCES	1	132	68	51,5	65	0	0	0	0	0	0	0	1	0	0	8	0	0	0	0	0	46	4	0	0	0	5	0	1	0	1	2
	MAYORGA	ESCUELA MARCELINO GARCÍA FLAMENCO	2	1 116	616	55,2	605	1	5	0	2	1	1	17	4	0	1	246	26	0	2	1	0	101	42	1	4	8	134	3	2	3	5	6
	NACASCOLO	ESCUELA DE GUARDIA	3	1 849	900	48,7	883	5	3	0	6	1	0	33	9	1	2	293	43	3	0	0	5	176	105	0	5	1	179	4	5	4	10	7
		ESCUELA CURUBANDÉ	1	430	225	52,3	219	0	2	1	0	0	0	13	4	0	0	61	18	0	0	3	2	54	35	0	1	3	20	0	1	1	1	5
	CURUBANDÉ	SALÓN PARROQUIAL GUADALUPE	2	1 114	583	52,3	569	3	7	1	1	0	0	55	4	0	1	155	33	1	1	0	5	75	60	2	2	2	154	2	1	4	5	9
		ESCUELA NUEVA GENERACIÓN	1	418	218	52,2	211	0	2	1	1	0	1	23	2	0	1	47	5	0	0	0	3	62	22	1	1	0	36	1	0	2	2	5
NICOYA	NICOYA	ESCUELA LEÓNIDAS BRICEÑO BALTODANO	14	8 540	5 284	61,9	5 218	20	28	15	86	1	19	434	79	10	9	1 416	453	3	3	6	36	603	974	6	22	10	945	17	16	7	51	15
		ESCUELA ANSELMO GUTIÉRREZ BRICEÑO	1	408	218	53,4	213	2	1	0	4	1	0	9	3	0	2	83	6	0	0	0	0	46	9	2	1	0	40	1	2	1	1	4
		ESCUELA 20 DE MARZO DE 1856	1	515	308	59,8	300	2	0	0	5	1	1	13	5	0	1	65	9	0	0	0	1	33	16	1	1	4	137	3	2	0	3	5
		ESCUELA JUAN DIAZ	1	405	189	46,7	184	0	2	1	0	0	1	4	6	0	1	38	3	1	1	0	1	44	22	0	1	1	51	1	4	1	4	1
		ESCUELA SAN MARTÍN	10	5 752	3 016	52,4	2 927	35	13	11	73	3	9	245	108	6	15	669	145	5	11	4	21	542	339	1	16	14	607	14	14	7	51	38
		ESCUELA DULCE NOMBRE	1	428	201	47,0	194	0	0	2	3	0	3	10	1	0	1	59	6	0	0	1	0	28	28	0	1	0	47	1	1	2	3	4
		ESCUELA CUPERTINO BRICEÑO	2	919	553	60,2	539	4	3	3	6	0	4	34	10	0	1	131	18	0	1	1	1	97	149	0	1	4	64	2	5	0	8	6
		ESCUELA OMAR DENGO GUERRERO	2	761	428	56,2	410	0	0	0	4	0	1	10	4	0	2	131	6	0	0	0	0	112	30	0	1	1	108	0	0	0	7	11
		ESCUELA CERRO NEGRO	1	104	62	59,6	61	0	0	0	0	0	0	1	2	0	0	21	0	0	1	0	0	7	4	0	0	0	25	0	0	0	1	0
		SALÓN COMUNAL DE LA ESPERANZA NORTE	1	232	121	52,2	116	0	2	0	7	0	1	0	1	0	3	40	5	0	0	1	0	20	7	0	0	1	24	4	0	0	3	2
		ESCUELA GUILLERMO MORALES PÉREZ	1	440	270	61,4	256	2	2	0	0	1	2	8	6	0	2	68	3	1	0	1	3	43	16	1	1	1	93	2	0	0	7	7
		ESCUELA EL JOBO NORTE	1	179	108	60,3	101	1	3	0	0	0	0	1	2	1	0	36	1	2	0	1	1	18	1	0	0	0	30	0	3	0	6	1
		ESCUELA FRAY BARTOLOMÉ DE LAS CASAS	2	1 034	521	50,4	503	3	3	0	7	0	4	36	12	2	2	113	20	3	1	2	7	105	76	0	2	1	98	2	2	2	8	10
		ESCUELA VALEDOR MARTÍNEZ MARTÍNEZ	2	937	567	60,5	556	5	1	3	10	0	0	44	8	1	6	191	29	0	0	0	2	58	94	1	0	2	87	7	3	4	7	4
		ESCUELA PILAS BLANCAS	1	58	27	46,6	27	0	0	0	6	0	0	1	1	0	1	10	0	0	0	0	0	4	1	0	1	0	1	0	1	0	0	0
		ESCUELA GAMALOTAL	1	409	247	60,4	238	1	0	0	1	0	1	7	4	0	0	95	5	0	0	1	1	48	28	0	3	3	37	0	3	0	7	2
		ESCUELA VIRGILIO CAAMAÑO ARAUZ	2	709	393	55,4	380	3	5	0	4	0	2	19	14	1	2	129	21	0	0	0	1	55	42	0	1	4	69	6	2	0	11	2
		ESCUELA GARCIMUÑOZ	1	97	45	46,4	44	0	2	0	0	0	0	0	0	0	0	17	1	0	0	0	0	10	1	0	0	0	12	0	1	0	0	1
		HOGAR DE LARGA ESTANCIA SAN BLAS	1	22	13	59,1	13	0	2	0	0	0	0	0	0	0	0	7	0	0	0	0	0	1	1	0	0	0	2	0	0	0	0	0
		ESCUELA ARTURO SOLANO MONGE	1	423	206	48,7	198	2	1	3	4	0	4	8	8	0	1	95	6	0	0	1	0	20	11	0	0	0	33	0	1	0	4	4
		ESCUELA CESAR FLORES ZUÑIGA	2	703	307	43,7	298	3	0	1	9	0	0	15	6	1	1	89	5	0	2	1	2	53	43	0	3	1	56	1	4	2	5	4
		COLEGIO TÉCNICO PROFESIONAL LA MANSIÓN	3	1 517	891	58,7	875	2	3	3	5	1	8	43	10	1	3	336	30	1	0	3	5	118	105	0	10	5	171	3	6	3	7	9
		IGLESIA CATÓLICA DE MATINA	1	72	54	75,0	52	0	1	0	0	0	1	4	0	0	0	21	2	0	0	0	0	7	2	0	0	0	14	0	0	0	2	0
		ESCUELA GIL GONZÁLEZ DÁVILA	1	501	302	60,3	293	3	0	0	1	0	2	35	7	1	0	92	9	0	0	1	0	61	27	0	2	0	42	1	8	1	5	4
	MANSIÓN	ESCUELA CARLOS MILLER	1	468	309	66,0	302	3	0	0	3	0	0	14	8	0	1	77	19	0	1	0	0	46	55	0	1	3	63	3	4	1	5	2
		ESCUELA IGUANITA	1	244	116	47,5	113	0	0	0	1	0	1	1	0	0	0	39	1	0	0	1	0	27	7	0	0	0	35	0	0	0	1	2
		ESCUELA RECAREDO BRICEÑO ARAUZ	1	398	263	66,1	255	2	0	0	1	0	1	6	6	0	1	93	10	0	0	0	2	34	37	0	1	2	55	0	4	0	4	4
		ESCUELA MATAMBUGUITO	1	201	130	64,7	128	1	0	0	0	0	2	9	0	3	1	25	3	0	0	0	0	32	10	1	2	0	36	1	2	0	0	2
		ESCUELA ACOYAPA	1	312	168	53,8	163	0	3	0	0	1	1	16	2	2	1	62	7	0	0	0	0	23	14	0	0	0	26	1	1	3	5	0
		ESCUELA LUIS DOBLES SEGREDA	2	770	380	49,4	372	1	1	1	0	1	1	21	8	0	0	124	13	0	0	0	7	63	56	1	2	0	66	3	2	1	7	1
		COLEGIO TÉCNICO PROFESIONAL DE CORRALILLO	2	891	498	55,9	480	2	2	0	1	1	0	48	7	0	1	127	16	0	1	0	2	77	57	0	6	3	109	8	9	3	15	3
		ESCUELA PUERTO HUMO	1	177	130	73,4	126	0	0	0	0	0	0	15	2	1	0	47	2	0	0	0	0	6	5	0	1	0	43	3	0	1	3	1
		ESCUELA ELIAS AIZA RÍOS	1	359	235	65,5	229	0	3	0	0	0	2	11	4	0	1	125	3	1	2	0	0	17	38	0	0	0	17	0	3	2	2	4
		ESCUELA ULISES DELGADO AGUILERA	1	545	284	52,1	273	3	1	17	2	0	0	8	4	0	1	60	7	0	1	0	1	46	58	0	0	3	52	5	4	0	7	4
		ESCUELA ZAPOTE	1	262	169	64,5	162	1	1	0	2	0	0	13	4	0	1	55	4	0	1	1	0	17	18	0	2	3	35	2	2	0	6	1
		ESCUELA POZO DE AGUA	1	478	258	54,0	257	1	0	0	0	0	3	60	0	2	0	82	3	1	0	1	0	15	28	0	0	0	60	0	1	0	1	0
	SAN ANTONIO	ESCUELA CAÑAL	1	169	108	63,9	105	0	0	0	2	0	1	8	2	0	0	31	2	0	0	1	0	22	15	0	1	0	19	1	0	0	1	2
		ESCUELA VEINTICINCO DE JULIO	1	387	187	48,3	178	1	0	0	0	0	0	6	3	1	0	63	2	0	0	0	0	35	23	0	1	1	38	1	2	1	7	2
		ESCUELA MANUEL CÁRDENAS CÁRDENAS	2	666	401	60,2	387	0	3	0	3	0	3	46	5	0	1	127	13	0	1	2	0	71	41	0	0	2	62	3	4	0	11	3
		ESCUELA TALOLINGA	1	264	133	50,4	128	0	4	0	0	0	0	4	2	0	1	32	2	1	0	0	1	22	5	0	0	0	44	7	2	1	3	2
		ESCUELA MONTE GALÁN	1	125	73	58,4	70	1	0	0	1	0	0	0	0	1	0	44	1	0	1	0	2	7	0	0	0	0	8	1	2	1	2	1
		ESCUELA ROSARIO	1	344	246	71,5	236	1	0	0	1	0	1	21	2	29	1	83	2	0	5	1	0	25	16	0	2	0	44	2	0	0	6	4

CUADRO 1.23 GUANACASTE: JUNTAS, ELECTORADO [1/], PARTICIPACIÓN, VOTOS POR PARTIDO, NULOS Y BLANCOS, PARA PRESIDENCIA Y VICEPRESIDENCIAS DE LA REPÚBLICA, SEGÚN CANTÓN, DISTRITO ADMINISTRATIVO Y CENTRO DE VOTACIÓN
ELECCIONES 6 DE FEBRERO 2022

CANTÓN	DISTRITO ADMINISTRATIVO	CENTRO DE VOTACIÓN	JUNTAS	ELECTORADO [1/]	VOTOS RECIBIDOS		VOTOS VÁLIDOS																														
					TOTAL GENERAL	% PARTICIPACIÓN	TOTAL	ACCESIBILIDAD SIN EXCLUSIÓN	ACCIÓN CIUDADANA	ALIANZA DEMÓCRATA CRISTIANA	COSTA RICA JUSTA	DE LOS TRABAJADORES	ENCUENTRO NACIONAL	FRENTE AMPLIO	FUERZA NACIONAL	INTEGRACIÓN NACIONAL	JUSTICIA SOCIAL COSTARRICENSE	LIBERACIÓN NACIONAL	LIBERAL PROGRESISTA	MOVIMIENTO LIBERTARIO	MOVIMIENTO SOCIAL DEMÓCRATA COSTARRICENSE	NUESTRO PUEBLO	NUEVA GENERACIÓN	NUEVA REPÚBLICA	PROGRESO SOCIAL DEMOCRÁTICO	PUEBLO UNIDO	REPUBLICANO SOCIAL CRISTIANO	RESTAURACIÓN NACIONAL	UNIDAD SOCIAL CRISTIANA	UNIDOS PODEMOS	UNIÓN COSTARRICENSE DEMOCRÁTICA	UNIÓN LIBERAL	NULOS	BLANCOS
SANTA CRUZ	QUEBRADA HONDA	ESCUELA EL FLOR	1	178	104	58,4	102	0	1	0	0	0	0	6	0	0	2	38	0	0	1	0	0	12	6	0	0	0	35	0	1	0	0	2
		ESCUELA LA MONTAÑITA	1	88	48	54,5	48	1	0	0	0	0	0	0	1	3	0	12	0	0	0	0	1	13	3	0	2	1	9	1	1	0	0	0
		ESCUELA CABALLITO	1	313	206	65,8	200	0	0	0	1	0	1	18	2	0	1	80	6	0	0	0	0	14	9	0	1	1	64	1	0	1	2	4
		ESCUELA BLAS MONTES LEAL	2	692	398	57,5	391	1	2	0	4	0	1	44	10	0	1	138	11	0	1	0	2	64	30	0	0	1	78	3	0	0	4	3
		ESCUELA ANDRÉS BRICEÑO ACEVEDO	1	374	259	69,3	256	2	2	3	1	0	1	10	5	0	1	95	9	0	1	1	0	20	46	0	1	0	57	0	0	1	1	2
		ESCUELA RUFINO CARRILLO TORRES	1	134	99	73,9	98	0	0	0	0	0	1	12	0	0	0	49	1	0	1	0	0	6	11	0	1	0	16	0	0	0	1	0
		ESCUELA LUCAS BRICEÑO FONSECA	1	285	173	60,7	168	0	0	0	0	0	1	14	8	0	0	67	2	0	1	0	2	16	19	0	0	1	36	0	1	0	5	0
		ESCUELA SANTOS CARRILLO	1	459	280	61,0	276	0	0	0	4	0	1	17	2	0	0	80	6	0	1	0	0	72	45	0	1	0	47	0	0	0	3	1
		ESCUELA SAN FERNANDO	1	383	173	45,2	155	1	0	0	0	0	0	11	1	0	0	41	5	0	0	0	1	43	19	0	5	0	24	2	2	0	9	9
		ESCUELA TERCIOPELO	1	340	182	53,5	172	2	1	0	0	1	0	12	0	1	4	25	3	0	0	0	0	22	19	0	4	0	75	0	3	0	6	4
	SÁMARA	LICEO DE SAMARA	3	1 449	599	41,3	580	3	1	1	4	1	3	83	8	0	1	161	38	0	0	1	4	71	88	0	5	0	93	3	6	5	13	6
		ESCUELA BARCO QUEBRADO	1	437	191	43,7	187	0	0	0	1	0	2	18	0	0	1	49	7	0	0	0	0	47	21	0	3	0	35	1	1	1	2	2
		ESCUELA EL SILENCIO	1	97	51	52,6	49	0	0	0	0	0	0	1	1	0	1	14	0	1	0	0	0	10	6	0	0	1	12	1	1	0	2	0
		ESCUELA SANTO DOMINGO	1	115	62	53,9	61	0	0	0	0	0	1	5	1	0	1	27	2	0	0	0	0	8	10	0	0	2	2	1	1	0	0	1
		ESCUELA SERAPIO LÓPEZ FAJARDO	5	2 988	1 311	43,9	1 264	4	8	4	3	1	4	71	22	5	4	351	113	3	5	7	4	274	152	1	6	10	186	10	8	8	25	22
		ESCUELA RÍO MONTAÑA	1	65	19	29,2	17	0	1	0	0	0	0	1	0	0	0	7	0	0	0	0	0	7	0	0	1	0	0	0	0	0	1	1
	NOSARA	ESCUELA GARZA	1	264	150	56,8	145	2	2	2	0	0	0	8	0	0	2	39	23	0	0	0	0	22	11	0	2	0	27	3	2	0	2	3
		ESCUELA LA ESPERANZA DE GARZA	1	536	269	50,2	263	3	1	2	5	0	0	36	1	2	0	46	32	0	0	1	3	65	28	0	1	3	31	0	1	2	4	2
		ESCUELA LAS DELICIAS	1	200	123	61,5	119	0	0	1	0	0	0	9	1	0	1	33	8	1	0	0	0	17	8	0	2	0	37	1	0	0	4	0
		SALÓN COMUNAL MAQUENCO	1	205	103	50,2	96	2	2	0	0	0	1	4	3	0	0	33	3	0	1	0	0	9	7	0	0	3	24	1	2	1	5	2
		ESCUELA SANTA ELENA	1	263	139	52,9	134	0	1	0	0	0	7	9	3	0	1	48	2	0	0	0	0	13	14	1	0	0	32	1	2	0	1	4
		ESCUELA NARANJAL	1	255	142	55,7	140	0	1	1	1	0	2	8	2	0	1	74	1	0	0	3	0	4	20	0	1	0	21	0	0	0	1	1
	BELÉN DE NOSARITA	ESCUELA CUAJINIQUIL	1	202	142	70,3	139	0	0	0	0	0	0	6	1	1	1	52	2	0	1	0	0	11	14	0	1	1	45	1	2	0	2	1
		ESCUELA BELÉN	2	910	520	57,1	507	1	1	1	5	0	1	16	5	2	2	160	26	0	0	1	2	58	71	0	1	1	142	7	2	2	7	6
		ESCUELA CUESTA GRANDE	1	217	137	63,1	134	1	1	1	0	0	0	2	0	0	1	56	4	0	0	0	2	10	38	0	0	0	17	1	0	0	2	1
		ESCUELA CONCEPCIÓN	1	62	37	59,7	36	0	0	0	0	0	0	0	0	1	0	7	2	0	0	0	0	10	0	0	1	0	14	1	0	0	1	0
		ESCUELA JUNTAS DE NOSARA	1	75	50	66,7	50	0	0	0	0	0	0	0	1	1	0	18	2	0	0	0	0	7	6	0	1	0	13	0	0	1	0	0
		ESCUELA JOSEFINA LÓPEZ BONILLA	20	12 195	6 390	52,4	6 278	62	57	11	86	6	13	458	79	13	23	1 543	447	4	49	5	57	798	1 207	4	32	25	1 225	33	26	15	72	40
		ESCUELA BENITO JUÁREZ GARCÍA	3	1 456	776	53,3	759	1	6	1	6	3	0	72	4	2	3	216	54	1	4	1	8	63	166	1	3	3	133	3	5	0	9	8
		ESCUELA PUERTO RICO	2	1 016	504	49,6	485	6	6	2	7	1	2	42	12	1	5	103	32	0	2	0	3	56	80	0	3	2	108	6	5	1	9	10
		ESCUELA SAN JUAN	2	779	409	52,5	404	4	1	1	1	2	2	16	2	0	3	111	23	0	1	0	1	84	46	0	0	4	99	0	1	2	4	1
		ESCUELA FRANCISCO CHAVES CHAVES	1	603	332	55,1	322	3	0	0	7	1	0	14	9	1	0	67	10	0	1	1	1	84	70	0	7	0	42	2	1	1	7	3
	SANTA CRUZ	ESCUELA MATIAS DUARTE SOTELA	2	913	381	41,7	371	3	4	0	5	0	1	31	13	2	3	78	22	0	2	1	0	63	60	0	1	3	69	3	4	3	6	4
		ESCUELA VISTALMAR	1	38	20	52,6	18	0	0	0	0	0	0	0	1	0	0	4	0	0	0	0	0	10	2	0	0	0	1	0	0	0	1	1
		ESCUELA BARRIO LIMÓN	2	759	435	57,3	429	0	1	3	14	0	0	36	13	2	2	92	40	1	3	2	0	49	93	1	3	0	68	3	2	1	5	1
		ESCUELA SAN PEDRO	1	492	290	58,9	279	3	2	0	1	0	0	18	2	0	2	72	16	0	6	1	0	21	88	1	0	0	42	2	2	0	6	5
		HOGAR DE LARGA ESTANCIA NUESTRA SEÑORA DEL ROSARIO	1	14	8	57,1	7	0	0	0	0	0	0	0	0	0	0	2	1	0	0	0	0	0	2	0	2	0	0	0	0	0	0	1
		ESCUELA CHIRCO	1	638	331	51,9	322	4	2	1	2	0	0	14	7	1	0	81	12	0	1	0	3	48	61	0	0	0	81	3	0	1	4	5
	BOLSÓN	ESCUELA BOLSÓN	1	395	218	55,2	211	1	2	0	0	0	0	3	0	0	2	120	9	0	0	0	0	29	20	0	1	0	24	0	0	0	3	4
		ESCUELA MERCEDES ORTEGA HERNÁNDEZ	2	988	587	59,4	570	0	4	3	2	2	1	10	6	7	0	226	60	1	1	0	0	95	50	0	8	2	85	2	3	2	11	6
		ESCUELA PARAÍSO	2	1 232	543	44,1	520	4	3	0	0	0	0	17	6	1	6	150	42	2	0	0	4	109	66	1	4	0	91	5	6	3	13	10
		ESCUELA VEINTISIETE DE ABRIL	3	1 676	640	38,2	606	9	1	0	19	0	0	31	13	2	2	147	34	0	1	0	3	68	109	0	3	3	147	7	7	0	21	13
		ESCUELA RÍO SECO	1	447	224	50,1	210	0	0	0	2	0	1	10	6	0	1	31	4	0	1	0	1	40	48	0	0	1	63	0	1	0	6	8
		ESCUELA SAN FRANCISCO	1	427	203	47,5	196	1	0	0	0	1	2	9	8	0	4	55	6	0	2	0	0	30	29	0	1	1	45	0	2	0	1	6
	VEINTISIETE DE ABRIL	ESCUELA HATILLO	2	722	325	45,0	319	0	3	0	1	0	0	27	5	0	0	60	12	0	0	0	0	92	68	1	0	2	37	9	1	1	3	3
		ESCUELA FLORIDA	1	378	187	49,5	170	0	2	0	0	0	0	6	11	2	3	48	3	1	0	0	0	38	5	1	2	1	47	0	0	0	11	6
		ESCUELA SAN JOSÉ DE LA MONTAÑA	1	188	89	47,3	85	0	2	0	0	0	0	5	0	5	0	35	9	0	0	0	0	8	3	0	1	1	12	1	3	0	3	1
		ESCUELA RÍO TABACO	1	91	55	60,4	51	0	2	0	0	1	1	0	1	1	0	4	0	0	0	0	6	9	9	0	0	0	17	0	0	0	3	1
		ESCUELA LAS DELICIAS	1	446	217	48,7	207	0	3	0	1	1	1	14	7	0	3	64	4	0	0	0	0	23	38	1	0	1	45	0	0	1	7	3
		ESCUELA DIONISIO LEAL VALLEJOS	1	540	245	45,4	238	0	2	0	0	1	0	6	2	0	1	96	10	0	0	0	0	26	13	0	0	0	81	0	0	0	5	2
		ESCUELA PORTEGOLPE	2	885	451	51,0	426	3	5	2	2	1	0	30	8	0	3	113	11	0	1	0	5	86	62	0	1	1	84	5	3	0	14	11
	TEMPATE	ESCUELA HUACAS	2	976	414	42,4	405	8	3	0	2	0	0	22	12	2	1	70	29	2	0	0	0	109	76	1	5	3	57	1	0	2	2	7
		ESCUELA PUERTO POTRERO	1	612	264	43,1	257	2	1	2	2	0	1	29	8	1	0	61	25	0	0	1	1	30	52	0	2	2	30	5	1	1	4	3
		ESCUELA EL LLANO	2	841	439	52,2	416	2	4	2	1	0	1	20	5	2	2	76	16	1	2	0	1	65	106	1	1	0	104	2	0	2	12	11
	CARTAGENA	ESCUELA CARTAGENA	5	2 835	1 421	50,1	1 369	11	16	4	9	2	2	89	21	8	4	327	46	0	2	1	6	237	314	1	6	8	237	8	7	3	30	22
		ESCUELA LORENA	1	336	177	52,7	165	0	41	0	1	0	0	7	1	1	0	35	6	0	1	1	1	34	9	0	0	1	24	1	1	0	6	6
		ESCUELA MARBELLA	1	448	203	45,3	190	9	1	0	2	1	0	9	0	2	4	46	10	0	1	0	0	54	19	0	1	0	28	1	1	1	7	6
		ESCUELA SAN JUANILLO	1	262	143	54,6	137	0	3	0	0	0	0	20	3	1	0	39	8	0	1	1	0	19	28	0	1	0	10	2	1	0	2	4
	CUAJINIQUIL	ESCUELA OSTIONAL	1	436	194	44,5	179	3	1	0	0	0	2	50	1	0	1	15	3	0	0	0	4	62	17	0	0	3	11	3	3	0	13	2
		ESCUELA EL SOCORRO	1	151	100	66,2	92	0	0	0	1	1	0	2	4	0	1	57	1	0	0	0	1	3	5	0	0	0	15	1	0	0	7	1
		ESCUELA LOS ÁNGELES	1	39	23	59,0	23	0	0	0	1	0	0	0	0	0	0	3	0	0	0	0	0	6	9	0	0	0	4	0	0	0	0	0
		ESCUELA EL PROGRESO	1	48	14	29,2	12	0	0	0	0	0	0	1	0	0	0	5	0	0	0	0	0	3	1	0	0	0	2	0	0	0	1	1
		ESCUELA MARÍA MARÍN GALAGARZA	4	2 100	1 135	54,0	1 107	11	19	6	3	1	2	89	11	5	6	242	43	0	5	0	1	130	202	1	11	6	286	13	8	6	20	8
	DIRIÁ	ESCUELA DIRÍA	1	382	208	54,5	206	1	0	1	3	0	2	17	2	5	2	42	7	0	0	1	1	21	59	1	0	0	41	0	0	0	2	0
		ESCUELA TALOLINGUITA	1	373	156	41,8	153	0	7	1	0	0	0	6	6	1	2	43	8	1	0	1	0	29	9	0	1	3	30	3	1	1	3	0
		ESCUELA GUAITIL	1	509	274	53,8	261	0	2	2	1	1	0	17	7	0	0	60	8	0	1	0	1	28	49	0	0	3	66	12	1	2	9	4
	CABO VELAS	ESCUELA MATAPALO	3	1 441	730	50,7	705	4	8	2	4	1	0	31	12	1	6	246	50	0	3	0	0	90	124	0	2	4	104	5	6	2	13	12

CUADRO 1.23 GUANACASTE: JUNTAS, ELECTORADO [1/], PARTICIPACIÓN, VOTOS POR PARTIDO, NULOS Y BLANCOS, PARA PRESIDENCIA Y VICEPRESIDENCIAS DE LA REPÚBLICA, SEGÚN CANTÓN, DISTRITO ADMINISTRATIVO Y CENTRO DE VOTACIÓN
ELECCIONES 6 DE FEBRERO 2022

CANTÓN	DISTRITO ADMINISTRATIVO	CENTRO DE VOTACIÓN	JUNTAS	ELECTORADO [1/]	VOTOS RECIBIDOS		VOTOS VÁLIDOS																												
					TOTAL GENERAL	% PARTICIPACIÓN	TOTAL	ACCESIBILIDAD SIN EXCLUSIÓN	ACCIÓN CIUDADANA	ALIANZA DEMÓCRATA CRISTIANA	COSTA RICA JUSTA	DE LOS TRABAJADORES	ENCUENTRO NACIONAL	FRENTE AMPLIO	FUERZA NACIONAL	INTEGRACIÓN NACIONAL	JUSTICIA SOCIAL COSTARRICENSE	LIBERACIÓN NACIONAL	LIBERAL PROGRESISTA	MOVIMIENTO LIBERTARIO	MOVIMIENTO SOCIAL DEMÓCRATA COSTARRICENSE	NUESTRO PUEBLO	NUEVA GENERACIÓN	NUEVA REPÚBLICA	PROGRESO SOCIAL DEMOCRÁTICO	PUEBLO UNIDO	REPUBLICANO SOCIAL CRISTIANO	RESTAURACIÓN NACIONAL	UNIDAD SOCIAL CRISTIANA	UNIDOS PODEMOS	UNIÓN COSTARRICENSE DEMOCRÁTICA	UNIÓN LIBERAL	NULOS	BLANCOS
BAGACES	CABO VELAS	SALÓN COMUNAL PLAYA BRASILITO	2	918	391	42,6	379	4	4	0	2	0	1	30	7	1	4	116	41	1	0	0	0	61	70	0	3	2	27	2	1	2	7	5
	TAMARINDO	ESCUELA VILLARREAL	5	2 749	1 253	45,6	1 211	9	6	5	7	1	2	113	18	2	4	325	128	4	3	3	8	166	206	0	6	12	162	12	6	3	24	18
		ESCUELA SANTA ROSA	2	837	439	52,4	422	4	2	0	2	1	0	21	9	0	3	114	27	0	0	0	2	58	72	0	2	3	92	7	0	3	8	9
		ESCUELA SAN JOSÉ PINILLA	1	578	249	43,1	235	1	5	0	3	1	0	5	3	1	3	87	21	0	1	0	2	25	35	1	2	3	33	1	2	0	8	6
		ESCUELA RICARDO ANGULO VALLEJOS	1	450	266	59,1	257	1	2	0	3	1	0	9	3	0	0	65	36	2	0	1	5	66	30	0	1	0	28	1	3	0	6	3
	BAGACES	ESCUELA GENERAL TOMÁS GUARDIA	9	5 475	2 605	47,6	2 557	7	34	10	31	1	11	160	10	1	5	785	166	3	4	3	11	371	447	0	16	28	412	28	6	7	34	14
		ESCUELA CELESTINO ÁLVAREZ RUIZ	1	236	127	53,8	124	0	5	2	0	0	1	1	0	1	0	58	3	0	1	0	0	12	10	0	2	2	24	0	1	1	1	2
		SALÓN COMUNAL DE BEBEDERO	1	181	96	53,0	95	1	0	1	0	1	0	6	1	0	2	13	4	0	1	0	0	33	5	0	0	5	12	8	1	1	1	0
		ESCUELA SALITRAL	1	133	86	64,7	83	0	2	0	0	0	0	3	2	0	1	23	2	0	0	0	0	17	20	0	1	1	8	0	1	2	3	0
		ESCUELA MONTENEGRO	2	670	346	51,6	335	5	3	0	1	0	4	17	3	0	4	87	13	0	0	0	0	78	43	0	3	13	51	4	4	2	5	6
		ESCUELA PIJIJE	2	1 275	496	38,9	487	5	6	1	2	0	0	27	7	0	3	140	23	0	0	0	4	114	66	0	2	16	66	1	3	1	4	5
		ESCUELA IDA BAGATZI	1	227	99	43,6	91	0	6	0	0	0	0	0	6	0	0	45	0	0	0	1	0	11	16	0	0	2	2	0	0	2	4	4
		ESCUELA LLANOS DE CORTÉS	1	285	140	49,1	134	2	4	1	0	0	0	5	1	0	3	53	6	0	1	0	0	19	24	0	0	5	9	1	0	0	1	5
		ESCUELA AGUA CALIENTE	1	311	130	41,8	123	0	4	0	0	0	5	2	2	0	3	31	1	1	0	0	1	27	11	0	2	16	14	1	1	1	4	3
		ESCUELA CUIPILAPA	1	76	55	72,4	55	0	6	0	0	0	0	0	2	0	0	9	4	0	0	0	0	4	21	0	0	0	9	0	0	0	0	0
	LA FORTUNA	ESCUELA FAUSTO GUZMÁN CALVO	3	1 795	1 018	56,7	995	3	53	0	9	0	2	53	7	0	3	222	75	0	2	1	12	141	315	1	1	5	77	4	3	6	11	12
		ESCUELA SAN BERNARDO	1	430	247	57,4	245	2	11	0	1	0	0	8	4	0	1	76	14	0	0	1	5	40	51	0	2	0	26	1	2	0	1	1
		ESCUELA EL GUAYABO	5	2 640	1 535	58,1	1 513	11	39	1	12	2	3	89	8	0	5	274	183	1	0	4	18	235	455	0	8	0	117	30	5	13	14	8
	MOGOTE	ESCUELA PUEBLO NUEVO	1	210	97	46,2	95	0	2	0	2	0	1	3	2	0	1	26	3	0	0	0	0	9	36	0	0	0	8	1	0	1	1	1
		ESCUELA SAN ISIDRO	1	117	57	48,7	56	1	2	0	2	0	0	0	0	0	0	26	1	0	0	0	0	7	10	0	1	0	4	0	2	0	0	1
	RÍO NARANJO	ESCUELA RÍO NARANJO	2	666	386	58,0	382	2	3	0	0	0	3	11	3	0	2	117	8	0	0	0	0	100	89	0	0	1	40	3	0	0	2	2
		ESCUELA RÍO CHIQUITO	1	173	117	67,6	112	0	0	0	1	0	0	1	0	0	0	59	4	0	0	1	0	10	25	0	2	0	6	2	0	1	4	1
CARRILLO	FILADELFIA	ESCUELA CENTRAL DE FILADELFIA	9	5 171	2 617	50,6	2 571	13	12	19	18	2	6	119	22	2	5	858	185	3	31	5	4	330	346	0	18	7	533	11	12	10	24	22
		ESCUELA LA GUINEA	1	205	108	52,7	104	1	2	0	1	0	0	4	3	0	1	27	3	0	0	1	0	32	22	1	0	0	6	0	0	0	2	2
		ESCUELA DE CORRALILLOS	2	668	332	49,7	315	2	0	0	6	1	1	10	2	0	0	76	6	0	0	0	1	138	28	0	3	5	30	2	4	0	4	13
		ESCUELA PALMIRA	3	1 357	637	46,9	625	2	3	1	6	0	2	27	3	1	1	203	49	0	2	5	3	101	97	0	11	4	93	5	3	3	5	7
	PALMIRA	ESCUELA PACIFICA GARCÍA FERNÁNDEZ	2	1 251	620	49,6	606	8	4	6	3	1	2	17	8	2	5	203	36	1	0	1	2	135	90	0	3	5	61	5	6	2	7	7
		ESCUELA LÍDER PASO TEMPISQUE	2	1 050	592	56,4	580	4	3	0	14	1	0	14	3	0	2	202	31	1	2	0	9	49	97	0	5	1	133	3	5	1	6	6
		COLEGIO TÉCNICO PROFESIONAL DE SARDINAL	7	3 892	1 848	47,5	1 801	13	14	0	64	2	6	89	23	3	5	438	108	1	2	1	3	398	377	1	13	6	211	14	5	4	25	22
		ESCUELA IGNACIO GUTIÉRREZ GUTIÉRREZ	2	948	487	51,4	476	5	2	0	8	0	0	21	10	0	0	158	15	0	1	1	0	105	58	0	4	0	83	2	2	1	5	6
		ESCUELA ARTOLA	1	623	339	54,4	332	4	0	1	2	0	0	11	4	1	1	93	6	0	0	1	1	111	33	0	0	1	56	2	2	2	5	2
	SARDINAL	ESCUELA EL COCO	5	3 251	1 349	41,5	1 323	13	13	2	35	0	4	59	15	0	5	327	136	2	3	1	2	258	250	0	2	8	175	7	3	3	18	8
		ESCUELA PANAMÁ O CACIQUE	1	493	214	43,4	209	3	4	1	4	0	0	4	4	0	5	68	24	0	0	0	0	31	43	0	2	1	14	0	0	1	2	3
		ESCUELA NUEVO COLÓN	1	193	68	35,2	63	0	0	0	1	0	2	1	3	0	1	28	1	0	0	0	0	12	8	0	0	0	6	0	0	0	3	2
		ESCUELA SANTA RITA	1	514	195	37,9	189	2	4	0	8	0	0	20	6	0	2	44	14	0	0	0	4	39	21	0	3	0	21	1	0	0	3	3
		ESCUELA LA LIBERTAD	1	469	198	42,2	191	4	3	0	2	0	1	3	1	0	1	69	12	0	0	0	2	28	25	0	0	2	35	0	3	0	3	4
		ESCUELA ALTOS DEL ROBLE	1	64	26	40,6	24	0	0	0	1	0	0	0	0	0	0	10	0	0	0	0	0	3	6	0	0	0	4	0	0	0	2	0
	BELÉN	ESCUELA LÍDER DE BELÉN	6	3 356	1 566	46,7	1 524	14	7	4	17	2	1	64	25	7	13	415	53	0	1	0	5	405	171	1	11	14	265	10	11	8	27	15
		ESCUELA OMAR DENGO GUERRERO	2	1 207	573	47,5	559	6	9	0	6	1	2	16	14	0	2	200	12	1	1	1	1	116	66	0	3	0	98	1	2	1	7	7
		ESCUELA SANTO DOMINGO	1	434	260	59,9	251	0	3	0	1	0	1	5	4	2	1	74	9	0	0	0	0	56	24	0	0	2	66	2	1	0	4	5
		ESCUELA LOS PLANES	1	323	162	50,2	159	0	2	0	0	0	0	10	1	0	1	81	1	0	0	0	0	10	10	0	2	0	39	0	2	0	1	2
		ESCUELA RÍO CAÑAS NUEVO	1	570	351	61,6	337	2	0	0	1	0	1	12	3	2	1	95	13	0	1	1	0	126	32	0	1	2	42	1	1	0	9	5
		ESCUELA CASTILLA DE ORO	1	251	135	53,8	132	1	2	0	2	0	0	0	3	1	1	56	5	0	0	0	0	18	8	1	2	1	30	1	0	0	2	1
		ESCUELA COYOLITO	1	332	154	46,4	150	2	2	0	6	0	0	5	0	0	3	36	5	0	0	1	3	40	15	0	1	0	30	0	0	1	2	2
CAÑAS	CAÑAS	ESCUELA MONSEÑOR LUIS LEIPOLD	11	6 648	3 455	52,0	3 387	21	39	5	35	3	10	222	13	5	12	926	240	3	1	2	10	542	781	3	13	9	455	15	10	12	41	27
		ESCUELA JERÓNIMO FERNÁNDEZ ROJAS	1	491	235	47,9	231	1	2	1	3	0	0	2	1	0	0	88	5	0	0	1	0	82	14	0	0	2	24	4	1	0	3	1
		ESCUELA SANDILLAL	1	516	283	54,8	277	0	1	2	1	0	0	9	2	0	5	108	17	0	0	0	0	41	50	0	1	1	37	2	0	0	4	2
		ESCUELA EL VERGEL	1	116	58	50,0	56	3	3	1	1	0	0	1	0	0	0	20	1	0	0	0	0	10	7	0	1	0	7	0	1	0	1	1
		ESCUELA SAN ANTONIO	1	410	206	50,2	202	1	2	0	0	0	0	7	1	0	0	65	10	0	0	0	0	42	29	0	0	0	40	2	2	1	4	0
		ESCUELA ANTONIO OBANDO ESPINOZA	4	2 389	1 244	52,1	1 221	5	14	3	24	0	4	63	3	1	1	338	76	0	0	3	4	243	272	1	7	12	129	12	4	2	15	8
		ESCUELA LAS PALMAS	6	3 615	1 952	54,0	1 926	17	14	4	28	0	2	120	5	0	9	484	138	1	1	2	16	383	415	2	3	9	242	10	9	12	15	11
		HOGAR DE LARGA ESTANCIA MARY BLANCO	1	25	15	60,0	15	0	0	0	1	0	0	0	1	0	0	6	0	0	0	0	0	1	3	1	0	0	2	0	0	0	0	0
	PALMIRA	ESCUELA INVU LAS CAÑAS	4	2 286	788	34,5	756	4	3	2	6	0	1	21	2	0	5	145	28	2	0	1	1	336	88	0	2	5	89	12	2	1	17	15
		ESCUELA COROBICÍ	1	351	207	59,0	199	0	0	0	6	0	0	4	1	2	2	51	4	0	1	2	0	69	32	0	0	1	20	1	3	0	6	2
		ESCUELA NUEVA GUATEMALA	1	403	269	66,7	267	1	1	1	4	0	2	6	1	0	1	133	6	0	0	0	1	26	61	0	2	1	19	1	0	0	2	0
		ESCUELA HIGUERÓN	1	131	84	64,1	82	0	0	0	3	0	1	6	2	0	3	31	2	1	0	0	0	3	6	0	0	0	20	1	2	1	1	1
	SAN MIGUEL	ESCUELA SAN MIGUEL	2	835	444	53,2	422	3	2	0	6	0	1	20	5	0	1	142	16	0	0	4	1	81	72	0	6	1	42	16	3	0	17	5
		ESCUELA BUENOS AIRES	1	351	172	49,0	164	2	5	0	0	0	0	4	0	0	2	64	3	0	1	0	0	26	25	0	0	0	30	0	2	0	5	3
		ESCUELA SAN JUAN	1	97	52	53,6	48	1	0	0	0	0	0	4	2	0	0	5	0	0	0	0	0	4	16	0	0	0	15	0	0	1	4	0
	BEBEDERO	ESCUELA BEBEDERO	3	1 302	634	48,7	623	9	6	1	5	0	1	15	5	0	0	192	10	0	0	1	1	142	58	0	0	7	61	104	2	3	9	2
	POROZAL	ESCUELA POROZAL	1	372	218	58,6	210	0	3	0	0	1	1	4	1	1	1	99	1	0	0	0	0	38	21	0	0	2	36	0	0	1	4	4
		ESCUELA EL NÍSPERO	1	147	103	70,1	98	1	0	0	0	0	0	8	0	0	1	52	3	0	0	0	0	2	11	0	1	0	18	0	1	0	4	1

CUADRO 1.23 GUANACASTE: JUNTAS, ELECTORADO [1/], PARTICIPACIÓN, VOTOS POR PARTIDO, NULOS Y BLANCOS, PARA PRESIDENCIA Y VICEPRESIDENCIAS DE LA REPÚBLICA, SEGÚN CANTÓN, DISTRITO ADMINISTRATIVO Y CENTRO DE VOTACIÓN
ELECCIONES 6 DE FEBRERO 2022

CANTÓN	DISTRITO ADMINISTRATIVO	CENTRO DE VOTACIÓN	JUNTAS	ELECTORADO [1/]	VOTOS RECIBIDOS		VOTOS VÁLIDOS																											NULOS	BLANCOS
					TOTAL GENERAL	% PARTICIPACIÓN	TOTAL	ACCESIBILIDAD SIN EXCLUSIÓN	ACCIÓN CIUDADANA	ALIANZA DEMÓCRATA CRISTIANA	COSTA RICA JUSTA	DE LOS TRABAJADORES	ENCUENTRO NACIONAL	FRENTE AMPLIO	FUERZA NACIONAL	INTEGRACIÓN NACIONAL	JUSTICIA SOCIAL COSTARRICENSE	LIBERACIÓN NACIONAL	LIBERAL PROGRESISTA	MOVIMIENTO LIBERTARIO	MOVIMIENTO SOCIAL DEMÓCRATA COSTARRICENSE	NUESTRO PUEBLO	NUEVA GENERACIÓN	NUEVA REPÚBLICA	PROGRESO SOCIAL DEMOCRÁTICO	PUEBLO UNIDO	REPUBLICANO SOCIAL CRISTIANO	RESTAURACIÓN NACIONAL	UNIDAD SOCIAL CRISTIANA	UNIDOS PODEMOS	UNIÓN COSTARRICENSE DEMOCRÁTICA	UNIÓN LIBERAL		
ABANGARES		ESCUELA DELIA OVIEDO DE ACUÑA	9	5 119	2 932	57,3	2 889	3	25	7	23	1	5	148	13	10	6	724	209	24	3	2	32	550	776	1	13	3	265	16	8	22	29	14
		ESCUELA SANTA LUCÍA	1	195	93	47,7	90	1	3	0	1	0	0	8	0	0	0	41	3	1	0	2	1	6	13	1	2	1	6	0	0	0	3	0
		ESCUELA JOAQUÍN ARROYO	2	904	443	49,0	429	0	2	1	2	0	0	8	0	1	2	120	8	1	1	0	2	187	29	0	2	3	50	8	0	2	8	6
	LAS JUNTAS	ESCUELA MATAPALO	2	1 212	643	53,1	625	1	8	3	4	0	2	14	5	0	4	138	28	2	0	2	1	271	85	0	3	2	47	4	1	0	13	5
		ESCUELA MARÍA RAFFOLS	1	149	81	54,4	81	0	1	0	1	1	1	5	1	0	1	26	5	0	0	0	0	14	21	0	0	0	3	1	0	0	0	0
		ESCUELA COYOLITO	1	50	22	44,0	22	0	0	0	0	0	0	1	0	0	0	5	0	0	0	0	0	3	9	0	0	0	4	0	0	0	0	0
		HOGAR DE LARGA ESTANCIA SAN JORGE	1	19	12	63,2	12	0	0	0	0	0	0	0	0	0	0	4	0	0	0	0	0	2	0	0	0	0	6	0	0	0	0	0
		ESCUELA TRES AMIGOS	1	338	181	53,6	175	1	1	0	1	1	3	11	3	1	0	66	5	0	0	0	1	28	31	0	1	0	17	2	0	2	4	2
		ESCUELA ALTO DE CEBADILLA	1	111	70	63,1	70	0	2	0	2	0	0	11	2	0	1	19	5	0	0	0	0	0	9	0	1	0	13	0	3	2	0	0
		ESCUELA EL DOS DE ABANGARES	1	187	120	64,2	118	0	0	0	0	0	0	2	0	0	1	34	15	0	1	0	0	19	20	0	1	0	20	2	3	0	1	1
	SIERRA	ESCUELA CAMPOS DE ORO	1	214	110	51,4	109	0	2	0	1	0	1	6	0	0	1	26	7	2	0	0	0	15	28	0	1	0	18	0	0	1	1	0
		ESCUELA SAN RAFAEL	1	390	238	61,0	230	1	1	0	0	0	1	0	1	0	2	78	16	0	0	0	0	55	51	0	3	2	17	0	2	0	4	4
		ESCUELA CAÑITAS	1	315	208	66,0	207	0	0	0	1	0	0	17	1	0	0	70	9	0	0	0	0	18	69	0	1	0	19	0	0	2	1	0
		ESCUELA LOS TORNOS	1	172	120	69,8	119	1	0	1	0	0	0	3	4	0	0	21	6	0	0	0	2	18	52	0	1	0	8	0	0	2	1	0
		ESCUELA SAN JUAN GRANDE	1	531	287	54,0	281	0	1	0	0	0	0	10	1	1	1	71	22	2	0	1	1	69	39	0	1	1	58	2	0	0	2	4
	SAN JUAN	ESCUELA POZO AZUL	1	428	217	50,7	207	0	0	0	0	0	1	5	3	0	0	73	11	1	1	1	0	41	37	0	6	0	25	1	0	1	8	2
		ESCUELA LOS ÁNGELES	1	43	19	44,2	19	0	0	0	0	0	0	2	0	0	0	8	0	0	0	0	0	0	9	0	0	0	0	0	0	0	0	0
		ESCUELA LOURDES	1	492	313	63,6	307	1	0	1	0	0	1	10	1	0	3	68	13	0	0	2	2	72	88	0	0	1	39	1	4	0	2	4
		ESCUELA TÉCNICA DE COLORADO	3	1 346	733	54,5	714	13	10	1	4	0	3	33	2	4	1	226	22	1	0	0	0	135	128	0	3	3	123	1	0	1	8	11
		ESCUELA SAN BUENAVENTURA	2	728	399	54,8	391	1	3	1	3	0	0	18	2	0	0	131	19	0	0	1	1	37	57	0	2	0	110	1	1	3	5	3
		ESCUELA SAN JOAQUÍN	1	335	206	61,5	197	1	1	2	0	0	1	1	1	0	1	65	6	0	1	0	0	65	20	0	0	1	30	0	0	1	7	2
	COLORADO	ESCUELA PUEBLO NUEVO	1	308	176	57,1	174	0	2	0	1	0	0	7	2	2	1	60	10	0	0	0	1	46	27	0	0	0	13	0	1	1	1	1
		ESCUELA HIGUERILLAS	1	104	42	40,4	40	0	0	0	0	0	0	0	0	0	0	17	1	0	0	0	0	15	2	0	0	0	4	0	0	1	1	1
		ESCUELA RAIZAL	1	150	54	36,0	51	0	2	0	0	0	0	1	0	0	0	13	5	0	0	0	0	14	6	0	2	1	5	0	0	2	3	0
		ESCUELA CONCEPCIÓN DE COLORADO	1	212	149	70,3	148	1	1	0	0	0	0	3	1	1	1	55	6	0	1	1	0	50	8	0	1	3	13	0	2	0	1	0
		ESCUELA PEÑAS BLANCAS	1	324	192	59,3	190	1	0	0	1	0	1	7	3	0	0	44	28	1	0	1	0	44	33	0	1	1	20	3	0	1	2	0
TILARÁN		CINDEA TILARÁN	12	7 282	4 555	62,6	4 501	19	34	10	50	6	14	417	25	1	3	1 223	343	3	2	8	57	505	1 184	1	27	6	523	17	14	9	34	20
	TILARÁN	ESCUELA RÍO CHIQUITO	1	68	43	63,2	43	0	1	0	0	0	0	0	0	0	0	4	1	0	0	0	1	10	17	0	0	2	7	0	0	0	0	0
		ESCUELA SAN LUIS	1	298	191	64,1	190	1	0	0	1	0	0	7	0	0	0	58	13	0	0	0	2	30	62	1	2	0	12	1	0	0	1	0
		ESCUELA QUEBRADA GRANDE	1	628	383	61,0	376	0	9	0	4	1	0	14	0	1	0	151	14	0	1	0	0	52	63	0	2	1	59	1	2	1	6	1
	QUEBRADA GRANDE	ESCUELA LOS PATIOS	1	151	97	64,2	93	0	2	0	0	0	2	1	0	0	0	42	3	0	0	0	0	17	17	0	0	0	9	0	0	0	3	1
		ESCUELA SAN MIGUEL	1	235	144	61,3	142	1	1	0	0	0	0	7	1	0	1	48	5	0	0	0	1	11	19	0	0	0	46	0	1	0	1	1
		ESCUELA TRONADORA	3	1 227	811	66,1	797	3	9	2	5	0	0	58	3	0	1	200	36	0	1	3	7	135	260	0	1	0	59	6	6	2	6	8
	TRONADORA	ESCUELA VIEJO ARENAL	1	59	22	37,3	21	0	2	0	0	0	0	0	1	0	0	3	0	0	0	0	0	8	3	0	0	0	4	0	0	0	1	0
		ESCUELA EL SILENCIO	1	110	92	83,6	91	0	0	0	0	0	1	11	0	0	0	29	1	0	0	0	0	5	12	0	0	1	29	1	1	0	1	0
		ESCUELA LOS ÁNGELES DE SANTA ROSA	2	927	552	59,5	542	1	5	0	2	1	2	48	0	2	1	193	27	0	0	1	6	78	110	0	3	4	53	2	1	2	7	3
	SANTA ROSA	ESCUELA PARCELAS QUEBRADA AZUL	1	490	304	62,0	299	0	0	0	1	1	0	12	0	0	0	161	6	0	3	0	0	41	31	0	4	1	36	0	2	0	3	2
		HOGAR DE LARGA ESTANCIA TILARÁN	1	22	15	68,2	15	0	0	0	0	0	0	1	0	0	0	4	0	0	0	0	1	0	9	0	0	0	0	0	0	0	0	0
		ESCUELA ROSITA CHAVEZ DE CABEZAS	1	352	210	59,7	208	0	0	0	3	0	0	9	1	0	0	86	7	0	0	0	0	11	56	0	1	0	32	0	1	1	2	0
	LÍBANO	ESCUELA CERRO SAN JOSÉ	1	100	70	70,0	70	0	0	0	0	0	1	3	0	0	0	24	3	0	0	0	2	6	21	0	1	0	8	0	0	1	0	0
		ESCUELA SOLANÍA	1	214	155	72,4	155	0	0	0	0	0	0	4	1	0	0	27	3	0	0	0	0	13	63	0	0	0	43	1	0	0	0	0
		ESCUELA EL AGUACATE	1	104	38	36,5	38	0	1	0	0	0	0	0	0	0	0	6	0	0	0	0	0	8	20	0	0	0	3	0	0	0	0	0
	TIERRAS MORENAS	ESCUELA JAIME GUTIÉRREZ BRAUN	1	619	397	64,1	390	1	7	1	2	0	0	13	3	0	1	210	19	1	0	0	1	40	38	0	1	1	41	4	4	2	6	1
		ESCUELA RÍO PIEDRAS	1	323	211	65,3	208	1	3	0	2	0	0	5	0	0	2	80	8	0	1	0	1	35	57	0	1	0	8	0	0	4	3	0
	ARENAL	LICEO EXPERIMENTAL BILINGÜE NUEVO ARENAL	3	1 637	953	58,2	932	3	9	0	8	1	1	49	4	1	0	340	41	2	2	3	4	106	181	0	29	0	142	3	1	2	16	5
		ESCUELA LA UNIÓN	1	63	28	44,4	28	0	0	0	1	0	0	0	0	0	0	12	0	0	0	0	0	1	8	0	2	1	2	1	0	0	0	0
		ESCUELA EL DOS DE TILARÁN	1	227	164	72,2	161	0	0	0	0	0	0	7	2	0	1	25	7	0	0	0	0	31	45	0	1	1	39	0	2	0	3	0
	CABECERAS	ESCUELA CABECERA DE CAÑAS	1	623	377	60,5	364	1	2	1	0	0	1	16	3	0	0	104	11	0	0	0	0	64	90	1	1	0	62	3	1	3	4	9
		ESCUELA LAS NUBES	1	158	109	69,0	109	0	1	0	0	0	0	4	1	0	0	31	5	0	0	0	0	14	42	0	0	0	11	0	0	0	0	0
NANDAYURE	CARMONA	ESCUELA PRESBÍTERO JOSÉ DANIEL CARMONA	4	1 975	1 302	65,9	1 279	4	14	0	26	1	11	123	10	3	5	422	64	1	0	1	0	133	215	0	10	12	202	11	5	6	13	10
		HOGAR DE LARGA ESTANCIA SAGRADO CORAZÓN DE JESÚS	1	16	11	68,8	11	1	0	0	0	0	0	0	0	0	1	6	0	0	0	0	0	0	0	0	0	0	3	0	0	0	0	0
		ESCUELA GUILLERMO ALVARADO HERNÁNDEZ	2	996	623	62,6	612	1	6	1	10	0	1	44	3	2	1	202	32	0	0	0	4	63	103	1	5	9	114	5	3	2	7	4
	SANTA RITA	ESCUELA TACANI	1	94	65	69,1	63	0	0	0	1	0	1	1	1	0	0	17	1	0	0	0	0	14	7	0	0	1	15	0	3	1	2	0
		ESCUELA CACAO	1	414	253	61,1	247	5	1	0	3	0	0	7	3	3	0	66	10	0	0	0	1	110	14	0	0	1	20	2	1	0	4	2
		ESCUELA ABRAHAM FARAH MATA	1	205	123	60,0	119	0	0	0	0	0	1	11	4	0	0	47	6	0	0	0	2	5	13	0	0	0	29	1	0	0	4	0
		ESCUELA SAN PEDRO	1	200	137	68,5	129	0	0	1	1	0	0	16	2	1	0	69	2	0	0	0	1	9	10	0	1	0	15	1	0	0	1	7
	ZAPOTAL	ESCUELA EL CARMEN	1	168	90	53,6	85	1	1	1	0	0	1	6	3	0	1	44	4	0	0	0	0	3	2	0	0	0	17	0	1	0	1	4
		ESCUELA RÍO DE ORA	1	163	95	58,3	92	1	0	0	3	1	0	2	0	1	0	44	1	0	0	0	1	4	5	1	1	0	26	1	0	0	2	1
		ESCUELA RÍO DE ORO	1	159	71	44,7	69	0	0	0	0	0	2	1	0	0	1	20	2	0	0	0	0	4	17	0	1	0	21	0	0	0	1	1
	SAN PABLO	ESCUELA NANDAYURE	2	1 146	750	65,4	733	7	3	0	4	0	2	61	12	4	0	194	13	0	2	0	2	134	64	1	2	5	201	11	11	0	11	6
		ESCUELA PAVONES	1	448	250	55,8	245	1	0	0	0	0	1	5	0	0	1	70	2	0	0	0	0	56	18	1	2	2	82	2	1	1	5	0
		ESCUELA BELLA VISTA	1	107	70	65,4	69	0	0	0	0	0	0	7	2	0	0	35	3	0	0	0	0	1	4	0	0	0	17	0	0	0	0	1
	PORVENIR	ESCUELA CERRO AZUL	1	139	93	66,9	92	0	0	0	2	0	1	5	0	0	2	60	1	0	1	0	0	3	5	0	0	0	10	2	0	0	0	1
		ESCUELA LOS ÁNGELES	1	344	238	69,2	234	1	2	0	1	0	3	9	4	0	0	102	3	0	0	0	4	26	29	0	5	0	43	2	0	0	1	3
		ESCUELA QUEBRADA GRANDE	1	146	90	61,6	87	0	0	0	1	0	1	4	1	0	0	46	2	0	1	0	0	6	3	0	0	1	20	0	1	0	3	0
		ESCUELA BEJUCO	1	256	149	58,2	144	1	0	0	1	0	1	2	6	0	3	59	1	0	1	0	0	46	8	0	0	1	8	4	0	2	1	4
		ESCUELA PILAS DE BEJUCO	1	166	113	68,1	107	2	1	0	0	0	2	2	1	0	1	29	1	0	0	0	0	14	28	0	0	0	19	5	0	2	5	1

CUADRO 1.23 GUANACASTE: JUNTAS, ELECTORADO [1/], PARTICIPACIÓN, VOTOS POR PARTIDO, NULOS Y BLANCOS, PARA PRESIDENCIA Y VICEPRESIDENCIAS DE LA REPÚBLICA, SEGÚN CANTÓN, DISTRITO ADMINISTRATIVO Y CENTRO DE VOTACIÓN
ELECCIONES 6 DE FEBRERO 2022

CANTÓN	DISTRITO ADMINISTRATIVO	CENTRO DE VOTACIÓN	JUNTAS	ELECTORADO [1/]	VOTOS RECIBIDOS																														
					TOTAL GENERAL	% PARTICIPACIÓN	VOTOS VÁLIDOS																											NULOS	BLANCOS
							TOTAL	ACCESIBILIDAD SIN EXCLUSIÓN	ACCIÓN CIUDADANA	ALIANZA DEMÓCRATA CRISTIANA	COSTA RICA JUSTA	DE LOS TRABAJADORES	ENCUENTRO NACIONAL	FRENTE AMPLIO	FUERZA NACIONAL	INTEGRACIÓN NACIONAL	JUSTICIA SOCIAL COSTARRICENSE	LIBERACIÓN NACIONAL	LIBERAL PROGRESISTA	MOVIMIENTO LIBERTARIO	MOVIMIENTO SOCIAL DEMÓCRATA COSTARRICENSE	NUESTRO PUEBLO	NUEVA GENERACIÓN	NUEVA REPÚBLICA	PROGRESO SOCIAL DEMOCRÁTICO	PUEBLO UNIDO	REPUBLICANO SOCIAL CRISTIANO	RESTAURACIÓN NACIONAL	UNIDAD SOCIAL CRISTIANA	UNIDOS PODEMOS	UNIÓN COSTARRICENSE DEMOCRÁTICA	UNIÓN LIBERAL		
LA CRUZ	BEJUCO	ESCUELA COROZALITO	1	238	133	55,9	132	0	0	0	0	0	0	10	0	0	1	55	2	0	0	0	0	8	24	0	1	0	26	3	1	1	0	1
		ESCUELA SAN FRANCISCO DE COYOTE	1	509	303	59,5	292	0	0	0	2	0	1	8	13	1	4	140	1	0	0	0	5	37	16	0	1	2	54	5	2	0	8	3
		ESCUELA JABILLOS	1	283	149	52,7	143	1	0	1	0	1	1	2	5	0	1	65	3	0	0	1	0	16	7	1	1	1	32	2	1	1	5	1
		ESCUELA QUEBRADA NANDO	1	127	65	51,2	64	1	0	0	0	0	1	3	0	0	1	30	0	0	0	0	0	11	4	0	0	1	11	1	0	0	0	1
		ESCUELA EL ZAPOTE	1	170	94	55,3	90	0	0	0	0	0	0	1	2	0	0	38	0	0	0	0	1	20	4	0	1	0	23	0	0	0	2	2
		ESCUELA COLONIA DEL VALLE	1	209	137	65,6	125	0	0	1	1	0	0	17	5	0	0	30	2	0	0	0	1	30	13	0	0	4	10	10	1	0	6	6
		ESCUELA LA JABILLA	1	209	116	55,5	113	0	0	0	0	0	0	7	1	0	1	29	1	0	0	0	2	52	6	1	0	0	11	1	0	1	2	1
	LA CRUZ	ESCUELA SALVADOR VILLAR MUÑOZ	9	5 714	2 454	42,9	2 410	11	16	5	14	1	1	133	12	1	12	737	181	1	2	3	15	465	354	1	2	11	412	12	6	2	28	16
		ESCUELA COPALCHÍ	1	370	167	45,1	164	2	5	0	1	0	0	4	0	0	1	69	3	0	0	0	0	26	37	0	0	0	15	0	1	0	3	0
		ESCUELA TEMPATAL	1	371	139	37,5	137	1	2	0	3	1	0	0	0	0	0	47	6	0	0	0	3	37	12	0	0	0	23	0	1	1	0	2
		ESCUELA LAS BRISAS	1	234	113	48,3	101	1	1	0	1	0	0	2	0	1	2	28	1	1	0	0	0	44	6	0	0	3	9	0	1	0	6	6
		ESCUELA EL PORVENIR	1	149	63	42,3	58	0	0	0	0	0	1	3	0	1	0	24	1	0	0	1	0	5	15	1	0	0	5	1	0	0	2	3
		ESCUELA GIL TABLADA COREA	1	525	151	28,8	146	2	0	0	1	0	0	7	1	1	1	28	2	0	0	1	0	74	13	0	1	1	12	1	0	0	2	3
		ESCUELA LAS VUELTAS	2	1 002	381	38,0	371	6	4	0	1	0	2	22	0	1	2	130	11	0	0	1	0	78	38	0	1	1	69	0	3	1	2	8
		ESCUELA CENTRAL DE SANTA CECILIA	5	2 932	1 172	40,0	1 127	10	17	0	3	0	7	49	2	3	6	273	23	1	0	2	0	469	126	0	4	4	123	4	0	1	20	25
	SANTA CECILIA	ESCUELA SAN PABLO	1	85	45	52,9	43	3	1	0	0	0	0	0	0	0	0	7	0	0	0	0	0	21	2	0	0	1	8	0	0	0	0	2
		ESCUELA LA VIRGEN	1	224	107	47,8	98	1	0	1	2	1	0	5	0	0	3	17	2	0	1	0	0	50	5	0	1	2	7	0	0	0	6	3
		ESCUELA JUNTAS DEL CAOBA	1	479	200	41,8	196	1	6	1	0	0	0	2	0	0	2	44	0	0	1	0	1	98	12	0	1	4	22	1	0	0	2	2
		ESCUELA BELICE	1	163	79	48,5	73	0	4	0	0	0	0	0	1	0	0	19	0	0	0	0	0	26	4	1	0	0	12	3	1	2	4	2
		ESCUELA LOS PALMARES	1	211	117	55,5	111	1	3	1	1	0	0	1	0	1	0	45	0	1	0	0	1	42	6	0	2	2	4	0	0	0	1	5
		ESCUELA LA GARITA	1	589	281	47,7	267	2	1	0	1	1	0	3	2	0	2	90	10	0	0	0	1	53	32	0	1	4	62	0	2	0	4	10
	LA GARITA	ESCUELA GUAPINOL	1	162	96	59,3	90	1	0	2	0	0	0	1	2	1	0	36	8	0	0	0	1	20	7	0	1	0	10	0	0	0	4	2
		ESCUELA LOS ANDES	1	124	39	31,5	38	1	0	0	0	0	0	0	0	0	0	14	1	0	0	0	0	6	5	0	0	0	11	0	0	0	1	0
	SANTA ELENA	ESCUELA CUAJINIQUIL	3	1 504	665	44,2	646	3	3	1	1	0	0	22	1	0	2	190	16	1	0	1	0	236	48	1	3	0	111	4	0	2	8	11
HOJANCHA	HOJANCHA	ESCUELA VICTORIANO MENA MENA	4	2 445	1 521	62,2	1 505	2	15	3	14	1	33	114	30	2	2	425	94	1	2	2	16	151	370	2	8	3	188	4	19	4	10	6
		ESCUELA LA MARAVILLA	1	266	138	51,9	131	0	3	0	1	0	3	9	2	0	1	48	6	0	0	0	0	11	21	0	1	0	22	0	2	1	4	3
		ESCUELA PILANGOSTA	1	281	161	57,3	156	0	1	0	0	0	7	7	0	0	0	58	7	0	0	0	1	29	26	0	0	1	17	0	2	0	3	2
		ESCUELA LOS ÁNGELES	1	205	108	52,7	105	1	0	0	1	0	1	4	4	0	0	46	0	0	0	0	1	10	14	0	1	1	21	0	0	0	2	1
		ESCUELA CUESTA ROJA	1	143	65	45,5	64	0	0	0	4	0	4	1	0	0	0	30	1	1	0	0	0	5	7	0	0	2	6	1	1	1	1	0
	MONTE ROMO	ESCUELA MONTE ROMO	1	335	203	60,6	197	0	0	1	0	0	3	15	0	0	1	61	13	0	0	0	0	11	32	0	2	0	57	0	1	0	4	2
		ESCUELA ALTOS DEL SOCORRO	1	117	65	55,6	64	0	0	0	3	0	2	3	0	0	0	15	1	0	0	1	0	21	4	0	1	0	13	0	0	0	1	0
		ESCUELA LAJAS	1	169	92	54,4	88	0	3	0	0	0	1	1	0	0	0	30	7	1	0	0	0	5	7	0	1	0	32	0	0	0	1	3
		ESCUELA BETANIA	1	100	47	47,0	46	0	0	0	0	0	0	0	0	1	0	30	0	0	0	0	0	1	0	1	0	0	11	0	0	2	0	1
	PUERTO CARRILLO	ESCUELA ARBOLITO	1	270	138	51,1	135	1	3	0	0	0	6	8	3	0	3	50	7	0	0	0	0	10	6	0	0	0	33	2	3	0	2	1
		ESCUELA JUAN ESTRADA RAVAGO	1	413	246	59,6	234	3	0	1	1	0	7	19	2	0	3	45	13	0	0	0	0	75	18	0	3	0	38	3	1	2	8	4
		ESCUELA PUERTO CARRILLO	1	323	179	55,4	175	1	1	0	0	0	2	9	9	0	1	57	15	0	0	0	4	20	28	0	1	1	23	2	1	0	0	4
	HUACAS	ESCUELA PITA RAYADA	1	161	97	60,2	92	0	2	0	0	1	3	0	1	0	0	33	1	1	0	0	0	9	18	0	5	2	14	0	2	0	4	1
		ESCUELA JOSÉ MARTÍN CARRILLO	1	390	231	59,2	225	4	1	0	2	1	7	10	3	0	1	126	7	0	0	0	0	6	28	0	2	0	25	0	0	2	3	3
	MATAMBÚ	ESCUELA VEINTISÉIS DE FEBRERO	2	718	373	51,9	366	1	5	0	4	1	1	16	3	3	1	118	11	0	2	0	2	65	21	0	1	5	103	3	0	0	5	2

1/ Se modificó la cantidad del electorado de acuerdo con las resoluciones DGRA-025-2022, DGRA-033-2022, DGRA-034-2022, DGRA-036-2022, DGRA-038-2022, DGRA-041-2022, DGRA-042-2022 y DGRA-043-2022.
FUENTE: Tribunal Supremo de Elecciones.

CUADRO 1.24 PUNTARENAS: JUNTAS, ELECTORADO [1/], PARTICIPACIÓN, VOTOS POR PARTIDO, NULOS Y BLANCOS, PARA PRESIDENCIA Y VICEPRESIDENCIAS DE LA REPÚBLICA, SEGÚN CANTÓN, DISTRITO ADMINISTRATIVO Y CENTRO DE VOTACIÓN
ELECCIONES 6 DE FEBRERO 2022

CANTÓN	DISTRITO ADMINISTRATIVO	CENTRO DE VOTACIÓN	JUNTAS	ELECTORADO [1/]	VOTOS RECIBIDOS																																						
					TOTAL GENERAL	% PARTICIPACIÓN	VOTOS VÁLIDOS																																		NULOS	BLANCOS
							TOTAL	ACCESIBILIDAD SIN EXCLUSIÓN	ACCIÓN CIUDADANA	ALIANZA DEMÓCRATA CRISTIANA	COSTA RICA JUSTA	DE LOS TRABAJADORES	ENCUENTRO NACIONAL	FRENTE AMPLIO	FUERZA NACIONAL	INTEGRACIÓN NACIONAL	JUSTICIA SOCIAL COSTARRICENSE	LIBERACIÓN NACIONAL	LIBERAL PROGRESISTA	MOVIMIENTO LIBERTARIO	MOVIMIENTO SOCIAL DEMÓCRATA COSTARRICENSE	NUESTRO PUEBLO	NUEVA GENERACIÓN	NUEVA REPÚBLICA	PROGRESO SOCIAL DEMOCRÁTICO	PUEBLO UNIDO	REPUBLICANO SOCIAL CRISTIANO	RESTAURACIÓN NACIONAL	UNIDAD SOCIAL CRISTIANA	UNIDOS PODEMOS	UNIÓN COSTARRICENSE DEMOCRÁTICA	UNIÓN LIBERAL		
PUNTARENAS	PUNTARENAS	ESCUELA DELIA URBINA DE GUEVARA	4	2 292	1 413	61,6	1 393	2	7	4	31	2	1	117	4	2	5	430	100	3	1	8	4	120	274	0	6	18	242	7	1	4	13	7
		ESCUELA PLAYA TORRES	1	189	81	42,9	79	0	0	0	0	0	0	0	0	1	0	30	0	0	0	0	2	41	0	0	1	2	1	0	1	0	2	0
		ESCUELA EL CARMEN	6	3 346	2 024	60,5	2 001	6	18	6	26	2	2	235	8	0	5	515	128	1	3	9	13	237	356	1	8	33	365	17	5	2	18	5
		ESCUELA MORA Y CAÑAS	4	1 905	1 165	61,2	1 152	4	7	9	38	0	5	135	11	1	3	270	69	0	0	3	12	135	249	0	9	5	174	4	4	5	8	5
	PITAHAYA	ESCUELA PITAHAYA	1	416	271	65,1	268	0	2	1	2	0	0	4	0	0	0	118	2	2	0	0	0	39	6	0	0	0	89	1	0	2	2	1
		ESCUELA ARANJUEZ	2	693	361	52,1	355	2	2	0	1	0	1	13	2	1	2	113	4	0	1	0	0	122	28	0	0	1	57	4	0	1	1	5
		ESCUELA CHAPERNAL	1	96	49	51,0	49	0	0	0	0	0	0	1	0	0	1	19	4	1	0	0	0	10	3	0	0	1	8	1	0	0	0	0
	CHOMES	ESCUELA VILLA BRÚCELAS	1	273	153	56,0	152	1	0	0	0	0	0	3	1	1	0	77	3	1	0	0	0	19	5	0	0	0	40	0	1	0	0	1
		ESCUELA NORA MARÍA QUESADA CHAVARRÍA	2	873	390	44,7	380	1	2	1	2	0	0	22	2	0	0	103	6	0	0	1	0	82	26	0	4	2	124	1	0	1	8	2
		ESCUELA DOMINGO FAUSTINO SARMIENTO	1	294	154	52,4	148	0	0	0	2	0	0	7	0	0	2	79	3	0	0	0	0	21	15	0	2	1	14	0	2	0	5	1
		ESCUELA LAGARTOS	2	747	297	39,8	291	1	3	0	4	0	4	8	5	2	1	64	10	0	1	11	4	102	18	0	0	3	47	1	2	0	5	1
		ESCUELA EL MALINCHE	1	242	110	45,5	107	2	1	1	0	0	0	4	0	0	1	26	5	0	0	0	0	19	19	0	0	0	25	1	2	1	2	1
		ESCUELA JUDAS	2	915	452	49,4	446	2	2	0	16	0	2	21	1	5	1	123	14	0	1	6	1	97	63	0	4	1	78	3	3	2	2	4
		ESCUELA MORALES	2	1 004	504	50,2	488	0	1	1	4	2	1	16	5	4	0	135	4	1	2	3	4	194	17	0	3	2	79	4	6	0	11	5
		ESCUELA LEPANTO	2	873	516	59,1	509	2	2	0	2	0	2	38	9	1	0	195	11	1	0	0	2	103	33	1	2	3	98	0	3	1	4	3
		ESCUELA MONTAÑA GRANDE	1	372	196	52,7	193	3	4	2	1	0	0	9	0	2	2	77	4	0	0	0	0	40	9	0	1	1	33	3	2	0	1	2
		ESCUELA RICARDO MORENO CAÑAS	5	2 574	1 269	49,3	1 249	8	15	3	10	0	4	97	11	11	9	432	39	0	0	3	3	198	199	1	5	3	181	4	9	4	17	3
		ESCUELA TOBÍAS MONTERO CASCANTE	2	715	318	44,5	309	1	1	1	2	1	0	14	5	3	0	107	3	0	0	1	1	65	33	0	2	2	63	1	0	3	6	3
		ESCUELA PEDRO ROSALES REYES	1	86	46	53,5	46	0	0	0	0	0	0	1	2	0	0	21	1	0	0	0	0	5	3	0	0	0	12	1	0	0	0	0
		ESCUELA JUAN DE LEÓN	1	97	59	60,8	59	0	1	1	2	0	0	0	4	0	0	27	0	0	0	0	0	2	11	1	0	0	8	2	0	0	0	0
		ESCUELA CUAJINIQUIL	1	46	18	39,1	18	0	0	0	0	0	0	0	1	0	0	10	0	0	0	0	0	0	1	0	0	0	6	0	0	0	0	0
		ESCUELA DOMINICAS	2	755	376	49,8	365	4	1	1	5	0	1	35	5	3	7	177	3	0	0	0	0	35	23	0	3	3	52	4	3	0	7	4
	LEPANTO	ESCUELA BILLO ZELEDÓN	1	426	255	59,9	245	0	0	1	1	1	0	17	1	0	0	114	6	0	2	1	1	56	26	0	0	0	16	1	0	1	6	4
		ESCUELA SAN RAMÓN DE RÍO BLANCO	1	70	45	64,3	42	0	0	1	1	0	0	5	0	0	0	27	0	0	1	0	0	0	4	0	0	0	3	0	0	0	0	3
		ESCUELA CABO BLANCO DEL GOLFO	1	403	231	57,3	228	0	0	0	0	0	0	26	17	1	0	98	8	0	0	1	0	18	16	1	1	1	39	1	0	0	1	2
		ESCUELA LA TIGRA	1	97	63	64,9	61	3	0	0	0	0	0	1	1	0	0	40	1	0	0	0	0	1	5	0	1	0	6	1	1	0	1	1
		ESCUELA SAN MIGUEL DE RÍO BLANCO	1	263	117	44,5	112	0	0	0	0	1	0	10	2	1	4	43	1	0	0	0	1	13	14	0	2	1	16	0	3	0	5	0
		ESCUELA CERRO FRÍO	1	49	17	34,7	17	0	0	0	0	0	1	1	0	0	1	5	0	0	0	0	0	1	2	0	0	0	5	0	0	1	0	0
		ESCUELA SAN BLAS	1	445	268	60,2	261	0	1	1	1	0	0	11	4	1	3	114	9	0	1	1	3	52	21	0	0	0	36	0	1	1	5	2
		ESCUELA ISLA DE VENADO	1	455	211	46,4	208	0	0	0	1	0	1	3	1	0	2	157	1	0	0	0	0	31	5	0	0	0	5	1	0	0	3	0
		ESCUELA LA FRESCA	1	184	101	54,9	100	0	1	0	0	0	0	4	3	0	0	49	1	0	0	0	0	10	21	0	0	0	8	0	2	1	1	0
		ESCUELA SAN PEDRO	1	303	182	60,1	180	0	2	0	2	0	1	33	0	0	1	72	12	0	0	0	0	20	11	0	1	1	24	0	0	0	2	0
		ESCUELA LA FLORIDA	1	276	163	59,1	158	0	1	0	0	0	6	1	0	0	0	132	0	0	1	1	0	13	2	0	0	0	1	0	0	0	2	3
		HOGAR DE LARGA ESTANCIA MARÍA INMACULADA	1	34	15	44,1	15	0	2	0	0	0	0	0	0	1	0	8	0	0	0	0	0	0	0	0	0	0	4	0	0	0	0	0
		ESCUELA JULIO ACOSTA GARCÍA	5	2 559	1 161	45,4	1 149	3	1	1	3	1	4	49	1	4	1	319	31	0	4	2	6	428	153	0	8	3	121	3	1	2	11	1
		ESCUELA POCHOTE	1	217	115	53,0	111	0	0	0	0	0	0	14	0	2	0	39	5	0	1	1	0	28	6	0	1	1	10	1	2	0	3	1
		ESCUELA LA ESPERANZA	1	149	64	43,0	64	0	1	0	8	0	0	1	1	0	0	22	1	0	0	0	0	18	5	0	0	0	7	0	0	0	0	0
		ESCUELA RÍO GRANDE	2	768	428	55,7	421	1	3	0	1	0	0	11	1	1	1	161	10	0	0	0	0	142	28	0	1	2	54	1	2	1	5	2
		ESCUELA SAN RAFAEL	1	265	151	57,0	148	0	0	0	1	0	0	4	2	2	0	53	11	0	1	0	0	25	24	0	1	0	21	0	1	2	3	0
	PAQUERA	ESCUELA GIGANTE	1	58	33	56,9	31	0	0	0	0	0	0	0	0	0	0	21	0	0	0	0	0	5	3	0	0	0	2	0	0	0	2	0
		ESCUELA PUEBLO NUEVO	1	180	86	47,8	81	1	2	0	0	0	0	7	1	0	1	23	7	0	0	0	0	15	6	0	1	0	14	2	1	0	3	2
		ESCUELA BAJO NEGROS	1	102	69	67,6	67	0	0	0	0	0	1	1	1	0	0	36	0	0	0	0	0	15	2	0	0	0	10	0	1	0	2	0
		ESCUELA PANICA DOS	1	245	122	49,8	118	0	0	0	2	0	0	2	0	0	0	23	4	0	0	0	2	61	14	0	0	2	7	0	1	0	2	2
		ESCUELA CONCEPCIÓN	1	161	97	60,2	93	0	0	0	0	0	0	6	1	0	0	43	0	0	0	1	0	21	6	0	1	0	11	0	2	1	2	2
		ESCUELA VALLE AZUL	1	277	157	56,7	156	1	0	0	2	0	1	2	3	0	2	38	2	0	0	1	0	74	6	0	1	3	18	2	0	0	1	0
		ESCUELA PLAYA BLANCA	1	164	74	45,1	73	0	1	0	1	0	0	5	3	0	0	24	0	0	0	0	2	28	0	0	2	0	6	1	0	0	1	0
		ESCUELA MANZANILLO	1	415	234	56,4	226	0	3	0	2	0	2	2	1	2	1	27	1	0	0	0	1	124	20	0	6	2	26	3	1	2	4	4
	MANZANILLO	ESCUELA BRISAS DEL GOLFO	3	1 537	734	47,8	713	2	4	1	7	2	0	25	5	6	2	163	13	1	0	4	2	287	80	1	1	6	94	2	5	0	15	6
		ESCUELA ABANGARITOS	1	335	150	44,8	150	2	0	0	0	0	0	0	1	0	1	32	3	0	0	0	1	75	10	0	0	0	24	1	0	0	0	0
		ESCUELA COYOLITO [OESTE]	1	265	153	57,7	152	1	2	0	2	0	0	3	1	0	0	32	9	0	0	0	0	37	15	0	0	1	45	2	1	1	0	1
	GUACIMAL	ESCUELA PELAYO MARCET CASAJUANA	1	582	319	54,8	313	1	0	0	9	1	1	27	4	1	0	156	3	0	0	0	2	26	45	0	1	1	27	3	3	2	0	6
		ESCUELA SANTA ROSA DE GUACIMAL	1	124	87	70,2	86	0	0	0	14	0	0	1	0	0	0	25	1	1	0	0	3	8	16	0	1	0	15	1	0	0	1	0
		ESCUELA RIOJALANDIA	17	10 185	4 929	48,4	4 858	26	21	21	76	3	9	378	31	9	4	1 005	199	6	5	7	25	1 516	614	2	24	62	755	29	15	16	50	21
		ESCUELA SAN MIGUEL DE BARRANCA	1	507	339	66,9	336	3	1	0	4	0	1	40	4	0	0	85	13	1	3	0	2	68	66	0	1	2	39	1	1	1	1	2
		ESCUELA RÍO BARRANCA	1	449	199	44,3	197	1	1	2	0	0	0	10	0	0	2	61	15	0	0	0	0	49	18	0	2	3	30	2	0	1	1	1
	BARRANCA	ESCUELA AUGUSTO COLOMBARI CHICOLI	4	2 128	946	44,5	936	7	7	4	10	2	2	76	4	0	9	214	31	0	2	0	5	239	150	1	6	6	156	3	1	1	6	4
		ESCUELA LA GUARIA	1	503	331	65,8	328	1	0	2	1	0	0	23	0	0	0	82	18	0	0	0	4	46	66	0	0	5	75	3	0	2	2	1
		ESCUELA JUANITO MORA PORRAS	7	3 914	1 863	47,6	1 833	11	7	11	29	2	4	95	6	6	4	336	105	1	1	2	7	661	230	0	14	21	261	11	5	3	24	6
		COLEGIO TÉCNICO PROFESIONAL EL ROBLE	9	5 475	2 343	42,8	2 310	19	12	6	49	1	2	196	12	3	3	461	134	3	2	2	11	745	278	0	18	26	299	16	9	3	26	7
		HOGAR DE LARGA ESTANCIA MIGUEL MORENO	1	28	14	50,0	14	1	0	0	0	0	0	1	0	0	0	6	0	0	0	0	0	0	0	1	0	0	5	0	0	0	0	0
		ESCUELA RAFAEL ARGUEDAS HERRERA	1	646	420	65,0	414	2	7	0	3	1	1	69	1	0	2	111	45	0	1	0	1	22	110	1	0	1	31	0	2	3	3	3
	MONTE VERDE	ESCUELA SANTA ELENA	5	2 607	1 552	59,5	1 542	8	10	5	11	0	2	177	4	1	0	414	97	1	0	3	12	213	415	1	10	2	133	6	6	11	4	6
		ESCUELA ALTOS DE SAN LUIS	1	347	208	59,9	204	1	0	1	0	0	0	36	0	1	0	80	8	2	0	0	2	12	39	0	1	3	16	1	1	0	2	2
	ISLA DEL COCO	EDIFICIO GUBERNAMENTAL ISLA DEL COCO [EL MINAE]	1	21	3	14,3	3	0	0	0	0	0	0	1	0	0	0	1	0	0	0	0	0	0	0	0	0	0	1	0	0	0	0	0
		ESCUELA TEODORO SALAMANCA	1	346	166	48,0	164	0	0	0	0	0	1	7	0	0	2	30	5	0	0	0	0	83	23	0	0	0	12	1	0	0	0	2

CUADRO 1.24 PUNTARENAS: JUNTAS, ELECTORADO [1/], PARTICIPACIÓN, VOTOS POR PARTIDO, NULOS Y BLANCOS, PARA PRESIDENCIA Y VICEPRESIDENCIAS DE LA REPÚBLICA, SEGÚN CANTÓN, DISTRITO ADMINISTRATIVO Y CENTRO DE VOTACIÓN
ELECCIONES 6 DE FEBRERO 2022

CANTÓN	DISTRITO ADMINISTRATIVO	CENTRO DE VOTACIÓN	JUNTAS	ELECTORADO [1/]	VOTOS RECIBIDOS																														
					TOTAL GENERAL	% PARTICIPACIÓN	VOTOS VÁLIDOS																											NULOS	BLANCOS
							TOTAL	ACCESIBILIDAD SIN EXCLUSIÓN	ACCIÓN CIUDADANA	ALIANZA DEMÓCRATA CRISTIANA	COSTA RICA JUSTA	DE LOS TRABAJADORES	ENCUENTRO NACIONAL	FRENTE AMPLIO	FUERZA NACIONAL	INTEGRACIÓN NACIONAL	JUSTICIA SOCIAL COSTARRICENSE	LIBERACIÓN NACIONAL	LIBERAL PROGRESISTA	MOVIMIENTO LIBERTARIO	MOVIMIENTO SOCIAL DEMÓCRATA COSTARRICENSE	NUESTRO PUEBLO	NUEVA GENERACIÓN	NUEVA REPÚBLICA	PROGRESO SOCIAL DEMOCRÁTICO	PUEBLO UNIDO	REPUBLICANO SOCIAL CRISTIANO	RESTAURACIÓN NACIONAL	UNIDAD SOCIAL CRISTIANA	UNIDOS PODEMOS	UNIÓN COSTARRICENSE DEMOCRÁTICA	UNIÓN LIBERAL		
	COBANO	ESCUELA CARMEN LYRA	5	3 012	1 322	43,9	1 298	3	5	2	17	0	3	83	11	2	5	335	42	0	3	3	5	438	149	1	4	3	171	6	2	5	15	9
		ESCUELA MOCTEZUMA	1	343	147	42,9	143	2	3	0	0	0	0	28	4	1	0	46	3	0	0	0	0	14	20	0	0	2	20	0	0	0	2	2
		ESCUELA RÍO NEGRO	1	271	141	52,0	136	1	1	0	3	0	2	13	0	0	0	32	11	0	1	0	0	44	21	0	0	0	6	1	0	0	3	2
		ESCUELA BELLO HORIZONTE	1	303	145	47,9	141	1	0	1	1	0	0	3	1	0	0	47	5	0	1	0	1	48	20	1	0	0	9	1	1	0	4	0
		ESCUELA RÍO FRÍO	1	72	32	44,4	30	1	0	0	0	0	0	0	0	0	0	22	0	0	0	1	0	2	3	0	0	0	1	0	0	0	1	1
		ESCUELA CONFEDERACIÓN SUIZA	1	200	90	45,0	89	0	0	0	1	0	0	4	3	1	0	29	0	0	0	1	0	34	5	0	1	1	8	0	0	1	1	0
		ESCUELA PAVÓN	1	127	68	53,5	64	1	1	0	6	0	0	0	1	0	0	14	1	0	0	0	0	23	8	0	0	0	7	1	0	1	3	1
		ESCUELA CABUYA	1	341	167	49,0	165	1	1	0	0	0	0	15	0	2	1	67	8	0	0	0	1	30	15	0	1	0	22	0	1	0	1	1
		ESCUELA MAL PAÍS	1	254	124	48,8	120	1	0	3	1	0	1	12	1	0	1	33	12	0	0	0	3	17	16	0	0	0	17	2	0	0	3	1
		ESCUELA SANTA TERESA	2	682	240	35,2	235	2	1	0	5	1	0	23	3	0	1	38	20	1	0	0	8	63	28	0	0	1	37	2	0	1	5	0
	CHACARITA	ESCUELA CARRIZAL	12	7 146	3 508	49,1	3 442	16	18	21	35	2	6	276	25	6	13	787	167	0	3	3	21	887	438	1	17	48	619	18	11	4	45	21
		ESCUELA FRAY CASIANO DE MADRID	10	5 969	2 545	42,6	2 502	11	9	27	24	3	7	126	8	8	11	602	63	2	3	4	10	763	170	0	10	119	503	9	7	3	31	12
		ESCUELA ISLA DE CHIRA	1	517	271	52,4	264	3	1	0	1	0	2	10	2	0	1	158	1	0	0	0	0	46	6	0	0	2	30	0	1	0	4	3
	CHIRA	ESCUELA BOCANA	1	391	232	59,3	228	0	2	0	0	0	0	1	0	0	1	110	1	0	0	0	0	102	5	0	1	0	5	0	0	0	4	0
		ESCUELA MONTERO Y PALITO	1	378	227	60,1	220	0	1	0	0	0	0	20	0	0	0	84	0	0	1	0	0	82	9	0	3	3	17	0	0	0	4	3
	ACAPULCO	ESCUELA JORGE BORBÓN CASTRO	2	976	551	56,5	542	2	3	0	10	0	0	24	3	1	2	180	14	0	0	1	0	112	65	0	3	2	109	1	1	9	7	2
		ESCUELA SAN RAFAEL DE ACAPULCO	1	47	20	42,6	20	0	0	0	1	0	0	0	0	0	0	8	0	0	0	0	0	1	1	0	0	0	9	0	0	0	0	0
		ESCUELA EL ROBLE	12	7 117	4 403	61,9	4 339	20	23	23	79	4	3	478	23	6	21	1 072	281	0	3	12	28	644	904	4	12	32	622	25	11	9	41	23
		CAI EL ROBLE SENTENCIADOS	1	513	169	33,0	154	2	2	0	0	0	0	1	0	0	1	79	0	0	0	0	1	37	1	0	0	5	22	0	3	0	7	8
	EL ROBLE	ESCUELA EL CHAGÜITE	5	2 839	1 209	42,6	1 174	9	9	8	12	0	2	63	3	2	4	260	42	2	1	1	12	379	129	2	6	17	191	8	8	4	24	11
		ESCUELA JOSÉ JOAQUÍN MORA PORRAS	3	1 617	795	49,2	785	5	4	3	16	1	1	73	4	1	4	145	49	0	1	0	6	231	110	1	4	3	116	4	2	1	6	4
		CAI EL ROBLE INDICIADOS	1	99	29	29,3	28	0	0	0	0	0	0	1	0	0	0	16	0	0	0	0	0	5	1	0	0	0	5	0	0	0	0	1
		ESCUELA OJO DE AGUA	1	135	102	75,6	98	0	2	0	1	0	0	7	2	0	0	37	4	0	0	0	0	9	17	0	0	0	15	0	1	3	2	2
	ARANCIBIA	SALÓN COMUNAL BAJO CALIENTE	1	185	96	51,9	94	0	0	0	3	0	1	4	2	0	0	46	2	0	0	0	0	5	17	0	0	0	13	0	1	0	0	2
		ESCUELA CORAZÓN DE JESÚS	1	169	138	81,7	135	1	0	0	0	0	0	3	2	0	0	78	4	0	0	0	0	14	16	0	1	0	14	0	0	2	1	2
ESPARZA		ESCUELA ARTURO TORRES MARTÍNEZ	15	8 867	5 291	59,7	5 238	20	26	15	96	4	15	560	21	0	10	1 260	383	2	24	4	24	913	937	2	38	17	783	40	19	25	34	19
	ESPÍRITU SANTO	ESCUELA EL MOJÓN	4	2 034	1 006	49,5	988	6	3	1	10	0	0	96	8	1	4	245	56	2	1	0	3	261	147	0	6	3	125	2	4	4	12	6
		ESCUELA MARAÑONAL	5	2 950	1 896	64,3	1 868	9	10	5	29	2	7	215	8	2	3	420	166	2	10	1	9	325	375	2	15	5	225	16	6	1	16	12
		ESCUELA ANTONIO VALLERRIESTRA	4	1 953	974	49,9	959	9	13	5	12	0	3	69	3	1	3	241	49	0	0	0	2	271	159	0	12	2	91	12	1	1	12	3
	SAN JUAN GRANDE	ESCUELA ROSARIO VÁZQUEZ MONGE	2	964	589	61,1	585	4	1	2	5	0	1	38	4	0	0	112	25	0	1	0	1	69	157	0	4	0	149	4	7	1	2	2
		HOGAR DE LARGA ESTANCIA CARLOS VENEGAS	1	13	3	23,1	3	0	0	0	0	0	0	0	0	0	0	1	0	0	0	0	0	1	0	0	0	0	1	0	0	0	0	0
	MACACONA	ESCUELA HERIBERTO ZELEDÓN RODRÍGUEZ	6	3 437	1 960	57,0	1 945	14	8	8	24	1	5	205	8	1	8	408	149	1	4	2	20	409	383	3	19	3	240	15	2	5	9	6
		ESCUELA BRUSELAS	1	257	144	56,0	139	4	0	0	0	0	1	6	2	0	1	63	7	0	0	0	0	20	21	0	0	0	13	0	0	1	3	2
		ESCUELA JUAN RAFAEL JIMÉNEZ	1	511	301	58,9	301	2	2	0	12	0	2	22	4	0	0	82	16	1	1	0	2	45	55	0	2	2	49	1	0	1	0	0
	SAN RAFAEL	ESCUELA MARATÓN	1	144	105	72,9	104	0	1	0	1	0	0	13	1	0	0	20	6	0	0	0	0	11	30	0	1	0	18	1	1	0	1	0
		ESCUELA EL BARÓN	1	532	329	61,8	324	2	0	0	9	0	1	29	0	1	1	94	19	0	0	0	0	68	51	0	2	2	43	1	1	0	3	2
		ESCUELA PEÑAS BLANCAS	1	129	79	61,2	79	0	0	0	0	0	0	7	1	0	0	12	5	0	1	0	0	1	21	0	0	3	27	0	1	0	0	0
	SAN JERÓNIMO	ESCUELA MESETAS ABAJO	1	69	33	47,8	32	0	0	0	0	0	0	0	0	0	1	17	0	0	0	0	0	4	8	0	0	0	2	0	0	0	0	1
		ESCUELA GIL GONZÁLEZ DÁVILA	1	381	227	59,6	224	0	1	0	5	1	3	14	1	0	0	97	10	0	0	0	0	40	26	0	1	0	24	1	0	0	2	1
		ESCUELA CERRILLOS	1	146	93	63,7	92	0	0	0	3	0	0	8	0	0	0	33	6	0	0	0	0	5	14	0	1	0	19	2	1	0	1	0
		ESCUELA DIEGO DE ARTIEDA Y CHIRINO	1	64	48	75,0	47	0	0	0	0	0	0	4	0	0	0	13	0	0	0	0	0	7	11	0	0	0	12	0	0	0	1	0
	CALDERA	ESCUELA MATA LIMÓN	1	577	278	48,2	276	0	1	0	0	0	0	9	2	0	0	71	9	0	0	0	0	83	44	0	2	0	54	1	0	0	1	1
		ESCUELA SALINAS	2	1 087	510	46,9	505	3	0	4	2	0	0	17	3	0	0	109	18	0	1	0	3	167	102	0	1	0	72	0	1	2	3	2
		ESCUELA TIVIVES	1	218	99	45,4	97	0	0	0	0	0	0	5	0	0	1	20	3	0	0	0	0	27	21	0	0	1	16	1	2	0	2	0
BUENOS AIRES		ESCUELA LIDER ROGELIO FERNANDEZ GUELL	12	7 271	3 923	54,0	3 861	15	14	16	48	5	18	215	30	2	9	689	151	4	5	3	41	752	1 449	0	40	36	274	16	16	13	33	29
		ESCUELA SAN LUIS	1	275	144	52,4	144	0	0	0	2	0	1	5	0	0	0	32	2	0	0	0	2	44	42	0	3	5	5	0	0	1	0	0
		ESCUELA ARTURO TINOCO JIMÉNEZ	1	496	243	49,0	232	1	2	0	0	0	0	36	3	1	2	31	3	0	0	2	2	66	27	1	2	18	27	4	4	0	7	4
		ESCUELA UJARRÁS	2	1 039	493	47,4	474	0	1	7	1	1	0	31	0	0	2	75	7	0	1	0	2	148	133	0	3	14	44	1	3	0	8	11
		ESCUELA PARAÍSO	1	174	88	50,6	88	0	1	1	0	0	0	0	1	0	1	23	5	0	0	1	0	38	5	0	0	1	11	0	0	0	0	0
		ESCUELA BAJO LAS BRISAS	2	904	342	37,8	327	2	0	1	1	0	4	16	5	1	1	63	1	0	0	1	4	123	64	2	3	10	13	3	4	5	5	10
	BUENOS AIRES	ESCUELA BOLAS DE KRUGRA	1	392	211	53,8	203	3	2	0	4	1	2	10	0	0	4	35	5	0	1	1	3	68	26	0	2	3	25	5	0	3	4	4
		ESCUELA OLAN	1	57	22	38,6	22	0	4	0	0	0	0	0	0	0	0	8	2	0	0	0	0	1	7	0	0	0	0	0	0	0	0	0
		ESCUELA EL PUENTE	1	378	149	39,4	138	0	1	0	0	1	0	17	1	0	2	27	1	0	0	0	3	53	2	0	0	15	10	2	2	1	1	10
		ESCUELA VILLA HERMOSA	1	242	115	47,5	112	0	0	0	0	0	1	6	2	0	0	23	0	0	0	0	0	20	37	0	2	9	8	1	0	3	1	2
		ESCUELA EL CEIBO	1	447	210	47,0	206	1	1	1	2	0	0	5	3	0	1	37	6	1	0	0	3	41	79	1	2	0	19	1	2	0	3	1
		ESCUELA SAN CARLOS	2	733	413	56,3	405	0	1	2	4	2	3	17	1	0	2	63	4	0	2	0	5	103	102	1	3	10	76	2	1	1	4	4
		ESCUELA SANTA CRUZ	7	3 973	1 979	49,8	1 921	14	5	10	15	2	10	50	4	1	7	364	47	1	4	1	12	662	509	3	38	24	117	4	9	8	35	23
		ESCUELA PALMITAL	1	121	46	38,0	43	1	1	0	0	0	0	6	0	0	1	15	0	0	0	0	0	5	0	0	0	1	13	0	0	0	0	3
		ESCUELA VOLCÁN	3	1 332	661	49,6	643	3	2	3	3	1	2	25	8	0	1	158	16	0	2	1	0	204	118	1	2	11	67	9	5	1	12	6
	VOLCÁN	ESCUELA EL PEJE	1	640	335	52,3	330	1	2	2	3	1	3	12	5	1	1	102	8	0	0	0	0	109	44	0	2	1	29	1	2	1	2	3
		ESCUELA CORDONCILLO	1	390	208	53,3	203	2	7	2	3	0	1	6	3	0	1	42	6	0	0	1	0	56	42	0	1	8	20	1	0	1	3	2
		ESCUELA CONVENTO	1	603	304	50,4	296	2	1	2	1	0	1	25	0	0	0	88	8	0	1	0	1	68	32	0	1	4	57	2	2	0	3	5
		ESCUELA POTRERO GRANDE	2	1 174	512	43,6	500	2	2	0	4	0	1	21	5	3	3	131	13	1	3	0	4	129	107	3	7	3	52	2	2	2	5	7
		ESCUELA JABILLO	1	367	165	45,0	161	1	1	1	3	0	1	4	2	0	1	51	2	0	0	1	0	43	22	0	0	0	26	0	0	2	2	2
		ESCUELA LAS VUELTAS	1	330	158	47,9	153	0	0	2	3	0	0	5	0	0	1	33	7	0	0	0	2	34	29	0	0	1	35	0	1	0	5	0
		ESCUELA LA MARAVILLA	1	431	209	48,5	205	0	1	13	2	1	0	3	2	0	2	44	13	0	0	1	0	82	25	0	0	1	10	4	0	1	3	1
	POTRERO GRANDE	ESCUELA TERRABÁ	2	646	345	53,4	342	0	0	0	1	2	1	49	6	1	2	39	3	1	2	1	6	89	64	0	4	2	65	4	0	0	2	1

CUADRO 1.24 PUNTARENAS: JUNTAS, ELECTORADO [1/], PARTICIPACIÓN, VOTOS POR PARTIDO, NULOS Y BLANCOS, PARA PRESIDENCIA Y VICEPRESIDENCIAS DE LA REPÚBLICA, SEGÚN CANTÓN, DISTRITO ADMINISTRATIVO Y CENTRO DE VOTACIÓN
ELECCIONES 6 DE FEBRERO 2022

CANTÓN	DISTRITO ADMINISTRATIVO	CENTRO DE VOTACIÓN	JUNTAS	ELECTORADO [1/]	VOTOS RECIBIDOS																														
					TOTAL GENERAL	% PARTICIPACIÓN	VOTOS VÁLIDOS																											NULOS	BLANCOS
							TOTAL	ACCESIBILIDAD SIN EXCLUSIÓN	ACCIÓN CIUDADANA	ALIANZA DEMÓCRATA CRISTIANA	COSTA RICA JUSTA	DE LOS TRABAJADORES	ENCUENTRO NACIONAL	FRENTE AMPLIO	FUERZA NACIONAL	INTEGRACIÓN NACIONAL	JUSTICIA SOCIAL COSTARRICENSE	LIBERACIÓN NACIONAL	LIBERAL PROGRESISTA	MOVIMIENTO LIBERTARIO	MOVIMIENTO SOCIAL DEMÓCRATA COSTARRICENSE	NUESTRO PUEBLO	NUEVA GENERACIÓN	NUEVA REPÚBLICA	PROGRESO SOCIAL DEMOCRÁTICO	PUEBLO UNIDO	REPUBLICANO SOCIAL CRISTIANO	RESTAURACIÓN NACIONAL	UNIDAD SOCIAL CRISTIANA	UNIDOS PODEMOS	UNIÓN COSTARRICENSE DEMOCRÁTICA	UNIÓN LIBERAL		
BUENOS AIRES	BORUCA	ESCUELA SAN RAFAEL DE CABAGRA	2	948	437	46,1	426	3	6	2	1	0	0	22	2	1	1	93	2	1	1	1	2	229	24	0	2	19	12	1	1	0	7	4
		ESCUELA CLAVERA	1	65	34	52,3	34	0	0	0	0	0	0	6	0	0	0	2	2	0	0	0	1	12	9	0	0	0	2	0	0	0	0	0
		ESCUELA CAPRI	1	310	156	50,3	147	0	1	2	1	1	0	5	0	0	2	25	2	0	0	0	2	50	43	0	0	5	3	1	2	2	5	4
		ESCUELA SAN ANTONIO	1	299	111	37,1	108	0	2	1	1	0	0	8	1	0	0	22	1	1	0	0	0	26	24	0	1	1	18	1	0	0	2	1
		ESCUELA DORIS Z STONE	2	1 252	587	46,9	564	3	1	1	0	2	0	88	8	0	3	96	9	1	1	1	3	123	86	0	6	9	109	3	4	7	8	15
		ESCUELA REY CURRE	1	406	195	48,0	192	0	2	0	0	0	0	34	1	1	0	39	10	2	0	0	2	37	27	6	0	2	24	2	3	0	2	1
		ESCUELA CAJÓN	1	262	90	34,4	90	0	0	1	0	0	0	0	1	0	0	25	3	1	1	0	0	29	11	0	1	2	15	0	0	0	0	0
		ESCUELA LA SHAMBA	1	178	91	51,1	87	0	0	0	0	0	0	3	0	0	0	36	1	0	1	0	0	29	3	0	0	4	8	0	2	0	2	2
		ESCUELA LAS PILAS	1	143	75	52,4	74	0	0	1	0	0	1	5	0	8	0	22	0	1	0	0	0	8	2	0	0	1	24	1	0	0	0	1
	PILAS	ESCUELA CONCEPCIÓN	1	467	268	57,4	263	2	3	1	6	0	5	10	0	5	0	99	6	0	1	2	0	35	70	0	4	1	12	1	0	0	2	3
		ESCUELA BIJAGUAL	1	461	184	39,9	182	0	2	0	7	0	0	5	2	0	0	47	0	0	0	0	0	58	36	0	2	5	17	1	0	0	2	0
		ESCUELA SAN VICENTE Y LAS GRANADINAS	1	143	77	53,8	74	0	0	0	0	0	1	0	1	3	0	32	5	0	0	0	0	16	7	0	0	3	5	1	0	0	2	1
		ESCUELA MAÍZ DE LOS UVA	1	337	170	50,4	169	1	0	0	0	0	0	3	2	0	0	33	2	0	0	0	1	24	87	0	0	1	15	0	0	0	0	1
	COLINAS	ESCUELA GUAGARAL	1	236	133	56,4	128	1	0	1	2	0	0	5	1	2	0	48	3	0	1	0	0	8	49	0	1	0	5	1	0	0	3	2
		ESCUELA MAÍZ DE LOS BORUCAS	1	334	151	45,2	141	0	2	0	1	0	1	7	1	1	1	37	6	2	0	0	1	30	39	0	0	1	9	1	0	1	5	5
		ESCUELA CHÁNGUENA	1	273	164	60,1	160	0	0	0	10	0	0	1	5	0	0	57	3	0	1	0	0	22	19	0	0	0	40	1	0	1	3	1
		ESCUELA PILÓN	1	485	229	47,2	218	1	0	1	16	0	27	3	4	0	0	67	2	0	1	0	4	33	23	0	1	1	29	3	2	0	6	5
		ESCUELA VEGAS DEL RÍO CHÁNGUENA	1	118	48	40,7	43	1	1	1	0	0	1	2	0	0	0	11	0	0	0	0	0	2	12	0	0	9	1	1	1	0	3	2
	CHÁNGUENA	ESCUELA LA BONGA	1	274	145	52,9	145	1	0	0	6	0	2	1	0	0	4	24	0	0	0	0	3	53	25	0	2	1	22	0	0	1	0	0
		ESCUELA PARAÍSO DE CHÁNGUENA	1	240	90	37,5	86	0	1	0	0	0	1	2	2	0	1	37	1	0	0	0	0	16	14	0	0	2	8	1	0	0	2	2
		ESCUELA SAN LUIS DE CHÁNGUENA	1	42	15	35,7	13	0	0	0	0	0	7	0	0	0	0	1	0	0	0	0	0	3	1	1	0	0	0	0	0	0	0	2
		ESCUELA EL CACIQUE	1	63	36	57,1	35	0	1	0	3	0	0	0	0	0	0	6	0	0	0	0	0	16	4	0	1	0	4	0	0	0	0	1
		ESCUELA CAÑO BRAVO	1	172	77	44,8	66	0	0	2	0	0	1	1	2	0	1	13	0	0	1	1	0	14	1	0	1	19	9	0	0	0	7	4
		ESCUELA LOS NARANJOS	1	245	106	43,3	104	0	2	0	1	0	0	4	0	0	1	23	0	3	0	0	1	22	29	0	2	0	14	1	1	0	1	1
	BIOLLEY	ESCUELA LA PUNA	1	190	103	54,2	99	1	1	1	0	0	2	2	0	1	4	43	1	0	0	0	0	16	13	0	0	0	12	0	2	0	2	2
		ESCUELA COLORADO	1	564	253	44,9	244	1	2	0	12	0	2	13	3	1	0	63	5	2	2	1	3	42	51	0	0	3	32	5	1	0	5	4
		ESCUELA JUAN RAFAEL MORA PORRAS	2	670	319	47,6	309	1	3	1	1	1	1	11	3	1	1	128	2	0	0	0	0	58	67	1	0	3	23	1	1	1	6	4
		ESCUELA SAN RAFAEL DE BRUNKA	2	906	476	52,5	464	1	7	0	6	0	0	13	2	0	1	188	10	1	2	1	4	61	88	0	0	4	71	4	0	0	11	1
	BRUNKA	ESCUELA SANTA MARTA	3	1 237	697	56,3	681	6	1	3	4	2	1	29	8	2	4	160	18	0	4	4	2	238	132	1	3	2	47	4	1	5	13	3
		ESCUELA CAÑAS	1	351	198	56,4	186	0	0	3	0	0	1	1	2	0	1	60	3	1	0	0	1	48	44	0	0	1	17	1	0	2	9	3
MONTES DE ORO		ESCUELA JOSÉ MARÍA ZELEDÓN	9	4 950	2 969	60,0	2 946	12	58	5	15	1	3	303	13	1	2	737	152	1	7	4	8	598	594	0	7	6	396	9	5	9	12	11
		ESCUELA ZAGALA VIEJA	1	215	138	64,2	136	0	3	0	4	0	0	0	3	1	0	72	2	0	0	0	0	18	18	0	1	2	11	0	0	1	1	1
	MIRAMAR	ESCUELA GREGORIO PRENDAS MONTERO	1	74	35	47,3	34	0	1	0	0	0	0	4	0	0	0	15	0	0	0	0	1	5	5	0	0	0	2	0	0	1	1	0
		ESCUELA TAJO ALTO	1	148	91	61,5	90	2	1	0	1	0	0	4	0	0	0	23	6	0	0	0	0	26	13	0	0	0	12	1	1	0	0	1
		HOGAR DE LARGA ESTANCIA FRAY CASIANO DE MADRID	1	50	32	64,0	28	0	1	0	0	1	0	2	0	0	0	8	0	0	0	0	0	1	1	0	1	0	13	0	0	0	0	4
		ESCUELA LINDA VISTA	3	1 611	946	58,7	936	0	9	0	11	0	4	80	7	0	2	190	57	1	4	2	4	285	174	0	3	1	93	4	3	2	5	5
		ESCUELA SAN BUENAVENTURA	1	211	138	65,4	136	1	0	0	4	0	1	2	0	0	1	43	6	0	0	0	0	24	33	0	1	0	20	0	0	0	1	1
	LA UNIÓN	ESCUELA PALMITAL	1	266	139	52,3	134	0	0	0	5	0	3	16	0	0	1	24	6	0	0	0	0	28	27	0	2	0	22	0	0	0	4	1
		ESCUELA CEDRAL	1	360	226	62,8	220	0	2	0	1	0	0	10	0	0	0	127	6	0	0	0	3	37	13	0	0	1	18	1	0	1	1	5
		ESCUELA LAGUNA	1	174	101	58,0	99	0	0	0	1	0	0	0	0	0	0	9	4	0	0	0	0	50	11	0	0	0	22	1	0	1	2	0
		ESCUELA CIRUELAS	1	54	29	53,7	29	0	1	0	0	0	0	0	0	0	0	8	2	0	1	1	0	3	4	0	0	0	6	1	2	0	0	0
	SAN ISIDRO	ESCUELA SAN ISIDRO	3	1 346	775	57,6	770	2	5	1	3	0	1	47	1	0	0	214	34	0	1	3	3	199	145	0	2	1	103	2	1	2	5	0
		ESCUELA SANTA ROSA	3	1 379	722	52,4	710	4	9	0	4	0	5	35	5	1	3	190	22	1	0	3	2	174	102	0	8	6	126	3	2	5	6	6
OSA		ESCUELA NIEBOROWSKY	6	3 291	1 584	48,1	1 543	4	3	3	17	1	4	84	7	2	1	453	62	3	5	2	11	338	283	1	22	11	205	10	4	7	29	12
		ESCUELA CORONADO	2	840	381	45,4	368	0	4	1	2	0	0	12	4	2	0	66	7	3	0	0	3	109	82	0	5	6	54	4	2	2	6	7
	PUERTO CORTÉS	ESCUELA TORTUGA	1	550	264	48,0	259	2	3	1	2	0	1	12	0	1	0	47	2	0	0	0	1	111	49	0	2	3	16	3	3	0	1	4
		ESCUELA SAN BUENAVENTURA	1	351	182	51,9	172	0	0	0	1	0	0	5	1	1	1	57	2	0	0	0	0	55	36	0	1	0	11	0	1	0	6	4
		ESCUELA OJO DE AGUA	3	1 529	789	51,6	767	5	2	2	2	1	0	35	8	1	4	245	22	0	1	0	1	223	127	0	13	0	65	5	3	2	14	8
		ESCUELA BALSAR	1	108	60	55,6	58	0	0	0	1	0	1	1	0	0	0	43	1	0	0	0	0	2	4	0	1	0	3	0	1	0	1	1
		ESCUELA EDUARDO GARNIER	6	3 258	1 712	52,5	1 684	15	16	5	10	2	3	98	8	2	6	311	43	4	2	2	9	417	405	1	77	11	222	2	6	7	19	9
		ESCUELA CENTRAL PALMAR SUR	3	1 658	817	49,3	803	6	6	3	5	1	4	42	9	2	3	177	32	1	1	2	7	191	170	0	21	9	100	5	2	4	6	8
		ESCUELA SANTA EDUVIGES	1	376	211	56,1	209	1	2	0	3	0	1	14	0	0	0	59	2	1	0	0	0	65	31	0	4	0	21	1	2	2	1	1
		ESCUELA LEONOR CHINCHILLA	2	732	308	42,1	303	0	1	1	5	0	4	8	3	3	2	66	5	0	1	0	1	103	36	0	5	1	53	2	2	1	4	1
	PALMAR	ESCUELA FINCA DOCE	2	1 165	543	46,6	530	1	8	0	5	0	3	30	3	1	2	104	6	1	0	0	6	201	56	1	27	16	47	8	4	0	11	2
		ESCUELA FINCA DOS CUATRO	1	413	153	37,0	147	1	0	0	0	0	3	10	1	1	0	19	4	0	0	0	3	60	23	0	4	2	14	1	0	1	5	1
		ESCUELA CAÑA BLANCAL	1	229	99	43,2	96	0	2	2	0	0	1	2	2	0	0	15	4	0	0	0	0	26	17	0	5	4	12	3	1	0	2	1
		ESCUELA EL PROGRESO	1	120	47	39,2	43	0	0	0	0	0	0	2	1	0	0	13	0	0	0	0	0	24	2	0	0	0	1	0	0	0	1	3
		HOGAR DE LARGA ESTANCIA PALMAR SUR	1	45	36	80,0	34	0	1	0	0	1	0	2	1	0	2	8	0	0	3	1	0	1	5	0	1	0	3	3	1	1	1	1
		ESCUELA SIERPE	2	944	391	41,4	376	1	3	0	3	0	1	19	3	0	3	58	7	1	0	0	6	118	37	0	17	4	87	6	1	1	13	2
		ESCUELA MOGOS	1	101	30	29,7	30	0	0	0	0	0	0	2	0	0	2	11	1	0	0	0	0	8	3	0	0	0	3	0	0	0	0	0
		ESCUELA SÁBALO	1	71	38	53,5	36	0	0	0	0	0	0	1	0	0	1	8	0	0	0	0	2	19	0	0	0	0	4	1	0	0	1	1
	SIERPE	ESCUELA RINCÓN DE OSA	1	255	105	41,2	100	0	2	0	3	0	8	2	1	0	1	27	0	0	0	0	0	40	5	0	1	0	9	0	0	1	5	0
		ESCUELA CHOCUACO	1	126	65	51,6	63	0	2	0	1	0	0	2	0	0	3	22	0	0	0	0	1	15	2	1	0	0	12	1	1	0	1	1
		ESCUELA MIRAMAR	1	86	35	40,7	32	0	0	0	1	0	0	1	0	0	0	3	0	0	0	0	0	12	4	0	0	2	8	0	1	0	2	1
		ESCUELA JALACA	1	135	62	45,9	58	0	0	0	3	0	0	2	3	0	0	13	0	0	0	0	0	24	9	0	0	0	2	0	1	1	1	3
		ESCUELA FINCA GUANACASTE	1	123	61	49,6	58	0	0	0	1	0	0	0	1	0	1	9	2	0	0	0	0	28	11	0	2	0	3	0	0	0	3	0
	BAHÍA BALLENA	ESCUELA DOMINICALITO	2	733	333	45,4	317	2	1	8	3	0	1	9	1	1	1	69	7	0	0	2	7	107	57	1	7	1	27	0	3	2	8	8

CUADRO 1.24 PUNTARENAS: JUNTAS, ELECTORADO [1/], PARTICIPACIÓN, VOTOS POR PARTIDO, NULOS Y BLANCOS, PARA PRESIDENCIA Y VICEPRESIDENCIAS DE LA REPÚBLICA, SEGÚN CANTÓN, DISTRITO ADMINISTRATIVO Y CENTRO DE VOTACIÓN
ELECCIONES 6 DE FEBRERO 2022

CANTÓN	DISTRITO ADMINISTRATIVO	CENTRO DE VOTACIÓN	JUNTAS	ELECTORADO [1/]	VOTOS RECIBIDOS																														
					TOTAL GENERAL	% PARTICIPACIÓN	VOTOS VÁLIDOS																											NULOS	BLANCOS
							TOTAL	ACCESIBILIDAD SIN EXCLUSIÓN	ACCIÓN CIUDADANA	ALIANZA DEMÓCRATA CRISTIANA	COSTA RICA JUSTA	DE LOS TRABAJADORES	ENCUENTRO NACIONAL	FRENTE AMPLIO	FUERZA NACIONAL	INTEGRACIÓN NACIONAL	JUSTICIA SOCIAL COSTARRICENSE	LIBERACIÓN NACIONAL	LIBERAL PROGRESISTA	MOVIMIENTO LIBERTARIO	MOVIMIENTO SOCIAL DEMÓCRATA COSTARRICENSE	NUESTRO PUEBLO	NUEVA GENERACIÓN	NUEVA REPÚBLICA	PROGRESO SOCIAL DEMOCRÁTICO	PUEBLO UNIDO	REPUBLICANO SOCIAL CRISTIANO	RESTAURACIÓN NACIONAL	UNIDAD SOCIAL CRISTIANA	UNIDOS PODEMOS	UNIÓN COSTARRICENSE DEMOCRÁTICA	UNIÓN LIBERAL		
QUEPOS	BAHÍA BALLENA	ESCUELA FLOR DE BAHÍA	5	2 654	1 320	49,7	1 303	8	4	2	9	0	3	130	9	1	2	268	47	0	1	1	6	263	445	0	5	8	77	6	4	4	9	8
		ESCUELA MARÍA ROSA DE GÁMEZ	2	1 253	512	40,9	502	1	9	3	2	0	0	9	15	0	0	127	3	0	0	1	4	175	68	1	8	5	68	2	0	1	5	5
		ESCUELA LA GUARIA	1	328	167	50,9	162	0	1	0	2	0	0	6	1	0	0	41	4	1	0	0	1	52	15	0	1	2	29	5	0	1	3	2
	PIEDRAS BLANCAS	ESCUELA LA NAVIDAD	1	316	145	45,9	139	0	4	0	0	1	0	0	7	0	0	32	2	0	0	0	0	49	27	0	4	0	8	3	0	2	5	1
		ESCUELA VENECIA	2	1 257	486	38,7	477	5	9	3	2	0	3	28	3	0	0	93	7	2	1	1	0	153	104	1	6	4	38	5	7	2	7	2
		ESCUELA SINAÍ	1	93	54	58,1	53	0	0	0	0	0	0	1	1	0	0	17	0	1	0	0	0	24	4	0	0	0	2	2	0	1	0	1
		ESCUELA DRAKE	2	656	268	40,9	263	0	0	3	1	0	11	14	3	0	0	33	7	0	2	0	2	77	52	0	4	7	41	3	2	1	2	3
		ESCUELA RIYITO DE SIERPE	1	98	52	53,1	50	0	0	0	1	0	5	1	1	0	0	20	0	0	0	0	0	7	5	0	0	1	9	0	0	0	0	2
	BAHÍA DRAKE	ESCUELA RANCHO QUEMADO	1	123	77	62,6	72	1	0	0	0	0	4	0	0	0	0	18	1	0	0	0	0	24	16	0	0	1	6	0	0	1	3	2
		ESCUELA CURIME	1	261	120	46,0	119	0	1	1	0	0	2	5	0	2	1	10	5	0	0	1	2	47	11	0	4	3	21	2	0	1	0	1
		SALÓN COMUNAL ALTO LAGUNA	1	120	81	67,5	75	0	0	0	0	0	9	2	1	0	3	7	1	0	1	0	1	22	13	0	0	0	14	0	0	1	0	6
		ESCUELA REPÚBLICA DE COREA	7	4 406	2 157	49,0	2 130	8	13	7	16	1	5	127	32	11	5	413	113	1	0	0	6	455	493	1	13	18	370	10	6	6	16	11
		ESCUELA CERRITOS	1	332	190	57,2	185	2	0	0	0	0	1	3	3	0	0	29	0	0	0	0	1	112	11	0	0	1	20	1	0	1	3	2
		ESCUELA FINCA DAMAS	1	646	290	44,9	284	2	1	0	0	0	0	12	4	0	1	76	16	0	0	1	2	77	46	0	0	1	42	2	0	1	5	1
		ESCUELA CERROS	2	1 024	478	46,7	471	4	5	2	2	1	2	16	9	0	1	112	17	0	1	1	6	188	43	1	4	0	51	1	4	0	6	1
		ESCUELA RONCADOR	1	598	225	37,6	219	2	0	0	0	0	0	6	0	0	1	40	5	0	1	0	0	108	21	0	2	1	30	1	1	0	5	1
	QUEPOS	ESCUELA FINCA MARÍTIMA	1	144	65	45,1	62	2	0	0	0	0	0	5	0	1	0	17	0	0	1	0	0	20	0	0	1	0	15	0	0	0	0	3
		ESCUELA PAQUITA	2	1 155	575	49,8	570	3	2	1	2	0	4	32	5	0	0	114	19	0	1	3	9	170	102	1	3	3	92	2	2	0	4	1
		ESCUELA EL ESTADIO	7	4 171	1 826	43,8	1 793	10	6	4	14	1	4	101	10	9	2	270	92	2	0	1	7	572	328	0	7	7	328	6	6	6	20	13
		ESCUELA MANUEL ANTONIO	3	1 348	592	43,9	583	2	5	2	5	1	2	53	5	1	2	105	46	0	1	1	6	136	117	1	3	8	69	4	7	1	5	4
		ESCUELA MARÍA LUISA DE CASTRO[BOCA VIEJA]	2	1 222	570	46,6	565	6	1	1	3	1	0	29	11	5	1	113	42	0	1	1	0	115	121	0	2	6	97	2	5	2	3	2
		ESCUELA EL COCAL	1	601	236	39,3	236	0	3	0	4	0	2	2	3	0	1	26	3	1	0	0	0	122	18	0	1	10	36	1	3	0	0	0
		ESCUELA EL PASITO	1	163	81	49,7	79	1	0	2	0	0	0	1	0	0	2	10	2	0	0	0	1	39	6	0	1	0	14	0	0	0	0	2
		ESCUELA JUAN BAUTISTA SANTAMARÍA	2	671	304	45,3	293	3	1	0	7	0	0	18	3	0	2	94	4	0	0	0	2	72	37	0	1	2	41	2	1	3	6	5
		ESCUELA SANTA MARTA	1	533	323	60,6	311	1	1	1	2	1	0	16	5	1	0	104	5	0	0	0	2	82	63	0	2	0	21	2	2	0	6	6
		ESCUELA PUNTO DE MIRA	1	83	62	74,7	62	0	1	0	0	0	1	3	0	0	0	13	3	0	0	0	0	12	20	0	0	1	6	1	0	1	0	0
	SAVEGRE	ESCUELA DOS BOCAS	1	86	42	48,8	41	0	0	0	0	0	0	4	0	0	0	15	0	0	0	0	0	1	17	0	0	0	2	0	1	1	1	0
		ESCUELA TIERRAS MORENAS	1	69	35	50,7	34	1	0	0	0	0	0	2	0	0	1	8	0	0	0	0	0	11	7	0	0	0	3	0	1	0	0	1
		ESCUELA EL SILENCIO	1	467	292	62,5	285	1	3	0	3	0	1	4	3	1	3	95	9	0	1	0	1	56	19	0	1	0	75	0	9	0	4	3
		ESCUELA SANTO DOMINGO	1	142	88	62,0	86	0	3	0	0	0	0	4	0	0	0	14	4	0	0	0	0	25	4	0	0	0	29	0	3	0	2	0
		ESCUELA PORTALÓN	1	385	216	56,1	209	2	3	1	0	0	3	13	2	0	2	45	9	1	1	0	3	33	44	0	1	1	42	0	1	2	5	2
		ESCUELA PORTÓN DE NARANJO	2	1 125	639	56,8	626	1	4	0	7	0	1	25	10	0	2	132	30	2	2	1	6	135	162	0	7	5	87	5	2	0	7	6
		ESCUELA VILLA NUEVA	1	611	354	57,9	349	3	3	0	2	2	1	18	2	3	0	81	8	0	0	0	4	91	38	0	2	0	84	3	2	2	2	3
	NARANJITO	ESCUELA LONDRES	2	856	417	48,7	413	5	2	2	3	0	2	20	7	1	3	72	12	0	1	0	2	144	33	0	3	1	95	1	3	1	1	3
		ESCUELA SAVEGRE	1	312	111	35,6	109	0	0	0	0	0	0	4	0	1	0	21	1	0	0	0	2	44	7	0	1	1	24	2	1	0	2	0
		HOGAR DE LARGA ESTANCIA SAN FRANCISCO DE ASÍS	1	24	12	50,0	12	1	1	0	0	0	0	0	0	0	2	2	0	0	0	0	0	3	0	0	0	0	3	0	0	0	0	0
GOLFITO		ESCUELA CENTRAL SAN JOSÉ	6	3 883	1 648	42,4	1 616	13	17	5	8	1	3	162	24	2	6	427	75	1	3	0	10	295	233	1	13	5	294	15	2	1	21	11
		ESCUELA LA FLORIDA	1	131	39	29,8	37	0	0	0	4	1	0	1	0	0	2	14	0	0	0	0	0	4	2	0	1	1	4	3	0	0	0	2
		ESCUELA LA MONA	5	2 697	1 051	39,0	1 024	6	5	4	2	1	1	50	9	1	6	225	34	1	0	3	3	326	113	2	4	13	194	9	8	4	13	14
	GOLFITO	ESCUELA KILOMETRO DIECISÉIS	1	426	152	35,7	148	1	0	1	2	0	1	6	1	0	0	53	5	0	1	0	0	35	26	1	1	1	13	0	0	0	4	0
		ESCUELA PLAYA CACAO	1	141	27	19,1	25	0	2	1	0	0	0	0	1	0	0	11	1	0	1	1	0	1	2	0	1	0	2	1	0	0	2	0
		ESCUELA RESIDENCIAL UREÑA	2	1 264	542	42,9	533	7	0	1	0	0	0	41	11	0	2	146	29	0	1	1	2	132	82	0	3	3	65	3	3	1	5	4
		ESCUELA KILOMETRO VEINTE	1	518	227	43,8	219	1	1	0	0	0	1	17	5	0	3	63	7	0	0	1	0	54	32	0	3	3	25	1	0	2	6	2
		HOGAR DE LARGA ESTANCIA GOLFITO	1	33	21	63,6	19	0	0	0	0	0	0	0	0	0	0	11	0	1	0	0	0	0	0	0	0	0	6	1	0	0	1	1
		ESCUELA SATURNINO CEDEÑO CEDEÑO	4	2 587	1 094	42,3	1 066	6	12	2	4	0	28	99	23	0	7	172	34	2	5	0	2	266	241	0	30	4	107	7	12	3	22	6
		ESCUELA LA INDEPENDENCIA	4	2 141	872	40,7	847	6	13	2	6	1	125	44	5	3	7	183	10	0	0	5	2	240	127	0	2	2	54	6	4	0	18	7
	PUERTO JIMÉNEZ	ESCUELA CAÑAZA	2	1 245	509	40,9	490	1	1	3	5	0	58	20	3	0	2	75	8	2	1	4	3	179	78	0	2	1	39	2	3	0	10	9
		ESCUELA BOCA GALLARDO	2	854	361	42,3	351	3	4	1	4	1	20	25	8	0	2	58	3	0	0	0	2	111	56	1	7	1	33	7	3	1	6	4
		ESCUELA LA CARBONERA	1	84	24	28,6	23	0	0	0	0	0	0	5	0	0	0	6	0	0	0	0	0	7	1	0	0	0	4	0	0	0	1	0
		ESCUELA ELOY MORUA CARRILLO	2	1 199	511	42,6	501	3	4	1	3	0	1	17	6	5	0	144	1	0	0	1	3	161	71	0	3	0	73	2	2	0	6	4
		ESCUELA CENTRAL RIO CLARO	11	6 527	3 018	46,2	2 961	20	13	12	9	1	14	204	68	6	7	660	90	2	2	2	12	989	461	5	14	11	330	14	10	5	39	18
		ESCUELA LLANO BONITO	1	92	44	47,8	42	0	0	0	0	1	0	1	1	0	1	13	0	0	0	0	0	11	0	0	0	1	11	0	0	2	2	0
		ESCUELA UNIÓN DE COTO	1	61	31	50,8	31	0	0	0	0	0	0	2	0	0	0	10	1	0	0	0	0	12	4	0	0	0	2	0	0	0	0	0
	GUAYCARÁ	ESCUELA VALLE LOS CEDROS	1	65	44	67,7	44	0	1	0	0	0	0	1	1	1	1	24	1	0	0	0	0	7	1	1	0	0	5	0	0	0	0	0
		ESCUELA CARACOL NORTE	1	139	54	38,8	52	0	2	0	0	0	0	0	0	0	0	15	1	0	0	0	0	21	6	0	1	1	3	1	1	0	2	0
		ESCUELA VIQUILLAS DOS	2	848	376	44,3	364	3	0	1	2	0	2	20	3	3	1	98	5	0	0	1	0	118	37	1	1	4	55	3	6	0	6	6
		ESCUELA LOS ÁNGELES	1	172	90	52,3	90	1	0	0	0	0	0	5	1	0	0	26	1	0	0	0	1	41	1	0	1	0	9	1	2	0	0	0
		ESCUELA SAN RAMÓN	2	1 110	607	54,7	594	5	2	3	3	2	1	38	6	0	1	149	12	2	1	0	0	218	75	0	14	2	54	3	0	3	8	5
		ESCUELA FINCA CINCUENTA Y CUATRO	1	581	229	39,4	226	0	0	1	0	0	0	6	1	2	0	38	2	0	1	0	2	126	24	1	0	0	19	0	3	0	2	1
		ESCUELA LÍDER COMTE	2	921	385	41,8	378	3	4	1	6	0	2	16	10	1	1	72	9	0	0	1	0	154	47	0	0	7	40	1	3	0	5	2
		ESCUELA PUNTA ZANCUDO	1	260	93	35,8	91	0	1	0	1	0	3	3	2	0	0	17	1	0	0	0	0	33	8	0	1	1	18	1	0	1	1	1
		ESCUELA LA FORTUNA	1	86	40	46,5	40	0	0	0	0	0	0	3	1	0	1	18	0	0	0	1	0	5	6	1	1	0	3	0	0	0	0	0
		ESCUELA LA VIRGEN	1	437	155	35,5	152	2	3	1	2	0	1	12	2	0	0	29	6	0	2	0	6	26	36	0	1	3	16	1	0	3	2	1
		ESCUELA PUNTA DE BANCO	1	278	141	50,7	134	0	2	0	0	0	2	14	0	1	1	5	0	0	0	1	0	65	14	0	1	6	19	1	1	1	4	3
		ESCUELA BAHÍA DE PAVÓN	1	438	165	37,7	160	1	9	0	2	1	0	5	7	0	2	15	4	0	0	0	0	67	19	0	0	2	22	0	2	2	3	2
	PAVÓN	ESCUELA LA PEÑA	1	226	37	16,4	36	0	1	1	1	0	0	1	1	0	0	6	0	1	0	0	0	21	2	0	0	0	0	1	0	0	0	1
		ESCUELA ALTOS DE GUAYMÍ	1	260	147	56,5	136	0	11	0	0	0	0	26	0	2	0	7	0	0	0	0	0	81	3	0	1	1	2	1	0	1	4	7

CUADRO 1.24 PUNTARENAS: JUNTAS, ELECTORADO [1/], PARTICIPACIÓN, VOTOS POR PARTIDO, NULOS Y BLANCOS, PARA PRESIDENCIA Y VICEPRESIDENCIAS DE LA REPÚBLICA, SEGÚN CANTÓN, DISTRITO ADMINISTRATIVO Y CENTRO DE VOTACIÓN
ELECCIONES 6 DE FEBRERO 2022

CANTÓN	DISTRITO ADMINISTRATIVO	CENTRO DE VOTACIÓN	JUNTAS	ELECTORADO [1/]	VOTOS RECIBIDOS																																		
					TOTAL GENERAL	% PARTICIPACIÓN	VOTOS VÁLIDOS																														NULOS	BLANCOS
							TOTAL	ACCESIBILIDAD SIN EXCLUSIÓN	ACCIÓN CIUDADANA	ALIANZA DEMÓCRATA CRISTIANA	COSTA RICA JUSTA	DE LOS TRABAJADORES	ENCUENTRO NACIONAL	FRENTE AMPLIO	FUERZA NACIONAL	INTEGRACIÓN NACIONAL	JUSTICIA SOCIAL COSTARRICENSE	LIBERACIÓN NACIONAL	LIBERAL PROGRESISTA	MOVIMIENTO LIBERTARIO	MOVIMIENTO SOCIAL DEMÓCRATA COSTARRICENSE	NUESTRO PUEBLO	NUEVA GENERACIÓN	NUEVA REPÚBLICA	PROGRESO SOCIAL DEMOCRÁTICO	PUEBLO UNIDO	REPUBLICANO SOCIAL CRISTIANO	RESTAURACIÓN NACIONAL	UNIDAD SOCIAL CRISTIANA	UNIDOS PODEMOS	UNIÓN COSTARRICENSE DEMOCRÁTICA	UNIÓN LIBERAL		
COTO BRUS	SAN VITO	ESCUELA ALTO COMTE	1	361	202	56,0	191	1	2	0	0	0	18	16	1	2	4	20	0	0	1	1	3	104	0	0	2	4	10	2	0	0	6	5
		ESCUELA CENTRO EDUCATIVO EL PROGRESO	1	271	165	60,9	158	1	0	3	0	1	1	18	1	1	3	30	0	0	2	0	0	82	1	0	0	3	11	0	0	0	3	4
		ESCUELA LA ESCUADRA	1	387	203	52,5	201	1	2	0	2	0	0	9	7	0	1	73	2	1	0	0	0	59	20	0	1	1	19	3	0	0	2	0
		ESCUELA LAS GEMELAS	1	449	240	53,5	237	1	4	0	1	0	2	8	2	1	0	29	5	0	0	0	0	158	4	0	1	6	14	0	1	0	2	1
		ESCUELA EL MANZANO	1	393	174	44,3	168	1	1	0	3	0	0	9	5	0	2	54	6	1	0	0	1	51	25	0	0	0	6	0	1	2	5	1
		ESCUELA MARÍA AUXILIADORA	6	3 281	1 792	54,6	1 759	6	8	29	11	1	8	183	8	1	1	464	67	0	2	1	8	290	390	0	10	4	247	9	8	3	20	13
		ESCUELA BAJO REYES	1	616	246	39,9	237	0	0	1	0	0	1	13	7	0	0	81	6	0	1	0	1	48	33	0	2	2	36	3	2	0	7	2
		ESCUELA LOURDES	2	1 038	511	49,2	500	1	1	6	4	0	2	30	5	2	4	148	16	1	1	2	1	72	135	0	5	0	60	1	1	2	5	6
		ESCUELA LA AMISTAD	1	398	206	51,8	199	3	2	2	1	0	1	20	2	0	2	41	6	1	0	1	0	37	39	0	3	3	31	2	1	1	6	1
		ESCUELA ADELE CLARINI	1	623	376	60,4	362	1	3	8	0	0	2	36	5	2	2	111	8	0	0	0	0	60	67	0	2	1	49	1	2	2	4	10
		ESCUELA LINDA VISTA	1	464	278	59,9	270	0	2	2	1	1	0	30	10	0	0	87	9	0	0	0	0	46	44	2	1	0	33	1	1	0	6	2
		ESCUELA SANTA CONSTANZA	2	965	523	54,2	506	2	2	2	6	0	0	32	1	0	1	137	23	0	1	0	8	86	86	0	3	2	111	1	1	1	10	7
		ESCUELA LA MARAVILLA	1	183	119	65,0	116	1	0	4	0	0	0	7	0	0	0	42	2	0	0	0	0	30	17	0	0	0	11	1	1	0	3	0
		ESCUELA CANADÁ	3	1 556	836	53,7	812	2	3	9	7	1	8	68	9	1	2	213	27	0	1	1	10	186	136	0	4	3	101	7	3	10	14	10
		HOGAR DE LARGA ESTANCIA COTO BRUS	1	23	14	60,9	13	0	1	0	1	0	1	0	0	0	1	6	0	0	0	0	0	0	0	0	0	0	3	0	0	0	1	0
		ESCUELA LA ISLA	1	649	290	44,7	283	1	1	0	2	0	0	23	4	0	1	71	12	0	0	0	2	85	34	0	2	5	34	2	3	1	3	4
		ESCUELA JOSÉ GONZALO ACUÑA HERNÁNDEZ	6	3 894	1 720	44,2	1 675	6	11	49	15	1	8	121	14	3	4	466	72	2	1	4	2	372	351	0	4	7	150	1	2	9	24	21
	SABALITO	ESCUELA SAN MIGUEL	2	1 228	448	36,5	435	2	2	2	2	0	2	39	3	0	1	119	17	0	0	1	0	115	66	0	3	5	49	1	4	2	12	1
		ESCUELA LAS MELLIZAS	1	576	250	43,4	247	0	0	2	0	0	0	11	0	0	1	104	3	1	0	1	0	51	21	0	2	1	44	1	3	1	3	0
		ESCUELA LA LUCHA	2	847	430	50,8	415	0	3	4	10	0	2	24	2	1	2	141	14	0	0	0	0	55	34	0	8	1	112	1	1	0	9	6
		ESCUELA LOS ÁNGELES	1	182	94	51,6	92	1	1	0	0	0	0	4	1	0	2	26	0	1	0	0	2	27	13	0	0	1	11	2	0	0	0	2
		ESCUELA SAN ANTONIO	2	965	465	48,2	453	2	1	19	4	0	2	31	7	1	1	131	14	0	0	0	1	101	66	1	4	3	62	1	0	1	7	5
		ESCUELA SANTA TERESITA	1	176	75	42,6	68	0	1	1	1	0	0	2	1	0	0	29	1	0	0	0	0	18	12	0	0	0	2	0	0	0	1	6
		ESCUELA SAN RAMÓN	2	688	341	49,6	336	5	0	2	3	0	0	10	9	1	5	110	2	1	1	0	4	113	39	0	1	1	27	2	0	0	1	4
		ESCUELA FEDERICO GUTIÉRREZ BRAUN	5	2 619	1 365	52,1	1 338	8	3	9	12	0	2	150	14	1	21	299	53	2	15	2	2	263	249	2	7	11	185	10	6	12	22	5
	AGUA BUENA	ESCUELA CAÑAS GORDAS	2	734	272	37,1	264	0	1	2	2	0	0	16	4	2	2	110	5	0	0	0	1	44	25	0	1	2	38	4	5	0	4	4
		ESCUELA COPAL	1	286	167	58,4	158	1	1	1	0	0	0	13	1	0	0	36	4	0	0	0	3	30	19	0	0	0	48	1	0	0	3	6
		ESCUELA SAN FRANCISCO	2	821	425	51,8	411	3	2	1	1	0	1	33	5	0	0	111	20	0	1	3	2	85	60	0	1	0	77	3	2	0	6	8
		ESCUELA CONCEPCIÓN	1	192	94	49,0	91	0	1	0	0	0	0	7	0	0	0	22	2	0	0	0	0	24	10	0	1	0	24	0	0	0	2	1
		ESCUELA SANTA CECILIA	1	240	76	31,7	70	1	1	0	0	0	0	0	2	1	1	14	0	0	0	0	1	25	6	0	1	0	14	2	1	0	1	5
	LIMONCITO	ESCUELA CAMPO TRES	1	567	319	56,3	312	0	1	3	7	0	1	27	0	0	2	102	12	0	1	0	0	66	27	0	5	3	51	0	2	2	4	3
		ESCUELA LIMONCITO	1	195	114	58,5	111	0	2	0	1	0	1	11	3	0	0	32	1	0	1	1	0	23	20	0	1	4	8	0	2	0	2	1
		ESCUELA LA UNIÓN	1	399	225	56,4	224	3	4	0	0	0	1	10	3	0	0	58	7	0	0	0	3	52	36	0	2	0	43	1	1	0	0	1
		ESCUELA VEINTITRÉS DE MAYO	1	383	183	47,8	181	0	0	0	0	0	3	32	2	0	1	38	3	0	1	1	2	35	27	0	0	0	29	3	2	2	1	1
		LICEO DE SABANILLAS	1	589	317	53,8	298	4	3	0	1	1	2	12	9	0	1	76	6	0	0	0	1	31	87	0	1	3	57	1	2	0	13	6
		ESCUELA ROBERTO SANDI AZOFEIFA	1	93	53	57,0	53	0	0	0	0	0	0	1	0	0	0	34	0	0	0	0	0	4	6	0	0	0	8	0	0	0	0	0
		ESCUELA SAN GERARDO	1	122	68	55,7	66	0	0	2	0	0	0	8	2	0	0	22	3	0	0	0	0	19	5	0	1	0	3	0	1	0	0	2
		ESCUELA SANTA RITA	1	335	163	48,7	162	0	1	0	0	2	0	16	7	0	0	47	2	0	0	0	0	21	38	0	2	2	21	0	1	2	0	1
		ESCUELA NGOBEGUE	2	1 270	456	35,9	419	1	8	7	0	0	3	11	5	0	2	94	2	0	1	0	4	114	21	0	3	48	83	5	7	0	20	17
	PITTIER	ESCUELA ALTO MONTERREY	1	82	49	59,8	49	0	1	0	1	0	0	4	4	0	0	2	1	0	0	0	0	27	1	0	1	0	7	0	0	0	0	0
		ESCUELA FILA MENDEZ	1	402	211	52,5	207	0	0	0	1	0	0	8	1	0	2	67	4	0	0	0	0	61	31	0	1	2	27	0	2	0	3	1
		ESCUELA SANTA ELENA	1	495	232	46,9	229	1	3	3	0	0	0	7	1	1	0	66	8	0	0	1	1	41	65	0	1	0	23	1	3	3	3	0
		ESCUELA AGUAS CALIENTES	1	256	145	56,6	138	0	0	0	2	0	0	8	1	0	0	63	2	0	0	0	0	20	19	0	1	0	22	0	0	0	4	3
		ESCUELA KAMAKIRI	1	225	93	41,3	92	0	0	0	1	0	1	4	0	0	0	40	0	0	0	0	0	26	9	0	0	0	11	0	0	0	1	0
		ESCUELA PALMIRA	1	381	185	48,6	180	1	1	5	1	0	1	7	0	2	0	27	6	0	0	0	0	67	32	0	0	1	26	1	2	0	1	4
	GUTIÉRREZ BRAUN	ESCUELA JAIME GUTIÉRREZ BRAUN	2	728	393	54,0	380	3	1	2	4	2	0	20	11	0	1	97	8	1	1	1	0	90	53	0	3	4	74	2	1	1	12	1
		ESCUELA FILA GUINEA	1	541	320	59,1	315	2	0	8	3	1	5	6	3	0	0	94	8	1	0	1	0	109	35	0	7	2	26	3	0	1	3	2
		ESCUELA FILA TRUCHO	1	299	153	51,2	150	6	2	3	3	0	2	6	1	0	1	26	2	0	0	0	1	55	14	0	3	0	22	2	1	0	2	1
		ESCUELA LUIS WACHONG LEE	1	491	169	34,4	164	2	0	4	0	1	1	9	3	0	0	61	2	0	0	0	0	47	10	0	2	1	18	2	1	0	4	1
		ESCUELA LAS BRISAS	2	887	457	51,5	442	0	3	2	2	0	1	29	10	0	1	107	8	1	1	0	4	127	73	0	1	2	63	6	0	1	8	7
		ESCUELA EL ROBLE	1	427	219	51,3	216	6	0	1	1	0	1	11	4	0	0	45	1	0	0	1	3	71	23	0	2	2	40	2	2	0	2	1
PARRITA	PARRITA	ESCUELA OFICIAL DE PARRITA	3	1 517	765	50,4	757	3	3	1	11	0	1	20	1	3	0	245	21	1	0	1	2	229	76	2	13	2	115	3	4	0	4	4
		ESCUELA ESTERILLOS OESTE	1	454	203	44,7	192	0	2	6	0	0	1	13	1	0	2	65	15	0	0	0	4	19	24	0	8	2	26	1	1	2	3	8
		ESCUELA GUAPINOL NORTE	1	159	94	59,1	92	0	2	1	0	0	1	0	0	0	0	43	5	2	0	0	0	18	8	0	1	1	9	0	1	0	1	1
		ESCUELA SARDINAL SUR	1	179	96	53,6	95	0	2	0	2	0	0	4	0	1	0	23	3	0	0	1	0	31	4	0	1	1	21	1	0	0	0	1
		ESCUELA LAS BRISAS	4	2 405	1 180	49,1	1 161	10	1	2	6	1	3	39	6	2	2	265	44	0	1	1	5	455	143	1	13	4	142	4	6	5	14	5
		ESCUELA LOS ÁNGELES	2	896	523	58,4	517	1	1	0	3	0	1	33	2	0	0	141	24	0	0	0	1	141	90	1	7	2	66	0	0	3	3	3
		ESCUELA EL TIGRE	2	1 284	537	41,8	522	2	3	5	4	0	1	11	1	2	1	147	14	0	0	0	0	194	60	1	7	4	55	1	6	3	8	7
		ESCUELA LA CHIRRACA	1	94	49	52,1	46	0	0	0	1	0	0	4	1	0	0	12	0	0	0	0	0	5	6	0	0	0	16	0	1	0	0	3
		ESCUELA PLAYÓN SAN ISIDRO	1	184	96	52,2	95	0	1	0	0	0	0	3	1	1	0	31	2	0	0	0	0	19	18	0	3	0	16	0	0	0	1	0
		ESCUELA SARDINAL	1	184	92	50,0	92	0	0	1	0	1	0	2	0	0	0	25	1	0	0	0	0	26	13	0	5	0	17	1	0	0	0	0
		ESCUELA JUNTA DE CACAO	1	279	118	42,3	116	2	1	0	1	0	0	2	0	0	2	16	1	0	0	2	0	66	16	0	1	0	5	0	0	1	1	1
		ESCUELA LAS VUELTAS	1	190	103	54,2	101	0	2	0	2	0	0	5	0	0	0	23	4	0	0	0	0	19	11	0	2	1	30	0	2	0	1	1
		ESCUELA FINCA POCARES	1	146	70	47,9	70	0	10	0	0	0	0	2	0	0	0	14	1	0	0	0	0	26	12	0	0	0	4	1	0	0	0	0
		ESCUELA PALO SECO	1	418	195	46,7	190	1	1	2	0	0	2	2	0	0	2	53	6	0	1	1	1	67	28	0	4	0	17	1	0	1	2	3
		ESCUELA SAN RAFAEL NORTE	1	479	239	49,9	237	1	2	0	1	0	0	15	2	0	3	41	6	0	0	0	0	94	30	0	0	4	34	2	2	0	2	0
		ESCUELA DAMITAS	2	653	283	43,3	280	2	2	1	2	3	0	17	3	1	1	56	9	0	1	0	0	91	29	0	4	2	55	0	0	1	3	0

CUADRO 1.24 PUNTARENAS: JUNTAS, ELECTORADO 1/, PARTICIPACIÓN, VOTOS POR PARTIDO, NULOS Y BLANCOS, PARA PRESIDENCIA Y VICEPRESIDENCIAS DE LA REPÚBLICA, SEGÚN CANTÓN, DISTRITO ADMINISTRATIVO Y CENTRO DE VOTACIÓN
ELECCIONES 6 DE FEBRERO 2022

CANTÓN	DISTRITO ADMINISTRATIVO	CENTRO DE VOTACIÓN	JUNTAS	ELECTORADO 1/	VOTOS RECIBIDOS																														
					TOTAL GENERAL	% PARTICIPACIÓN	VOTOS VÁLIDOS																											NULOS	BLANCOS
							TOTAL	ACCESIBILIDAD SIN EXCLUSIÓN	ACCIÓN CIUDADANA	ALIANZA DEMÓCRATA CRISTIANA	COSTA RICA JUSTA	DE LOS TRABAJADORES	ENCUENTRO NACIONAL	FRENTE AMPLIO	FUERZA NACIONAL	INTEGRACIÓN NACIONAL	JUSTICIA SOCIAL COSTARRICENSE	LIBERACIÓN NACIONAL	LIBERAL PROGRESISTA	MOVIMIENTO LIBERTARIO	MOVIMIENTO SOCIAL DEMÓCRATA COSTARRICENSE	NUESTRO PUEBLO	NUEVA GENERACIÓN	NUEVA REPÚBLICA	PROGRESO SOCIAL DEMOCRÁTICO	PUEBLO UNIDO	REPUBLICANO SOCIAL CRISTIANO	RESTAURACIÓN NACIONAL	UNIDAD SOCIAL CRISTIANA	UNIDOS PODEMOS	UNIÓN COSTARRICENSE DEMOCRÁTICA	UNIÓN LIBERAL		
CORREDORES	CORREDOR	ESCUELA ISLA DAMAS NUMERO DOS	1	37	17	45,9	16	0	2	0	0	0	0	1	1	0	1	1	1	0	0	0	0	8	0	0	0	0	1	0	0	0	0	1
		ESCUELA DE PIRRÍS	1	90	54	60,0	53	0	0	0	0	0	5	2	0	0	0	37	0	0	0	0	0	1	1	0	0	1	3	1	1	1	0	1
		ESCUELA EL BAMBÚ DE PARRITA	1	76	46	60,5	46	3	0	0	0	0	0	0	0	0	1	34	1	0	0	0	0	5	0	0	0	0	2	0	0	0	0	0
		ESCUELA LA VASCONIA	1	239	140	58,6	138	1	0	0	3	0	0	1	2	0	0	65	8	0	0	0	0	44	5	0	1	0	7	0	1	0	1	1
		ESCUELA ESTERILLOS ANEXA	1	274	101	36,9	100	0	0	0	2	0	0	8	0	1	1	31	11	0	0	0	0	24	13	1	2	0	5	1	0	0	0	1
		ESCUELA LA JULIETA	4	1 904	1 015	53,3	995	4	3	2	6	0	0	43	9	1	2	286	52	0	1	3	5	234	142	1	23	1	169	5	2	1	14	6
		ESCUELA PLAYÓN SUR	1	404	182	45,0	177	0	1	0	1	0	1	12	1	0	1	74	3	0	1	1	0	29	20	0	3	0	27	1	1	0	2	3
		ESCUELA PLAYA LA PALMA	1	320	149	46,6	148	1	5	0	1	0	0	14	2	0	0	59	3	0	0	1	0	32	21	0	1	0	8	0	0	0	0	1
		LICEO RURAL EL CARMEN PARRITA	1	207	123	59,4	115	0	2	0	1	0	1	20	0	0	0	33	0	0	0	1	1	19	14	1	10	3	4	1	2	2	4	4
		ESCUELA ISLA PALO SECO	1	111	45	40,5	42	0	0	0	1	0	0	1	0	0	0	15	0	0	0	0	0	6	11	0	1	2	3	1	1	0	1	2
		LICEO CIUDAD NEILY	12	6 716	3 358	50,0	3 316	13	24	27	36	1	9	281	32	6	5	754	176	1	3	14	16	831	534	2	15	19	470	26	12	9	32	10
		ESCUELA CAMPO DOS Y MEDIO	1	158	97	61,4	92	1	1	1	0	0	1	8	0	0	0	41	2	0	1	0	0	16	10	1	0	1	7	1	0	0	3	2
		ESCUELA SAN RAFAEL NORTE	1	273	139	50,9	126	0	6	0	1	1	0	6	1	2	0	27	2	0	1	0	0	56	3	0	1	9	10	0	0	0	7	6
		ESCUELA COTO CUARENTA Y DOS	1	355	165	46,5	155	0	0	2	1	0	1	3	0	0	1	42	1	0	0	0	0	63	11	0	1	1	27	1	0	0	8	2
		ESCUELA CENTRAL COTO CUARENTA Y SIETE	3	1 254	513	40,9	505	5	4	0	1	0	2	25	4	3	2	123	18	1	0	0	2	159	74	1	2	3	69	3	2	2	6	2
		ESCUELA LAS VEGAS ABROJO NORTE	2	645	311	48,2	301	2	2	0	2	0	2	5	2	4	1	97	4	0	0	0	0	122	18	0	0	0	39	0	0	1	5	5
		ESCUELA LA CAMPIÑA	1	448	224	50,0	218	2	1	1	0	0	2	10	8	0	0	60	7	0	4	0	3	60	24	0	0	4	26	4	2	0	4	2
		ESCUELA LOS PLANES	1	178	79	44,4	77	0	0	0	0	0	0	0	1	0	0	33	0	0	0	0	0	36	1	0	0	0	4	1	1	0	0	2
		ESCUELA SANTA MARTA	3	1 717	827	48,2	805	5	1	1	8	1	3	58	8	2	7	203	20	0	1	1	3	239	100	0	5	5	120	8	3	3	14	8
		ESCUELA RÍO BONITO	1	175	87	49,7	86	1	1	0	0	1	0	3	1	0	0	26	5	1	0	0	0	12	7	0	0	2	22	3	0	1	1	0
		ESCUELA LA FORTUNA	2	939	500	53,2	487	4	0	1	5	1	4	23	7	2	0	105	14	0	0	1	0	173	62	1	2	11	66	4	1	0	7	6
		ESCUELA ABROJO GUAYMÍ	1	332	143	43,1	139	0	0	0	1	0	0	2	0	1	0	32	0	1	0	0	0	72	5	0	0	11	13	0	0	1	1	3
		ESCUELA RÍO NUEVO	4	1 989	969	48,7	946	8	8	6	9	0	4	63	8	1	2	167	32	0	1	1	1	352	160	1	1	5	103	9	4	0	14	9
		HOGAR DE LARGA ESTANCIA NEILY	1	33	27	81,8	25	0	0	1	0	1	0	1	0	1	1	6	0	0	0	0	0	1	0	0	0	0	12	1	0	0	2	0
	LA CUESTA	ESCUELA JUAN LARA ALFARO	6	3 685	1 556	42,2	1 516	9	5	2	10	2	3	160	19	2	13	334	53	3	0	4	2	427	246	0	12	3	183	12	6	6	25	15
		ESCUELA LÍDER PASO CANOAS	5	3 050	1 173	38,5	1 140	7	2	6	4	0	2	89	5	1	2	309	48	0	0	1	10	296	224	0	3	3	112	9	2	5	23	10
		ESCUELA BARRIO NUEVO	2	982	436	44,4	429	0	3	4	3	1	0	16	7	2	3	97	10	0	0	0	1	157	45	0	0	7	68	2	3	0	4	3
		ESCUELA COLORADO	1	518	280	54,1	271	1	1	3	2	0	2	6	5	0	5	29	4	0	2	1	3	89	31	0	5	1	74	2	2	3	4	5
	CANOAS	ESCUELA LA MARIPOSA	1	329	174	52,9	171	0	1	2	1	0	1	12	3	1	2	47	3	0	0	0	0	49	22	0	0	0	25	0	1	1	3	0
		ESCUELA SAN MARTÍN	1	556	225	40,5	219	0	1	0	3	0	1	11	4	0	4	49	5	0	0	0	0	91	19	1	1	2	21	3	2	1	1	5
		ESCUELA DARIZARA	3	1 709	804	47,0	787	5	6	5	8	2	5	36	12	6	2	160	23	0	0	2	0	299	104	0	3	10	81	9	2	7	6	11
		ESCUELA CONFRATERNIDAD	5	2 834	989	34,9	969	5	6	2	7	1	2	41	11	2	2	213	23	0	1	0	0	411	142	1	5	7	56	23	3	5	11	9
		ESCUELA FINCA LAUREL	4	2 592	1 185	45,7	1 159	10	3	3	10	0	8	56	20	3	3	235	27	1	1	2	4	452	165	0	4	4	133	7	6	2	14	12
		ESCUELA BELLA LUZ	2	1 269	563	44,4	547	8	1	1	3	2	4	27	20	1	0	152	4	0	0	4	1	208	52	0	1	1	52	1	3	1	13	3
		ESCUELA LA LIBERTAD	1	436	239	54,8	237	1	1	2	5	0	0	4	5	0	1	61	9	0	0	0	1	87	32	0	1	2	19	3	1	2	2	0
	LAUREL	ESCUELA LA NUBIA	1	257	137	53,3	128	0	1	1	0	1	2	7	7	0	1	34	4	0	0	0	0	41	13	0	1	6	7	0	1	1	5	4
		ESCUELA CARACOL DE LA VACA	1	416	194	46,6	184	2	1	1	1	1	1	7	2	3	2	61	3	1	1	1	0	53	22	0	0	2	14	0	3	2	6	4
		ESCUELA VEREH	1	392	169	43,1	166	3	0	1	1	0	3	9	1	0	1	23	1	0	0	0	1	72	22	0	0	6	18	3	1	0	2	1
		ESCUELA VEGAS DE RÍO LA VACA [NIBIRIBOTDA]	1	244	147	60,2	138	1	1	1	1	0	3	2	0	2	3	24	0	1	0	0	0	77	1	1	1	6	10	1	2	0	2	7
		ESCUELA FINCA NARANJO	3	1 805	791	43,8	760	8	2	3	7	0	3	29	10	2	5	192	14	0	0	1	2	284	97	3	2	2	82	9	2	1	20	11
GARABITO	JACÓ	ESCUELA JACÓ	8	4 653	2 117	45,5	2 083	13	11	6	17	1	0	135	16	1	3	664	248	2	3	13	17	224	405	0	10	11	263	9	5	6	18	16
		ESCUELA HERRADURA	6	3 262	1 373	42,1	1 348	18	5	6	18	2	3	65	11	1	5	420	127	0	1	5	5	193	278	0	12	13	139	9	5	7	14	11
		ESCUELA PUEBLO NUEVO	1	221	87	39,4	86	1	0	0	0	0	0	1	0	0	1	21	2	0	0	0	0	11	23	0	1	1	23	1	0	0	0	1
		ESCUELA POCHOTAL	1	258	100	38,8	98	0	2	0	1	0	0	4	1	0	0	41	19	0	0	0	1	3	11	0	0	0	12	0	0	3	1	1
		ESCUELA QUEBRADA AMARILLA	1	569	269	47,3	261	1	1	1	1	0	1	10	0	0	0	106	9	0	0	0	1	20	42	2	4	0	60	1	0	1	5	3
	TÁRCOLES	ESCUELA TÁRCOLES	2	1 212	509	42,0	490	0	4	2	4	0	0	42	5	0	3	129	16	1	0	1	1	97	99	0	1	2	79	1	3	0	9	10
		ESCUELA QUEBRADA DE GANADO	4	2 096	1 137	54,2	1 120	4	4	10	12	2	2	68	7	0	1	326	87	0	1	2	5	140	268	1	2	5	158	8	5	2	14	3
		ESCUELA LAGUNILLAS	2	1 250	558	44,6	549	2	5	2	6	0	0	28	2	0	1	189	32	0	0	0	0	82	79	0	0	2	114	2	2	1	5	4

1/ Se modificó la cantidad del electorado de acuerdo con las resoluciones DGRA-029-2022, DGRA-030-2022, DGRA-034-2022, DGRA-036-2022, DGRA-041-2022 y DGRA-044-2022.
FUENTE: Tribunal Supremo de Elecciones.

CUADRO 1.25 LIMÓN: JUNTAS, ELECTORADO [1/], PARTICIPACIÓN, VOTOS POR PARTIDO, NULOS Y BLANCOS, PARA PRESIDENCIA Y VICEPRESIDENCIAS DE LA REPÚBLICA, SEGÚN CANTÓN, DISTRITO ADMINISTRATIVO Y CENTRO DE VOTACIÓN
ELECCIONES 6 DE FEBRERO 2022

CANTÓN	DISTRITO ADMINISTRATIVO	CENTRO DE VOTACIÓN	JUNTAS	ELECTORADO [1/]	VOTOS RECIBIDOS																																				
					TOTAL GENERAL	% PARTICIPACIÓN	VOTOS VÁLIDOS																															NULOS	BLANCOS
							TOTAL	ACCESIBILIDAD SIN EXCLUSIÓN	ACCIÓN CIUDADANA	ALIANZA DEMÓCRATA CRISTIANA	COSTA RICA JUSTA	DE LOS TRABAJADORES	ENCUENTRO NACIONAL	FRENTE AMPLIO	FUERZA NACIONAL	INTEGRACIÓN NACIONAL	JUSTICIA SOCIAL COSTARRICENSE	LIBERACIÓN NACIONAL	LIBERAL PROGRESISTA	MOVIMIENTO LIBERTARIO	MOVIMIENTO SOCIAL DEMOCRATA COSTARRICENSE	NUESTRO PUEBLO	NUEVA GENERACIÓN	NUEVA REPÚBLICA	PROGRESO SOCIAL DEMOCRÁTICO	PUEBLO UNIDO	REPUBLICANO SOCIAL CRISTIANO	RESTAURACIÓN NACIONAL	UNIDAD SOCIAL CRISTIANA	UNIDOS PODEMOS	UNIÓN COSTARRICENSE DEMOCRÁTICA	UNIÓN LIBERAL		
LIMÓN	LIMÓN	ESCUELA RAFAEL YGLESIAS CASTRO	10	6 321	3 314	52,4	3 249	22	9	20	203	2	6	311	24	7	77	754	205	0	7	4	19	551	377	7	15	192	390	24	11	12	48	17
		ESCUELA BALVANERO VARGAS MOLINA	7	4 381	2 042	46,6	1 999	19	7	17	78	1	8	166	22	2	88	251	76	2	9	2	8	636	202	0	16	71	298	10	7	3	35	8
		ESCUELA MOÍN	1	605	254	42,0	248	1	0	1	11	0	1	13	2	0	2	61	11	0	0	1	0	53	33	0	2	17	37	1	0	1	3	3
		ESCUELA MARGARITA ROJAS ZUÑIGA	8	4 687	2 467	52,6	2 392	20	18	12	158	3	4	262	19	3	48	363	100	1	3	2	9	596	277	1	12	96	334	33	12	6	49	26
		ESCUELA LÍDER LOS CORALES	10	5 665	3 090	54,5	3 041	29	8	13	203	6	5	324	19	18	91	609	129	3	10	5	12	603	359	2	21	124	386	42	14	6	37	12
		ESCUELA LOS LIRIOS	9	5 648	2 532	44,8	2 478	23	10	17	67	2	8	146	15	5	137	314	77	1	4	7	7	913	216	3	17	77	363	19	17	13	29	25
		ESCUELA SANTA ROSA	1	270	141	52,2	136	2	0	0	1	0	0	5	1	0	3	30	3	1	1	0	1	53	11	0	0	6	15	0	0	3	2	3
		ESCUELA SANTA EDUVIGES	5	2 537	1 407	55,5	1 387	10	7	14	72	0	1	141	21	0	35	254	49	0	0	1	6	262	203	8	7	81	197	9	7	2	16	4
		ESCUELA VILLA DEL MAR DOS	5	2 653	1 255	47,3	1 227	22	6	14	56	0	1	80	6	1	28	160	42	0	0	1	5	447	115	1	10	56	150	16	4	6	18	10
		ESCUELA LÍDER LA COLINA	11	6 928	3 316	47,9	3 248	34	12	18	147	6	11	292	21	10	98	387	117	2	10	2	7	1 124	386	5	19	76	411	30	15	8	37	31
		ESCUELA ATILIA MATA FRESES	5	3 026	1 594	52,7	1 559	16	4	18	151	0	3	163	7	3	37	276	67	0	3	3	7	340	170	3	5	85	176	16	6	0	22	13
		ESCUELA VALLE LA AURORA	1	321	164	51,1	160	0	0	1	0	1	0	4	0	0	3	40	4	0	0	1	1	58	7	0	2	8	26	3	1	0	1	3
		HOGAR DE LARGA ESTANCIA VÍCTOR CASCO TORRES	1	18	9	50,0	8	0	0	0	0	0	0	1	0	0	0	3	0	0	0	0	0	0	0	0	0	2	2	0	0	0	1	0
		ESCUELA PROYECTO PACUARE	9	5 538	2 723	49,2	2 660	23	5	8	131	6	8	214	23	5	135	387	87	0	12	7	15	800	248	2	13	141	346	23	14	7	36	27
		ESCUELA PORTETE	1	590	303	51,4	296	1	3	1	18	0	0	33	4	2	8	53	18	0	1	2	1	63	34	0	0	16	32	2	3	1	5	2
		SALÓN COMUNAL LA COLONIA	2	713	360	50,5	351	3	1	3	5	0	0	17	3	0	6	75	13	1	1	0	0	109	30	1	6	5	68	1	1	2	5	4
		ESCUELA PENSHURT	2	1 051	514	48,9	489	3	3	9	5	1	6	23	6	0	15	126	2	0	1	0	7	124	39	0	4	12	95	5	3	0	13	12
		ESCUELA VESTA	1	457	193	42,2	170	1	0	0	0	0	1	6	1	0	0	25	0	1	0	0	3	98	5	1	2	2	18	1	2	3	15	8
		ESCUELA SAN ANDRÉS	3	1 875	732	39,0	711	3	3	1	9	1	2	22	8	1	21	145	6	0	1	0	3	299	46	0	5	21	100	3	9	2	14	7
		ESCUELA BOCUARE	1	236	158	66,9	149	2	0	2	2	0	1	7	1	0	8	53	1	0	0	0	0	51	6	0	0	4	7	3	0	1	2	7
		ESCUELA VALLE DE LAS ROSAS	2	843	401	47,6	386	0	1	0	1	0	0	5	2	0	33	129	1	0	0	0	1	147	14	0	3	7	39	1	2	0	11	4
		ESCUELA EL PROGRESO	2	752	355	47,2	349	5	1	2	2	0	1	18	2	1	3	62	0	0	0	0	7	162	20	1	3	9	43	2	4	1	1	5
		ESCUELA SAN RAFAEL DE PANDORA	1	387	213	55,0	208	1	0	0	2	1	0	5	2	0	0	56	2	0	1	0	1	114	11	0	4	1	4	1	0	2	3	2
	VALLE LA ESTRELLA	ESCUELA PANDORA OESTE	1	625	306	49,0	296	2	1	6	0	1	0	7	2	1	6	70	6	0	2	0	0	112	20	0	2	11	40	3	1	3	6	4
		ESCUELA LA GUARIA	3	1 471	776	52,8	757	6	3	7	2	1	4	33	9	1	8	157	30	1	2	1	1	258	102	3	10	14	88	9	5	2	10	9
		ESCUELA ALTO CWEN	1	509	282	55,4	248	2	3	1	3	0	2	0	0	1	3	11	0	0	0	1	1	208	0	0	0	2	5	2	1	2	7	27
		ESCUELA XIQUIARI	1	620	227	36,6	201	0	0	1	2	0	0	0	0	1	4	90	1	0	0	0	1	79	0	1	1	12	4	1	3	0	13	13
		ESCUELA SINOLÍ	1	260	140	53,8	130	0	1	6	0	0	0	1	0	2	0	22	1	1	1	1	1	59	1	1	1	2	28	0	1	0	6	4
		ESCUELA CONCEPCIÓN	2	689	331	48,0	322	1	1	1	6	0	0	8	3	2	3	86	1	0	0	0	0	120	15	1	3	17	50	3	1	0	5	4
		ESCUELA ALMIRANTE	1	472	284	60,2	250	0	0	2	0	2	0	0	8	1	125	84	0	0	1	0	0	11	1	1	2	5	7	0	0	0	18	16
		ESCUELA GAVILÁN	2	939	466	49,6	431	0	1	2	13	1	0	9	19	1	0	24	1	0	1	1	2	320	7	0	3	6	15	2	2	1	15	20
		ESCUELA JAKKUE [SITIO HILDA PARTE ESTE]	1	67	24	35,8	24	0	0	0	1	0	0	0	1	0	0	4	0	2	0	0	0	0	1	0	0	0	13	2	0	0	0	0
		ESCUELA LIVERPOOL	6	3 367	1 455	43,2	1 427	16	3	9	41	2	2	67	10	3	23	190	39	2	5	0	11	582	173	0	9	29	193	10	4	4	12	16
		ESCUELA RÍO BLANCO	2	961	505	52,5	497	3	6	5	9	1	1	38	4	0	8	119	12	1	1	1	2	126	31	0	6	8	104	5	5	1	3	5
		ESCUELA LAS BRISAS DE VERAGUA	1	176	87	49,4	87	0	0	0	2	1	0	4	0	0	3	27	2	0	0	0	0	32	2	0	1	3	9	0	1	0	0	0
	RÍO BLANCO	ESCUELA BÚFALO	2	786	375	47,7	365	7	1	1	7	0	2	22	1	1	6	81	8	0	0	1	4	83	38	1	2	34	57	5	1	2	6	4
		ESCUELA SANTA RITA	1	217	115	53,0	109	2	0	0	2	0	0	3	0	0	0	31	1	0	0	1	2	46	7	0	0	1	13	0	0	0	1	5
		CAI RÍO BLANCO SANDOVAL	1	432	131	30,3	123	0	1	0	1	0	0	0	2	1	1	65	1	1	0	0	0	30	1	0	0	9	9	1	0	0	5	3
		ESCUELA LOMA LINDA	1	53	26	49,1	24	0	0	0	0	0	0	0	0	2	0	8	1	0	0	0	0	3	6	0	0	0	3	1	0	0	2	0
		ESCUELA LA BOMBA	2	1 058	561	53,0	544	0	1	2	21	0	4	22	3	1	8	156	11	1	2	0	2	117	70	0	3	17	95	4	3	1	7	10
		ESCUELA LÍDER WESTFALIA	1	269	130	48,3	127	1	0	0	4	0	3	7	1	0	1	16	1	0	0	1	2	36	23	0	1	4	24	0	1	1	1	2
		ESCUELA BANANITO NORTE	2	1 183	474	40,1	457	3	3	4	12	0	3	10	6	0	8	103	10	1	1	0	1	174	21	0	2	37	48	3	4	3	11	6
	MATAMA	ESCUELA BEVERLY	3	1 458	656	45,0	624	10	4	3	42	1	2	34	3	1	10	116	18	0	2	1	2	232	54	0	3	13	70	1	1	1	24	8
		ESCUELA AGUAS ZARCAS	1	345	227	65,8	213	1	2	0	10	1	0	1	0	1	2	25	2	0	1	0	2	83	5	0	1	23	48	2	2	1	8	6
		ESCUELA DONDONIA DOS	1	287	143	49,8	140	4	0	0	12	1	0	6	1	0	4	19	4	0	0	0	0	46	13	0	0	3	27	0	0	0	2	1
		ESCUELA RÍO BANANO	3	1 375	623	45,3	619	5	1	5	18	0	1	42	1	1	20	81	14	1	1	0	9	238	91	1	6	8	69	1	4	1	3	1
		ESCUELA CENTRAL DE GUÁPILES	24	14 470	8 729	60,3	8 633	47	40	24	84	6	14	781	131	7	33	2 193	897	6	4	17	34	1 363	1 866	6	42	63	863	70	23	19	70	26
		ESCUELA LA UNIÓN	2	672	382	56,8	373	2	3	0	4	0	3	10	8	1	0	118	16	1	0	1	4	88	72	0	3	1	34	1	1	2	5	4
		ESCUELA LOS DIAMANTES	6	3 407	2 148	63,0	2 117	17	5	11	30	1	2	193	46	6	10	549	173	2	3	1	14	355	441	1	14	15	203	17	3	5	23	8
	GUÁPILES	ESCUELA LA MARINA	2	881	489	55,5	485	3	1	0	2	1	0	19	6	2	3	135	20	0	1	0	3	141	100	0	1	1	38	4	3	1	3	1
		ESCUELA BELLA VISTA	2	800	441	55,1	434	2	3	1	2	0	0	25	3	0	0	116	21	0	1	1	2	155	60	0	1	7	27	2	4	1	6	1
		HOGAR DE LARGA ESTANCIA GUÁPILES	1	28	22	78,6	19	0	0	0	0	0	0	1	1	0	0	8	1	0	0	0	0	3	0	0	3	0	2	0	0	0	1	2
		ESCUELA TORO AMARILLO	8	4 534	2 606	57,5	2 581	26	15	19	14	4	4	167	40	1	13	583	190	1	0	13	20	667	523	0	6	16	221	16	10	12	15	10
		ESCUELA JIMÉNEZ	8	4 222	2 607	61,7	2 583	25	13	5	26	3	6	205	50	2	15	572	166	3	1	2	9	581	531	0	18	21	301	16	7	5	16	8
		ESCUELA ANITA GRANDE	2	1 156	666	57,6	657	5	4	5	1	0	0	91	5	2	4	157	45	2	0	1	2	97	93	1	7	3	117	9	5	1	7	2
	JIMÉNEZ	ESCUELA SUERRE	3	1 552	1 027	66,2	1 013	13	5	8	4	0	2	72	21	1	10	278	81	1	0	3	6	196	176	1	3	7	104	11	5	5	7	7
		ESCUELA BUENOS AIRES SUR	2	659	475	72,1	471	6	3	2	7	0	1	36	3	0	2	132	47	1	0	2	1	77	88	0	1	2	53	4	2	1	2	2
		ESCUELA SAN MARTÍN	3	1 408	718	51,0	689	13	6	11	2	0	4	36	20	0	8	171	22	0	1	1	2	222	96	0	5	10	45	8	2	4	21	8
		ESCUELA LAS PALMITAS	3	1 516	766	50,5	748	5	3	1	0	0	5	27	10	5	3	168	16	0	1	1	7	309	81	0	13	6	73	3	8	3	11	7
		ESCUELA LÍDER LA RITA	10	5 748	3 252	56,6	3 204	42	16	6	26	4	17	224	64	13	33	678	174	3	4	5	20	880	518	2	20	47	357	27	7	17	28	20
		ESCUELA EL JARDÍN	3	1 774	800	45,1	777	10	8	2	6	2	2	28	18	5	7	130	24	0	1	1	4	328	61	0	7	10	107	7	9	0	18	5

CUADRO 1.25 LIMÓN: JUNTAS, ELECTORADO [1/], PARTICIPACIÓN, VOTOS POR PARTIDO, NULOS Y BLANCOS, PARA PRESIDENCIA Y VICEPRESIDENCIAS DE LA REPÚBLICA, SEGÚN CANTÓN, DISTRITO ADMINISTRATIVO Y CENTRO DE VOTACIÓN
ELECCIONES 6 DE FEBRERO 2022

CANTÓN	DISTRITO ADMINISTRATIVO	CENTRO DE VOTACIÓN	JUNTAS	ELECTORADO [1/]	VOTOS RECIBIDOS																																			
					TOTAL GENERAL	% PARTICIPACIÓN	VOTOS VÁLIDOS																															NULOS	BLANCOS
							TOTAL	ACCESIBILIDAD SIN EXCLUSIÓN	ACCIÓN CIUDADANA	ALIANZA DEMÓCRATA CRISTIANA	COSTA RICA JUSTA	DE LOS TRABAJADORES	ENCUENTRO NACIONAL	FRENTE AMPLIO	FUERZA NACIONAL	INTEGRACIÓN NACIONAL	JUSTICIA SOCIAL COSTARRICENSE	LIBERACIÓN NACIONAL	LIBERAL PROGRESISTA	MOVIMIENTO LIBERTARIO	MOVIMIENTO SOCIAL DEMÓCRATA COSTARRICENSE	NUESTRO PUEBLO	NUEVA GENERACIÓN	NUEVA REPÚBLICA	PROGRESO SOCIAL DEMOCRÁTICO	PUEBLO UNIDO	REPUBLICANO SOCIAL CRISTIANO	RESTAURACIÓN NACIONAL	UNIDAD SOCIAL CRISTIANA	UNIDOS PODEMOS	UNIÓN COSTARRICENSE DEMOCRÁTICA	UNIÓN LIBERAL		
POCOCÍ	RITA	ESCUELA LAS MERCEDES	2	1 116	697	62,5	689	4	4	1	1	1	7	47	6	2	6	136	32	1	0	1	0	262	93	3	2	2	70	5	1	2	5	3
		ESCUELA EXCELENCIA TICABAN	3	1 593	728	45,7	708	13	5	2	6	1	5	38	20	5	2	150	11	1	1	0	1	278	72	1	6	5	69	10	3	3	19	1
		ESCUELA LA TERESA	3	1 389	737	53,1	720	4	4	0	4	1	4	27	11	1	8	175	18	0	2	1	3	276	84	1	2	20	62	6	4	2	12	5
		ESCUELA LA PRIMAVERA	2	954	502	52,6	494	1	3	1	1	1	3	12	7	3	7	86	10	1	1	0	0	203	62	0	10	11	62	3	6	0	6	2
		SALÓN COMUNAL ADI SANTA ROSA	1	456	289	63,4	280	2	0	1	0	0	1	30	4	0	0	66	10	0	0	0	1	81	26	0	0	2	50	4	0	2	4	5
		ESCUELA PATIO SAN CRISTÓBAL	1	585	277	47,4	273	0	1	0	1	1	0	18	3	2	5	64	5	0	0	1	2	99	35	1	1	4	29	1	0	0	2	2
		ESCUELA EL CEDRAL	1	323	205	63,5	201	2	2	0	3	1	2	18	3	2	3	54	6	0	0	1	1	66	10	0	2	3	20	0	1	1	2	2
		ESCUELA SAN GERARDO	3	1 640	734	44,8	713	5	3	3	4	1	2	37	17	1	6	126	13	0	1	1	1	297	95	0	6	7	79	3	4	1	8	13
		ESCUELA LA CARLOTA	1	148	111	75,0	109	0	0	0	1	0	0	9	0	0	0	33	1	0	0	0	0	45	5	0	0	6	9	0	0	0	1	1
		ESCUELA GUARANÍ	1	242	117	48,3	115	0	1	0	0	0	4	4	4	0	0	10	1	0	1	1	0	55	14	0	2	4	11	1	2	0	1	1
		ESCUELA EL PORVENIR	2	750	400	53,3	387	3	6	1	1	0	2	6	5	1	3	65	11	1	1	0	1	175	64	1	2	1	30	3	2	2	8	5
		ESCUELA BUENOS AIRES	1	275	139	50,5	136	0	0	0	2	0	1	4	1	1	1	37	0	0	0	0	1	40	8	0	1	0	29	8	2	0	2	1
		ESCUELA ROXANA	8	4 357	2 242	51,5	2 192	37	13	3	8	5	6	123	40	24	10	452	109	1	4	5	20	605	334	2	42	39	284	12	10	4	28	22
		ESCUELA LA MARAVILLA	2	932	374	40,1	366	2	0	2	0	3	0	15	9	2	11	76	6	0	0	0	0	148	30	0	4	17	31	4	4	2	4	4
		ESCUELA EL CRUCE	1	481	252	52,4	241	1	2	0	2	0	0	12	10	1	1	44	10	1	1	0	1	81	23	0	2	12	27	3	3	4	5	6
		ESCUELA SAN ANTONIO	5	2 702	1 516	56,1	1 473	22	5	1	7	5	5	78	39	3	22	299	69	2	1	6	13	475	212	1	9	12	162	9	10	6	31	12
	ROXANA	CAI ROXANA MÓDULO ABC	1	323	66	20,6	65	0	0	0	0	0	0	1	0	0	0	49	0	0	0	0	0	7	1	0	0	1	5	1	0	0	1	0
		ESCUELA AGUA FRÍA	1	172	78	45,3	78	0	0	0	2	0	0	5	0	0	0	14	2	0	0	0	0	35	0	0	0	5	13	2	0	0	0	0
		ESCUELA LLANO BONITO	3	1 667	770	46,2	753	2	6	3	3	2	2	38	15	6	6	140	11	0	2	4	5	333	51	0	8	8	92	7	8	1	11	6
		CAI ROXANA MÓDULO D E	1	167	53	31,9	50	1	0	0	0	0	0	1	1	0	0	32	0	0	0	0	0	7	2	0	0	2	2	1	0	1	0	3
		CAI ROXANA [MÓDULO AGROPECUARIO]	1	111	29	26,1	29	0	0	0	0	0	0	0	0	0	0	19	0	0	0	1	0	4	3	0	0	0	0	2	0	0	0	0
		CAI 20 DE DICIEMBRE	1	304	111	36,2	109	0	1	0	2	0	0	1	1	0	0	75	1	0	0	1	0	16	1	0	1	2	5	2	0	0	1	1
		LICEO CARIARÍ	15	8 816	4 529	51,4	4 458	41	12	10	23	15	11	314	77	10	16	912	243	2	5	6	22	1 297	837	6	20	38	452	51	20	18	50	21
		ESCUELA HUETAR	3	1 626	784	48,2	764	6	2	0	4	0	2	42	18	3	3	146	35	2	2	1	7	273	64	2	3	14	117	9	6	3	15	5
		ESCUELA CAMPO CINCO	6	3 567	1 807	50,7	1 775	29	10	1	12	6	10	78	27	1	2	362	62	6	0	2	11	664	268	1	10	17	164	16	6	10	25	7
		ESCUELA LOS ÁNGELES	3	1 594	866	54,3	854	8	5	1	1	0	6	43	23	9	7	213	22	2	1	2	4	266	100	0	9	15	104	5	5	3	8	4
	CARIARI	ESCUELA CAMPO DOS	2	978	547	55,9	529	3	0	1	0	1	4	27	11	7	4	126	17	0	2	0	0	196	52	0	7	4	61	2	2	2	8	10
		ESCUELA CUATRO ESQUINAS	3	1 780	865	48,6	848	5	3	6	4	1	0	34	12	5	10	266	19	0	0	2	2	233	106	0	5	4	115	5	8	3	11	6
		ESCUELA EL CEIBO	1	374	189	50,5	188	0	2	0	3	0	3	7	9	0	5	56	27	0	1	0	0	27	20	0	0	4	20	1	1	2	1	0
		ESCUELA ASTÚA PIRIE	7	4 158	2 102	50,6	2 055	15	13	6	6	5	12	135	35	10	14	391	106	3	1	2	24	676	323	1	13	20	210	15	12	7	30	17
		ESCUELA EL PROGRESO	6	3 626	1 665	45,9	1 631	20	8	7	8	4	4	123	24	5	10	306	77	3	3	0	13	606	168	2	17	23	166	13	11	10	23	11
		HOGAR DE LARGA ESTANCIA CARIARÍ	1	66	37	56,1	35	0	0	0	0	2	0	1	0	0	0	18	0	0	0	0	0	4	1	1	0	0	4	2	1	1	2	0
		ESCUELA BARRA DEL COLORADO NORTE	1	432	113	26,2	108	0	0	0	0	0	0	1	0	0	0	27	0	0	0	0	0	22	4	0	2	1	50	1	0	0	5	0
	COLORADO	ESCUELA BARRA DEL TORTUGUERO	2	782	281	35,9	274	4	2	0	0	0	0	12	4	1	2	58	6	3	0	0	7	69	53	0	2	5	35	3	2	6	3	4
		ESCUELA SAN GERARDO	1	545	257	47,2	253	0	0	0	0	0	1	25	0	0	1	60	4	0	0	0	1	78	37	0	2	1	35	5	0	3	2	2
		ESCUELA CAÑO ZAPOTA	1	97	41	42,3	41	0	1	0	1	1	0	3	0	0	1	12	0	0	0	0	0	13	2	0	0	0	6	0	1	0	0	0
		ESCUELA SAN RAFAEL	6	3 655	2 421	66,2	2 385	18	3	2	14	1	2	192	30	1	14	575	164	4	1	4	25	475	507	3	18	15	280	9	12	16	19	17
	LA COLONIA	ESCUELA CASCADAS	5	2 534	1 343	53,0	1 322	12	6	5	8	1	3	88	34	2	5	257	105	1	0	6	20	379	233	2	7	13	115	13	4	3	10	11
		ESCUELA DE EXCELENCIA SAN BOSCO	2	902	531	58,9	523	4	1	1	3	2	0	29	10	0	4	157	12	1	0	2	2	158	64	0	2	3	50	10	4	4	4	4
SIQUIRRES	SIQUIRRES	ESCUELA LÍDER JUSTO ANTONIO FACIO	14	7 990	4 113	51,5	4 033	32	23	8	26	5	14	448	36	12	35	935	184	2	6	4	26	1 186	462	3	19	52	458	33	14	10	48	32
		ESCUELA SAN ALBERTO	1	377	145	38,5	144	5	5	0	1	0	0	15	2	1	1	24	0	1	0	0	0	60	18	0	0	1	8	1	0	1	1	0
		ESCUELA SANTA MARTA	2	814	433	53,2	414	2	4	1	2	1	2	32	7	0	6	106	28	0	0	0	1	64	47	0	6	2	90	2	5	6	11	8
		ESCUELA EL COCO	2	755	453	60,0	442	3	7	0	0	3	2	39	4	0	2	83	28	0	1	1	3	116	90	0	5	2	45	7	1	0	6	5
		ESCUELA INDIANA TRES	2	857	471	55,0	459	3	1	0	3	0	1	22	0	1	27	56	11	0	0	1	0	252	7	0	2	20	49	1	1	1	5	7
		ESCUELA GUAYACÁN	1	204	107	52,5	103	1	0	3	0	0	0	2	1	0	4	39	3	0	0	0	0	20	6	0	3	2	18	1	0	0	4	0
		ESCUELA LA LUCHA	1	253	132	52,2	129	1	1	0	0	0	0	7	5	2	1	15	3	0	0	0	3	58	11	0	1	8	12	0	1	0	2	1
		ESCUELA EL COCAL	2	988	402	40,7	384	3	2	1	1	1	1	17	1	3	1	72	13	1	1	1	6	177	21	0	2	3	49	2	3	2	11	7
		ESCUELA LÍDER SECTOR NORTE	14	8 538	4 022	47,1	3 916	38	19	13	12	2	7	354	39	13	25	935	148	1	2	8	14	1 276	409	3	14	44	471	39	14	16	65	41
		ESCUELA PACUARITO	2	740	323	43,6	311	9	0	3	1	0	0	16	1	0	1	77	10	1	0	2	2	106	31	1	0	5	41	3	1	0	3	9
		ESCUELA CIMARRONES	3	1 877	870	46,4	846	10	6	1	2	0	1	40	3	1	2	263	25	0	0	1	4	286	92	0	4	19	73	7	5	1	11	13
		ESCUELA LA PERLA	2	764	331	43,3	327	1	2	1	0	0	0	12	12	1	2	71	4	0	0	0	1	130	27	1	1	5	55	0	0	1	2	2
	PACUARITO	ESCUELA ZEPHANIAH FARGUHARSON VASSELL	1	277	126	45,5	120	1	0	3	0	0	1	28	0	0	0	38	4	0	0	1	0	25	6	0	0	3	9	1	0	0	3	3
		ESCUELA FAUSTO HERRERA CORDERO	2	618	267	43,2	255	1	2	0	2	0	2	21	1	0	1	58	2	0	0	0	1	109	20	0	0	5	27	1	0	2	4	8
		ESCUELA LA PERLITA	1	466	114	24,5	111	0	1	0	2	0	0	5	0	1	1	26	2	0	0	0	0	50	8	0	0	4	10	1	0	0	1	2
		ESCUELA CULTIVEZ	1	450	211	46,9	203	3	1	2	0	0	1	8	0	3	2	22	3	0	0	2	0	81	9	1	1	14	45	3	1	1	5	3
		ESCUELA LAS BRISAS DE PACUARITO	1	127	43	33,9	39	0	0	0	0	0	0	4	0	0	2	13	1	0	0	0	1	10	0	0	0	1	6	1	0	0	1	3
		ESCUELA FLORIDA	2	1 189	674	56,7	646	7	3	9	1	0	1	43	11	2	5	152	20	0	0	3	10	208	65	2	3	1	91	5	2	2	22	6
	FLORIDA	ESCUELA SAN ANTONIO	1	219	141	64,4	140	1	0	0	3	0	2	7	3	0	0	51	8	0	0	0	0	15	19	0	1	1	27	0	1	1	0	1
		ESCUELA LA PASCUA	1	83	55	66,3	54	0	0	0	2	0	0	0	1	0	0	20	3	0	0	0	0	8	5	0	0	0	15	0	0	0	1	0
		ESCUELA SAN ISIDRO DE FLORIDA	1	85	60	70,6	60	0	0	0	0	0	0	1	1	0	0	33	0	1	0	1	0	5	12	0	1	0	5	0	0	0	0	0
		ESCUELA MILANO	1	552	269	48,7	263	1	1	0	1	1	0	11	2	0	3	78	2	0	0	0	0	104	19	0	1	8	28	0	2	1	3	3
	GERMANIA	ESCUELA GERMANIA	2	725	437	60,3	427	1	2	1	1	0	1	19	9	0	1	150	12	0	0	1	1	131	36	0	5	5	47	1	2	1	7	3

CUADRO 1.25 LIMÓN: JUNTAS, ELECTORADO [1/], PARTICIPACIÓN, VOTOS POR PARTIDO, NULOS Y BLANCOS, PARA PRESIDENCIA Y VICEPRESIDENCIAS DE LA REPÚBLICA, SEGÚN CANTÓN, DISTRITO ADMINISTRATIVO Y CENTRO DE VOTACIÓN
ELECCIONES 6 DE FEBRERO 2022

CANTÓN	DISTRITO ADMINISTRATIVO	CENTRO DE VOTACIÓN	JUNTAS	ELECTORADO [1/]	VOTOS RECIBIDOS																																				
					TOTAL GENERAL	% PARTICIPACIÓN	VOTOS VÁLIDOS																																NULOS	BLANCOS
							TOTAL	ACCESIBILIDAD SIN EXCLUSIÓN	ACCIÓN CIUDADANA	ALIANZA DEMÓCRATA CRISTIANA	COSTA RICA JUSTA	DE LOS TRABAJADORES	ENCUENTRO NACIONAL	FRENTE AMPLIO	FUERZA NACIONAL	INTEGRACIÓN NACIONAL	JUSTICIA SOCIAL COSTARRICENSE	LIBERACIÓN NACIONAL	LIBERAL PROGRESISTA	MOVIMIENTO LIBERTARIO	MOVIMIENTO SOCIAL DEMÓCRATA COSTARRICENSE	NUESTRO PUEBLO	NUEVA GENERACIÓN	NUEVA REPÚBLICA	PROGRESO SOCIAL DEMOCRÁTICO	PUEBLO UNIDO	REPUBLICANO SOCIAL CRISTIANO	RESTAURACIÓN NACIONAL	UNIDAD SOCIAL CRISTIANA	UNIDOS PODEMOS	UNIÓN COSTARRICENSE DEMOCRÁTICA	UNIÓN LIBERAL		
TALAMANCA	EL CAIRO	ESCUELA LA HEREDIANA	2	930	509	54,7	501	6	1	5	9	0	0	43	15	0	4	135	21	0	0	1	1	122	54	1	3	8	72	0	0	0	5	3
		ESCUELA LÍDER SILVESTRE GRANT GRIFFITH	7	4 114	2 114	51,4	2 040	18	6	4	32	4	12	113	28	11	11	502	65	0	5	2	4	635	211	4	13	37	283	18	9	13	41	33
		ESCUELA SEIS AMIGOS	1	186	105	56,5	97	1	0	0	1	0	0	4	1	1	2	13	1	0	0	0	0	57	5	0	0	2	9	0	0	0	6	2
		ESCUELA EL PEJE	1	537	265	49,3	253	4	0	1	2	0	1	14	1	0	2	54	3	1	0	0	0	98	20	0	0	5	46	1	0	0	5	7
		ESCUELA BELLA VISTA	1	85	47	55,3	46	0	1	0	0	0	0	0	0	0	2	12	0	0	0	0	0	8	6	0	0	0	16	0	1	0	1	0
	LA ALEGRÍA	ESCUELA ANTONIO FERNÁNDEZ GAMBOA	3	1 677	1 038	61,9	1 014	4	6	2	11	1	8	70	13	0	8	309	81	1	2	1	1	167	183	0	7	11	118	5	2	3	14	10
		ESCUELA SAN ISIDRO DE GERMANIA	4	2 164	1 122	51,8	1 088	11	8	0	8	1	3	73	22	2	6	211	48	3	0	1	8	338	127	0	4	23	167	16	6	2	24	10
		ESCUELA LA IBERIA	1	464	281	60,6	277	3	0	1	0	0	4	9	3	0	0	92	12	0	0	1	1	64	28	0	7	1	47	1	2	1	3	1
		ESCUELA PUEBLO CIVIL	2	1 204	570	47,3	560	8	2	1	1	0	0	54	12	0	3	122	22	0	1	0	0	201	45	1	7	7	69	2	1	1	6	4
		ESCUELA IMPERIO	2	973	408	41,9	402	1	0	2	1	0	1	17	6	1	2	86	9	0	0	0	0	184	27	0	1	10	43	5	6	0	6	0
	REVENTAZÓN	ESCUELA BARRA DE PARISMINA	1	264	94	35,6	87	0	0	0	2	0	0	6	1	0	1	44	2	0	1	1	0	11	0	0	1	2	13	1	1	0	2	5
		ESCUELA MARYLAND	2	934	455	48,7	437	3	4	1	4	1	2	38	16	0	6	117	9	0	0	2	1	153	25	1	2	6	41	3	2	0	16	2
		ESCUELA LA ESPERANZA	1	185	72	38,9	70	0	0	0	0	1	0	3	1	0	2	20	0	0	0	0	1	26	1	0	0	3	11	0	1	0	1	1
	BRATSI	ESCUELA BAMBÚ	1	438	202	46,1	197	0	1	28	2	0	0	2	2	1	3	35	0	0	0	0	0	35	2	0	2	2	78	1	2	1	2	3
		ESCUELA LÍDER DE BRIBRI	6	3 622	1 661	45,9	1 630	10	11	10	9	2	1	93	11	2	8	289	11	0	2	1	8	480	146	3	6	22	480	6	14	5	12	19
		ESCUELA SHIROLES	4	2 307	1 104	47,9	1 051	5	7	7	3	0	2	83	4	0	23	148	5	0	0	2	14	497	15	2	3	23	199	3	3	3	21	32
		ESCUELA SIBUJU	1	358	226	63,1	217	0	0	2	2	0	1	7	1	0	2	61	0	1	1	0	1	74	2	0	1	1	53	2	4	1	4	5
		HOGAR DE LARGA ESTANCIA SANTA LUISA	1	23	10	43,5	10	0	1	1	0	0	0	0	0	0	0	2	1	0	0	0	0	3	0	0	0	0	1	0	0	1	0	0
		ESCUELA FINCA COSTA RICA	3	1 609	611	38,0	589	1	4	3	10	1	0	22	1	1	6	120	11	3	1	1	2	169	50	0	3	12	155	3	4	6	13	9
		ESCUELA PARAÍSO	3	1 819	808	44,4	781	3	1	2	4	3	0	62	8	1	9	122	16	0	0	1	3	226	75	1	7	10	220	1	4	2	16	11
	SIXAOLA	ESCUELA GANDOCA	1	227	126	55,5	123	0	0	0	0	0	1	12	1	3	1	21	0	0	0	0	0	33	2	0	1	0	47	1	0	0	2	1
		ESCUELA DAYTONIA	2	683	314	46,0	305	1	0	0	2	0	0	22	0	0	1	40	5	1	0	0	0	104	20	0	2	12	90	0	3	2	4	5
		ESCUELA FINCA MARGARITA	2	1 058	507	47,9	491	0	0	3	0	0	3	17	1	1	1	117	10	1	0	0	5	151	28	0	3	7	138	2	1	2	10	6
		ESCUELA EXCELENCIA CAHUITA	2	1 207	588	48,7	572	1	9	6	4	1	0	48	2	0	3	164	24	2	0	1	4	90	43	0	3	31	126	5	4	1	9	7
		ESCUELA PUERTO VIEJO	3	1 927	795	41,3	761	5	4	10	7	2	5	116	2	2	3	184	42	0	0	1	7	166	88	2	3	17	83	5	7	0	18	16
	CAHUITA	ESCUELA MANZANILLO	1	392	161	41,1	152	0	1	1	10	0	1	23	0	0	1	49	2	0	0	0	0	23	6	0	1	7	26	1	0	0	8	1
		ESCUELA HOME CREEK	4	2 600	1 235	47,5	1 204	6	6	3	9	0	3	54	8	1	13	158	20	0	2	1	4	406	93	0	3	31	364	13	3	3	13	18
		ESCUELA DINDIRI	1	164	106	64,6	105	0	1	0	1	0	3	2	0	0	0	15	2	0	0	0	0	22	2	0	0	1	55	1	0	0	1	0
		ESCUELA BORDÓN	2	672	385	57,3	374	1	1	0	3	0	2	22	7	2	3	64	12	0	0	0	0	93	29	3	1	4	118	4	3	2	6	5
		ESCUELA BERNARDO DRUG INGERMAN	4	2 108	998	47,3	961	1	2	83	2	1	1	82	8	1	4	138	8	1	0	0	5	203	7	2	5	15	381	6	3	2	8	29
		ESCUELA COROMA	1	404	203	50,2	194	1	2	3	0	0	0	5	0	0	2	7	1	0	0	0	0	40	0	0	1	2	126	2	2	0	3	6
		ESCUELA KATSI	2	740	261	35,3	236	1	2	12	2	1	0	5	1	0	4	40	2	0	0	3	1	57	3	0	1	7	91	1	2	0	14	11
	TELIRE	ESCUELA SEPEQUE	2	1 238	562	45,4	534	1	5	6	1	0	0	58	3	2	8	35	3	0	0	1	10	144	10	2	5	37	188	4	10	1	14	14
		ESCUELA TELIRE [BLEY]	1	251	65	25,9	58	0	2	0	1	0	0	2	0	0	2	11	0	0	0	0	3	13	1	0	1	3	16	1	1	1	4	3
		ESCUELA YORKÍN	1	259	134	51,7	129	0	2	11	1	0	0	4	0	0	0	5	0	0	0	0	2	30	0	0	0	3	70	0	1	0	4	1
		ESCUELA DE JAKCATACLA [MESA DE PIEDRA]	1	275	55	20,0	42	0	2	1	1	0	1	0	0	0	9	8	0	0	1	0	0	17	0	0	1	1	0	0	0	0	3	10
MATINA	MATINA	ESCUELA MATINA	4	2 246	1 110	49,4	1 080	3	1	1	4	1	4	77	5	3	13	271	24	0	0	1	8	346	34	1	5	9	262	4	1	2	23	7
		ESCUELA CORINA	1	544	200	36,8	196	0	0	0	0	0	1	0	0	0	2	33	0	0	0	0	0	78	7	0	1	2	70	1	0	1	4	0
		ESCUELA BRISTOL	1	481	253	52,6	246	1	0	0	2	0	0	6	0	1	6	58	0	0	0	0	0	86	15	0	2	2	65	1	1	0	5	2
		ESCUELA SAN MIGUEL	1	396	195	49,2	190	0	0	0	0	0	0	7	0	0	0	41	3	1	0	0	0	69	12	0	2	0	54	1	0	0	2	3
		ESCUELA LÍNEA B	2	1 022	500	48,9	485	2	8	0	1	0	0	22	1	1	1	86	6	0	0	0	0	250	34	0	1	1	66	1	3	1	7	8
		ESCUELA CUATRO MILLAS	1	307	147	47,9	143	0	0	1	0	0	0	0	1	0	2	37	1	0	0	0	0	53	16	0	0	0	29	1	0	2	3	1
		ESCUELA PALMERA	1	342	130	38,0	124	1	2	0	0	0	0	0	0	0	10	14	0	0	0	0	0	27	7	3	1	6	52	0	1	0	0	6
		ESCUELA LA ESPERANZA	1	296	177	59,8	170	0	0	0	1	0	0	3	0	0	0	41	0	0	0	0	1	64	5	1	0	2	50	0	2	0	4	3
		COLEGIO TÉCNICO PROFESIONAL DE BATAN	13	7 916	3 782	47,8	3 707	23	8	17	34	0	13	262	21	12	27	747	130	0	5	3	21	1 147	297	3	20	29	844	21	14	9	44	31
	BATÁN	ESCUELA LUZÓN	2	813	333	41,0	322	2	1	0	0	1	1	11	2	0	2	61	4	0	0	1	3	110	16	0	1	3	99	2	1	1	7	4
		ESCUELA VEINTIOCHO MILLAS	2	1 037	550	53,0	536	6	3	0	6	2	0	12	1	1	2	135	14	2	1	1	1	189	45	0	0	44	64	3	4	0	7	7
		ESCUELA SAHARA	2	699	316	45,2	312	4	0	4	1	0	0	7	0	1	0	74	3	0	0	0	0	84	29	0	1	6	96	1	1	0	2	2
		SALÓN COMUNAL DE SANTA MARTA	2	898	470	52,3	456	1	2	0	0	1	0	17	1	0	3	65	10	1	0	1	2	131	14	0	3	4	198	2	0	0	10	4
		ESCUELA VEGAS MADRE DE DIOS	1	354	181	51,1	175	0	0	0	0	0	1	11	1	0	2	42	3	0	0	0	1	46	37	0	1	3	25	1	1	0	2	4
		ESCUELA DE BARBILLA	1	406	203	50,0	196	1	0	1	2	0	1	12	0	2	0	27	6	0	0	0	0	90	10	0	1	0	41	1	1	0	4	3
	CARRANDI	ESCUELA ZENT	3	1 431	752	52,6	726	6	4	0	6	0	0	21	3	2	10	136	23	0	0	1	2	322	43	0	3	22	113	3	5	1	17	9
		ESCUELA EXCELENCIA ESTRADA	2	1 209	640	52,9	624	3	4	2	2	0	0	15	5	2	10	104	9	0	1	0	2	161	34	1	5	9	249	4	2	0	13	3
		UNIDAD PEDAGÓGICA RÍO CUBA	5	2 950	1 461	49,5	1 415	10	4	4	4	3	4	36	4	1	12	264	30	1	1	0	0	588	78	0	7	33	319	5	5	2	33	13
		ESCUELA SANTA MARÍA	2	681	366	53,7	356	0	0	1	1	0	3	6	3	0	1	87	4	0	0	0	6	109	18	0	1	16	95	3	2	0	2	8

CUADRO 1.25 LIMÓN: JUNTAS, ELECTORADO 1/, PARTICIPACIÓN, VOTOS POR PARTIDO, NULOS Y BLANCOS, PARA PRESIDENCIA Y VICEPRESIDENCIAS DE LA REPÚBLICA, SEGÚN CANTÓN, DISTRITO ADMINISTRATIVO Y CENTRO DE VOTACIÓN
ELECCIONES 6 DE FEBRERO 2022

CANTÓN	DISTRITO ADMINISTRATIVO	CENTRO DE VOTACIÓN	JUNTAS	ELECTORADO 1/	VOTOS RECIBIDOS																																				
					TOTAL GENERAL	% PARTICIPACIÓN	VOTOS VÁLIDOS																																NULOS	BLANCOS
							TOTAL	ACCESIBILIDAD SIN EXCLUSIÓN	ACCIÓN CIUDADANA	ALIANZA DEMÓCRATA CRISTIANA	COSTA RICA JUSTA	DE LOS TRABAJADORES	ENCUENTRO NACIONAL	FRENTE AMPLIO	FUERZA NACIONAL	INTEGRACIÓN NACIONAL	JUSTICIA SOCIAL COSTARRICENSE	LIBERACIÓN NACIONAL	LIBERAL PROGRESISTA	MOVIMIENTO LIBERTARIO	MOVIMIENTO SOCIAL DEMÓCRATA COSTARRICENSE	NUESTRO PUEBLO	NUEVA GENERACIÓN	NUEVA REPÚBLICA	PROGRESO SOCIAL DEMOCRÁTICO	PUEBLO UNIDO	REPUBLICANO SOCIAL CRISTIANO	RESTAURACIÓN NACIONAL	UNIDAD SOCIAL CRISTIANA	UNIDOS PODEMOS	UNIÓN COSTARRICENSE DEMOCRÁTICA	UNIÓN LIBERAL		
GUÁCIMO	GUÁCIMO	COLEGIO ACADÉMICO DE GUÁCIMO	17	10 655	4 997	46,9	4 927	72	34	10	34	5	17	378	61	12	193	1 099	282	5	2	8	16	1 422	590	4	17	49	515	65	27	10	50	20
		ESCUELA EL HOGAR	2	861	446	51,8	437	3	1	0	2	0	1	39	1	1	11	103	25	1	0	1	3	85	62	2	3	3	81	8	0	1	9	0
		ESCUELA EL BOSQUE DE GUÁCIMO	2	929	454	48,9	449	4	0	0	4	0	0	21	9	1	26	108	10	1	0	0	0	133	40	0	5	5	77	2	3	0	4	1
		ESCUELA PARISMINA	1	542	386	71,2	382	2	5	0	5	0	0	12	0	1	16	67	31	0	0	0	0	115	55	0	1	8	57	3	1	3	3	1
		ESCUELA SAN LUIS	2	1 109	594	53,6	581	10	2	0	7	0	4	36	8	0	48	103	29	0	0	0	2	151	51	0	6	5	103	10	4	2	4	9
		ESCUELA LAS COLINAS	1	163	97	59,5	96	0	1	0	3	1	1	3	0	0	3	30	2	0	0	0	0	33	7	0	0	2	8	1	1	0	1	0
		HOGAR DE LARGA ESTANCIA DAVID GARRO	1	26	16	61,5	16	1	1	0	1	0	0	0	0	0	2	5	0	0	0	0	0	0	1	0	1	2	1	0	1	0	0	0
	MERCEDES	ESCUELA IROQUOIS	2	915	594	64,9	584	4	4	1	8	1	1	45	1	6	8	138	29	0	0	0	2	187	83	0	1	5	53	3	2	2	6	4
		ESCUELA LÍDER DE POCORA NORTE	5	2 551	1 448	56,8	1 413	25	6	3	41	5	0	75	13	5	47	273	75	1	2	1	5	500	115	6	8	21	159	16	10	1	20	15
	POCORA	ESCUELA OJO DE AGUA	1	47	29	61,7	29	0	0	0	0	0	1	0	0	0	0	19	0	0	0	1	0	5	1	0	0	0	2	0	0	0	0	0
		ESCUELA NUEVO AMANECER	3	1 761	936	53,2	908	8	1	1	12	2	0	45	6	1	11	150	35	1	0	1	5	431	76	1	2	4	101	8	4	2	16	12
		ESCUELA POCORA SUR	2	653	356	54,5	350	2	2	2	2	1	1	12	3	0	3	114	15	0	0	0	1	87	44	1	1	7	43	6	0	3	4	2
		ESCUELA BALSAVILLE	9	5 271	2 669	50,6	2 598	17	13	6	18	0	4	136	32	2	84	505	86	1	3	2	8	994	191	4	11	20	411	35	10	5	48	23
	RÍO JIMÉNEZ	ESCUELA EL CAMARÓN	2	1 117	595	53,3	570	6	3	2	2	1	2	15	0	1	7	123	5	1	0	2	1	246	42	0	1	9	87	7	6	1	14	11
		ESCUELA LOS ÁNGELES	2	650	377	58,0	359	1	2	0	0	0	0	11	3	2	15	59	4	0	0	0	2	206	14	2	0	4	28	3	3	0	11	7
		ESCUELA LUIS SHAPIRO	4	1 864	949	50,9	935	12	4	1	8	0	1	57	13	2	33	176	18	0	0	0	5	335	75	0	6	9	163	6	4	7	11	3
	DUACARÍ	ESCUELA EXCELENCIA	2	717	374	52,2	365	0	1	0	0	1	5	10	9	1	13	118	7	0	0	0	1	58	77	0	2	3	51	2	2	4	5	4
		ESCUELA EL LIMBO	4	1 859	921	49,5	903	6	5	3	5	2	2	57	16	3	34	191	25	1	1	2	2	314	67	0	6	9	123	10	15	4	9	9

1/ Se modificó la cantidad del electorado de acuerdo con las resoluciones DGRA-002-2022, DGRA-025-2022, DGRA-026-2022, DGRA-027-2022, DGRA-028-2022, DGRA-029-2022, DGRA-030-2022, DGRA-031-2022, DGRA-032-2022, DGRA-033-2022, DGRA-034-2022, DGRA-036-2022, DGRA-038-2022, DGRA-039-2022, DGRA-044-2022, DGRA-045-2022, DGRA-046-2022 y DGRA-047-2022.
FUENTE: Tribunal Supremo de Elecciones.

CUADRO 1.26 VOTO EN EL EXTRANJERO: JUNTAS, ELECTORADO [1/], PARTICIPACIÓN, VOTOS POR PARTIDO, NULOS Y BLANCOS, PARA PRESIDENCIA Y VICEPRESIDENCIAS DE LA REPÚBLICA, SEGÚN SIUBCONTINENTE, PAÍS Y CENTRO DE VOTACIÓN
ELECCIONES 6 DE FEBRERO 2022

CANTÓN	DISTRITO ADMINISTRATIVO	CENTRO DE VOTACIÓN	JUNTAS	ELECTORADO [1/]	VOTOS RECIBIDOS																														
					TOTAL GENERAL	% PARTICIPACIÓN	VOTOS VÁLIDOS																											NULOS	BLANCOS
							TOTAL	ACCESIBILIDAD SIN EXCLUSIÓN	ACCIÓN CIUDADANA	ALIANZA DEMÓCRATA CRISTIANA	COSTA RICA JUSTA	DE LOS TRABAJADORES	ENCUENTRO NACIONAL	FRENTE AMPLIO	FUERZA NACIONAL	INTEGRACIÓN NACIONAL	JUSTICIA SOCIAL COSTARRICENSE	LIBERACIÓN NACIONAL	LIBERAL PROGRESISTA	MOVIMIENTO LIBERTARIO	MOVIMIENTO SOCIAL DEMÓCRATA COSTARRICENSE	NUESTRO PUEBLO	NUEVA GENERACIÓN	NUEVA REPÚBLICA	PROGRESO SOCIAL DEMOCRÁTICO	PUEBLO UNIDO	REPUBLICANO SOCIAL CRISTIANO	RESTAURACIÓN NACIONAL	UNIDAD SOCIAL CRISTIANA	UNIDOS PODEMOS	UNIÓN COSTARRICENSE DEMOCRÁTICA	UNIÓN LIBERAL		
AMÉRICA DEL NORTE	CANADÁ	CONSULADO OTTAWA	1	632	57	9,0	57	0	3	1	1	0	0	11	0	0	0	11	5	0	0	0	0	1	17	0	0	0	5	1	0	1	0	0
		CONSULADO TORONTO	1	875	138	15,8	137	1	2	1	0	1	0	15	1	0	1	22	39	0	0	0	1	9	19	0	0	1	21	2	1	0	1	0
	ESTADOS UNIDOS	CONSULADO ATLANTA	3	3 687	232	6,3	230	2	2	0	0	1	0	27	0	0	0	51	57	1	1	2	1	17	50	0	2	0	14	1	0	1	2	0
		CONSULADO HOUSTON - TEXAS	3	2 764	232	8,4	232	0	1	0	4	0	0	13	1	0	0	57	50	0	0	0	1	30	55	0	0	0	16	3	1	0	0	0
		INMUEBLE PRIVADO LOS ÁNGELES, ANTIGUA SEDE BANK OF AMÉRICA	5	5 233	291	5,6	290	1	6	1	5	0	1	32	1	1	1	81	79	0	0	0	0	17	42	0	0	1	20	1	0	0	1	0
		INMUEBLE PRIVADO MIAMI, BIBLIOTECA CIUDAD DE AVENTURA	5	5 536	479	8,7	477	0	4	1	5	1	0	23	1	1	0	163	88	0	0	0	3	30	90	0	1	0	58	1	1	6	1	1
		INMUEBLE PRIVADO NUEVA YORK, UNIVERSIDAD UNIÓN COUNTRY COLLLEGE	12	14 230	1 032	7,3	1 023	1	9	4	10	0	0	95	7	1	7	262	111	1	1	1	3	127	250	0	2	8	111	6	2	4	7	2
		CONSULADO WASHINGTON D C	3	2 643	286	10,8	285	0	8	0	2	0	0	40	0	0	0	69	70	0	0	0	0	16	40	0	1	1	37	1	0	0	1	0
		CONSULADO CHICAGO	2	1 428	163	11,4	163	0	4	0	1	0	0	29	1	1	0	48	43	0	0	0	1	8	15	0	1	0	10	1	0	0	0	0
	MÉXICO	CONSULADO MÉXICO	2	1 281	260	20,3	260	0	1	1	0	0	0	44	0	0	0	85	56	0	0	0	1	9	33	0	1	0	27	2	0	0	0	0
AMÉRICA CENTRAL	CUBA	CONSULADO LA HABANA	1	42	9	21,4	9	0	0	0	0	0	0	1	0	0	1	4	1	0	0	0	0	1	0	0	0	0	1	0	0	0	0	0
	SALVADOR	CONSULADO SAN SALVADOR	1	381	64	16,8	64	0	1	0	0	0	0	4	0	0	2	21	11	0	0	0	0	6	7	0	0	0	10	1	1	0	0	0
	GUATEMALA	CONSULADO GUATEMALA	1	605	208	34,4	208	0	1	0	1	0	0	20	0	0	0	67	37	0	0	0	1	17	40	1	0	1	18	3	0	1	0	0
	HONDURAS	CONSULADO TEGUCIGALPA	1	310	71	22,9	71	0	1	0	0	0	0	4	0	0	0	34	10	0	0	0	0	2	9	0	0	0	11	0	0	0	0	0
	NICARAGUA	CONSULADO CHINANDEGA	1	171	38	22,2	37	0	0	1	0	0	0	1	0	0	2	16	10	0	0	0	0	3	1	0	0	0	3	0	0	0	1	0
		CONSULADO MANAGUA	1	1 164	130	11,2	126	0	1	0	2	0	0	8	1	0	0	50	10	0	0	0	2	20	13	0	0	0	19	0	0	0	4	0
	PANAMÁ	CONSULADO CIUDAD DE PANAMÁ	1	1 051	298	28,4	298	0	0	1	2	0	0	14	0	0	0	103	73	0	0	0	2	16	44	1	1	2	38	1	0	0	0	0
		CONSULADO DAVID	1	301	33	11,0	31	0	0	0	1	0	0	0	0	0	0	12	2	0	0	0	0	3	2	0	1	0	7	3	0	0	1	1
	REPÚBLICA DOMINICAI	CONSULADO SANTO DOMINGO	1	168	46	27,4	46	0	1	0	1	0	0	3	0	0	0	16	8	0	0	1	0	7	4	0	0	0	5	0	0	0	0	0
	JAMAICA	CONSULADO KINGSTON JAMAICA	1	16	9	56,3	9	0	0	0	0	0	0	1	0	0	0	3	3	0	0	0	0	1	1	0	0	0	0	0	0	0	0	0
AMÉRICA DEL SUR	ARGENTINA	CONSULADO BUENOS AIRES	1	268	55	20,5	55	0	4	0	0	0	0	23	0	0	0	9	11	0	0	0	0	2	4	0	0	0	2	0	0	0	0	0
	BRASIL	CONSULADO BRASILIA	1	120	14	11,7	14	0	0	0	0	0	0	1	0	0	0	6	4	0	0	0	0	0	2	0	0	0	1	0	0	0	0	0
	CHILE	CONSULADO SANTIAGO	1	301	96	31,9	95	1	2	0	1	0	1	16	1	0	0	24	17	0	1	0	0	6	17	0	1	0	7	0	0	0	0	1
	COLOMBIA	INMUEBLE PRIVADO BOGOTÁ, HOTEL W BOGOTÁ	1	929	83	8,9	83	0	1	1	0	0	0	14	0	0	0	28	21	0	0	0	2	5	7	0	0	0	2	2	0	0	0	0
	ECUADOR	CONSULADO QUITO	1	198	34	17,2	32	0	1	0	0	0	0	5	0	0	0	4	4	0	0	0	0	2	10	0	0	0	6	0	0	0	1	1
	PERÚ	CONSULADO LIMA	1	239	65	27,2	64	0	0	0	0	0	0	11	0	1	1	17	9	0	0	1	1	5	9	0	0	0	6	1	1	1	1	0
	URUGUAY	CONSULADO MONTEVIDEO	1	31	17	54,8	17	0	0	0	0	0	0	5	0	0	0	3	4	0	0	1	0	2	1	0	0	0	1	0	0	0	0	0
	BOLIVIA	CONSULADO LA PAZ	1	47	12	25,5	12	0	1	0	0	0	0	1	0	0	0	5	2	0	0	0	0	1	2	0	0	0	0	0	0	0	0	0
	PARAGUAY	CONSULADO ASUNCIÓN	1	38	9	23,7	9	0	0	0	0	0	0	3	0	0	0	1	2	0	0	0	0	2	1	0	0	0	0	0	0	0	0	0
EUROPA	ALEMANIA	CONSULADO BERLÍN	1	972	348	35,8	343	0	4	0	1	0	0	172	0	0	0	33	88	0	0	0	0	2	25	1	1	0	14	1	0	1	3	2
	AUSTRIA	CONSULADO VIENA	1	191	64	33,5	63	0	2	0	0	1	0	22	0	0	0	10	20	0	0	0	0	1	3	0	0	0	3	0	1	0	1	0
	BELGICA	CONSULADO BRUSELAS	1	218	70	32,1	70	0	2	0	0	0	0	15	0	0	0	9	21	0	0	0	0	0	5	1	0	0	16	0	0	1	0	0
	ESPAÑA	CONSULADO MADRID	2	1 450	321	22,1	320	0	7	1	1	1	0	86	0	1	0	88	78	0	0	2	0	2	27	0	0	1	22	2	0	1	1	0
	FRANCIA	INMUEBLE PRIVADO PARIS, ENCLOS REY	1	569	190	33,4	190	0	9	0	2	0	1	91	1	0	0	33	28	0	0	1	0	5	10	0	1	0	7	0	0	1	0	0
	ITALIA	CONSULADO ROMA	1	429	80	18,6	78	0	4	0	1	0	0	21	0	0	0	19	18	0	0	0	0	4	2	0	1	0	7	0	0	1	2	0
	PAÍSES BAJOS [HOLAN	CONSULADO LA HAYA	1	392	169	43,1	169	0	5	0	2	1	0	42	0	0	0	34	51	0	0	4	0	6	18	0	0	1	5	0	0	0	0	0
	INGLATERRA	INMUEBLE PRIVADO LONDRES, BIBLIOTECA PÚBLICA DE VICTORIA	1	565	207	36,6	206	0	4	0	0	0	0	66	0	0	0	33	68	0	0	1	1	0	16	0	0	0	16	0	0	1	1	0
	RUSIA	CONSULADO MOSCÚ	1	55	14	25,5	14	0	0	0	1	0	0	6	0	0	0	4	2	0	0	0	0	0	1	0	0	0	0	0	0	0	0	0
	SUIZA	CONSULADO BERNA	1	490	169	34,5	169	0	2	0	1	0	0	44	0	0	1	42	50	0	0	0	0	4	16	0	1	0	8	0	0	0	0	0
ASIA	CHINA	CONSULADO BEIJIN	1	109	7	6,4	7	0	2	0	0	0	0	2	0	0	0	0	2	0	0	0	0	0	1	0	0	0	0	0	0	0	0	0
		CONSULADO SHANGHÁI	1	46	16	34,8	16	0	0	0	0	0	0	3	0	0	0	8	5	0	0	0	0	0	0	0	0	0	0	0	0	0	0	0
	COREA	CONSULADO SEÚL	1	56	26	46,4	26	0	0	0	0	0	0	7	0	1	0	8	3	0	0	0	0	3	2	0	1	0	1	0	0	0	0	0
	ISRAEL	CONSULADO TEL AVIV	1	159	28	17,6	28	0	0	0	1	0	0	2	0	0	0	6	15	0	0	0	0	0	3	0	0	0	1	0	0	0	0	0
	JAPÓN	CONSULADO TOKIO	1	119	31	26,1	31	0	2	0	0	0	0	6	0	0	0	2	10	0	0	3	0	2	5	0	0	0	1	0	0	0	0	0
	SINGAPUR	CONSULADO SINGAPUR	1	49	11	22,4	11	0	0	1	0	0	0	2	0	0	0	4	1	0	0	0	0	0	1	0	0	0	2	0	0	0	0	0
	INDIA	CONSULADO NUEVA DELHI	1	12	1	8,3	1	0	0	0	0	0	0	0	0	0	0	0	0	0	0	0	0	0	0	0	0	0	1	0	0	0	0	0
	QATAR	CONSULADO DOHA	1	47	23	48,9	23	0	0	0	0	0	0	1	0	0	0	10	8	0	0	0	0	0	4	0	0	0	0	0	0	0	0	0
	TURQUÍA	CONSULADO ANKARA	1	8	4	50,0	4	0	0	0	0	0	0	1	0	0	0	3	0	0	0	0	0	0	0	0	0	0	0	0	0	0	0	0
	EMIRATOS ÁRABES UN	CONSULADO ABU DHABI	1	46	25	54,3	25	0	4	0	0	0	0	2	0	0	0	2	11	0	0	0	0	0	5	0	0	0	1	0	0	0	0	0
	INDONESIA	CONSULADO YAKARTA	1	6	3	50,0	3	0	0	0	0	0	0	0	0	0	0	1	1	0	0	0	0	0	0	0	0	0	1	0	0	0	0	0
	AUSTRALIA	CONSULADO CANBERRA	1	147	23	15,6	23	0	2	0	0	0	0	3	0	0	0	9	2	0	0	0	0	0	4	0	0	0	2	1	0	0	0	0
AFRICA	KENIA	CONSULADO NAIROBI	1	8	8	100,0	8	0	0	0	0	0	0	2	0	0	0	4	1	0	0	0	0	0	0	0	0	0	1	0	0	0	0	0

[1/] Se modificó la cantidad del electorado de acuerdo con las resoluciones: DGRA-005-2022, DGRA-018-2022, DGRA-021-2022, DGRA-022-2022, DGRA-023-2022 y DGRA-024-2022.
FUENTE: Tribunal Supremo de Elecciones.

N.° 1221-E11-2022. TRIBUNAL SUPREMO DE ELECCIONES. San José, a las doce horas con treinta minutos del primero de marzo de dos mil veintidós.

Se ordena la celebración de una segunda votación para elegir Presidencia y Vicepresidencias de la República de Costa Rica para el período constitucional comprendido entre el 8 de mayo de 2022 y el 8 de mayo de 2026.

RESULTANDO

1.- Que, de conformidad con lo establecido en los artículos 9, 99, 102 inciso 1), 133, 134, 136 y 138 de la Constitución Política y 52 inciso k), 147, 148, 150, 166, 187 y 188 del Código Electoral, el 6 de octubre de 2021, mediante decreto n.° 13-2021, aprobado en sesión solemne n.° 85-2021, este Tribunal convocó a todos los ciudadanos inscritos como electores en el Departamento Electoral del Registro Civil para que, ejerciendo el derecho constitucional al sufragio en votación DIRECTA y SECRETA, concurrieran a las respectivas juntas receptoras de votos el domingo 6 de febrero de 2022, a fin de que procedieran a elegir Presidencia y Vicepresidencias de la República, en los términos establecidos en la referida convocatoria.

2.- Que para dicha elección inscribieron en el Registro Electoral sus respectivos candidatos los siguientes partidos políticos: Accesibilidad sin Exclusión, Acción Ciudadana, Alianza Demócrata Cristiana, Costa Rica Justa, De los Trabajadores, Encuentro Nacional, Frente Amplio, Fuerza Nacional, Integración Nacional, Justicia Social Costarricense, Liberación Nacional, Liberal Progresista, Movimiento Libertario, Movimiento Social Demócrata Costarricense, Nuestro Pueblo, Nueva Generación, Nueva República, Progreso Social Democrático, Pueblo Unido, Republicano Social Cristiano, Restauración Nacional, Unidad Social Cristiana, Unidos Podemos, Unión Costarricense Democrática, Unión Liberal.

3.- Que la primera votación presidencial se celebró el domingo 6 de febrero de 2022, fecha en la cual los electores sufragaron ante las juntas receptoras de votos numeradas en forma consecutiva de la uno a la seis mil ochocientos cuarenta y siete e instaladas en los dos mil ochenta y dos distritos electorales de todo el país, así como en cuarenta y dos países para el caso de voto en el extranjero, con un padrón total de tres millones quinientos cuarenta y un mil novecientos ocho electores.

4.- Que, según lo dispuesto en los artículos 102 incisos 7) y 8) de la Constitución Política, 12 inciso b), 197 y 198 del Código Electoral y la resolución n.° 5721-E8-2009 de las 11 horas del 18 de diciembre de 2009, este Tribunal efectuó el escrutinio definitivo de los sufragios emitidos para la elección de Presidencia y Vicepresidencias de la República, al cual dio prioridad por disponerlo así la normativa citada; y

CONSIDERANDO

I.- Del escrutinio definitivo de los sufragios emitidos para elegir Presidencia y Vicepresidencias de la República en la referida votación se derivan los siguientes resultados:

COSTA RICA: VOTOS VÁLIDOS PARA PRESIDENCIA Y VICEPRESIDENCIAS DE LA REPÚBLICA POR PROVINCIA Y EXTRANJERO SEGÚN PARTIDO POLÍTICO, ELECCIONES 6 DE FEBRERO DE 2022

PARTIDO POLÍTICO	COSTA RICA	%	SAN JOSÉ	ALAJUELA	CARTAGO	HEREDIA	GUANACASTE	PUNTARENAS	LIMÓN	EXTRANJERO
TOTAL	**2 094 816**	**100,00**	**725 747**	**420 067**	**269 062**	**232 955**	**133 270**	**160 754**	**146 699**	**6 262**
ACCESIBILIDAD SIN EXCLUSIÓN	12 418	0,59	4 329	1 958	1 851	1 297	912	827	1 238	6
ACCIÓN CIUDADANA	13 803	0,66	5 000	2 389	1 737	1 688	1 224	989	673	103
ALIANZA DEMÓCRATA CRISTIANA	5 697	0,27	1 602	1 142	778	434	301	732	694	14
COSTA RICA JUSTA	19 951	0,95	6 045	4 354	2 010	2 172	1 417	1 613	2 294	46
DE LOS TRABAJADORES	1 951	0,09	680	385	270	185	113	129	183	6
ENCUENTRO NACIONAL	4 639	0,22	1 015	819	733	435	434	788	412	3
FRENTE AMPLIO	182 789	8,73	70 803	30 530	27 327	24 002	8 202	10 887	9 978	1 060
FUERZA NACIONAL	16 576	0,79	5 057	2 378	2 939	1 471	1 548	1 408	1 760	15
INTEGRACIÓN NACIONAL	3 022	0,14	873	645	349	185	276	319	368	7
JUSTICIA SOCIAL COSTARRICENSE	6 759	0,32	1 294	782	820	391	513	560	2 383	16
LIBERACIÓN NACIONAL	571 518	27,28	203 483	114 762	80 684	61 618	37 923	40 513	30 901	1 634
LIBERAL PROGRESISTA	259 788	12,40	113 850	47 042	36 895	40 126	7 934	6 419	6 202	1 320
MOVIMIENTO LIBERTARIO	1 406	0,07	385	264	225	150	131	133	116	2
MOVIMIENTO SOCIAL DEMÓCRATA COSTARRICENSE	2 032	0,10	498	481	221	143	261	251	174	3
NUESTRO PUEBLO	3 359	0,16	1 375	456	491	327	198	276	219	17
NUEVA GENERACIÓN	11 643	0,56	4 135	2 530	1 359	1 381	688	792	738	20
NUEVA REPÚBLICA	311 633	14,88	90 879	61 784	23 963	26 196	23 392	41 072	43 953	394
PROGRESO SOCIAL DEMOCRÁTICO	351 453	16,78	116 052	92 449	36 748	38 982	22 406	26 506	17 377	933
PUEBLO UNIDO	1 495	0,07	611	280	152	120	80	103	145	4
REPUBLICANO SOCIAL CRISTIANO	12 224	0,58	4 191	2 298	1 982	947	704	1 210	876	16
RESTAURACIÓN NACIONAL	11 160	0,53	2 800	1 185	1 495	801	641	1 382	2 840	16
UNIDAD SOCIAL CRISTIANA	259 767	12,40	80 925	46 047	41 196	26 618	21 907	21 710	20 799	565
UNIDOS PODEMOS	16 496	0,79	5 668	2 644	3 033	1 956	997	959	1 205	34
UNIÓN COSTARRICENSE DEMOCRÁTICA	6 604	0,32	1 924	1 097	1 025	538	636	668	708	8
UNIÓN LIBERAL	6 633	0,32	2 273	1 366	779	792	432	508	463	20

II.- Los artículos 138 de la Constitución Política y 201 del Código Electoral establecen que la Presidencia y las Vicepresidencias de la República sean elegidas simultáneamente, por una mayoría de votos que exceda el cuarenta por ciento del número total de sufragios válidamente emitidos y que, si ninguna de las nóminas alcanzare la indicada mayoría, se practicará una segunda elección popular el primer domingo de abril del mismo año entre las dos nóminas que hubieran recibido más votos, quedando elegidos los que obtengan el mayor número de sufragios. Asimismo, mediante resolución n.° 2587-E-2001 de las 14 horas del 29 de noviembre de 2001, en ejercicio de la función que señala el artículo 102 inciso 3) de la Constitución Política, este Tribunal interpretó el artículo 138 constitucional, en orden a establecer que los votos nulos y en blanco no deben considerarse para calcular aquel cuarenta por ciento.

III.- De las cifras consignadas anteriormente y la aplicación de las normas referidas, resulta que ninguna de las nóminas superó el cuarenta por ciento del número total de sufragios válidamente emitidos, por lo que procede ordenar una segunda votación entre las nóminas de los partidos políticos Liberación Nacional y Progreso Social Democrático, por ser las que obtuvieron mayor cantidad de votos.

POR TANTO

De conformidad con lo expuesto y con fundamento en las disposiciones de orden constitucional y legal de que se ha hecho mención, se ordena celebrar una segunda votación para elegir Presidencia y Vicepresidencias de la República el domingo 3 de abril de 2022, en la que participarán únicamente las nóminas correspondientes a los partidos Liberación Nacional y Progreso Social Democrático. Esa segunda votación se regirá por lo establecido en el Código Electoral y en el *Reglamento para la celebración de la segunda votación del proceso electoral 2022*, decreto de este Tribunal n.° 4-2022, publicado en *La Gaceta* n.° 34 del 21 de febrero de 2022. Notifíquese a los partidos políticos que inscribieron candidaturas para dicha elección, a los Poderes de la República, a la Contraloría General de la República, a la Procuraduría General de la República, a la Defensoría de los Habitantes y al Ministerio Público. Publíquese en el Diario Oficial y en el sitio web de este Tribunal.

EUGENIA MARÍA ZAMORA CHAVARRÍA

PRESIDENTA

MAX ALBERTO ESQUIVEL FAERRON

VICEPRESIDENTE

LUZ DE LOS ÁNGELES RETANA CHINCHILLA

MAGISTRADA

HUGO ERNESTO PICADO LEÓN

MAGISTRADO

ZETTY MARÍA BOU VALVERDE

MAGISTRADA

ERICK ADRIÁN GUZMÁN VARGAS

SECRETARIO GENERAL

MGB/MBCH

CAPÍTULO II

Elecciones para diputaciones

CUADRO 2.1 COSTA RICA: JUNTAS, ELECTORADO [1/], VOTOS POR PARTIDO, NULOS Y BLANCOS, PARA DIPUTACIONES A LA ASAMBLEA LEGISLATIVA, POR PROVINCIA, ELECCIONES 6 DE FEBRERO 2022

JUNTAS, ELECTORADO [1/] VOTOS POR PARTIDO, NULOS Y BLANCOS	COSTA RICA	PROVINCIA						
		SAN JOSÉ	ALAJUELA	CARTAGO	HEREDIA	GUANACASTE	PUNTARENAS	LIMÓN
JUNTAS	6 767	2 113	1 345	771	644	580	741	573
ELECTORADO [1/]	3 491 078	1 157 828	679 844	409 878	355 738	259 994	332 865	294 931
VOTOS RECIBIDOS	2 117 502	733 117	425 394	273 154	235 101	136 435	164 095	150 206
VOTOS VÁLIDOS	2 075 872	721 846	417 293	267 201	231 821	132 394	159 527	145 790
ACCESIBILIDAD SIN EXCLUSIÓN	31 339	13 062	4 474	4 029	3 537	3 169	1 080	1 988
ACCIÓN CIUDADANA	44 622	13 223	7 414	8 078	5 457	2 646	4 549	3 255
ACTUEMOS YA	1 861	N.A.	N.A.	1 861	N.A.	N.A.	N.A.	N.A.
ALIANZA DEMÓCRATA CRISTIANA	18 475	2 616	2 311	4 071	828	548	6 482	1 619
ANTICORRUPCIÓN COSTARRICENSE	1 768	1 768	N.A.	N.A.	N.A.	N.A.	N.A.	N.A.
COSTA RICA JUSTA	25 347	6 496	4 548	2 559	2 881	2 073	2 891	3 899
DE LOS TRABAJADORES	5 631	2 114	1 267	608	535	273	360	474
ENCUENTRO NACIONAL	10 536	1 417	1 077	2 227	3 107	549	1 540	619
FRENTE AMPLIO	172 961	72 378	28 645	25 442	24 672	5 562	8 557	7 705
FUERZA NACIONAL	24 518	11 551	3 181	3 217	1 825	1 925	1 250	1 569
INTEGRACIÓN NACIONAL	22 710	5 032	6 019	3 375	1 096	1 665	1 583	3 940
IZQUIERDA COSTARRICENSE	351	N.A.	N.A.	N.A.	N.A.	N.A.	N.A.	351
JUSTICIA SOCIAL COSTARRICENSE	18 097	3 809	2 063	1 713	1 487	1 306	1 525	6 194
LIBERACIÓN NACIONAL	515 231	174 406	108 377	71 862	60 023	34 697	36 687	29 179
LIBERAL PROGRESISTA	188 074	85 372	36 594	24 209	29 658	4 743	4 120	3 378
MOVIMIENTO LIBERTARIO	13 473	4 652	2 623	2 650	1 067	922	934	625
MOVIMIENTO SOCIAL DEMÓCRATA COSTARRICENSE	11 602	3 152	3 775	1 735	548	745	827	820
NUESTRO PUEBLO	9 240	3 538	1 445	1 071	672	316	1 244	954
NUEVA GENERACIÓN	37 144	9 225	4 224	12 491	2 564	1 454	3 863	3 323
NUEVA REPÚBLICA	209 074	67 669	45 112	15 260	19 032	12 222	26 600	23 179
NUEVO PARTIDO SOCIALISTA	778	778	N.A.	N.A.	N.A.	N.A.	N.A.	N.A.
NUEVO PARTIDO SOCIALISTA-CARTAGO	837	N.A.	N.A.	837	N.A.	N.A.	N.A.	N.A.
PROGRESO SOCIAL DEMOCRÁTICO	312 120	124 699	78 496	29 640	32 371	16 551	18 406	11 957
PUEBLO UNIDO	6 102	1 932	1 753	704	494	246	338	635
RECUPERANDO VALORES	9 059	N.A.	N.A.	N.A.	N.A.	N.A.	N.A.	9 059

CUADRO 2.1 COSTA RICA: JUNTAS, ELECTORADO [1/], VOTOS POR PARTIDO, NULOS Y BLANCOS, PARA DIPUTACIONES A LA ASAMBLEA LEGISLATIVA, POR PROVINCIA, ELECCIONES 6 DE FEBRERO 2022

JUNTAS, ELECTORADO [1/] VOTOS POR PARTIDO, NULOS Y BLANCOS	COSTA RICA	PROVINCIA						
		SAN JOSÉ	ALAJUELA	CARTAGO	HEREDIA	GUANACASTE	PUNTARENAS	LIMÓN
RENOVACIÓN CARTAGO	2 995	N.A.	N.A.	2 995	N.A.	N.A.	N.A.	-
REPUBLICANO SOCIAL CRISTIANO	31 227	8 302	7 670	3 343	1 969	2 446	4 670	2 827
RESTAURACIÓN NACIONAL	42 495	10 335	6 827	4 148	4 822	2 579	7 722	6 062
SOMOS	3 997	N.A.	3 997	N.A.	N.A.	N.A.	N.A.	N.A.
UNIDAD SOCIAL CRISTIANA	236 941	67 609	47 434	32 161	26 340	22 937	21 852	18 608
UNIDOS PODEMOS	21 100	7 529	2 692	3 689	3 627	1 102	768	1 693
UNIDOS POR COSTA RICA	913	913	N.A.	N.A.	N.A.	N.A.	N.A.	N.A.
UNIÓN COSTARRICENSE DEMOCRÁTICA	5 318	1 454	608	714	348	918	621	655
UNIÓN GUANACASTECA	10 086	N.A.	N.A.	N.A.	N.A.	10 086	N.A.	N.A.
UNIÓN LIBERAL	24 645	11 610	4 667	2 512	2 861	714	1 058	1 223
VAMOS	5 205	5 205	N.A.	N.A.	N.A.	N.A.	N.A.	N.A.
VOTOS NULOS	23 199	6 451	4 297	3 302	1 916	2 312	2 396	2 525
VOTOS BLANCOS	18 431	4 820	3 804	2 651	1 364	1 729	2 172	1 891

[1/] Se modificó la cantidad del electorado de acuerdo con las resoluciones DGRA-002-2022, DGRA-003-2022, DGRA-004-2022, DGRA-005-2022, DGRA-015-2022, DGRA-018-2022, DGRA-021-2022, DGRA-022-2022, DGRA-023-2022, DGRA-024-2022, DGRA-025-2022, DGRA-026-2022, DGRA-027-2022, DGRA-028-2022, DGRA-029-2022, DGRA-030-2022, DGRA-031-2022, DGRA-032-2022, DGRA-033-2022, DGRA-034-2022, DGRA-035-2022, DGRA-036-2022, DGRA-037-2022, DGRA-038-2022, DGRA-039-2022, DGRA-040-2022, DGRA-041-2022, DGRA-042-2022, DGRA-043-2022, DGRA-044-2022, DGRA-045-2022, DGRA-046-2022, DGRA-047-2022, DGRA-048-2022, DGRA-049-2022 y DGRA-050-2022 , con excepción de 172 traslados que no fueron aplicados.

N.A. = No Apica, debido a que los partidos politícos provinciales solo presentan candidaturas en la provincia respectiva.

FUENTE: Tribunal Supremo de Elecciones.

CUADRO 2.2 COSTA RICA: JUNTAS, ELECTORADO [1/], VOTOS POR PARTIDO, NULOS Y BLANCOS, PARA DIPUTACIONES
A LA ASAMBLEA LEGISLATIVA, SEGÚN PROVINCIA Y CANTÓN
ELECCIONES 6 DE FEBRERO 2022

PROVINCIA Y CANTÓN	JUNTAS	ELECTORADO [1/]	VOTOS RECIBIDOS																																							
			TOTAL GENERAL	VOTOS VÁLIDOS																																					NULOS	BLANCOS
				TOTAL	ACCESIBILIDAD SIN EXCLUSIÓN	ACCIÓN CIUDADANA	ACTUEMOS YA	ALIANZA DEMÓCRATA CRISTIANA	ANTICORRUPCIÓN COSTARRICENSE	COSTA RICA JUSTA	DE LOS TRABAJADORES	ENCUENTRO NACIONAL	FRENTE AMPLIO	FUERZA NACIONAL	INTEGRACIÓN NACIONAL	IZQUIERDA COSTARRICENSE	JUSTICIA SOCIAL COSTARRICENSE	LIBERACIÓN NACIONAL	LIBERAL PROGRESISTA	MOVIMIENTO LIBERTARIO	MOVIMIENTO SOCIAL DEMOCRATA COSTARRICENSE	NUESTRO PUEBLO	NUEVA GENERACIÓN	NUEVA REPÚBLICA	NUEVO PARTIDO SOCIALISTA	NUEVO PARTIDO SOCIALISTA-CARTAGO	PROGRESO SOCIAL DEMOCRÁTICO	PUEBLO UNIDO	RECUPERANDO VALORES	RENOVACIÓN CARTAGO	REPUBLICANO SOCIAL CRISTIANO	RESTAURACIÓN NACIONAL	SOMOS	UNIDAD SOCIAL CRISTIANA	UNIDOS PODEMOS	UNIDOS POR COSTA RICA	UNIÓN COSTARRICENSE DEMOCRÁTICA	UNIÓN GUANACASTECA	UNIÓN LIBERAL	VAMOS		
COSTA RICA	**6 767**	**3 491 078**	**2 117 502**	**2 075 872**	**31 339**	**44 622**	**1 861**	**18 475**	**1 768**	**25 347**	**5 631**	**10 536**	**172 961**	**24 518**	**22 710**	**351**	**18 097**	**515 231**	**188 074**	**13 473**	**11 602**	**9 240**	**37 144**	**209 074**	**778**	**837**	**312 120**	**6 102**	**9 059**	**2 995**	**31 227**	**42 495**	**3 997**	**236 941**	**21 100**	**913**	**5 318**	**10 086**	**24 645**	**5 205**	**23 199**	**18 431**
PROVINCIA SAN JOSÉ	**2 113**	**1 157 828**	**733 117**	**721 846**	**13 062**	**13 223**	**N.A.**	**2 616**	**1 768**	**6 496**	**2 114**	**1 417**	**72 378**	**11 551**	**5 032**	**N.A.**	**3 809**	**174 406**	**85 372**	**4 652**	**3 152**	**3 538**	**9 225**	**67 669**	**778**	**N.A.**	**124 699**	**1 932**	**N.A.**	**N.A.**	**8 302**	**10 335**	**N.A.**	**67 609**	**7 529**	**913**	**1 454**	**N.A.**	**11 610**	**5 205**	**6 451**	**4 820**
SAN JOSÉ	405	237 728	145 474	143 605	3 131	2 073	N.A.	632	373	1 448	458	243	14 302	2 520	914	N.A.	635	33 403	18 425	1 285	581	564	1 061	15 471	126	N.A.	25 245	354	N.A.	N.A.	1 498	2 259	N.A.	10 721	1 820	179	250	N.A.	2 502	1 132	1 242	627
ESCAZÚ	85	50 442	34 023	33 659	499	447	N.A.	140	70	251	81	46	2 649	458	206	N.A.	142	7 978	8 303	265	130	153	285	1 710	21	N.A.	5 425	45	N.A.	N.A.	293	266	N.A.	2 240	357	32	25	N.A.	855	287	240	124
DESAMPARADOS	290	166 029	104 564	103 037	2 380	1 259	N.A.	348	235	795	389	192	9 971	1 736	770	N.A.	520	28 622	9 879	608	352	667	749	11 832	93	N.A.	17 157	317	N.A.	N.A.	971	1 705	N.A.	8 206	929	114	389	N.A.	1 395	457	926	601
PURISCAL	74	29 937	19 712	19 172	212	325	N.A.	65	38	158	46	57	1 414	236	297	N.A.	109	6 058	908	63	114	27	74	878	17	N.A.	3 727	35	N.A.	N.A.	427	202	N.A.	3 342	102	9	25	N.A.	139	68	214	326
TARRAZÚ	28	12 707	8 086	7 865	57	116	N.A.	16	18	30	26	14	775	95	61	N.A.	76	1 789	350	52	55	23	1 351	292	18	N.A.	921	117	N.A.	N.A.	113	102	N.A.	1 234	31	3	19	N.A.	69	42	83	138
ASERRÍ	85	44 906	27 928	27 384	672	592	N.A.	66	83	200	78	80	3 014	463	203	N.A.	152	7 730	2 043	157	103	158	249	2 398	31	N.A.	4 179	208	N.A.	N.A.	317	419	N.A.	2 742	502	36	63	N.A.	344	102	295	249
MORA	49	23 192	15 271	14 966	233	254	N.A.	47	44	122	33	31	1 269	197	105	N.A.	75	3 772	1 812	72	81	33	181	1 076	21	N.A.	3 126	31	N.A.	N.A.	142	193	N.A.	1 565	125	12	27	N.A.	197	90	173	132
GOICOECHEA	155	92 061	57 613	56 873	1 113	1 209	N.A.	226	136	555	147	114	6 616	1 032	326	N.A.	264	12 047	6 731	340	263	165	604	6 271	55	N.A.	9 826	136	N.A.	N.A.	603	863	N.A.	4 918	732	73	108	N.A.	997	403	468	272
SANTA ANA	67	39 066	26 556	26 285	281	429	N.A.	68	42	207	65	28	1 692	329	94	N.A.	120	6 772	6 017	186	112	65	121	1 412	19	N.A.	4 172	70	N.A.	N.A.	222	237	N.A.	2 410	239	11	21	N.A.	592	252	171	100
ALAJUELITA	89	53 246	31 021	30 510	735	357	N.A.	157	219	236	93	77	2 476	468	219	N.A.	153	5 790	2 625	232	107	235	1 930	4 386	53	N.A.	4 905	107	N.A.	N.A.	862	620	N.A.	2 445	355	46	46	N.A.	460	116	349	162
VÁZQUEZ DE CORONADO	94	56 128	37 844	37 400	608	621	N.A.	140	78	287	103	55	4 446	622	218	N.A.	178	8 414	4 789	250	219	93	322	3 669	37	N.A.	6 618	58	N.A.	N.A.	587	548	N.A.	2 901	462	122	62	N.A.	625	268	296	148
ACOSTA	44	17 749	11 112	10 857	111	1 673	N.A.	19	21	56	30	34	809	117	36	N.A.	47	3 135	385	35	33	19	56	467	18	N.A.	1 390	36	N.A.	N.A.	185	85	N.A.	1 821	72	7	57	N.A.	75	28	128	127
TIBÁS	94	56 539	36 194	35 775	561	598	N.A.	121	58	343	85	78	3 489	716	191	N.A.	127	8 197	4 692	262	147	409	260	3 461	34	N.A.	6 733	57	N.A.	N.A.	305	605	N.A.	2 846	394	60	42	N.A.	615	289	289	130
MORAVIA	78	45 628	31 202	30 873	476	571	N.A.	94	60	292	83	40	3 644	526	134	N.A.	126	6 811	4 944	172	122	96	250	2 369	18	N.A.	5 715	64	N.A.	N.A.	243	460	N.A.	2 191	382	38	38	N.A.	617	297	231	98
MONTES DE OCA	74	43 082	29 679	29 438	308	792	N.A.	78	42	325	139	40	5 063	430	190	N.A.	100	6 403	4 771	156	102	123	200	1 459	20	N.A.	4 528	57	N.A.	N.A.	224	245	N.A.	1 951	312	64	55	N.A.	565	696	154	87
TURRUBARES	16	4 974	2 884	2 810	10	54	N.A.	6	8	36	7	2	107	17	12	N.A.	13	1 085	102	12	14	2	7	145	5	N.A.	398	3	N.A.	N.A.	28	22	N.A.	667	15	4	6	N.A.	19	4	27	47
DOTA	14	5 851	3 863	3 762	34	96	N.A.	15	18	33	5	10	345	39	23	N.A.	42	1 013	178	38	24	10	359	156	7	N.A.	504	9	N.A.	N.A.	35	32	N.A.	624	18	5	9	N.A.	41	40	40	61
CURRIDABAT	90	51 538	34 367	34 054	773	595	N.A.	94	60	263	96	48	3 640	480	161	N.A.	106	8 059	6 171	185	131	449	168	2 518	25	N.A.	5 436	56	N.A.	N.A.	246	406	N.A.	2 312	351	22	44	N.A.	719	440	184	129
PÉREZ ZELEDÓN	255	117 494	69 656	67 696	828	1 063	N.A.	271	151	835	138	200	6 115	1 013	795	N.A.	714	15 393	2 044	261	432	239	530	7 426	147	N.A.	14 178	131	N.A.	N.A.	868	998	N.A.	11 472	304	71	156	N.A.	743	180	849	1 111
LEÓN CORTÉS CASTRO	27	9 531	6 068	5 825	40	99	N.A.	13	14	24	12	28	542	57	77	N.A.	110	1 935	203	21	30	8	468	273	13	N.A.	516	41	N.A.	N.A.	133	68	N.A.	1 001	27	5	12	N.A.	41	14	92	151
PROVINCIA ALAJUELA	**1 345**	**679 844**	**425 394**	**417 293**	**4 474**	**7 414**	**N.A.**	**2 311**	**N.A.**	**4 548**	**1 267**	**1 077**	**28 645**	**3 181**	**6 019**	**N.A.**	**2 063**	**108 377**	**36 594**	**2 623**	**3 775**	**1 445**	**4 224**	**45 112**	**N.A.**	**N.A.**	**78 496**	**1 753**	**N.A.**	**N.A.**	**7 670**	**6 827**	**3 997**	**47 434**	**2 692**	**N.A.**	**608**	**N.A.**	**4 667**	**N.A.**	**4 297**	**3 804**
ALAJUELA	383	215 738	133 623	131 467	1 871	2 281	N.A.	494	N.A.	919	360	271	9 631	1 101	962	N.A.	743	33 747	15 208	786	1 092	450	1 531	14 788	N.A.	N.A.	22 943	356	N.A.	N.A.	2 787	2 268	490	14 013	860	N.A.	182	N.A.	1 333	N.A.	1 255	901
SAN RAMÓN	139	68 598	43 935	42 970	535	824	N.A.	180	N.A.	600	172	106	4 300	249	2 746	N.A.	187	8 357	3 163	286	232	126	388	3 326	N.A.	N.A.	9 191	195	N.A.	N.A.	361	521	252	4 796	303	N.A.	63	N.A.	1 511	N.A.	475	490
GRECIA	114	56 993	39 044	38 379	351	460	N.A.	85	N.A.	405	78	155	2 467	234	227	N.A.	143	9 902	3 446	208	1 402	43	270	3 479	N.A.	N.A.	6 814	700	N.A.	N.A.	503	453	196	5 886	132	N.A.	55	N.A.	285	N.A.	335	330
SAN MATEO	13	5 007	2 946	2 881	28	25	N.A.	8	N.A.	46	5	11	211	27	17	N.A.	12	979	140	16	18	8	80	216	N.A.	N.A.	388	4	N.A.	N.A.	30	42	115	439	6	N.A.	0	N.A.	10	N.A.	26	39
ATENAS	45	21 886	14 546	14 354	129	271	N.A.	23	N.A.	101	27	21	1 192	268	137	N.A.	106	3 218	1 085	67	47	54	108	1 205	N.A.	N.A.	3 478	38	N.A.	N.A.	162	155	97	2 209	65	N.A.	13	N.A.	78	N.A.	104	88
NARANJO	66	33 531	21 679	21 237	187	751	N.A.	99	N.A.	136	56	48	1 681	142	144	N.A.	87	6 602	1 446	114	148	31	123	1 986	N.A.	N.A.	4 042	35	N.A.	N.A.	246	276	232	2 349	71	N.A.	20	N.A.	185	N.A.	227	215
PALMARES	55	30 113	20 183	19 799	169	370	N.A.	54	N.A.	889	76	43	1 794	128	336	N.A.	99	4 433	3 894	126	81	50	118	1 290	N.A.	N.A.	3 217	49	N.A.	N.A.	253	294	63	1 692	58	N.A.	10	N.A.	213	N.A.	200	184
POÁS	44	23 616	16 139	15 867	203	208	N.A.	42	N.A.	117	35	26	1 132	106	70	N.A.	94	4 763	1 428	83	83	32	112	1 913	N.A.	N.A.	2 399	36	N.A.	N.A.	386	236	97	1 953	156	N.A.	13	N.A.	144	N.A.	147	125
OROTINA	33	16 820	8 958	8 797	110	87	N.A.	28	N.A.	78	17	10	650	113	46	N.A.	39	2 569	632	50	23	41	169	917	N.A.	N.A.	1 259	8	N.A.	N.A.	73	114	110	1 556	36	N.A.	13	N.A.	49	N.A.	101	60
SAN CARLOS	249	118 361	75 042	73 591	544	1 456	N.A.	934	N.A.	839	244	187	3 527	447	903	N.A.	316	20 843	4 575	284	410	408	995	9 256	N.A.	N.A.	17 528	154	N.A.	N.A.	1 590	1 734	272	4 708	788	N.A.	103	N.A.	546	N.A.	779	672
ZARCERO	23	9 422	7 220	7 072	50	78	N.A.	21	N.A.	31	23	17	465	42	67	N.A.	20	2 855	435	22	25	15	53	331	N.A.	N.A.	1 220	21	N.A.	N.A.	62	48	280	777	58	N.A.	6	N.A.	50	N.A.	67	81
SARCHÍ	30	15 414	9 637	9 473	75	122	N.A.	25	N.A.	52	21	22	595	66	39	N.A.	27	1 514	433	465	36	37	49	883	N.A.	N.A.	1 093	28	N.A.	N.A.	64	104	1 685	1 944	33	N.A.	11	N.A.	50	N.A.	74	90
UPALA	73	31 777	15 353	14 845	128	285	N.A.	199	N.A.	112	30	101	476	98	138	N.A.	107	3 554	411	45	78	42	85	2 864	N.A.	N.A.	1 919	34	N.A.	N.A.	277	302	21	3 296	50	N.A.	90	N.A.	103	N.A.	258	250
LOS CHILES	35	13 869	6 452	6 255	26	64	N.A.	67	N.A.	109	107	19	257	46	97	N.A.	55	1 511	98	30	41	27	84	1 052	N.A.	N.A.	1 470	78	N.A.	N.A.	62	114	10	759	19	N.A.	12	N.A.	41	N.A.	86	111
GUATUSO	26	11 919	6 598	6 365	44	73	N.A.	33	N.A.	86	6	33	137	30	72	N.A.	15	2 008	104	21	28	61	35	1 102	N.A.	N.A.	794	12	N.A.	N.A.	769	104	4	699	38	N.A.	13	N.A.	44	N.A.	114	119
RÍO CUARTO	17	6 780	4 039	3 941	24	59	N.A.	19	N.A.	28	10	7	130	84	18	N.A.	13	1 522	96	20	31	20	24	504	N.A.	N.A.	741	5	N.A.	N.A.	45	62	73	358	19	N.A.	4	N.A.	25	N.A.	49	49
PROVINCIA CARTAGO	**771**	**409 878**	**273 154**	**267 201**	**4 029**	**8 078**	**1 861**	**4 071**	**N.A.**	**2 559**	**608**	**2 227**	**25 442**	**3 217**	**3 375**	**N.A.**	**1 713**	**71 862**	**24 209**	**2 650**	**1 735**	**1 071**	**12 491**	**15 260**	**N.A.**	**837**	**29 640**	**704**	**N.A.**	**2 995**	**3 343**	**4 148**	**N.A.**	**32 161**	**3 689**	**N.A.**	**714**	**N.A.**	**2 512**	**N.A.**	**3 302**	**2 651**
CARTAGO	226	128 069	89 422	87 609	1 138	2 015	714	2 464	N.A.	799	209	1 330	8 076	915	484	N.A.	476	25 780	8 866	1 036	599	224	1 423	4 172	N.A.	263	10 258	193	N.A.	1 141	973	1 432	N.A.	10 519	1 097	N.A.	192	N.A.	821	N.A.	1 015	798
PARAÍSO	92	49 474	32 095	31 320	553	625	358	301	N.A.	244	70	150	4 902	767	215	N.A.	310	7 638	2 605	247	191	144	594	1 789	N.A.	71	3 442	68	N.A.	351	658	390	N.A.	4 066	282	N.A.	51	N.A.	238	N.A.	402	373
LA UNIÓN	131	74 519	49 081	48 399	1 182	1 035	218	206	N.A.	334	105	116	4 656	506	2 000	N.A.	215	11 677	6 497	322	202	310	544	4 165	N.A.	105	6 547	148	N.A.	349	398	979	N.A.	4 424	401	N.A.	59	N.A.	699	N.A.	394	288
JIMÉNEZ	28	12 781	8 066	7 815	101	240	34	217	N.A.	74	18	32	706	65	61	N.A.	70	2 110	285	49	137	68	479	519	N.A.	31	719	28	N.A.	94	334	102	N.A.	985	97	N.A.	114	N.A.	46	N.A.	146	105
TURRIALBA	138	59 569	36 713	35 734	273	2 855	76	134	N.A.	582	70	85	2 361	315	293	N.A.	302	7 651	1 088	229	213	109	7 809	2 105	N.A.	228	2 052	144	N.A.	476	426	507	N.A.	4 861	140	N.A.	184	N.A.	166	N.A.	542	437
ALVARADO	23	11 495	7 406	7 194	98	173	35	83	N.A.	51	20	225	530	105	54	N.A.	47	1 989	408	51	50	32	571	382	N.A.	28	690	19	N.A.	171	111	102	N.A.	1 042	51	N.A.	14	N.A.	62	N.A.	107	105
OREAMUNO	67	38 162	25 587	24 974	375	611	329	401	N.A.	176	63	204	2 336	344	175	N.A.	163	6 385	2 179	292	147	91	707	1 129	N.A.	56	3 134	52	N.A.	242	245	331	N.A.	3 290	1 171	N.A.	73	N.A.	273	N.A.	385	228
EL GUARCO	66	35 809	24 784	24 156	309	524	97	265	N.A.	299	53	85	1 875	200	93	N.A.	130	8 632	2 281	424	196	93	364	999	N.A.	55	2 798	52	N.A.	171	198	305	N.A.	2 974	450	N.A.	27	N.A.	207	N.A.	311	317
PROVINCIA HEREDIA	**644**	**355 738**	**235 101**	**231 821**	**3 537**	**5 457**	**N.A.**	**828**	**N.A.**	**2 881**	**535**	**3 107**	**24 672**	**1 825**	**1 096**	**N.A.**	**1 487**	**60 023**	**29 658**	**1 067**	**548**	**672**	**2 564**	**19 032**	**N.A.**	**N.A.**	**32 371**	**494**	**N.A.**	**N.A.**	**1 969**	**4 822**	**N.A.**	**26 340**	**3 627**	**N.A.**	**348**	**N.A.**	**2 861**	**N.A.**	**1 916**	**1 364**
HEREDIA	173	101 774	66 382	65 553	1 164	1 788	N.A.	242	N.A.	1 045	150	1 199	7 718	502	343	N.A.	391	15 451	9 437	280	153	191	520	5 338	N.A.	N.A.	9 408	125	N.A.	N.A.	458	973	N.A.	6 534	1 155	N.A.	65	N.A.	923	N.A.	525	304
BARVA	64	35 151	24 653	24 318	420	578	N.A.	92	N.A.	249	54	443	3 031	186	81	N.A.	142	5 380	2 784	143	90	46	199	1 907	N.A.	N.A.	3 564	53	N.A.	N.A.	227	1 810	N.A.	2 164	267	N.A.	102	N.A.	306	N.A.	199	136
SANTO DOMINGO	66	36 195	25 424	25 122	326	585	N.A.	111	N.A.	271	63	180	2 644	260	96	N.A.	137	6 656	3 703	103	49	68	178	1 781	N.A.	N.A.	3 646	67	N.A.	N.A.	135	365	N.A.	2 911	356	N.A.	28	N.A.	403	N.A.	182	120
SANTA BÁRBARA	52	28 615	19 291	18 984	264	337	N.A.	58	N.A.	222	50	168	1 646	133	81	N.A.	110	5 658	2 138	149	48	47	124	1 819	N.A.	N.A.	2 781	66	N.A.	N.A.	351	380	N.A.	1 943	156	N.A.	21	N.A.	234	N.A.	182	125
SAN RAFAEL	67	38 295	24 115	23 773	326	603	N.A.	93	N.A.	260	55	407	3 171	231	95	N.A.	226	5 422	3 156	104	52	74	180	2 008	N.A.	N.A.	3 445	42	N.A.	N.A.	147	361	N.A.	2 643	384	N.A.	27	N.A.	261	N.A.	211	131
SAN ISIDRO	34	17 246	11 785	11 615	139	280	N.A.	37	N.A.	129	39	127	1 219	73	33	N.A.	118	3 041	1 545	45	28	54	60	695	N.A.	N.A.	1 631	20	N.A.	N.A.	75	100	N.A.	1 559	463	N.A.	11	N.A.	94	N.A.	98	72
BELÉN	34	19 738	14 173	14 023	96	293	N.A.	26	N.A.	87	25	20	1 243	78	78	N.A.	37	3 447	2 187	68	17	28	82	502	N.A.	N.A.	1 850	12	N.A.	N.A.	61	88	N.A.	3 462	67	N.A.	19	N.A.	150	N.A.	74	76
FLORES	30	18 075	12 859	12 731	114	319	N.A.	34	N.A.	253	23	59	1 141	88	38	N.A.	52	3 436	1 833	41	19	20	96	692	N.A.	N.A.	2 002	9	N.A.	N.A.	312	189	N.A.	1 721	96	N.A.	14	N.A.	130	N.A.	71	57

CUADRO 2.2 COSTA RICA: JUNTAS, ELECTORADO [1/], VOTOS POR PARTIDO, NULOS Y BLANCOS, PARA DIPUTACIONES A LA ASAMBLEA LEGISLATIVA, SEGÚN PROVINCIA Y CANTÓN
ELECCIONES 6 DE FEBRERO 2022

PROVINCIA Y CANTÓN	JUNTAS	ELECTORADO [1/]	VOTOS RECIBIDOS																																							
			TOTAL GENERAL	VOTOS VÁLIDOS																																				NULOS	BLANCOS
				TOTAL	ACCESIBILIDAD SIN EXCLUSIÓN	ACCIÓN CIUDADANA	ACTUEMOS YA	ALIANZA DEMÓCRATA CRISTIANA	ANTICORRUPCIÓN COSTARRICENSE	COSTA RICA JUSTA	DE LOS TRABAJADORES	ENCUENTRO NACIONAL	FRENTE AMPLIO	FUERZA NACIONAL	INTEGRACIÓN NACIONAL	IZQUIERDA COSTARRICENSE	JUSTICIA SOCIAL COSTARRICENSE	LIBERACIÓN NACIONAL	LIBERAL PROGRESISTA	MOVIMIENTO LIBERTARIO	MOVIMIENTO SOCIAL DEMÓCRATA COSTARRICENSE	NUESTRO PUEBLO	NUEVA GENERACIÓN	NUEVA REPÚBLICA	NUEVO PARTIDO SOCIALISTA	NUEVO PARTIDO SOCIALISTA-CARTAGO	PROGRESO SOCIAL DEMOCRÁTICO	PUEBLO UNIDO	RECUPERANDO VALORES	RENOVACIÓN CARTAGO	REPUBLICANO SOCIAL CRISTIANO	RESTAURACIÓN NACIONAL	SOMOS	UNIDAD SOCIAL CRISTIANA	UNIDOS PODEMOS	UNIDOS POR COSTA RICA	UNIÓN COSTARRICENSE DEMOCRÁTICA	UNIÓN GUANACASTECA	UNIÓN LIBERAL	VAMOS		
SAN PABLO	40	23 488	16 339	16 123	197	392	N.A.	60	N.A.	148	35	334	2 003	130	52	N.A.	143	3 718	2 485	50	29	104	99	1 095	N.A.	N.A.	2 257	27	N.A.	N.A.	79	195	N.A.	2 050	220	N.A.	29	N.A.	192	N.A.	131	85
SARAPIQUÍ	84	37 161	20 080	19 579	491	282	N.A.	75	N.A.	217	41	170	856	144	199	N.A.	131	7 814	390	84	63	40	1 026	3 195	N.A.	N.A.	1 787	73	N.A.	N.A.	124	361	N.A.	1 353	463	N.A.	32	N.A.	168	N.A.	243	258
PROVINCIA GUANACASTE	**580**	**259 994**	**136 435**	**132 394**	**3 169**	**2 646**	**N.A.**	**548**	**N.A.**	**2 073**	**273**	**549**	**5 562**	**1 925**	**1 665**	**N.A.**	**1 306**	**34 697**	**4 743**	**922**	**745**	**316**	**1 454**	**12 222**	**N.A.**	**N.A.**	**16 551**	**246**	**N.A.**	**N.A.**	**2 446**	**2 579**	**N.A.**	**22 937**	**1 102**	**N.A.**	**918**	**10 086**	**714**	**N.A.**	**2 312**	**1 729**
LIBERIA	90	49 183	25 399	24 806	907	418	N.A.	74	N.A.	300	40	65	1 005	175	214	N.A.	205	5 260	1 037	78	104	128	112	2 426	N.A.	N.A.	2 316	26	N.A.	N.A.	304	299	N.A.	6 597	106	N.A.	92	2 379	139	N.A.	383	210
NICOYA	110	43 811	24 379	23 602	316	231	N.A.	107	N.A.	678	44	224	1 429	910	554	N.A.	260	4 792	585	98	97	47	399	1 605	N.A.	N.A.	3 153	49	N.A.	N.A.	321	383	N.A.	5 626	77	N.A.	324	1 214	79	N.A.	439	338
SANTA CRUZ	93	44 639	22 351	21 466	996	910	N.A.	88	N.A.	247	62	28	949	352	417	N.A.	213	4 555	1 348	74	309	37	180	1 667	N.A.	N.A.	3 243	60	N.A.	N.A.	384	320	N.A.	3 028	97	N.A.	85	1 687	130	N.A.	526	359
BAGACES	34	14 900	7 636	7 426	86	179	N.A.	30	N.A.	49	20	17	395	39	22	N.A.	75	1 765	227	31	19	14	58	733	N.A.	N.A.	1 186	7	N.A.	N.A.	131	393	N.A.	620	398	N.A.	71	813	48	N.A.	118	92
CARRILLO	52	26 622	12 821	12 448	279	192	N.A.	73	N.A.	511	26	17	327	98	71	N.A.	97	4 508	397	31	80	29	94	1 276	N.A.	N.A.	1 173	29	N.A.	N.A.	168	200	N.A.	1 484	23	N.A.	59	1 144	62	N.A.	201	172
CAÑAS	42	20 485	10 420	10 125	83	164	N.A.	32	N.A.	82	29	23	302	48	23	N.A.	146	4 335	269	59	31	20	48	954	N.A.	N.A.	1 157	14	N.A.	N.A.	315	218	N.A.	811	247	N.A.	18	652	45	N.A.	169	126
ABANGARES	39	14 376	8 059	7 869	114	89	N.A.	34	N.A.	58	11	23	220	27	194	N.A.	65	2 049	243	475	26	14	347	1 329	N.A.	N.A.	1 012	7	N.A.	N.A.	101	123	N.A.	865	51	N.A.	13	297	82	N.A.	104	86
TILARÁN	39	15 917	9 918	9 720	52	264	N.A.	32	N.A.	50	19	65	452	43	21	N.A.	59	3 421	287	32	38	6	65	763	N.A.	N.A.	2 006	15	N.A.	N.A.	395	107	N.A.	1 164	23	N.A.	12	267	62	N.A.	103	95
NANDAYURE	30	8 887	5 521	5 334	57	43	N.A.	28	N.A.	32	6	18	199	127	74	N.A.	49	1 598	80	15	10	10	56	301	N.A.	N.A.	373	18	N.A.	N.A.	85	350	N.A.	1 220	44	N.A.	162	346	33	N.A.	103	84
LA CRUZ	32	14 838	6 267	6 067	260	97	N.A.	29	N.A.	45	11	5	155	33	39	N.A.	87	1 456	157	16	15	5	61	945	N.A.	N.A.	494	9	N.A.	N.A.	159	153	N.A.	746	21	N.A.	22	1 027	20	N.A.	113	87
HOJANCHA	19	6 336	3 664	3 531	19	59	N.A.	21	N.A.	21	5	64	129	73	36	N.A.	50	958	113	13	16	6	34	223	N.A.	N.A.	438	12	N.A.	N.A.	83	33	N.A.	776	15	N.A.	60	260	14	N.A.	53	80
PROVINCIA PUNTARENAS	**741**	**332 865**	**164 095**	**159 527**	**1 080**	**4 549**	**N.A.**	**6 482**	**N.A.**	**2 891**	**360**	**1 540**	**8 557**	**1 250**	**1 583**	**N.A.**	**1 525**	**36 687**	**4 120**	**934**	**827**	**1 244**	**3 863**	**26 600**	**N.A.**	**N.A.**	**18 406**	**338**	**N.A.**	**N.A.**	**4 670**	**7 722**	**N.A.**	**21 852**	**768**	**N.A.**	**621**	**N.A.**	**1 058**	**N.A.**	**2 396**	**2 172**
PUNTARENAS	200	91 070	46 207	45 141	303	1 881	N.A.	357	N.A.	1 332	106	155	2 829	319	684	N.A.	637	10 411	1 348	267	200	474	2 341	7 122	N.A.	N.A.	4 147	88	N.A.	N.A.	362	2 703	N.A.	6 624	139	N.A.	88	N.A.	224	N.A.	637	429
ESPARZA	50	24 333	13 965	13 702	128	241	N.A.	118	N.A.	270	23	36	1 144	78	81	N.A.	158	3 258	665	63	176	71	426	2 126	N.A.	N.A.	1 987	12	N.A.	N.A.	121	310	N.A.	2 013	89	N.A.	25	N.A.	83	N.A.	163	100
BUENOS AIRES	83	34 086	16 990	16 436	92	175	N.A.	460	N.A.	287	52	102	666	106	112	N.A.	93	5 012	340	196	76	40	223	2 221	N.A.	N.A.	2 961	77	N.A.	N.A.	367	1 322	N.A.	1 219	55	N.A.	54	N.A.	128	N.A.	255	299
MONTES DE ORO	27	10 838	6 349	6 198	43	1 119	N.A.	18	N.A.	59	10	11	359	18	27	N.A.	27	1 205	156	33	29	43	97	1 152	N.A.	N.A.	866	2	N.A.	N.A.	33	85	N.A.	753	15	N.A.	4	N.A.	34	N.A.	78	73
OSA	61	24 398	11 584	11 223	58	210	N.A.	124	N.A.	122	18	118	406	87	57	N.A.	59	2 220	165	92	42	37	93	1 739	N.A.	N.A.	1 503	24	N.A.	N.A.	2 520	304	N.A.	1 072	39	N.A.	30	N.A.	84	N.A.	195	166
QUEPOS	45	21 174	10 179	9 937	74	126	N.A.	62	N.A.	228	24	28	296	71	182	N.A.	63	1 588	198	37	18	15	203	1 447	N.A.	N.A.	1 001	16	N.A.	N.A.	117	394	N.A.	3 629	23	N.A.	48	N.A.	49	N.A.	105	137
GOLFITO	68	31 565	13 717	13 229	93	232	N.A.	216	N.A.	144	29	898	793	181	121	N.A.	85	2 634	218	66	54	131	71	3 006	N.A.	N.A.	1 403	27	N.A.	N.A.	465	705	N.A.	1 476	64	N.A.	37	N.A.	80	N.A.	256	232
COTO BRUS	73	32 411	15 937	15 364	81	182	N.A.	4 366	N.A.	110	31	58	737	124	80	N.A.	99	3 127	202	75	121	38	61	1 728	N.A.	N.A.	1 308	27	N.A.	N.A.	223	478	N.A.	1 585	76	N.A.	271	N.A.	176	N.A.	281	292
PARRITA	37	13 183	6 516	6 321	46	94	N.A.	31	N.A.	72	17	31	195	31	45	N.A.	29	2 008	139	35	13	22	90	1 342	N.A.	N.A.	673	9	N.A.	N.A.	257	210	N.A.	842	20	N.A.	19	N.A.	51	N.A.	84	111
CORREDORES	72	36 286	16 501	15 973	108	207	N.A.	355	N.A.	210	35	91	796	194	163	N.A.	246	3 424	286	42	82	342	151	4 218	N.A.	N.A.	1 571	43	N.A.	N.A.	154	1 076	N.A.	1 842	199	N.A.	40	N.A.	98	N.A.	268	260
GARABITO	25	13 521	6 150	6 003	54	82	N.A.	375	N.A.	57	15	12	336	41	31	N.A.	29	1 800	403	28	16	31	107	499	N.A.	N.A.	986	13	N.A.	N.A.	51	135	N.A.	797	49	N.A.	5	N.A.	51	N.A.	74	73
PROVINCIA LIMÓN	**573**	**294 931**	**150 206**	**145 790**	**1 988**	**3 255**	**N.A.**	**1 619**	**N.A.**	**3 899**	**474**	**619**	**7 705**	**1 569**	**3 940**	**351**	**6 194**	**29 179**	**3 378**	**625**	**820**	**954**	**3 323**	**23 179**	**N.A.**	**N.A.**	**11 957**	**635**	**9 059**	**N.A.**	**2 827**	**6 062**	**N.A.**	**18 608**	**1 693**	**N.A.**	**655**	**N.A.**	**1 223**	**N.A.**	**2 525**	**1 891**
LIMÓN	138	73 121	35 883	34 665	362	374	N.A.	886	N.A.	2 705	85	100	1 697	304	472	43	2 227	6 549	615	135	434	80	397	5 544	N.A.	N.A.	2 484	228	426	N.A.	445	2 260	N.A.	4 788	453	N.A.	285	N.A.	287	N.A.	735	483
POCOCÍ	189	99 046	53 930	52 686	608	1 607	N.A.	331	N.A.	387	250	300	2 338	656	2 114	151	812	10 851	1 551	258	155	651	2 098	7 460	N.A.	N.A.	5 723	139	5 963	N.A.	1 653	1 410	N.A.	3 970	632	N.A.	101	N.A.	517	N.A.	715	529
SIQUIRRES	88	42 665	21 275	20 561	315	406	N.A.	103	N.A.	218	60	81	1 780	337	334	72	472	5 249	544	91	97	108	218	3 640	N.A.	N.A.	1 629	110	1 524	N.A.	229	680	N.A.	1 904	147	N.A.	47	N.A.	166	N.A.	391	323
TALAMANCA	49	24 381	11 115	10 703	38	159	N.A.	169	N.A.	200	21	17	644	55	86	35	164	1 719	196	29	32	10	235	1 671	N.A.	N.A.	558	59	232	N.A.	176	708	N.A.	3 240	28	N.A.	153	N.A.	69	N.A.	229	183
MATINA	47	24 028	11 767	11 359	126	145	N.A.	61	N.A.	145	15	34	599	62	150	21	281	2 167	146	43	43	35	144	2 206	N.A.	N.A.	557	56	242	N.A.	159	586	N.A.	3 126	82	N.A.	33	N.A.	95	N.A.	231	177
GUÁCIMO	62	31 690	16 236	15 816	539	564	N.A.	69	N.A.	244	43	87	647	155	784	29	2 238	2 644	326	69	59	70	231	2 658	N.A.	N.A.	1 006	43	672	N.A.	165	418	N.A.	1 580	351	N.A.	36	N.A.	89	N.A.	224	196

1/ Se modificó la cantidad del electorado de acuerdo con las resoluciones DGRA-002-2022, DGRA-003-2022, DGRA-004-2022, DGRA-005-2022, DGRA-015-2022, DGRA-018-2022, DGRA-021-2022, DGRA-022-2022, DGRA-023-2022, DGRA-024-2022, DGRA-025-2022, DGRA-026-2022, DGRA-027-2022, DGRA-028-2022, DGRA-029-2022, DGRA-030-2022, DGRA-031-2022, DGRA-032-2022, DGRA-033-2022, DGRA-034-2022, DGRA-035-2022, DGRA-036-2022, DGRA-037-2022, DGRA-038-2022, DGRA-039-2022, DGRA-040-2022, DGRA-041-2022, DGRA-042-2022, DGRA-043-2022, DGRA-044-2022, DGRA-045-2022, DGRA-046-2022, DGRA-047-2022, DGRA-048-2022, DGRA-049-2022 y DGRA-050-2022, con excepción de 172 traslados que no fueron aplicados.

N.A. = No Apica, debido a que los partidos politícos provinciales solo presentan candidaturas en la provincia respectiva.

FUENTE: Tribunal Supremo de Elecciones.

CUADRO 2.3 SAN JOSÉ: JUNTAS, ELECTORADO [1/], VOTOS POR PARTIDO, NULOS Y BLANCOS, PARA DIPUTACIONES A LA ASAMBLEA LEGISLATIVA, SEGÚN CANTÓN Y DISTRITO ADMINISTRATIVO ELECCIONES 6 DE FEBRERO 2022

CANTÓN Y DISTRITO ADMINISTRATIVO	JUNTAS	ELECTORADO [1/]	VOTOS RECIBIDOS																																
			TOTAL GENERAL	VOTOS VÁLIDOS																														NULOS	BLANCOS
				TOTAL	ACCESIBILIDAD SIN EXCLUSIÓN	ACCIÓN CIUDADANA	ALIANZA DEMÓCRATA CRISTIANA	ANTICORRUPCIÓN COSTARRICENSE	COSTA RICA JUSTA	DE LOS TRABAJADORES	ENCUENTRO NACIONAL	FRENTE AMPLIO	FUERZA NACIONAL	INTEGRACIÓN NACIONAL	JUSTICIA SOCIAL COSTARRICENSE	LIBERACIÓN NACIONAL	LIBERAL PROGRESISTA	MOVIMIENTO LIBERTARIO	MOVIMIENTO SOCIAL DEMOCRATA COSTARRICENSE	NUESTRO PUEBLO	NUEVA GENERACIÓN	NUEVA REPÚBLICA	NUEVO PARTIDO SOCIALISTA	PROGRESO SOCIAL DEMOCRÁTICO	PUEBLO UNIDO	REPUBLICANO SOCIAL CRISTIANO	RESTAURACIÓN NACIONAL	UNIDAD SOCIAL CRISTIANA	UNIDOS PODEMOS	UNIDOS POR COSTA RICA	UNIÓN COSTARRICENSE DEMOCRÁTICA	UNIÓN LIBERAL	VAMOS		
PROVINCIA SAN JOSÉ	**2 113**	**1 157 828**	**733 117**	**721 846**	**13 062**	**13 223**	**2 616**	**1 768**	**6 496**	**2 114**	**1 417**	**72 378**	**11 551**	**5 032**	**3 809**	**174 406**	**85 372**	**4 652**	**3 152**	**3 538**	**9 225**	**67 669**	**778**	**124 699**	**1 932**	**8 302**	**10 335**	**67 609**	**7 529**	**913**	**1 454**	**11 610**	**5 205**	**6 451**	**4 820**
CANTÓN 1 SAN JOSÉ	405	237 728	145 474	143 605	3 131	2 073	632	373	1 448	458	243	14 302	2 520	914	635	33 403	18 425	1 285	581	564	1 061	15 471	126	25 245	354	1 498	2 259	10 721	1 820	179	250	2 502	1 132	1 242	627
CARMEN	10	5 100	3 115	3 097	26	66	13	4	34	8	3	460	47	25	15	741	499	27	19	28	29	146	1	431	5	28	33	226	33	2	2	62	84	13	5
MERCED	18	10 072	5 662	5 594	88	70	22	14	66	20	12	522	111	35	33	1 390	633	32	19	30	30	496	8	1 138	8	76	74	443	55	10	10	100	49	44	24
HOSPITAL	33	18 117	10 154	10 007	272	119	42	28	114	42	22	898	190	67	37	2 508	970	116	52	39	76	1 179	9	1 660	30	141	159	879	106	12	31	142	67	96	51
CATEDRAL	27	15 220	9 399	9 301	179	156	36	16	126	42	12	1 095	147	50	38	2 294	1 077	57	27	46	69	808	9	1 593	26	124	129	752	97	11	13	170	102	69	29
ZAPOTE	31	18 417	12 534	12 419	184	222	45	14	129	36	16	1 482	237	83	44	3 067	1 599	75	61	65	92	886	9	2 287	21	102	144	970	182	6	22	222	117	78	37
SAN FRANCISCO DE DOS RÍOS	31	18 155	12 774	12 672	193	216	34	12	148	29	15	1 624	231	54	32	3 256	1 816	67	49	53	80	824	6	2 298	26	118	148	807	140	10	25	244	117	70	32
URUCA	31	17 840	9 887	9 705	170	134	32	25	80	32	21	834	121	90	39	2 115	1 459	143	38	40	131	1 301	11	1 577	20	90	186	665	94	7	12	165	73	115	67
MATA REDONDA	13	7 809	5 160	5 120	50	97	8	4	51	18	7	465	61	37	15	1 298	1 204	35	9	17	27	260	2	756	6	30	27	340	45	6	5	145	95	27	13
PAVAS	86	52 008	30 692	30 224	635	392	124	74	304	97	62	2 256	455	188	154	6 523	4 550	349	144	66	172	4 116	33	5 111	98	275	599	2 280	269	67	57	583	191	320	148
HATILLO	74	44 148	26 854	26 477	787	308	193	101	236	76	52	2 636	556	170	125	6 009	2 514	238	97	108	223	3 303	23	4 853	67	295	450	1 895	590	34	45	379	114	244	133
SAN SEBASTIÁN	51	30 842	19 243	18 989	547	293	83	81	160	58	21	2 030	364	115	103	4 202	2 104	146	66	72	132	2 152	15	3 541	47	219	310	1 464	209	14	28	290	123	166	88
CANTÓN 2 ESCAZÚ	85	50 442	34 023	33 659	499	447	140	70	251	81	46	2 649	458	206	142	7 978	8 303	265	130	153	285	1 710	21	5 425	45	293	266	2 240	357	32	25	855	287	240	124
ESCAZÚ	21	12 626	8 601	8 494	123	112	48	31	72	23	16	710	126	42	44	2 088	1 685	58	46	20	59	422	5	1 542	10	77	76	706	109	11	8	163	62	68	39
SAN ANTONIO	28	16 599	10 537	10 392	248	154	56	16	81	29	20	1 026	178	120	53	2 198	1 551	74	47	70	143	743	10	2 097	22	128	119	806	107	16	7	204	69	98	47
SAN RAFAEL	36	21 217	14 885	14 773	128	181	36	23	98	29	10	913	154	44	45	3 692	5 067	133	37	63	83	545	6	1 786	13	88	71	728	141	5	10	488	156	74	38
CANTÓN 3 DESAMPARADOS	290	166 029	104 564	103 037	2 380	1 259	348	235	795	389	192	9 971	1 736	770	520	28 622	9 879	608	352	667	749	11 832	93	17 157	317	971	1 705	8 206	929	114	389	1 395	457	926	601
DESAMPARADOS	52	30 777	19 966	19 728	422	320	74	34	148	58	62	2 168	378	135	96	5 008	2 080	117	86	105	189	2 108	26	3 627	41	166	273	1 394	182	23	45	253	110	148	90
SAN MIGUEL	52	29 937	18 418	18 157	509	169	54	47	163	52	29	1 507	276	269	78	5 061	1 503	99	51	80	96	2 586	14	3 033	36	157	362	1 433	122	20	44	245	62	164	97
SAN JUAN DE DIOS	23	13 651	8 126	7 982	203	93	32	21	46	22	15	771	145	33	44	1 987	748	63	20	20	70	888	7	1 304	111	82	144	870	82	5	19	112	25	94	50
SAN RAFAEL ARRIBA	22	11 910	7 643	7 545	159	120	16	11	84	26	13	770	145	42	39	2 004	757	49	32	19	62	830	8	1 223	15	85	83	717	83	13	10	102	28	64	34
SAN ANTONIO	16	9 467	6 701	6 645	116	85	21	8	59	15	9	819	111	34	28	1 840	919	33	17	53	46	507	6	1 158	9	57	64	410	50	5	19	93	54	31	25
FRAILES	7	3 093	2 126	2 084	20	27	3	3	5	3	3	170	23	4	5	1 150	96	7	4	15	8	91	2	159	5	24	12	212	12	2	5	11	3	12	30
PATARRÁ	13	7 465	4 523	4 443	110	31	18	32	28	17	5	379	52	39	20	1 162	381	23	19	223	21	515	3	722	12	46	80	358	44	4	14	69	16	48	32
SAN CRISTÓBAL	7	3 363	2 491	2 420	21	18	7	5	12	6	4	184	17	10	29	1 517	117	11	12	5	9	79	3	175	4	15	14	103	22	1	3	12	5	29	42
ROSARIO	9	3 244	2 146	2 090	43	20	2	6	8	2	4	172	27	14	8	1 025	100	7	7	10	10	79	1	210	7	34	23	219	11	2	10	26	3	22	34
DAMAS	16	9 385	6 145	6 063	152	64	23	10	49	16	11	613	127	32	36	1 529	634	44	14	34	60	672	4	1 098	6	44	99	470	55	6	42	83	36	52	30
SAN RAFAEL ABAJO	29	16 758	10 680	10 549	217	129	35	22	75	26	16	1 038	199	61	65	2 670	1 182	66	32	20	86	1 173	9	1 915	42	115	202	810	107	8	27	149	53	86	45
GRAVILIAS	22	13 065	9 050	8 941	142	129	32	18	68	19	9	1 012	172	49	36	2 257	988	53	35	47	65	827	3	1 684	15	72	111	671	98	9	123	145	52	72	37
LOS GUIDO	22	13 914	6 549	6 390	266	54	31	18	50	127	12	368	64	48	36	1 412	374	36	23	36	27	1 477	7	849	14	74	238	539	61	16	28	95	10	104	55
CANTÓN 4 PURISCAL	74	29 937	19 712	19 172	212	325	65	38	158	46	57	1 414	236	297	109	6 058	908	63	114	27	74	878	17	3 727	35	427	202	3 342	102	9	25	139	68	214	326
SANTIAGO	22	10 935	7 255	7 123	62	133	32	14	63	18	16	651	87	113	39	2 041	468	12	43	13	28	311	5	1 419	11	153	71	1 199	45	4	5	42	25	66	66
MERCEDES SUR	14	4 887	3 142	3 040	42	64	11	8	18	7	7	229	47	81	10	1 005	100	9	19	2	9	120	4	614	3	59	32	491	14	2	2	18	13	41	61
BARBACOAS	8	3 939	2 666	2 569	35	35	5	6	32	8	21	198	28	45	24	761	109	18	18	2	23	123	2	488	6	70	30	421	16	2	5	23	15	33	64
GRIFO ALTO	3	1 044	756	740	5	7	3	0	13	2	1	38	5	6	1	265	27	1	2	1	0	25	0	110	2	10	4	203	2	0	1	4	2	4	12
SAN RAFAEL	3	1 388	938	904	6	6	1	4	2	0	3	48	5	10	8	347	33	0	4	1	4	18	0	119	1	33	3	227	11	0	2	6	2	15	19
CANDELARITA	4	1 491	1 022	985	2	17	1	2	4	2	1	22	10	9	4	397	13	5	10	1	0	26	0	309	0	8	6	116	1	0	1	14	4	17	20
DESAMPARADITOS	2	621	457	447	3	5	0	0	1	1	4	36	8	6	0	141	25	2	1	0	0	21	0	80	1	5	5	97	2	0	0	2	1	3	7
SAN ANTONIO	7	3 401	2 172	2 129	55	29	9	2	21	5	0	161	38	19	14	601	119	13	12	7	8	158	3	456	9	28	31	289	9	1	4	22	6	11	32

CUADRO 2.3 SAN JOSÉ: JUNTAS, ELECTORADO [1/], VOTOS POR PARTIDO, NULOS Y BLANCOS, PARA DIPUTACIONES A LA ASAMBLEA LEGISLATIVA, SEGÚN CANTÓN Y DISTRITO ADMINISTRATIVO
ELECCIONES 6 DE FEBRERO 2022

CANTÓN Y DISTRITO ADMINISTRATIVO	JUNTAS	ELECTORADO [1/]	VOTOS RECIBIDOS																																	
			TOTAL GENERAL	VOTOS VÁLIDOS																														NULOS	BLANCOS
				TOTAL	ACCESIBILIDAD SIN EXCLUSIÓN	ACCIÓN CIUDADANA	ALIANZA DEMÓCRATA CRISTIANA	ANTICORRUPCIÓN COSTARRICENSE	COSTA RICA JUSTA	DE LOS TRABAJADORES	ENCUENTRO NACIONAL	FRENTE AMPLIO	FUERZA NACIONAL	INTEGRACIÓN NACIONAL	JUSTICIA SOCIAL COSTARRICENSE	LIBERACIÓN NACIONAL	LIBERAL PROGRESISTA	MOVIMIENTO LIBERTARIO	MOVIMIENTO SOCIAL DEMÓCRATA COSTARRICENSE	NUESTRO PUEBLO	NUEVA GENERACIÓN	NUEVA REPÚBLICA	NUEVO PARTIDO SOCIALISTA	PROGRESO SOCIAL DEMOCRÁTICO	PUEBLO UNIDO	REPUBLICANO SOCIAL CRISTIANO	RESTAURACIÓN NACIONAL	UNIDAD SOCIAL CRISTIANA	UNIDOS PODEMOS	UNIDOS POR COSTA RICA	UNIÓN COSTARRICENSE DEMOCRÁTICA	UNIÓN LIBERAL	VAMOS		
CHIRES	11	2 231	1 304	1 235	2	29	3	2	4	3	4	31	8	8	9	500	14	3	5	0	2	76	3	132	2	61	20	299	2	0	5	8	0	24	45
CANTÓN 5 TARRAZÚ	28	12 707	8 086	7 865	57	116	16	18	30	26	14	775	95	61	76	1 789	350	52	55	23	1 351	292	18	921	117	113	102	1 234	31	3	19	69	42	83	138
SAN MARCOS	15	8 122	5 259	5 131	40	74	11	9	24	16	9	570	65	38	50	1 093	256	36	39	14	1 041	181	14	544	82	66	57	685	17	3	13	51	33	52	76
SAN LORENZO	10	3 111	1 919	1 868	16	29	4	7	3	8	4	121	23	16	20	515	76	10	10	5	228	73	3	231	21	38	27	344	9	0	5	14	8	17	34
SAN CARLOS	3	1 474	908	866	1	13	1	2	3	2	1	84	7	7	6	181	18	6	6	4	82	38	1	146	14	9	18	205	5	0	1	4	1	14	28
CANTÓN 6 ASERRÍ	85	44 906	27 928	27 384	672	592	66	83	200	78	80	3 014	463	203	152	7 730	2 043	157	103	158	249	2 398	31	4 179	208	317	419	2 742	502	36	63	344	102	295	249
ASERRÍ	43	25 101	15 594	15 333	419	239	35	50	117	50	36	1 772	277	112	91	3 852	1 404	100	56	98	124	1 522	18	2 436	170	171	243	1 503	127	25	27	196	63	160	101
TARBACA	5	1 874	1 193	1 160	30	35	0	0	8	2	8	98	20	10	2	403	83	8	4	2	10	51	0	161	1	27	16	135	19	0	7	16	4	15	18
VUELTA DE JORCO	11	5 314	3 390	3 302	42	163	18	12	27	7	11	257	40	11	17	1 049	133	10	11	15	15	194	5	534	16	44	28	309	285	3	13	25	8	38	50
SAN GABRIEL	8	4 214	2 723	2 662	47	61	7	6	16	12	10	313	49	30	9	915	119	9	19	12	26	179	2	418	4	29	27	270	30	3	4	33	3	26	35
LEGUA	4	1 010	643	629	7	27	1	3	3	0	3	54	9	12	6	230	12	1	3	4	27	17	1	72	2	8	11	97	6	0	1	8	4	6	8
MONTERREY	2	717	426	415	1	8	0	1	1	1	2	26	5	1	3	202	10	2	2	2	20	25	2	35	0	8	5	40	1	0	3	8	1	5	6
SALITRILLOS	12	6 676	3 959	3 883	126	59	5	11	28	6	10	494	63	27	24	1 079	282	27	8	25	27	410	3	523	15	30	89	388	34	5	8	58	19	45	31
CANTÓN 7 MORA	49	23 192	15 271	14 966	233	254	47	44	122	33	31	1 269	197	105	75	3 772	1 812	72	81	33	181	1 076	21	3 126	31	142	193	1 565	125	12	27	197	90	173	132
COLÓN	24	13 282	9 065	8 944	138	158	29	17	75	14	17	817	125	56	44	2 161	1 428	51	40	24	117	566	14	1 899	15	74	91	658	90	4	12	141	69	65	56
GUAYABO	7	3 443	2 162	2 102	37	22	7	7	12	4	1	181	20	15	3	521	135	7	15	4	14	215	1	478	5	18	33	300	11	2	2	23	9	38	22
TABARCIA	10	3 648	2 259	2 207	32	40	9	9	26	11	10	168	39	19	18	563	170	7	12	3	36	160	4	411	7	31	42	319	15	5	11	22	8	30	22
PIEDRAS NEGRAS	1	277	183	179	7	1	0	0	2	1	0	9	0	0	0	72	12	0	1	1	0	13	0	40	0	1	3	16	0	0	0	0	0	2	2
PICAGRES	3	580	414	401	3	8	0	0	3	0	1	15	2	3	1	162	17	0	3	0	5	24	0	65	0	7	6	69	1	0	0	3	3	5	8
JARIS	2	925	572	549	7	11	2	1	2	3	2	41	7	4	3	153	32	1	4	0	2	32	1	127	2	5	7	89	7	0	1	3	0	13	10
QUITIRRISÍ	2	1 037	616	584	9	14	0	10	2	0	0	38	4	8	6	140	18	6	6	1	7	66	1	106	2	6	11	114	1	1	1	5	1	20	12
CANTÓN 8 GOICOECHEA	155	92 061	57 613	56 873	1 113	1 209	226	136	555	147	114	6 616	1 032	326	264	12 047	6 731	340	263	165	604	6 271	55	9 826	136	603	863	4 918	732	73	108	997	403	468	272
GUADALUPE	34	20 315	12 990	12 854	201	262	38	33	151	36	19	1 724	216	70	55	2 979	1 545	60	56	35	185	1 086	10	2 182	18	139	136	1 124	144	14	15	220	101	87	49
SAN FRANCISCO	4	1 999	1 367	1 349	23	24	5	1	23	5	3	148	18	4	10	304	170	8	5	4	8	102	1	225	5	15	18	171	14	1	5	22	7	16	2
CALLE BLANCOS	20	11 671	7 654	7 577	109	141	23	39	57	18	14	911	139	44	24	1 643	1 075	54	33	21	85	545	10	1 432	11	75	71	609	127	13	13	165	76	51	26
MATA DE PLÁTANO	23	13 723	9 271	9 161	142	220	23	13	95	24	16	1 168	200	63	41	1 922	1 329	49	37	21	86	771	9	1 679	16	80	103	653	118	9	33	176	65	72	38
IPÍS	40	23 938	15 212	15 012	361	264	70	31	138	36	24	1 638	298	72	87	3 078	1 566	84	85	40	141	2 005	13	2 591	39	157	294	1 310	196	25	27	238	104	122	78
RANCHO REDONDO	7	3 476	2 022	1 978	32	28	11	4	10	5	8	158	28	9	10	489	210	18	16	5	17	221	1	373	5	23	36	190	30	3	2	27	9	30	14
PURRAL	27	16 939	9 097	8 942	245	270	56	15	81	23	30	869	133	64	37	1 632	836	67	31	39	82	1 541	11	1 344	42	114	205	861	103	8	13	149	41	90	65
CANTÓN 9 SANTA ANA	67	39 066	26 556	26 285	281	429	68	42	207	65	28	1 692	329	94	120	6 772	6 017	186	112	65	121	1 412	19	4 172	70	222	237	2 410	239	11	21	592	252	171	100
SANTA ANA	16	9 488	6 664	6 600	72	101	19	8	46	19	6	494	80	20	26	1 737	1 479	56	22	7	32	337	4	1 034	14	65	56	608	51	4	5	125	73	52	12
SALITRAL	6	3 237	1 920	1 888	19	49	3	3	18	4	2	100	27	7	10	618	223	9	16	7	5	109	2	324	4	27	29	219	13	0	5	29	7	13	19
POZOS	21	12 337	8 514	8 431	82	146	17	13	48	17	7	444	97	28	44	2 032	2 420	60	28	23	38	436	4	1 218	15	52	71	661	78	3	8	246	95	53	30
URUCA	11	6 508	4 369	4 329	48	65	17	10	39	16	5	297	63	12	22	1 108	987	27	18	13	11	235	3	674	19	41	41	368	40	2	3	112	33	22	18
PIEDADES	10	5 665	3 842	3 810	47	52	7	5	43	7	6	268	40	20	14	984	698	21	22	10	27	237	5	692	15	28	30	406	39	1	0	53	33	17	15
BRASIL	3	1 831	1 247	1 227	13	16	5	3	13	2	2	89	22	7	4	293	210	13	6	5	8	58	1	230	3	9	10	148	18	1	0	27	11	14	6
CANTÓN 10 ALAJUELITA	89	53 246	31 021	30 510	735	357	157	219	236	93	77	2 476	468	219	153	5 790	2 625	232	107	235	1 930	4 386	53	4 905	107	862	620	2 445	355	46	46	460	116	349	162
ALAJUELITA	17	10 322	6 330	6 226	117	69	23	16	41	19	10	534	93	43	25	1 235	586	31	34	29	732	675	9	1 037	13	74	93	487	65	6	15	83	32	71	33
SAN JOSÉCITO	13	8 077	5 053	4 991	103	54	19	14	45	16	10	444	74	34	28	942	482	20	19	57	217	593	5	851	18	337	70	374	46	6	4	90	19	35	27
SAN ANTONIO	4	2 147	1 285	1 266	22	27	2	4	13	5	2	91	13	13	4	260	116	7	5	43	107	134	2	212	4	27	23	92	11	0	1	20	6	15	4

CUADRO 2.3 SAN JOSÉ: JUNTAS, ELECTORADO [1/], VOTOS POR PARTIDO, NULOS Y BLANCOS, PARA DIPUTACIONES A LA ASAMBLEA LEGISLATIVA, SEGÚN CANTÓN Y DISTRITO ADMINISTRATIVO
ELECCIONES 6 DE FEBRERO 2022

CANTÓN Y DISTRITO ADMINISTRATIVO	JUNTAS	ELECTORADO [1/]	VOTOS RECIBIDOS																																
			TOTAL GENERAL	VOTOS VÁLIDOS																														NULOS	BLANCOS
				TOTAL	ACCESIBILIDAD SIN EXCLUSIÓN	ACCIÓN CIUDADANA	ALIANZA DEMÓCRATA CRISTIANA	ANTICORRUPCIÓN COSTARRICENSE	COSTA RICA JUSTA	DE LOS TRABAJADORES	ENCUENTRO NACIONAL	FRENTE AMPLIO	FUERZA NACIONAL	INTEGRACIÓN NACIONAL	JUSTICIA SOCIAL COSTARRICENSE	LIBERACIÓN NACIONAL	LIBERAL PROGRESISTA	MOVIMIENTO LIBERTARIO	MOVIMIENTO SOCIAL DEMÓCRATA COSTARRICENSE	NUESTRO PUEBLO	NUEVA GENERACIÓN	NUEVA REPÚBLICA	NUEVO PARTIDO SOCIALISTA	PROGRESO SOCIAL DEMOCRÁTICO	PUEBLO UNIDO	REPUBLICANO SOCIAL CRISTIANO	RESTAURACIÓN NACIONAL	UNIDAD SOCIAL CRISTIANA	UNIDOS PODEMOS	UNIDOS POR COSTA RICA	UNIÓN COSTARRICENSE DEMOCRÁTICA	UNIÓN LIBERAL	VAMOS		
CONCEPCIÓN	22	12 929	7 558	7 428	196	80	49	88	53	25	21	582	135	58	43	1 484	603	43	19	28	386	1 255	19	1 154	31	132	166	550	88	15	11	92	22	93	37
SAN FELIPE	33	19 771	10 795	10 599	297	127	64	97	84	28	34	825	153	71	53	1 869	838	131	30	78	488	1 729	18	1 651	41	292	268	942	145	19	15	175	37	135	61
CANTÓN 11 VÁZQUEZ DE CORONADO	94	56 128	37 844	37 400	608	621	140	78	287	103	55	4 446	622	218	178	8 414	4 789	250	219	93	322	3 669	37	6 618	58	587	548	2 901	462	122	62	625	268	296	148
SAN ISIDRO	27	16 294	11 412	11 309	177	194	39	17	94	27	11	1 336	177	61	55	2 637	1 475	59	63	32	103	1 034	6	2 029	14	184	122	864	136	48	14	194	107	70	33
SAN RAFAEL	11	6 216	4 110	4 051	66	55	15	3	22	12	10	424	68	26	27	1 103	532	32	35	8	25	377	4	605	5	51	59	338	38	4	7	72	28	30	29
DULCE NOMBRE DE JESÚS	17	10 390	6 758	6 654	115	141	22	25	55	15	8	759	111	51	25	1 376	817	50	28	21	55	781	9	1 207	15	104	120	470	87	33	13	106	35	70	34
PATALILLO	29	17 502	12 117	11 995	187	189	51	22	96	33	24	1 569	227	59	56	2 511	1 566	80	66	29	111	1 093	7	2 291	16	169	188	867	171	26	21	192	78	87	35
CASCAJAL	10	5 726	3 447	3 391	63	42	13	11	20	16	2	358	39	21	15	787	399	29	27	3	28	384	11	486	8	79	59	362	30	11	7	61	20	39	17
CANTÓN 12 ACOSTA	44	17 749	11 112	10 857	111	1 673	19	21	56	30	34	809	117	36	47	3 135	385	35	33	19	56	467	18	1 390	36	185	85	1 821	72	7	57	75	28	128	127
SAN IGNACIO	15	8 112	5 373	5 277	72	852	10	13	33	15	21	530	68	18	26	1 365	227	13	16	13	29	196	8	841	24	69	31	645	56	2	33	33	18	48	48
GUAITIL	7	2 104	1 291	1 259	12	231	1	1	5	5	3	53	14	3	3	481	35	7	4	4	10	48	4	109	4	25	10	161	4	3	3	13	3	14	18
PALMICHAL	8	3 958	2 497	2 442	17	235	3	2	11	7	4	171	27	11	10	812	85	11	8	1	14	158	4	312	4	34	27	420	8	1	13	25	7	30	25
CANGREJAL	5	1 613	908	876	5	264	5	2	2	0	4	22	7	0	4	234	29	4	3	1	3	23	1	86	2	28	9	130	2	1	3	2	0	17	15
SABANILLAS	9	1 962	1 043	1 003	5	91	0	3	5	3	2	33	1	4	4	243	9	0	2	0	0	42	1	42	2	29	8	465	2	0	5	2	0	19	21
CANTÓN 13 TIBÁS	94	56 539	36 194	35 775	561	598	121	58	343	85	78	3 489	716	191	127	8 197	4 692	262	147	409	260	3 461	34	6 733	57	305	605	2 846	394	60	42	615	289	289	130
SAN JUAN	36	21 572	14 565	14 437	164	268	34	22	158	32	27	1 518	298	61	44	3 539	2 079	89	57	63	111	1 038	21	2 829	20	112	155	1 083	175	29	14	252	145	83	45
CINCO ESQUINAS	13	7 693	4 324	4 252	94	56	31	4	29	9	13	351	85	26	16	961	461	45	19	20	25	514	2	797	7	31	91	454	33	5	1	58	14	53	19
ANSELMO LLORENTE	14	8 590	6 015	5 956	55	114	14	7	65	15	4	676	139	19	19	1 398	967	33	27	21	45	382	2	1 158	7	56	83	421	64	4	4	101	56	42	17
LEÓN XIII	13	8 027	4 221	4 133	132	43	22	14	31	14	15	231	48	56	20	739	247	44	17	257	16	781	4	604	7	49	153	443	45	5	13	70	13	60	28
COLIMA	18	10 657	7 069	6 997	116	117	20	11	60	15	19	713	146	29	28	1 560	938	51	27	48	63	746	5	1 345	16	57	123	445	77	17	10	134	61	51	21
CANTÓN 14 MORAVIA	78	45 628	31 202	30 873	476	571	94	60	292	83	40	3 644	526	134	126	6 811	4 944	172	122	96	250	2 369	18	5 715	64	243	460	2 191	382	38	38	617	297	231	98
SAN VICENTE	45	26 114	18 377	18 221	207	374	39	34	202	50	11	2 213	314	58	58	4 120	3 346	84	68	62	130	1 165	8	3 336	37	120	194	1 118	240	21	20	384	208	113	43
SAN JERÓNIMO	9	4 795	3 088	3 029	72	60	18	9	25	5	10	307	57	17	26	654	382	18	15	14	20	270	2	531	7	26	57	320	26	5	8	49	19	39	20
LA TRINIDAD	24	14 719	9 737	9 623	197	137	37	17	65	28	19	1 124	155	59	42	2 037	1 216	70	39	20	100	934	8	1 848	20	97	209	753	116	12	10	184	70	79	35
CANTÓN 15 MONTES DE OCA	74	43 082	29 679	29 438	308	792	78	42	325	139	40	5 063	430	190	100	6 403	4 771	156	102	123	200	1 459	20	4 528	57	224	245	1 951	312	64	55	565	696	154	87
SAN PEDRO	36	21 055	14 061	13 937	135	418	42	18	152	68	26	2 520	201	78	44	3 066	2 320	70	51	54	83	654	7	2 052	39	90	100	833	169	13	23	260	351	80	44
SABANILLA	21	12 149	8 875	8 809	84	229	16	13	120	35	8	1 480	130	57	34	1 899	1 429	55	27	40	66	409	8	1 432	10	55	57	632	76	29	14	180	185	40	26
MERCEDES	5	2 732	1 958	1 945	13	56	3	3	16	15	0	411	24	18	4	429	265	4	10	9	13	81	0	267	0	32	21	130	18	1	3	31	68	10	3
SAN RAFAEL	12	7 146	4 785	4 747	76	89	17	8	37	21	6	652	75	37	18	1 009	757	27	14	20	38	315	5	777	8	47	67	356	49	21	15	94	92	24	14
CANTÓN 16 TURRUBARES	16	4 974	2 884	2 810	10	54	6	8	36	7	2	107	17	12	13	1 085	102	12	14	2	7	145	5	398	3	28	22	667	15	4	6	19	4	27	47
SAN PABLO	3	1 458	861	851	3	25	0	5	28	1	0	33	5	1	2	289	35	2	1	0	2	43	4	119	0	8	4	226	6	1	1	6	1	2	8
SAN PEDRO	1	522	369	364	0	7	1	0	2	0	1	18	0	1	1	135	22	1	3	0	0	8	0	50	0	4	2	106	0	0	0	1	1	1	4
SAN JUAN DE MATA	2	1 059	520	507	2	8	2	0	2	0	1	21	4	0	1	184	14	0	6	2	3	32	0	109	2	5	6	94	2	2	0	4	1	8	5
SAN LUIS	4	476	279	268	2	4	0	2	3	2	0	8	3	8	2	106	7	0	1	0	1	7	1	17	0	2	1	83	1	0	2	5	0	4	7
CARARA	6	1 459	855	820	3	10	3	1	1	4	0	27	5	2	7	371	24	9	3	0	1	55	0	103	1	9	9	158	6	1	3	3	1	12	23

CUADRO 2.3 SAN JOSÉ: JUNTAS, ELECTORADO 1/, VOTOS POR PARTIDO, NULOS Y BLANCOS, PARA DIPUTACIONES A LA ASAMBLEA LEGISLATIVA, SEGÚN CANTÓN Y DISTRITO ADMINISTRATIVO
ELECCIONES 6 DE FEBRERO 2022

CANTÓN Y DISTRITO ADMINISTRATIVO	JUNTAS	ELECTORADO 1/	VOTOS RECIBIDOS																																	
			TOTAL GENERAL	VOTOS VÁLIDOS																															NULOS	BLANCOS
				TOTAL	ACCESIBILIDAD SIN EXCLUSIÓN	ACCIÓN CIUDADANA	ALIANZA DEMÓCRATA CRISTIANA	ANTICORRUPCIÓN COSTARRICENSE	COSTA RICA JUSTA	DE LOS TRABAJADORES	ENCUENTRO NACIONAL	FRENTE AMPLIO	FUERZA NACIONAL	INTEGRACIÓN NACIONAL	JUSTICIA SOCIAL COSTARRICENSE	LIBERACIÓN NACIONAL	LIBERAL PROGRESISTA	MOVIMIENTO LIBERTARIO	MOVIMIENTO SOCIAL DEMÓCRATA COSTARRICENSE	NUESTRO PUEBLO	NUEVA GENERACIÓN	NUEVA REPÚBLICA	NUEVO PARTIDO SOCIALISTA	PROGRESO SOCIAL DEMOCRÁTICO	PUEBLO UNIDO	REPUBLICANO SOCIAL CRISTIANO	RESTAURACIÓN NACIONAL	UNIDAD SOCIAL CRISTIANA	UNIDOS PODEMOS	UNIDOS POR COSTA RICA	UNIÓN COSTARRICENSE DEMOCRÁTICA	UNIÓN LIBERAL	VAMOS		
CANTÓN 17 DOTA	14	5 851	3 863	3 762	34	96	15	18	33	5	10	345	39	23	42	1 013	178	38	24	10	359	156	7	504	9	35	32	624	18	5	9	41	40	40	61
SANTA MARÍA	8	4 053	2 608	2 548	27	58	10	14	29	3	5	263	29	13	29	605	119	33	17	6	308	125	4	365	9	27	23	342	13	4	5	28	35	24	36
JARDÍN	1	338	211	198	2	2	1	1	1	0	1	9	3	2	4	77	6	1	1	2	4	7	1	18	0	1	2	48	2	0	1	1	0	7	6
COPEY	5	1 460	1 044	1 016	5	36	4	3	3	2	4	73	7	8	9	331	53	4	6	2	47	24	2	121	0	7	7	234	3	1	3	12	5	9	19
CANTÓN 18 CURRIDABAT	90	51 538	34 367	34 054	773	595	94	60	263	96	48	3 640	480	161	106	8 059	6 171	185	131	449	168	2 518	25	5 436	56	246	406	2 312	351	22	44	719	440	184	129
CURRIDABAT	43	24 701	16 887	16 758	288	347	40	31	136	50	24	2 008	262	59	56	4 133	2 916	91	63	109	75	944	8	2 924	27	113	139	1 150	169	12	25	315	244	77	52
GRANADILLA	18	10 456	7 091	7 022	114	127	21	11	56	23	13	764	94	40	20	1 430	1 437	44	32	37	30	605	4	1 091	14	50	98	506	67	4	7	180	103	39	30
SÁNCHEZ	10	5 566	4 368	4 350	21	59	4	5	29	9	5	378	57	14	9	1 151	1 334	20	12	30	28	154	2	538	3	22	24	186	56	1	2	131	66	9	9
TIRRASES	19	10 815	6 021	5 924	350	62	29	13	42	14	6	490	67	48	21	1 345	484	30	24	273	35	815	11	883	12	61	145	470	59	5	10	93	27	59	38
CANTÓN 19 PÉREZ ZELEDÓN	255	117 494	69 656	67 696	828	1 063	271	151	835	138	200	6 115	1 013	795	714	15 393	2 044	261	432	239	530	7 426	147	14 178	131	868	998	11 472	304	71	156	743	180	849	1 111
SAN ISIDRO DE EL GENERAL	82	41 395	25 261	24 679	305	441	85	43	278	45	54	2 851	438	285	220	4 901	924	101	143	110	163	2 678	23	5 631	45	280	293	3 807	109	27	46	267	86	280	302
EL GENERAL	12	5 356	3 248	3 159	34	74	12	8	87	2	8	335	55	75	16	719	91	10	23	8	22	248	9	703	7	32	47	485	9	4	6	25	5	38	51
DANIEL FLORES	53	29 251	17 298	16 850	240	222	94	37	183	43	42	1 636	253	178	295	3 356	597	74	121	67	105	2 188	26	3 645	41	201	283	2 515	72	23	42	210	61	209	239
RIVAS	16	5 269	3 373	3 261	20	48	16	4	33	4	16	292	36	36	30	837	102	10	21	9	46	193	4	628	4	49	29	748	13	0	7	20	6	46	66
SAN PEDRO	16	6 821	3 604	3 493	21	39	14	10	38	4	8	150	40	21	26	820	37	11	20	9	35	456	57	588	5	47	78	862	9	0	4	82	2	40	71
PLATANARES	15	6 014	3 705	3 574	25	29	12	7	61	2	9	172	53	62	24	1 016	65	16	20	5	34	442	4	641	6	58	63	693	24	1	12	13	5	42	89
PEJIBAYE	13	4 474	2 488	2 380	26	64	4	7	32	16	25	97	34	61	17	559	33	7	21	4	15	236	6	589	7	29	38	401	11	7	11	23	0	41	67
CAJÓN	15	8 148	4 326	4 161	90	62	10	20	67	8	9	225	31	34	34	1 090	68	17	26	7	73	545	9	699	5	77	90	787	11	7	6	49	5	75	90
BARÚ	6	2 043	1 195	1 155	16	12	6	4	6	1	2	48	3	7	9	318	18	2	3	3	12	82	2	257	1	16	9	299	6	1	2	7	3	15	25
RÍO NUEVO	8	2 485	1 403	1 363	9	19	4	4	10	5	9	83	15	15	11	561	25	4	5	1	10	115	3	178	2	22	17	211	5	0	6	13	1	9	31
PÁRAMO	13	3 914	2 414	2 331	28	40	7	4	25	4	12	136	32	15	21	807	54	7	18	11	10	150	1	368	3	37	33	465	8	0	10	22	3	34	49
LA AMISTAD	6	2 324	1 341	1 290	14	13	7	3	15	4	6	90	23	6	11	409	30	2	11	5	5	93	3	251	5	20	18	199	27	1	4	12	3	20	31
CANTÓN 20 LEÓN CORTÉS CASTRO	27	9 531	6 068	5 825	40	99	13	14	24	12	28	542	57	77	110	1 935	203	21	30	8	468	273	13	516	41	133	68	1 001	27	5	12	41	14	92	151
SAN PABLO	6	3 383	2 035	1 965	20	37	4	4	11	3	4	248	13	12	43	540	101	5	17	2	233	104	1	197	7	30	19	279	10	3	0	15	3	36	34
SAN ANDRÉS	4	1 214	725	697	3	7	1	3	1	4	1	66	10	8	15	219	10	1	3	1	48	74	1	61	2	11	18	119	4	0	2	4	0	9	19
LLANO BONITO	5	1 405	866	829	4	15	5	1	2	2	13	61	6	34	10	281	17	3	3	1	24	28	1	61	7	23	5	211	2	0	4	3	2	15	22
SAN ISIDRO	5	1 234	788	761	5	4	1	3	1	1	0	55	14	10	2	313	13	6	1	2	66	29	5	94	13	35	7	69	1	0	5	5	1	7	20
SANTA CRUZ	5	1 435	1 048	999	6	25	2	0	5	0	6	58	10	8	12	368	44	3	4	1	49	17	1	57	2	25	13	254	9	2	1	9	8	13	36
SAN ANTONIO	2	860	606	574	2	11	0	3	4	2	4	54	4	5	28	214	18	3	2	1	48	21	4	46	10	9	6	69	1	0	0	5	0	12	20

1/ Se modificó la cantidad del electorado de acuerdo con las resoluciones DGRA-005-2022, DGRA-015-2022, DGRA-025-2022, DGRA-026-2022, DGRA-027-2022, DGRA-028-2022, DGRA-029-2022, DGRA-030-2022, DGRA-032-2022, DGRA-033-2022, DGRA-034-2022, DGRA-036-2022, DGRA-037-2022, DGRA-038-2022, DGRA-039-2022, DGRA-044-2022, DGRA-046-2022, DGRA-047-2022, DGRA-048-2022, DGRA-049-2022 y DGRA-050-2022, con excepción de 5 traslados que no fueron aplicados.

FUENTE: Tribunal Supremo de Elecciones.

CUADRO 2.4 ALAJUELA: JUNTAS, ELECTORADO [1/], VOTOS POR PARTIDO, NULOS Y BLANCOS, PARA DIPUTACIONES A LA ASAMBLEA LEGISLATIVA, SEGÚN CANTÓN Y DISTRITO ADMINISTRATIVO
ELECCIONES 6 DE FEBRERO 2022

CANTÓN Y DISTRITO ADMINISTRATIVO	JUNTAS	ELECTORADO [1/]	VOTOS RECIBIDOS																													
			TOTAL GENERAL	VOTOS VÁLIDOS																											NULOS	BLANCOS
				TOTAL	ACCESIBILIDAD SIN EXCLUSIÓN	ACCIÓN CIUDADANA	ALIANZA DEMÓCRATA CRISTIANA	COSTA RICA JUSTA	DE LOS TRABAJADORES	ENCUENTRO NACIONAL	FRENTE AMPLIO	FUERZA NACIONAL	INTEGRACIÓN NACIONAL	JUSTICIA SOCIAL COSTARRICENSE	LIBERACIÓN NACIONAL	LIBERAL PROGRESISTA	MOVIMIENTO LIBERTARIO	MOVIMIENTO SOCIAL DEMÓCRATA COSTARRICENSE	NUESTRO PUEBLO	NUEVA GENERACIÓN	NUEVA REPÚBLICA	PROGRESO SOCIAL DEMOCRÁTICO	PUEBLO UNIDO	REPUBLICANO SOCIAL CRISTIANO	RESTAURACIÓN NACIONAL	SOMOS	UNIDAD SOCIAL CRISTIANA	UNIDOS PODEMOS	UNIÓN COSTARRICENSE DEMOCRÁTICA	UNIÓN LIBERAL		
PROVINCIA ALAJUELA	**1 345**	**679 844**	**425 394**	**417 293**	**4 474**	**7 414**	**2 311**	**4 548**	**1 267**	**1 077**	**28 645**	**3 181**	**6 019**	**2 063**	**108 377**	**36 594**	**2 623**	**3 775**	**1 445**	**4 224**	**45 112**	**78 496**	**1 753**	**7 670**	**6 827**	**3 997**	**47 434**	**2 692**	**608**	**4 667**	**4 297**	**3 804**
CANTÓN 1 ALAJUELA	383	215 738	133 623	131 467	1 871	2 281	494	919	360	271	9 631	1 101	962	743	33 747	15 208	786	1 092	450	1 531	14 788	22 943	356	2 787	2 268	490	14 013	860	182	1 333	1 255	901
ALAJUELA	72	41 292	26 443	26 067	383	496	91	243	71	77	2 284	237	167	101	6 615	3 398	138	263	69	272	2 448	4 568	76	622	397	155	2 404	190	37	265	235	141
SAN JOSÉ	59	35 126	21 835	21 501	309	428	71	143	52	52	1 802	180	147	180	5 102	2 445	136	184	84	438	2 590	4 035	54	375	365	65	1 875	144	30	215	195	139
CARRIZAL	10	5 389	3 271	3 176	35	77	8	19	10	1	208	25	11	14	812	312	15	17	2	15	335	459	9	59	60	7	639	10	2	15	55	40
SAN ANTONIO	39	22 914	14 131	13 925	200	206	58	91	46	20	936	115	76	78	3 501	1 518	83	77	26	225	1 766	2 377	30	210	291	29	1 709	105	19	133	111	95
GUÁCIMA	30	17 148	11 065	10 849	202	154	41	78	38	26	570	86	75	68	2 641	1 456	49	35	115	81	1 324	1 869	23	414	156	28	1 115	79	12	114	125	91
SAN ISIDRO	23	12 751	7 795	7 648	94	129	27	48	26	13	594	54	51	46	1 823	747	44	106	21	57	911	1 225	19	254	144	31	1 051	40	16	77	70	77
SABANILLA	13	6 071	3 814	3 701	51	69	24	14	13	6	199	36	28	19	1 134	270	19	30	5	36	541	557	14	91	87	12	402	11	6	27	50	63
SAN RAFAEL	39	21 105	12 228	12 057	159	216	53	71	49	17	735	94	196	77	3 437	1 624	143	26	52	83	1 157	2 002	38	154	206	23	1 219	93	11	122	113	58
RÍO SEGUNDO	16	8 988	5 512	5 416	87	105	30	38	8	12	371	56	26	19	1 410	564	23	31	9	45	660	1 001	26	65	105	16	594	32	8	75	58	38
DESAMPARADOS	35	20 760	12 869	12 679	175	197	40	80	24	26	1 046	117	65	44	3 213	1 582	68	135	22	114	1 448	2 268	32	233	180	91	1 211	82	21	165	117	73
TURRÚCARES	12	6 120	3 756	3 705	40	63	13	22	4	9	220	25	61	25	902	300	22	15	10	11	429	783	10	86	80	6	510	16	3	40	36	15
TAMBOR	19	10 762	6 371	6 273	92	69	23	45	14	7	417	50	38	43	1 821	565	29	140	19	132	757	957	12	145	122	19	669	33	11	44	57	41
GARITA	10	5 320	3 296	3 246	35	59	9	19	4	0	203	21	16	17	960	387	16	29	13	21	272	626	10	71	53	7	340	19	5	34	27	23
SARAPIQUÍ	6	1 992	1 237	1 224	9	13	6	8	1	5	46	5	5	12	376	40	1	4	3	1	150	216	3	8	22	1	275	6	1	7	6	7
CANTÓN 2 SAN RAMÓN	139	68 598	43 935	42 970	535	824	180	600	172	106	4 300	249	2 746	187	8 357	3 163	286	232	126	388	3 326	9 191	195	361	521	252	4 796	303	63	1 511	475	490
SAN RAMÓN	20	11 772	8 115	8 011	79	191	35	157	31	8	1 041	32	625	26	1 413	921	57	25	23	54	429	1 661	43	60	54	48	802	46	5	145	60	44
SANTIAGO	9	4 091	2 671	2 598	27	60	12	35	13	12	254	18	168	9	576	202	13	13	5	20	167	638	7	26	23	8	236	9	3	44	40	33
SAN JUAN	18	9 852	6 061	5 943	93	113	23	54	24	7	599	33	379	29	1 050	518	49	34	14	70	482	1 349	23	54	72	31	601	39	5	198	64	54
PIEDADES NORTE	14	6 536	4 203	4 100	59	52	14	56	17	11	444	29	276	18	886	249	43	14	10	29	332	852	21	28	44	18	450	26	14	108	47	56
PIEDADES SUR	10	3 404	2 258	2 190	20	53	4	21	4	3	177	11	87	11	360	80	11	30	4	24	129	404	21	12	31	8	177	12	7	489	26	42
SAN RAFAEL	13	7 417	4 846	4 721	94	102	19	74	27	29	456	30	316	21	936	399	38	26	15	31	362	947	14	31	65	25	462	20	11	171	71	54
SAN ISIDRO	7	3 442	2 136	2 093	25	47	13	23	8	7	252	14	131	14	422	136	11	17	3	22	142	424	7	22	27	16	230	8	2	70	26	17
ÁNGELES	8	3 967	2 520	2 468	37	24	9	21	6	4	258	16	169	14	391	172	14	9	8	21	193	594	12	14	43	8	340	14	2	75	23	29
ALFARO	8	4 552	2 852	2 791	28	70	9	44	15	6	367	14	211	14	509	202	17	17	3	23	253	530	22	43	38	39	240	10	4	63	26	35
VOLIO	4	2 012	1 246	1 214	14	19	2	12	3	4	85	4	56	5	265	71	7	8	5	11	84	232	4	8	8	9	260	5	1	32	9	23
CONCEPCIÓN	4	2 027	1 227	1 182	20	13	6	37	2	6	112	9	73	8	312	33	11	9	7	12	98	243	4	7	13	2	111	9	1	24	16	29
ZAPOTAL	3	300	181	176	0	4	0	1	1	1	6	0	4	0	42	7	0	2	1	7	15	9	0	2	3	14	30	0	0	27	1	4
PEÑAS BLANCAS	14	6 077	3 642	3 555	26	47	30	47	9	6	164	21	92	9	906	122	7	17	24	26	444	834	12	46	63	24	430	97	2	50	46	41
SAN LORENZO	7	3 149	1 977	1 928	13	29	4	18	12	2	85	18	159	9	289	51	8	11	4	38	196	474	5	8	37	2	427	8	6	15	20	29
CANTÓN 3 GRECIA	114	56 993	39 044	38 379	351	460	85	405	78	155	2 467	234	227	143	9 902	3 446	208	1 402	43	270	3 479	6 814	700	503	453	196	5 886	132	55	285	335	330
GRECIA	27	15 432	10 604	10 433	65	104	19	105	24	52	686	66	66	26	2 363	1 070	50	873	15	68	845	1 867	135	96	101	61	1 554	42	7	73	95	76
SAN ISIDRO	10	4 664	3 166	3 122	38	69	6	31	3	12	236	15	9	22	780	280	15	63	3	25	362	538	37	63	56	13	415	15	4	12	20	24
SAN JOSÉ	15	7 144	5 033	4 922	51	66	9	50	11	18	338	27	29	23	1 439	473	21	52	3	53	339	846	30	76	56	20	822	9	10	51	57	54
SAN ROQUE	19	9 289	6 620	6 542	37	78	12	65	12	43	367	44	44	16	2 039	539	31	124	3	41	537	1 276	55	105	64	17	929	15	9	40	41	37
TACARES	12	5 944	3 879	3 804	51	41	12	54	7	9	247	21	25	18	1 033	348	26	74	4	14	412	617	40	28	51	13	597	12	13	37	42	33
PUENTE DE PIEDRA	18	8 426	5 766	5 670	66	79	11	66	14	9	314	27	37	21	1 278	461	32	146	9	25	672	853	365	58	76	27	939	23	9	53	51	45
BOLÍVAR	13	6 094	3 976	3 886	43	23	16	34	7	12	279	34	17	17	970	275	33	70	6	44	312	817	38	77	49	45	630	16	3	19	29	61

CUADRO 2.4 ALAJUELA: JUNTAS, ELECTORADO [1/], VOTOS POR PARTIDO, NULOS Y BLANCOS, PARA DIPUTACIONES A LA ASAMBLEA LEGISLATIVA, SEGÚN CANTÓN Y DISTRITO ADMINISTRATIVO
ELECCIONES 6 DE FEBRERO 2022

CANTÓN Y DISTRITO ADMINISTRATIVO	JUNTAS	ELECTORADO [1/]	VOTOS RECIBIDOS																													
			TOTAL GENERAL	VOTOS VÁLIDOS																											NULOS	BLANCOS
				TOTAL	ACCESIBILIDAD SIN EXCLUSIÓN	ACCIÓN CIUDADANA	ALIANZA DEMÓCRATA CRISTIANA	COSTA RICA JUSTA	DE LOS TRABAJADORES	ENCUENTRO NACIONAL	FRENTE AMPLIO	FUERZA NACIONAL	INTEGRACIÓN NACIONAL	JUSTICIA SOCIAL COSTARRICENSE	LIBERACIÓN NACIONAL	LIBERAL PROGRESISTA	MOVIMIENTO LIBERTARIO	MOVIMIENTO SOCIAL DEMÓCRATA COSTARRICENSE	NUESTRO PUEBLO	NUEVA GENERACIÓN	NUEVA REPÚBLICA	PROGRESO SOCIAL DEMOCRÁTICO	PUEBLO UNIDO	REPUBLICANO SOCIAL CRISTIANO	RESTAURACIÓN NACIONAL	SOMOS	UNIDAD SOCIAL CRISTIANA	UNIDOS PODEMOS	UNIÓN COSTARRICENSE DEMOCRÁTICA	UNIÓN LIBERAL		
CANTÓN 4 SAN MATEO	13	5 007	2 946	2 881	28	25	8	46	5	11	211	27	17	12	979	140	16	18	8	80	216	388	4	30	42	115	439	6	0	10	26	39
SAN MATEO	7	2 526	1 502	1 469	19	9	5	18	1	3	119	17	6	4	466	79	12	7	4	37	102	210	4	15	26	69	229	3	0	5	16	17
DESMONTE	2	513	317	300	3	3	1	2	0	0	11	2	4	1	78	22	1	3	0	37	12	45	0	4	2	2	66	0	0	1	5	12
JESÚS MARÍA	2	886	561	556	3	9	1	12	2	7	47	2	6	6	235	19	0	3	1	3	56	61	0	8	7	5	60	2	0	1	0	5
LABRADOR	2	1 082	566	556	3	4	1	14	2	1	34	6	1	1	200	20	3	5	3	3	46	72	0	3	7	39	84	1	0	3	5	5
CANTÓN 5 ATENAS	45	21 886	14 546	14 354	129	271	23	101	27	21	1 192	268	137	106	3 218	1 085	67	47	54	108	1 205	3 478	38	162	155	97	2 209	65	13	78	104	88
ATENAS	13	7 215	4 989	4 937	29	119	7	22	5	1	501	144	43	36	1 187	477	18	15	16	38	332	1 259	10	57	39	22	511	22	2	25	32	20
JESÚS	7	3 245	2 208	2 176	22	41	5	24	3	4	154	41	13	15	505	179	10	10	3	16	200	509	8	28	22	17	319	9	5	14	14	18
MERCEDES	5	2 476	1 546	1 517	14	26	3	11	6	3	136	15	16	8	256	84	9	9	11	6	129	426	4	20	21	14	274	6	3	7	15	14
SAN ISIDRO	6	2 294	1 483	1 462	16	29	1	10	2	5	103	16	15	16	255	80	4	1	10	7	103	301	5	15	16	9	426	8	2	7	10	11
CONCEPCIÓN	6	2 943	1 999	1 978	24	31	2	17	2	2	126	17	25	16	512	134	14	6	6	11	225	451	5	16	20	21	274	10	0	11	16	5
SAN JOSÉ	3	1 317	861	846	10	10	2	7	5	3	68	8	8	4	165	66	3	2	4	19	41	197	1	12	12	4	186	2	1	6	6	9
SANTA EULALIA	3	1 741	1 040	1 020	10	12	3	8	2	2	75	22	6	5	208	55	5	3	2	9	149	260	5	9	24	10	126	5	0	5	9	11
ESCOBAL	2	655	420	418	4	3	0	2	2	1	29	5	11	6	130	10	4	1	2	2	26	75	0	5	1	0	93	3	0	3	2	0
CANTÓN 6 NARANJO	66	33 531	21 679	21 237	187	751	99	136	56	48	1 681	142	144	87	6 602	1 446	114	148	31	123	1 986	4 042	35	246	276	232	2 349	71	20	185	227	215
NARANJO	24	13 095	8 415	8 269	81	310	48	58	20	16	713	56	48	29	2 601	633	49	33	10	59	804	1 482	12	90	82	123	817	32	7	56	80	66
SAN MIGUEL	5	2 834	1 762	1 722	17	45	11	8	4	4	116	9	10	14	533	138	6	13	0	6	202	292	5	27	31	5	204	4	1	17	20	20
SAN JOSÉ	6	2 366	1 666	1 632	9	63	5	9	11	7	188	10	7	1	488	86	10	5	4	10	93	367	3	7	24	7	205	2	2	9	21	13
CIRRÍ SUR	8	3 629	2 366	2 301	14	75	4	14	8	7	164	13	16	10	699	169	11	24	5	11	215	490	3	32	35	35	218	12	3	14	31	34
SAN JERÓNIMO	5	2 549	1 575	1 545	13	26	8	5	4	2	135	13	19	15	481	103	13	10	2	5	163	254	2	39	24	11	184	4	3	7	13	17
SAN JUAN	5	2 543	1 684	1 656	9	137	2	8	4	5	99	10	8	4	565	81	6	8	3	9	108	328	4	12	22	30	179	5	1	9	13	15
EL ROSARIO	6	2 963	1 914	1 866	21	48	9	16	1	3	80	13	11	9	643	81	8	47	1	9	246	301	4	12	34	11	237	7	2	12	23	25
PALMITOS	7	3 552	2 297	2 246	23	47	12	18	4	4	186	18	25	5	592	155	11	8	6	14	155	528	2	27	24	10	305	5	1	61	26	25
CANTÓN 7 PALMARES	55	30 113	20 183	19 799	169	370	54	889	76	43	1 794	128	336	99	4 433	3 894	126	81	50	118	1 290	3 217	49	253	294	63	1 692	58	10	213	200	184
PALMARES	8	4 813	3 439	3 390	20	84	9	172	11	5	337	15	35	7	659	925	20	32	12	28	143	497	5	49	34	8	242	5	0	36	25	24
ZARAGOZA	15	8 038	5 534	5 436	55	104	8	223	24	13	484	23	87	34	1 235	1 131	42	15	14	31	311	868	11	66	76	16	501	19	3	42	61	37
BUENOS AIRES	10	5 607	3 849	3 792	39	72	20	194	15	15	383	39	49	19	828	690	26	13	6	25	247	635	10	30	46	12	333	10	3	33	34	23
SANTIAGO	4	1 890	1 162	1 113	4	16	5	42	7	3	89	10	16	7	314	136	5	3	7	4	48	216	1	10	11	9	100	3	2	45	18	31
CANDELARIA	3	1 629	946	925	8	8	1	38	6	1	55	5	15	1	269	99	6	5	2	13	87	140	4	15	23	6	105	3	0	10	8	13
ESQUIPULAS	9	5 022	3 100	3 017	29	46	5	111	8	3	256	24	98	11	670	456	15	8	7	6	339	479	12	31	75	5	279	11	0	33	39	44
LA GRANJA	6	3 114	2 153	2 126	14	40	6	109	5	3	190	12	36	20	458	457	12	5	2	11	115	382	6	52	29	7	132	7	2	14	15	12
CANTÓN 8 POÁS	44	23 616	16 139	15 867	203	208	42	117	35	26	1 132	106	70	94	4 763	1 428	83	83	32	112	1 913	2 399	36	386	236	97	1 953	156	13	144	147	125
SAN PEDRO	14	7 908	5 582	5 486	70	79	14	35	6	13	442	34	22	37	1 585	508	22	21	10	39	562	843	13	185	52	54	733	53	6	48	60	36
SAN JUAN	6	2 665	1 779	1 761	18	21	5	10	8	5	108	12	14	10	587	116	9	6	4	17	213	276	1	41	43	7	201	13	1	15	8	10
SAN RAFAEL	8	4 004	2 979	2 927	20	42	3	23	5	3	203	13	6	18	923	337	26	8	5	15	318	405	4	53	37	23	407	12	0	18	22	30
CARRILLOS	12	7 021	4 564	4 482	88	55	15	38	13	3	325	34	18	24	1 309	396	15	43	12	32	564	741	16	73	70	8	463	70	4	53	48	34
SABANA REDONDA	4	2 018	1 235	1 211	7	11	5	11	3	2	54	13	10	5	359	71	11	5	1	9	256	134	2	34	34	5	149	8	2	10	9	15
CANTÓN 9 OROTINA	33	16 820	8 958	8 797	110	87	28	78	17	10	650	113	46	39	2 569	632	50	23	41	169	917	1 259	8	73	114	110	1 556	36	13	49	101	60

CUADRO 2.4 ALAJUELA: JUNTAS, ELECTORADO [1/], VOTOS POR PARTIDO, NULOS Y BLANCOS, PARA DIPUTACIONES A LA ASAMBLEA LEGISLATIVA, SEGÚN CANTÓN Y DISTRITO ADMINISTRATIVO
ELECCIONES 6 DE FEBRERO 2022

CANTÓN Y DISTRITO ADMINISTRATIVO	JUNTAS	ELECTORADO [1/]	VOTOS RECIBIDOS																													
			TOTAL GENERAL	VOTOS VÁLIDOS																											NULOS	BLANCOS
				TOTAL	ACCESIBILIDAD SIN EXCLUSIÓN	ACCIÓN CIUDADANA	ALIANZA DEMÓCRATA CRISTIANA	COSTA RICA JUSTA	DE LOS TRABAJADORES	ENCUENTRO NACIONAL	FRENTE AMPLIO	FUERZA NACIONAL	INTEGRACIÓN NACIONAL	JUSTICIA SOCIAL COSTARRICENSE	LIBERACIÓN NACIONAL	LIBERAL PROGRESISTA	MOVIMIENTO LIBERTARIO	MOVIMIENTO SOCIAL DEMÓCRATA COSTARRICENSE	NUESTRO PUEBLO	NUEVA GENERACIÓN	NUEVA REPÚBLICA	PROGRESO SOCIAL DEMOCRÁTICO	PUEBLO UNIDO	REPUBLICANO SOCIAL CRISTIANO	RESTAURACIÓN NACIONAL	SOMOS	UNIDAD SOCIAL CRISTIANA	UNIDOS PODEMOS	UNIÓN COSTARRICENSE DEMOCRÁTICA	UNIÓN LIBERAL		
OROTINA	15	8 445	4 876	4 809	55	49	13	47	10	6	408	44	24	13	1 391	394	30	15	26	102	434	699	3	32	51	55	865	20	9	14	46	21
EL MASTATE	3	1 694	914	898	14	11	1	4	3	3	72	6	1	13	249	61	4	0	5	14	88	143	0	10	9	31	146	4	1	5	7	9
HACIENDA VIEJA	2	993	610	594	6	8	3	5	0	0	45	40	5	3	154	47	1	0	5	15	53	86	0	7	11	6	87	1	0	6	10	6
COYOLAR	9	4 384	1 870	1 820	30	12	9	16	2	0	100	16	12	6	565	104	11	6	2	34	206	246	3	15	33	16	352	8	0	16	31	19
LA CEIBA	4	1 304	688	676	5	7	2	6	2	1	25	7	4	4	210	26	4	2	3	4	136	85	2	9	10	2	106	3	3	8	7	5
CANTÓN 10 SAN CARLOS	249	118 361	75 042	73 591	544	1 456	934	839	244	187	3 527	447	903	316	20 843	4 575	284	410	408	995	9 256	17 528	154	1 590	1 734	272	4 708	788	103	546	779	672
QUESADA	69	35 125	23 642	23 296	199	752	364	279	70	29	1 419	117	190	59	6 865	2 253	81	106	165	266	2 318	4 707	37	571	585	138	1 419	97	23	187	185	161
FLORENCIA	25	11 786	7 532	7 379	52	121	43	89	13	18	367	49	63	36	2 009	630	34	83	32	81	864	1 886	19	117	156	12	497	52	8	48	82	71
BUENAVISTA	1	321	212	202	3	4	1	0	0	0	4	0	1	0	84	34	1	0	0	2	14	24	1	1	4	0	20	0	1	3	5	5
AGUAS ZARCAS	30	15 198	9 523	9 325	83	107	152	81	35	27	442	75	115	44	2 437	414	35	34	40	93	1 596	2 420	20	145	225	22	553	50	21	59	120	78
VENECIA	13	6 792	4 535	4 431	18	94	58	26	4	19	174	19	22	22	1 370	181	8	9	82	18	542	1 094	5	167	76	18	346	28	3	28	53	51
PITAL	21	10 317	6 206	6 074	43	77	105	73	16	18	176	44	53	37	1 680	163	21	40	16	45	756	1 813	7	170	114	31	506	27	17	26	75	57
LA FORTUNA	21	11 163	6 645	6 510	36	61	44	52	19	20	303	48	46	23	1 396	352	31	30	25	27	878	2 054	14	75	146	21	277	461	4	67	70	65
LA TIGRA	10	4 684	3 091	3 000	23	51	38	49	2	3	125	14	116	13	734	103	15	35	5	17	404	872	14	65	89	9	159	22	2	21	45	46
LA PALMERA	11	4 769	3 178	3 129	17	31	72	31	58	4	122	24	38	12	1 108	162	8	14	19	33	407	600	8	27	80	6	197	16	6	29	27	22
VENADO	3	1 116	702	691	6	8	1	6	0	4	15	2	3	1	282	16	1	7	3	0	98	103	0	29	23	0	62	1	2	18	6	5
CUTRIS	15	5 447	3 180	3 104	23	32	9	97	16	19	118	19	47	31	974	85	16	23	5	122	456	622	4	22	80	7	253	10	5	9	36	40
MONTERREY	7	2 350	1 515	1 487	7	49	3	12	2	9	40	6	12	9	541	87	4	9	2	12	146	363	3	30	26	1	92	10	0	12	13	15
POCOSOL	23	9 293	5 081	4 963	34	69	44	44	9	17	222	30	197	29	1 363	95	29	20	14	279	777	970	22	171	130	7	327	14	11	39	62	56
CANTÓN 11 ZARCERO	23	9 422	7 220	7 072	50	78	21	31	23	17	465	42	67	20	2 855	435	22	25	15	53	331	1 220	21	62	48	280	777	58	6	50	67	81
ZARCERO	8	3 807	2 866	2 825	26	29	8	14	13	5	268	18	12	8	949	214	12	6	10	21	136	559	14	33	20	93	298	27	1	31	22	19
LAGUNA	3	1 231	925	900	2	14	2	4	4	2	37	6	7	2	327	52	1	6	1	6	54	160	3	9	4	58	125	4	2	8	9	16
TAPESCO	2	990	775	753	7	13	4	1	0	1	40	3	1	1	334	31	3	2	1	3	31	119	0	6	6	20	116	7	0	3	10	12
GUADALUPE	3	562	420	400	5	5	0	0	0	1	15	1	11	2	135	25	2	1	1	1	22	77	1	5	5	33	50	0	1	1	8	12
PALMIRA	2	1 035	766	759	7	2	0	3	1	4	42	6	21	5	365	44	2	4	1	2	39	95	1	1	6	15	73	14	1	5	2	5
ZAPOTE	2	447	355	346	2	7	0	2	3	0	25	1	0	1	168	18	0	0	1	2	18	30	2	1	2	25	37	0	0	1	4	5
BRISAS	3	1 350	1 113	1 089	1	8	7	7	2	4	38	7	15	1	577	51	2	6	0	18	31	180	0	7	5	36	78	6	1	1	12	12
CANTÓN 12 SARCHÍ	30	15 414	9 637	9 473	75	122	25	52	21	22	595	66	39	27	1 514	433	465	36	37	49	883	1 093	28	64	104	1 685	1 944	33	11	50	74	90
SARCHÍ NORTE	13	6 610	4 073	4 014	35	50	13	15	8	10	285	25	15	11	590	193	209	14	31	17	380	429	12	32	47	747	800	16	6	24	28	31
SARCHÍ SUR	8	4 640	2 761	2 705	25	48	6	17	4	8	177	26	16	10	474	139	110	14	4	10	291	343	8	17	34	294	602	12	2	14	23	33
TORO AMARILLO	1	176	120	120	2	1	0	1	0	1	6	0	2	1	17	2	0	3	0	0	10	21	0	0	0	18	35	0	0	0	0	0
SAN PEDRO	5	2 393	1 614	1 584	7	14	5	13	3	3	66	7	3	2	253	52	102	3	2	14	108	148	2	4	12	485	266	1	2	7	15	15
RODRÍGUEZ	3	1 595	1 069	1 050	6	9	1	6	6	0	61	8	3	3	180	47	44	2	0	8	94	152	6	11	11	141	241	4	1	5	8	11
CANTÓN 13 UPALA	73	31 777	15 353	14 845	128	285	199	112	30	101	476	98	138	107	3 554	411	45	78	42	85	2 864	1 919	34	277	302	21	3 296	50	90	103	258	250
UPALA	18	9 099	4 721	4 598	47	54	73	33	7	36	155	30	56	20	1 121	140	12	32	13	17	795	591	10	81	93	1	1 112	14	33	22	69	54
AGUAS CLARAS	11	3 814	1 958	1 888	20	59	10	19	5	13	42	11	17	27	506	79	4	8	2	43	310	330	4	27	40	5	275	12	9	11	32	38
SAN JOSÉ (PIZOTE)	11	5 155	1 903	1 822	13	21	15	8	6	13	57	11	9	18	326	48	8	4	4	5	365	159	3	40	35	2	635	0	5	12	38	43
BIJAGUA	9	3 544	2 129	2 075	19	54	15	26	4	8	53	14	18	15	467	54	5	8	5	4	575	395	3	22	36	2	229	8	17	19	28	26
DELICIAS	6	2 642	1 105	1 062	9	17	9	6	1	13	45	6	4	4	275	15	3	6	1	3	176	77	2	63	21	5	277	3	7	14	21	22
DOS RÍOS	5	2 018	792	757	5	15	13	3	1	2	38	2	4	5	198	13	1	1	1	3	164	64	5	10	13	0	185	0	7	4	16	19
YOLILLAL	6	2 522	1 244	1 204	3	34	55	5	3	10	36	15	16	5	342	14	3	8	2	3	206	104	5	12	27	0	268	8	7	13	15	25

CUADRO 2.4 ALAJUELA: JUNTAS, ELECTORADO 1/ , VOTOS POR PARTIDO, NULOS Y BLANCOS, PARA DIPUTACIONES A LA ASAMBLEA LEGISLATIVA, SEGÚN CANTÓN Y DISTRITO ADMINISTRATIVO
ELECCIONES 6 DE FEBRERO 2022

CANTÓN Y DISTRITO ADMINISTRATIVO	JUNTAS	ELECTORADO 1/	VOTOS RECIBIDOS																													
			TOTAL GENERAL	VOTOS VÁLIDOS																											NULOS	BLANCOS
				TOTAL	ACCESIBILIDAD SIN EXCLUSIÓN	ACCIÓN CIUDADANA	ALIANZA DEMÓCRATA CRISTIANA	COSTA RICA JUSTA	DE LOS TRABAJADORES	ENCUENTRO NACIONAL	FRENTE AMPLIO	FUERZA NACIONAL	INTEGRACIÓN NACIONAL	JUSTICIA SOCIAL COSTARRICENSE	LIBERACIÓN NACIONAL	LIBERAL PROGRESISTA	MOVIMIENTO LIBERTARIO	MOVIMIENTO SOCIAL DEMÓCRATA COSTARRICENSE	NUESTRO PUEBLO	NUEVA GENERACIÓN	NUEVA REPÚBLICA	PROGRESO SOCIAL DEMOCRÁTICO	PUEBLO UNIDO	REPUBLICANO SOCIAL CRISTIANO	RESTAURACIÓN NACIONAL	SOMOS	UNIDAD SOCIAL CRISTIANA	UNIDOS PODEMOS	UNIÓN COSTARRICENSE DEMOCRÁTICA	UNIÓN LIBERAL		
CANALETE	7	2 983	1 501	1 439	12	31	9	12	3	6	50	9	14	13	319	48	9	11	14	7	273	199	2	22	37	6	315	5	5	8	39	23
CANTÓN 14 LOS CHILES	35	13 869	6 452	6 255	26	64	67	109	107	19	257	46	97	55	1 511	98	30	41	27	84	1 052	1 470	78	62	114	10	759	19	12	41	86	111
LOS CHILES	17	7 740	3 265	3 166	17	32	23	60	74	6	128	19	19	37	810	53	12	22	10	61	509	740	24	31	55	7	377	11	7	22	43	56
CAÑO NEGRO	3	1 145	577	557	2	3	10	9	11	6	14	3	3	2	164	6	5	3	6	1	99	95	1	6	10	0	90	2	1	5	8	12
EL AMPARO	10	3 420	1 766	1 718	4	19	22	24	14	6	80	14	60	5	323	20	10	9	6	14	308	466	47	14	38	2	197	5	2	9	25	23
SAN JORGE	5	1 564	844	814	3	10	12	16	8	1	35	10	15	11	214	19	3	7	5	8	136	169	6	11	11	1	95	1	2	5	10	20
CANTÓN 15 GUATUSO	26	11 919	6 598	6 365	44	73	33	86	6	33	137	30	72	15	2 008	104	21	28	61	35	1 102	794	12	769	104	4	699	38	13	44	114	119
SAN RAFAEL	14	6 157	3 399	3 293	33	37	20	58	5	22	77	19	31	7	1 044	65	15	14	12	22	578	465	3	260	49	3	418	14	7	15	46	60
BUENAVISTA	3	1 090	610	577	4	7	3	7	0	2	14	2	7	0	208	11	2	2	16	5	94	39	1	28	17	0	94	8	1	5	19	14
COTE	1	540	321	308	0	7	0	5	0	1	2	0	5	0	72	0	0	8	2	0	17	30	1	141	0	0	17	0	0	0	10	3
KATIRA	8	4 132	2 268	2 187	7	22	10	16	1	8	44	9	29	8	684	28	4	4	31	8	413	260	7	340	38	1	170	16	5	24	39	42
CANTÓN 16 RÍO CUARTO	17	6 780	4 039	3 941	24	59	19	28	10	7	130	84	18	13	1 522	96	20	31	20	24	504	741	5	45	62	73	358	19	4	25	49	49
RÍO CUARTO	6	2 438	1 626	1 584	11	28	10	7	3	5	67	5	4	5	580	56	12	11	8	8	188	288	4	29	31	11	185	10	2	16	21	21
SANTA RITA	6	2 682	1 487	1 452	9	19	4	15	5	0	52	15	8	5	542	29	3	11	10	14	183	347	1	11	15	47	97	3	2	5	21	14
SANTA ISABEL	5	1 660	926	905	4	12	5	6	2	2	11	64	6	3	400	11	5	9	2	2	133	106	0	5	16	15	76	6	0	4	7	14

1/ Se modificó la cantidad del electorado de acuerdo con las resoluciones DGRA-004-2022, DGRA-025-2022, DGRA-026-2022, DGRA-027-2022, DGRA-028-2022, DGRA-029-2022, DGRA-030-2022, DGRA-031-2022, DGRA-032-2022, DGRA-033-2022, DGRA-034-2022, DGRA-035-2022, DGRA-036-2022, DGRA-037-2022, DGRA-038-2022, DGRA-039-2022, DGRA-040-2022, DGRA-041-2022, DGRA-042-2022, DGRA-043-2022, DGRA-044-2022, DGRA-045-2022, DGRA-046-2022, DGRA-047-2022 y DGRA-050-2022, con excepción de 163 traslados que no fueron aplicados.

FUENTE: Tribunal Supremo de Elecciones.

CUADRO 2.5 CARTAGO: JUNTAS, ELECTORADO [1/], VOTOS POR PARTIDO, NULOS Y BLANCOS, PARA DIPUTACIONES A LA ASAMBLEA LEGISLATIVA, SEGÚN CANTÓN Y DISTRITO ADMINISTRATIVO ELECCIONES 6 DE FEBRERO 2022

CANTÓN Y DISTRITO ADMINISTRATIVO	JUNTAS	ELECTORADO [1/]	VOTOS RECIBIDOS																																
			TOTAL GENERAL	VOTOS VÁLIDOS																														NULOS	BLANCOS
				TOTAL	ACCESIBILIDAD SIN EXCLUSIÓN	ACCIÓN CIUDADANA	ACTUEMOS YA	ALIANZA DEMÓCRATA CRISTIANA	COSTA RICA JUSTA	DE LOS TRABAJADORES	ENCUENTRO NACIONAL	FRENTE AMPLIO	FUERZA NACIONAL	INTEGRACIÓN NACIONAL	JUSTICIA SOCIAL COSTARRICENSE	LIBERACIÓN NACIONAL	LIBERAL PROGRESISTA	MOVIMIENTO LIBERTARIO	MOVIMIENTO SOCIAL DEMÓCRATA COSTARRICENSE	NUESTRO PUEBLO	NUEVA GENERACIÓN	NUEVA REPÚBLICA	NUEVO PARTIDO SOCIALISTA-CARTAGO	PROGRESO SOCIAL DEMOCRÁTICO	PUEBLO UNIDO	RENOVACIÓN CARTAGO	REPUBLICANO SOCIAL CRISTIANO	RESTAURACIÓN NACIONAL	UNIDAD SOCIAL CRISTIANA	UNIDOS PODEMOS	UNIÓN COSTARRICENSE DEMOCRÁTICA	UNIÓN LIBERAL		
PROVINCIA CARTAGO	**771**	**409 878**	**273 154**	**267 201**	**4 029**	**8 078**	**1 861**	**4 071**	**2 559**	**608**	**2 227**	**25 442**	**3 217**	**3 375**	**1 713**	**71 862**	**24 209**	**2 650**	**1 735**	**1 071**	**12 491**	**15 260**	**837**	**29 640**	**704**	**2 995**	**3 343**	**4 148**	**32 161**	**3 689**	**714**	**2 512**	**3 302**	**2 651**
CANTÓN 1 CARTAGO	226	128 069	89 422	87 609	1 138	2 015	714	2 464	799	209	1 330	8 076	915	484	476	25 780	8 866	1 036	599	224	1 423	4 172	263	10 258	193	1 141	973	1 432	10 519	1 097	192	821	1 015	798
ORIENTAL	22	13 239	9 662	9 532	71	297	120	232	117	22	34	985	92	52	70	2 776	1 213	111	66	20	122	274	69	1 062	14	192	128	99	1 090	99	9	96	75	55
OCCIDENTAL	17	9 435	6 919	6 821	43	197	82	297	54	12	23	761	55	26	30	2 041	873	69	33	10	52	249	16	719	13	92	59	85	799	66	8	57	60	38
CARMEN	24	13 953	9 575	9 388	127	210	78	197	80	22	117	967	104	70	49	2 751	963	134	86	28	119	400	18	1 199	18	135	113	122	1 067	106	22	86	112	75
SAN NICOLÁS	36	20 347	13 741	13 482	218	268	122	364	159	30	85	1 166	164	81	73	3 967	1 362	158	68	43	169	942	32	1 661	30	161	193	206	1 437	156	20	147	150	109
AGUACALIENTE O SAN FRANCISCO	47	26 743	18 372	17 966	289	365	122	601	151	54	87	1 752	210	89	91	4 556	1 747	302	126	53	461	1 055	61	2 233	46	294	198	400	2 062	323	65	173	235	171
GUADALUPE O ARENILLA	20	12 087	8 749	8 588	130	203	52	198	56	17	35	774	83	52	41	2 496	965	81	66	26	232	376	22	1 104	17	86	68	120	1 030	150	15	93	100	61
CORRALILLO	18	8 876	6 271	6 097	75	125	11	269	53	13	22	487	39	24	28	2 722	242	38	26	7	40	238	13	378	7	40	38	86	995	45	6	30	62	112
TIERRA BLANCA	8	4 761	3 324	3 242	52	79	32	33	30	12	109	199	53	12	21	1 111	199	27	13	10	21	82	8	357	8	40	64	111	494	35	3	27	41	41
DULCE NOMBRE	17	9 353	6 778	6 643	77	164	68	155	50	13	21	696	55	54	49	1 662	765	49	42	19	171	317	15	870	18	74	65	77	912	76	39	70	82	53
LLANO GRANDE	6	3 550	2 345	2 288	11	38	6	37	11	5	785	70	29	10	5	541	114	30	18	3	7	52	3	201	16	6	11	72	181	13	2	11	27	30
QUEBRADILLA	11	5 725	3 686	3 562	45	69	21	81	38	9	12	219	31	14	19	1 157	423	37	55	5	29	187	6	474	6	21	36	54	452	28	3	31	71	53
CANTÓN 2 PARAÍSO	92	49 474	32 095	31 320	553	625	358	301	244	70	150	4 902	767	215	310	7 638	2 605	247	191	144	594	1 789	71	3 442	68	351	658	390	4 066	282	51	238	402	373
PARAÍSO	35	20 057	13 244	13 011	190	264	144	78	95	27	32	2 368	428	71	100	3 064	1 280	94	89	36	221	589	28	1 591	25	110	285	142	1 423	116	27	94	121	112
SANTIAGO	11	4 533	3 003	2 908	50	61	6	29	19	3	29	322	63	47	31	969	150	17	11	6	43	251	8	248	5	38	46	52	359	21	4	20	46	49
OROSI	16	7 815	5 059	4 915	89	100	83	109	49	10	5	886	91	25	48	1 088	275	52	35	81	45	179	8	507	10	103	149	51	759	45	3	30	75	69
CACHÍ	10	4 845	3 347	3 251	38	75	61	17	26	8	9	517	43	11	65	977	217	20	12	4	33	120	6	291	13	30	44	39	513	30	6	26	52	44
LLANOS DE SANTA LUCÍA	20	12 224	7 442	7 235	186	125	64	68	55	22	75	809	142	61	66	1 540	683	64	44	17	252	650	21	805	15	70	134	106	1 012	70	11	68	108	99
CANTÓN 3 LA UNIÓN	131	74 519	49 081	48 399	1 182	1 035	218	206	334	105	116	4 656	506	2 000	215	11 677	6 497	322	202	310	544	4 165	105	6 547	148	349	398	979	4 424	401	59	699	394	288
TRES RÍOS	20	11 930	8 418	8 320	189	201	63	44	68	24	11	815	86	331	22	2 118	1 167	54	26	27	108	545	10	1 236	17	50	71	106	778	50	7	96	65	33
SAN DIEGO	27	15 215	9 405	9 282	399	196	45	29	68	18	18	855	89	134	50	2 143	1 111	60	38	53	105	902	21	1 315	16	69	120	222	943	85	12	166	64	59
SAN JUAN	15	8 123	6 114	6 056	76	154	20	25	31	10	8	680	51	58	31	1 680	1 125	34	30	100	54	420	4	785	16	20	28	96	376	42	4	98	33	25
SAN RAFAEL	17	9 898	6 559	6 447	102	149	14	30	34	14	12	560	84	871	17	1 457	735	55	36	31	91	460	14	842	20	53	39	93	497	74	5	58	66	46
CONCEPCIÓN	24	13 708	9 214	9 088	186	176	35	35	68	22	29	939	99	177	34	2 083	1 364	56	33	34	87	766	16	1 340	56	68	59	294	793	74	17	148	72	54
DULCE NOMBRE	11	6 064	3 780	3 709	101	56	32	17	27	7	11	286	51	181	33	837	375	20	16	17	69	345	12	403	10	61	31	73	556	25	7	50	45	26
SAN RAMÓN	6	3 567	2 401	2 381	25	67	6	8	21	7	2	291	22	31	12	552	426	14	8	5	12	177	3	363	7	12	13	29	193	24	1	50	10	10
RÍO AZUL	11	6 014	3 190	3 116	104	36	3	18	17	3	25	230	24	217	16	807	194	29	15	43	18	550	25	263	6	16	37	66	288	27	6	33	39	35
CANTÓN 4 JIMÉNEZ	28	12 781	8 066	7 815	101	240	34	217	74	18	32	706	65	61	70	2 110	285	49	137	68	479	519	31	719	28	94	334	102	985	97	114	46	146	105
JUAN VIÑAS	12	5 760	3 716	3 591	43	143	25	12	29	11	14	394	29	22	36	917	158	20	115	49	322	148	13	390	10	19	150	43	384	51	24	20	76	49
TUCURRIQUE	9	3 977	2 429	2 355	30	46	6	188	23	5	12	197	18	13	27	600	49	19	12	8	51	223	7	186	8	47	150	36	351	21	8	14	46	28
PEJIBAYE	7	3 044	1 921	1 869	28	51	3	17	22	2	6	115	18	26	7	593	78	10	10	11	106	148	11	143	10	28	34	23	250	25	82	12	24	28
CANTÓN 5 TURRIALBA	138	59 569	36 713	35 734	273	2 855	76	134	582	70	85	2 361	315	293	302	7 651	1 088	229	213	109	7 809	2 105	228	2 052	144	476	426	507	4 861	140	184	166	542	437
TURRIALBA	45	22 739	14 942	14 665	101	1 462	34	38	201	27	29	1 108	92	121	80	2 630	558	102	90	32	4 070	586	75	872	65	81	122	136	1 826	44	25	58	154	123
LA SUIZA	17	7 110	4 274	4 172	30	331	2	23	75	12	8	263	48	24	80	913	111	28	19	22	691	260	26	279	13	31	59	51	639	18	97	19	52	50
PERALTA	1	335	190	186	2	5	0	0	0	0	0	7	5	1	1	50	2	0	1	1	15	4	1	2	0	2	1	2	82	1	0	1	3	1
SANTA CRUZ	9	3 152	2 038	1 974	15	143	6	5	19	5	10	123	38	9	14	702	73	13	15	4	210	60	20	169	4	17	32	27	211	10	7	13	25	39
SANTA TERESITA	13	4 229	2 576	2 494	9	100	9	10	30	4	12	130	14	13	22	970	51	13	26	12	268	152	17	158	7	13	49	37	334	12	7	15	43	39
PAVONES	8	3 815	2 237	2 177	23	119	6	12	118	4	4	106	15	30	16	514	63	17	12	1	448	134	19	124	11	17	30	25	276	11	12	10	25	35
TUIS	6	1 964	1 193	1 153	9	195	2	5	8	1	2	78	15	6	16	219	24	3	0	3	122	127	6	45	1	4	11	15	210	7	15	4	25	15
TAYUTIC	5	1 914	1 179	1 147	11	48	2	2	18	0	2	71	8	11	5	260	23	8	9	3	365	47	8	61	4	7	13	18	123	9	1	10	19	13
SANTA ROSA	7	3 980	2 629	2 588	28	227	4	8	54	6	5	205	28	35	22	586	67	13	20	13	559	128	16	150	6	24	29	36	298	8	3	10	19	22

CUADRO 2.5 CARTAGO: JUNTAS, ELECTORADO [1/], VOTOS POR PARTIDO, NULOS Y BLANCOS, PARA DIPUTACIONES A LA ASAMBLEA LEGISLATIVA, SEGÚN CANTÓN Y DISTRITO ADMINISTRATIVO
ELECCIONES 6 DE FEBRERO 2022

CANTÓN Y DISTRITO ADMINISTRATIVO	JUNTAS	ELECTORADO [1/]	VOTOS RECIBIDOS																																
			TOTAL GENERAL	VOTOS VÁLIDOS																														NULOS	BLANCOS
				TOTAL	ACCESIBILIDAD SIN EXCLUSIÓN	ACCIÓN CIUDADANA	ACTUEMOS YA	ALIANZA DEMÓCRATA CRISTIANA	COSTA RICA JUSTA	DE LOS TRABAJADORES	ENCUENTRO NACIONAL	FRENTE AMPLIO	FUERZA NACIONAL	INTEGRACIÓN NACIONAL	JUSTICIA SOCIAL COSTARRICENSE	LIBERACIÓN NACIONAL	LIBERAL PROGRESISTA	MOVIMIENTO LIBERTARIO	MOVIMIENTO SOCIAL DEMÓCRATA COSTARRICENSE	NUESTRO PUEBLO	NUEVA GENERACIÓN	NUEVA REPÚBLICA	NUEVO PARTIDO SOCIALISTA-CARTAGO	PROGRESO SOCIAL DEMOCRÁTICO	PUEBLO UNIDO	RENOVACIÓN CARTAGO	REPUBLICANO SOCIAL CRISTIANO	RESTAURACIÓN NACIONAL	UNIDAD SOCIAL CRISTIANA	UNIDOS PODEMOS	UNIÓN COSTARRICENSE DEMOCRÁTICA	UNIÓN LIBERAL		
TRES EQUIS	4	1 518	855	827	10	17	3	3	8	0	2	28	12	5	9	208	27	6	4	0	148	72	8	39	4	4	10	21	171	5	0	3	15	13
LA ISABEL	10	4 921	2 929	2 838	28	167	6	11	30	7	6	154	33	26	17	464	79	20	12	12	787	159	19	130	18	19	40	43	516	12	8	15	57	34
CHIRRIPÓ	13	3 892	1 671	1 513	7	41	2	17	21	4	5	88	7	12	20	135	10	6	5	6	126	376	13	23	11	257	30	96	175	3	9	8	105	53
CANTÓN 6 ALVARADO	23	11 495	7 406	7 194	98	173	35	83	51	20	225	530	105	54	47	1 989	408	51	50	32	571	382	28	690	19	171	111	102	1 042	51	14	62	107	105
PACAYAS	10	4 702	2 941	2 842	25	62	6	45	13	4	127	172	44	18	21	740	143	25	12	2	461	152	16	251	4	34	43	39	347	14	4	18	48	51
CERVANTES	9	4 985	3 269	3 184	60	80	15	30	25	10	45	269	42	30	21	987	210	21	22	25	41	188	7	295	10	35	59	47	541	30	7	32	44	41
CAPELLADES	4	1 808	1 196	1 168	13	31	14	8	13	6	53	89	19	6	5	262	55	5	16	5	69	42	5	144	5	102	9	16	154	7	3	12	15	13
CANTÓN 7 OREAMUNO	67	38 162	25 587	24 974	375	611	329	401	176	63	204	2 336	344	175	163	6 385	2 179	292	147	91	707	1 129	56	3 134	52	242	245	331	3 290	1 171	73	273	385	228
SAN RAFAEL	40	23 233	16 110	15 810	233	364	274	260	115	35	61	1 542	230	135	84	3 814	1 670	155	103	48	635	727	37	2 035	31	132	139	189	1 874	668	38	182	194	106
COT	13	7 845	5 151	4 958	81	143	18	71	26	17	55	494	58	21	43	1 100	287	81	21	36	40	272	10	629	12	54	55	78	840	342	27	47	121	72
POTRERO CERRADO	3	1 579	1 072	1 038	23	32	4	11	8	4	44	54	15	2	15	328	45	11	7	1	5	27	0	131	3	17	16	29	174	17	5	10	22	12
CIPRESES	5	3 029	1 741	1 699	25	42	18	25	19	4	21	176	19	11	5	569	118	15	7	3	14	61	6	169	1	10	13	17	185	124	0	22	28	14
SANTA ROSA	6	2 476	1 513	1 469	13	30	15	34	8	3	23	70	22	6	16	574	59	30	9	3	13	42	3	170	5	29	22	18	217	20	3	12	20	24
CANTÓN 8 EL GUARCO	66	35 809	24 784	24 156	309	524	97	265	299	53	85	1 875	200	93	130	8 632	2 281	424	196	93	364	999	55	2 798	52	171	198	305	2 974	450	27	207	311	317
EL TEJAR	36	20 720	14 282	13 986	163	317	56	176	180	26	38	1 248	118	63	69	4 381	1 496	287	105	57	202	618	29	1 840	27	117	105	186	1 594	356	14	118	157	139
SAN ISIDRO	17	8 576	5 995	5 801	94	128	20	52	72	16	30	381	47	22	46	2 508	313	91	53	19	108	183	15	507	16	37	55	67	799	59	7	56	91	103
TOBOSI	11	6 086	4 181	4 054	52	76	20	32	38	11	17	243	35	8	15	1 519	470	46	38	16	54	192	11	442	7	17	38	52	533	35	6	31	59	68
PATIO DE AGUA	2	427	326	315	0	3	1	5	9	0	0	3	0	0	0	224	2	0	0	1	0	6	0	9	2	0	0	0	48	0	0	2	4	7

[1/] Se modificó la cantidad del electorado de acuerdo con las resoluciones DGRA-003-2022, DGRA-025-2022, DGRA-026-2022, DGRA-027-2022, DGRA-028-2022, DGRA-029-2022, DGRA-030-2022, DGRA-031-2022, DGRA-032-2022, DGRA-033-2022, DGRA-034-2022, DGRA-036-2022, DGRA-039-2022, DGRA-044-2022 y DGRA-046-2022.
FUENTE: Tribunal Supremo de Elecciones.

CUADRO 2.6 HEREDIA: JUNTAS, ELECTORADO [1/], VOTOS POR PARTIDO, NULOS Y BLANCOS, PARA DIPUTACIONES A LA ASAMBLEA LEGISLATIVA, SEGÚN CANTÓN Y DISTRITO ADMINISTRATIVO
ELECCIONES 6 DE FEBRERO 2022

CANTÓN Y DISTRITO ADMINISTRATIVO	JUNTAS	ELECTORADO [1/]	VOTOS RECIBIDOS																												
			TOTAL GENERAL	VOTOS VÁLIDOS																										NULOS	BLANCOS
				TOTAL	ACCESIBILIDAD SIN EXCLUSIÓN	ACCIÓN CIUDADANA	ALIANZA DEMÓCRATA CRISTIANA	COSTA RICA JUSTA	DE LOS TRABAJADORES	ENCUENTRO NACIONAL	FRENTE AMPLIO	FUERZA NACIONAL	INTEGRACIÓN NACIONAL	JUSTICIA SOCIAL COSTARRICENSE	LIBERACIÓN NACIONAL	LIBERAL PROGRESISTA	MOVIMIENTO LIBERTARIO	MOVIMIENTO SOCIAL DEMÓCRATA COSTARRICENSE	NUESTRO PUEBLO	NUEVA GENERACIÓN	NUEVA REPÚBLICA	PROGRESO SOCIAL DEMOCRÁTICO	PUEBLO UNIDO	REPUBLICANO SOCIAL CRISTIANO	RESTAURACIÓN NACIONAL	UNIDAD SOCIAL CRISTIANA	UNIDOS PODEMOS	UNIÓN COSTARRICENSE DEMOCRÁTICA	UNIÓN LIBERAL		
PROVINCIA HEREDIA	**644**	**355 738**	**235 101**	**231 821**	**3 537**	**5 457**	**828**	**2 881**	**535**	**3 107**	**24 672**	**1 825**	**1 096**	**1 487**	**60 023**	**29 658**	**1 067**	**548**	**672**	**2 564**	**19 032**	**32 371**	**494**	**1 969**	**4 822**	**26 340**	**3 627**	**348**	**2 861**	**1 916**	**1 364**
CANTÓN 1 HEREDIA	173	101 774	66 382	65 553	1 164	1 788	242	1 045	150	1 199	7 718	502	343	391	15 451	9 437	280	153	191	520	5 338	9 408	125	458	973	6 534	1 155	65	923	525	304
HEREDIA	29	17 297	11 272	11 124	138	387	43	119	28	188	1 439	67	109	59	2 798	1 401	39	26	46	86	641	1 713	15	85	138	1 206	170	6	177	101	47
MERCEDES	38	23 122	16 256	16 095	219	501	57	194	37	285	2 054	99	69	98	4 045	2 433	64	46	56	128	896	2 340	37	105	232	1 503	396	21	180	104	57
SAN FRANCISCO	65	38 052	23 521	23 186	501	565	100	543	55	476	2 480	177	118	140	5 125	3 214	94	57	52	185	2 516	3 131	40	161	402	2 265	394	22	373	194	141
ULLOA	39	22 693	14 952	14 775	297	333	42	180	30	238	1 732	159	46	93	3 385	2 373	82	24	37	119	1 270	2 196	33	102	195	1 410	191	16	192	121	56
VARABLANCA	2	610	381	373	9	2	0	9	0	12	13	0	1	1	98	16	1	0	0	2	15	28	0	5	6	150	4	0	1	5	3
CANTÓN 2 BARVA	64	35 151	24 653	24 318	420	578	92	249	54	443	3 031	186	81	142	5 380	2 784	143	90	46	199	1 907	3 564	53	227	1 810	2 164	267	102	306	199	136
BARVA	10	6 041	4 420	4 362	41	110	18	47	9	40	621	23	9	22	1 039	401	14	21	8	28	271	554	8	33	520	386	46	50	43	30	28
SAN PEDRO	16	9 241	6 111	6 014	171	126	24	60	11	101	611	53	32	31	1 299	670	60	21	6	42	546	964	5	71	442	514	69	10	75	52	45
SAN PABLO	11	6 074	4 280	4 228	79	105	14	39	9	30	549	29	9	23	852	427	20	20	9	48	343	579	15	58	372	434	74	22	69	28	24
SAN ROQUE	6	3 233	2 406	2 373	26	35	6	19	7	157	318	12	6	16	481	356	5	8	3	8	149	331	5	16	168	181	24	9	27	23	10
SANTA LUCÍA	10	5 971	4 280	4 232	57	133	12	55	11	92	555	32	15	30	910	621	27	12	14	42	286	719	10	21	125	366	25	10	52	32	16
SAN JOSÉ DE LA MONTAÑA	11	4 591	3 156	3 109	46	69	18	29	7	23	377	37	10	20	799	309	17	8	6	31	312	417	10	28	183	283	29	1	40	34	13
CANTÓN 3 SANTO DOMINGO	66	36 195	25 424	25 122	326	585	111	271	63	180	2 644	260	96	137	6 656	3 703	103	49	68	178	1 781	3 646	67	135	365	2 911	356	28	403	182	120
SANTO DOMINGO	13	7 609	5 371	5 319	54	134	19	82	9	44	510	46	28	27	1 658	837	15	9	19	31	259	786	9	20	56	519	64	6	78	28	24
SAN VICENTE	9	5 019	3 706	3 669	32	86	11	39	11	17	472	24	6	15	989	688	12	7	4	28	201	526	7	10	38	342	41	2	61	15	22
SAN MIGUEL	11	5 512	3 936	3 899	45	85	12	48	10	24	446	58	11	17	922	558	18	8	11	43	340	596	14	32	58	442	36	4	61	25	12
PARACITO	4	2 275	1 470	1 442	30	15	11	8	8	2	115	24	5	20	333	149	7	0	2	10	193	206	9	13	32	193	11	3	43	18	10
SANTO TOMÁS	8	4 366	3 243	3 205	39	68	11	30	4	10	358	29	11	10	837	517	16	7	3	17	208	415	4	14	43	418	69	1	66	28	10
SANTA ROSA	10	5 511	3 651	3 594	55	81	29	30	10	52	344	43	17	27	961	444	13	6	11	24	297	502	6	23	70	458	34	8	49	35	22
TURES	6	3 126	2 113	2 089	38	44	7	18	7	12	195	21	8	14	547	267	11	8	10	13	143	273	9	12	38	299	74	2	19	13	11
PARÁ	5	2 777	1 934	1 905	33	72	11	16	4	19	204	15	10	7	409	243	11	4	8	12	140	342	9	11	30	240	27	2	26	20	9
CANTÓN 4 SANTA BÁRBARA	52	28 615	19 291	18 984	264	337	58	222	50	168	1 646	133	81	110	5 658	2 138	149	48	47	124	1 819	2 781	66	351	380	1 943	156	21	234	182	125
SANTA BÁRBARA	12	7 029	4 698	4 626	62	93	12	85	14	25	424	29	18	32	1 338	516	26	17	15	34	467	731	27	65	75	420	34	7	60	42	30
SAN PEDRO	6	3 346	2 205	2 169	24	32	3	17	2	15	179	13	15	17	667	234	5	4	3	10	146	320	2	135	27	261	17	1	20	19	17
SAN JUAN	10	5 698	4 045	3 997	54	73	12	47	7	40	401	36	17	22	1 080	477	17	8	6	33	404	631	16	57	52	416	25	6	60	27	21
JESÚS	11	6 576	4 275	4 205	64	76	20	47	21	63	339	24	18	17	1 268	412	28	9	13	18	453	608	5	47	155	396	42	4	58	37	33
SANTO DOMINGO	6	2 416	1 644	1 605	22	31	8	9	3	6	111	8	7	6	501	197	54	3	6	9	145	164	7	19	25	231	17	3	13	24	15
PURABÁ	7	3 550	2 424	2 382	38	32	3	17	3	19	192	23	6	16	804	302	19	7	4	20	204	327	9	28	46	219	21	0	23	33	9
CANTÓN 5 SAN RAFAEL	67	38 295	24 115	23 773	326	603	93	260	55	407	3 171	231	95	226	5 422	3 156	104	52	74	180	2 008	3 445	42	147	361	2 643	384	27	261	211	131
SAN RAFAEL	16	9 786	6 131	6 046	63	164	20	58	8	161	738	76	33	46	1 435	789	28	13	17	50	461	898	7	35	92	703	93	1	57	45	40
SAN JOSECITO	14	8 179	4 608	4 542	71	98	30	53	11	62	595	39	22	26	995	591	18	17	14	25	451	671	15	34	88	451	91	7	67	41	25
SANTIAGO	11	6 384	4 189	4 125	56	115	6	42	9	105	620	47	15	81	858	561	15	7	11	37	357	593	3	20	54	410	63	5	35	46	18
LOS ÁNGELES	19	10 121	6 622	6 528	103	171	29	74	17	51	774	47	17	47	1 562	915	27	13	20	54	546	898	9	44	108	819	101	10	72	56	38
CONCEPCIÓN	7	3 825	2 565	2 532	33	55	8	33	10	28	444	22	8	26	572	300	16	2	12	14	193	385	8	14	19	260	36	4	30	23	10

CUADRO 2.6 HEREDIA: JUNTAS, ELECTORADO [1/], VOTOS POR PARTIDO, NULOS Y BLANCOS, PARA DIPUTACIONES A LA ASAMBLEA LEGISLATIVA, SEGÚN CANTÓN Y DISTRITO ADMINISTRATIVO
ELECCIONES 6 DE FEBRERO 2022

CANTÓN Y DISTRITO ADMINISTRATIVO	JUNTAS	ELECTORADO [1/]	VOTOS RECIBIDOS																												
			TOTAL GENERAL	VOTOS VÁLIDOS																										NULOS	BLANCOS
				TOTAL	ACCESIBILIDAD SIN EXCLUSIÓN	ACCIÓN CIUDADANA	ALIANZA DEMÓCRATA CRISTIANA	COSTA RICA JUSTA	DE LOS TRABAJADORES	ENCUENTRO NACIONAL	FRENTE AMPLIO	FUERZA NACIONAL	INTEGRACIÓN NACIONAL	JUSTICIA SOCIAL COSTARRICENSE	LIBERACIÓN NACIONAL	LIBERAL PROGRESISTA	MOVIMIENTO LIBERTARIO	MOVIMIENTO SOCIAL DEMÓCRATA COSTARRICENSE	NUESTRO PUEBLO	NUEVA GENERACIÓN	NUEVA REPÚBLICA	PROGRESO SOCIAL DEMOCRÁTICO	PUEBLO UNIDO	REPUBLICANO SOCIAL CRISTIANO	RESTAURACIÓN NACIONAL	UNIDAD SOCIAL CRISTIANA	UNIDOS PODEMOS	UNIÓN COSTARRICENSE DEMOCRÁTICA	UNIÓN LIBERAL		
CANTÓN 6 SAN ISIDRO	34	17 246	11 785	11 615	139	280	37	129	39	127	1 219	73	33	118	3 041	1 545	45	28	54	60	695	1 631	20	75	100	1 559	463	11	94	98	72
SAN ISIDRO	14	8 283	5 691	5 615	74	117	13	73	18	64	610	40	17	76	1 476	712	23	18	21	26	362	844	12	35	57	687	189	7	44	40	36
SAN JOSÉ	10	4 538	3 131	3 085	33	106	12	32	10	23	315	19	6	13	837	498	13	4	10	23	172	428	4	18	18	418	43	0	30	28	18
CONCEPCIÓN	5	2 312	1 511	1 486	17	24	4	11	5	32	147	5	3	15	440	173	3	4	8	6	72	177	2	16	14	271	26	3	8	16	9
SAN FRANCISCO	5	2 113	1 452	1 429	15	33	8	13	6	8	147	9	7	14	288	162	6	2	15	5	89	182	2	6	11	183	205	1	12	14	9
CANTÓN 7 BELÉN	34	19 738	14 173	14 023	96	293	26	87	25	20	1 243	78	78	37	3 447	2 187	68	17	28	82	502	1 850	12	61	88	3 462	67	19	150	74	76
SAN ANTONIO	15	8 832	6 228	6 170	45	136	10	36	15	9	657	25	51	16	1 468	831	25	7	17	42	219	817	4	30	52	1 560	29	10	59	29	29
LA RIBERA	12	6 772	4 831	4 766	36	92	9	27	6	8	336	30	16	15	1 172	632	20	6	7	29	180	638	5	24	27	1 367	21	9	54	33	32
LA ASUNCIÓN	7	4 134	3 114	3 087	15	65	7	24	4	3	250	23	11	6	807	724	23	4	4	11	103	395	3	7	9	535	17	0	37	12	15
CANTÓN 8 FLORES	30	18 075	12 859	12 731	114	319	34	253	23	59	1 141	88	38	52	3 436	1 833	41	19	20	96	692	2 002	9	312	189	1 721	96	14	130	71	57
SAN JOAQUÍN	15	9 193	6 558	6 502	58	191	18	136	11	33	627	39	10	29	1 670	1 032	18	10	7	63	308	933	5	209	104	869	47	5	70	35	21
BARRANTES	5	3 069	2 416	2 398	18	63	3	61	6	7	212	10	9	6	732	383	9	4	4	16	95	418	3	24	30	240	20	2	23	9	9
LLORENTE	10	5 813	3 885	3 831	38	65	13	56	6	19	302	39	19	17	1 034	418	14	5	9	17	289	651	1	79	55	612	29	7	37	27	27
CANTÓN 9 SAN PABLO	40	23 488	16 339	16 123	197	392	60	148	35	334	2 003	130	52	143	3 718	2 485	50	29	104	99	1 095	2 257	27	79	195	2 050	220	29	192	131	85
SAN PABLO	29	17 510	12 074	11 912	153	303	42	103	21	257	1 463	100	37	106	2 748	1 862	38	23	94	74	799	1 671	26	54	138	1 463	169	23	145	100	62
RINCÓN DE SABANILLA	11	5 978	4 265	4 211	44	89	18	45	14	77	540	30	15	37	970	623	12	6	10	25	296	586	1	25	57	587	51	6	47	31	23
CANTÓN 10 SARAPIQUÍ	84	37 161	20 080	19 579	491	282	75	217	41	170	856	144	199	131	7 814	390	84	63	40	1 026	3 195	1 787	73	124	361	1 353	463	32	168	243	258
PUERTO VIEJO	24	11 511	5 576	5 459	94	59	14	44	11	16	199	38	49	42	2 508	115	25	18	11	181	847	406	13	37	91	387	189	8	57	63	54
LA VIRGEN	19	6 813	3 920	3 809	82	51	14	38	7	10	134	31	51	19	1 615	62	15	12	10	115	513	350	8	23	76	392	151	4	26	48	63
HORQUETAS	38	18 019	10 277	10 015	312	169	47	133	22	144	518	72	91	69	3 551	211	43	32	19	716	1 818	966	50	62	189	555	122	20	84	125	137
LLANURAS DEL GASPAR	1	447	156	150	1	2	0	1	1	0	1	2	3	1	56	1	1	1	0	9	12	46	0	1	3	7	1	0	0	6	0
CUREÑA	2	371	151	146	2	1	0	1	0	0	4	1	5	0	84	1	0	0	0	5	5	19	2	1	2	12	0	0	1	1	4

[1/] Se modificó la cantidad del electorado de acuerdo con las resoluciones DGRA-0035-2022 y DGRA-0040-2022.
FUENTE: Tribunal Supremo de Elecciones.

CUADRO 2.7 GUANACASTE: JUNTAS, ELECTORADO [1/], VOTOS POR PARTIDO, NULOS Y BLANCOS, PARA DIPUTACIONES A LA ASAMBLEA LEGISLATIVA, SEGÚN CANTÓN Y DISTRITO ADMINISTRATIVO
ELECCIONES 6 DE FEBRERO 2022

CANTÓN Y DISTRITO ADMINISTRATIVO	JUNTAS	ELECTORADO [1/]	VOTOS RECIBIDOS																													
			TOTAL GENERAL	VOTOS VÁLIDOS																											NULOS	BLANCOS
				TOTAL	ACCESIBILIDAD SIN EXCLUSIÓN	ACCIÓN CIUDADANA	ALIANZA DEMÓCRATA CRISTIANA	COSTA RICA JUSTA	DE LOS TRABAJADORES	ENCUENTRO NACIONAL	FRENTE AMPLIO	FUERZA NACIONAL	INTEGRACIÓN NACIONAL	JUSTICIA SOCIAL COSTARRICENSE	LIBERACIÓN NACIONAL	LIBERAL PROGRESISTA	MOVIMIENTO LIBERTARIO	MOVIMIENTO SOCIAL DEMÓCRATA COSTARRICENSE	NUESTRO PUEBLO	NUEVA GENERACIÓN	NUEVA REPÚBLICA	PROGRESO SOCIAL DEMOCRÁTICO	PUEBLO UNIDO	REPUBLICANO SOCIAL CRISTIANO	RESTAURACIÓN NACIONAL	UNIDAD SOCIAL CRISTIANA	UNIDOS PODEMOS	UNIÓN COSTARRICENSE DEMOCRÁTICA	UNIÓN GUANACASTECA	UNIÓN LIBERAL		
PROVINCIA GUANACASTE	**580**	**259 994**	**136 435**	**132 394**	**3 169**	**2 646**	**548**	**2 073**	**273**	**549**	**5 562**	**1 925**	**1 665**	**1 306**	**34 697**	**4 743**	**922**	**745**	**316**	**1 454**	**12 222**	**16 551**	**246**	**2 446**	**2 579**	**22 937**	**1 102**	**918**	**10 086**	**714**	**2 312**	**1 729**
CANTÓN 1 LIBERIA	90	49 183	25 399	24 806	907	418	74	300	40	65	1 005	175	214	205	5 260	1 037	78	104	128	112	2 426	2 316	26	304	299	6 597	106	92	2 379	139	383	210
LIBERIA	75	41 849	21 491	20 985	850	346	62	271	37	60	902	157	171	174	4 223	944	69	94	103	96	2 026	2 063	21	239	246	5 456	99	82	2 072	122	334	172
CAÑAS DULCES	6	2 407	1 366	1 343	14	30	4	14	0	0	37	6	5	8	333	28	5	4	13	2	210	112	1	27	28	325	1	1	130	5	12	11
MAYORGA	2	1 116	616	603	10	11	1	2	1	0	8	5	4	4	249	14	0	2	1	1	39	20	2	6	7	192	0	1	21	2	7	6
NACASCOLO	3	1 849	900	876	19	9	1	11	1	2	24	4	27	9	253	30	0	1	0	9	83	64	0	17	11	206	4	3	82	6	17	7
CURUBANDÉ	4	1 962	1 026	999	14	22	6	2	1	3	34	3	7	10	202	21	4	3	11	4	68	57	2	15	7	418	2	5	74	4	13	14
CANTÓN 2 NICOYA	110	43 811	24 379	23 602	316	231	107	678	44	224	1 429	910	554	260	4 792	585	98	97	47	399	1 605	3 153	49	321	383	5 626	77	324	1 214	79	439	338
NICOYA	47	22 372	12 769	12 387	188	123	51	461	23	145	539	671	149	158	2 213	278	37	49	25	217	885	1 873	24	153	202	3 227	33	93	523	47	222	160
MANSIÓN	12	4 416	2 540	2 468	43	16	5	35	3	26	84	77	95	24	520	80	9	6	4	59	187	254	1	37	42	507	5	140	203	6	45	27
SAN ANTONIO	18	5 703	3 254	3 137	55	37	22	113	3	18	469	40	207	20	651	26	13	14	9	32	161	260	9	32	38	607	18	61	217	5	71	46
QUEBRADA HONDA	7	2 257	1 415	1 380	5	9	3	12	1	5	108	52	16	10	389	17	15	6	1	17	67	192	2	26	15	304	2	7	98	1	15	20
SÁMARA	8	2 821	1 257	1 204	5	10	5	13	6	10	110	25	11	11	257	49	6	3	4	40	97	153	4	21	26	275	4	13	40	6	27	26
NOSARA	9	4 053	1 873	1 793	18	26	16	13	5	13	93	31	63	22	442	120	10	11	3	26	154	147	5	28	52	392	12	5	74	12	38	42
BELÉN DE NOSARITA	9	2 189	1 271	1 233	2	10	5	31	3	7	26	14	13	15	320	15	8	8	1	8	54	274	4	24	8	314	3	5	59	2	21	17
CANTÓN 3 SANTA CRUZ	93	44 639	22 351	21 466	996	910	88	247	62	28	949	352	417	213	4 555	1 348	74	309	37	180	1 667	3 243	60	384	320	3 028	97	85	1 687	130	526	359
SANTA CRUZ	36	18 903	9 875	9 576	747	367	33	137	22	15	377	149	198	91	1 835	592	30	214	18	50	678	1 553	17	131	116	1 421	21	48	678	38	199	100
BOLSÓN	3	1 383	805	770	3	14	3	4	5	3	12	4	38	7	269	117	2	2	1	2	56	31	3	58	12	73	4	0	46	1	20	15
VEINTISIETE DE ABRIL	13	5 607	2 482	2 355	52	66	11	32	6	3	100	62	41	29	518	121	9	20	6	16	231	335	13	36	42	392	13	10	170	21	73	54
TEMPATE	8	3 854	1 813	1 745	19	58	7	9	6	1	83	31	11	13	335	80	5	8	3	11	178	255	4	30	31	306	6	3	236	16	37	31
CARTAGENA	6	3 171	1 598	1 521	37	195	4	17	2	0	70	18	26	11	307	39	3	15	2	6	145	242	1	19	20	143	6	15	167	11	47	30
CUAJINIQUIL	6	1 384	676	616	32	39	3	6	3	0	78	10	7	7	128	45	1	6	2	50	49	58	3	10	6	50	2	0	16	5	28	32
DIRIÁ	7	3 364	1 773	1 706	59	63	13	17	5	2	74	27	52	17	354	78	4	16	1	11	81	229	9	35	26	350	37	1	140	5	37	30
CABO VELAS	5	2 359	1 121	1 071	16	50	4	5	6	2	45	16	13	10	285	71	7	11	0	4	76	208	3	16	21	90	3	4	97	8	26	24
TAMARINDO	9	4 614	2 208	2 106	31	58	10	20	7	2	110	35	31	28	524	205	13	17	4	30	173	332	7	49	46	203	5	4	137	25	59	43
CANTÓN 4 BAGACES	34	14 900	7 636	7 426	86	179	30	49	20	17	395	39	22	75	1 765	227	31	19	14	58	733	1 186	7	131	393	620	398	71	813	48	118	92
BAGACES	19	8 793	4 125	3 997	41	69	20	31	7	9	256	17	13	33	1 062	106	21	11	4	26	380	404	4	95	333	408	98	64	457	28	67	61
LA FORTUNA	5	2 301	1 320	1 290	24	56	2	11	3	2	53	7	5	19	260	38	3	4	4	16	136	315	1	16	27	87	63	4	127	7	16	14
MOGOTE	7	2 967	1 688	1 650	17	52	6	5	10	1	72	13	1	17	256	79	6	2	6	15	154	372	1	17	20	84	222	2	209	11	26	12
RÍO NARANJO	3	839	503	489	4	2	2	2	0	5	14	2	3	6	187	4	1	2	0	1	63	95	1	3	13	41	15	1	20	2	9	5
CANTÓN 5 CARRILLO	52	26 622	12 821	12 448	279	192	73	511	26	17	327	98	71	97	4 508	397	31	80	29	94	1 276	1 173	29	168	200	1 484	23	59	1 144	62	201	172
FILADELFIA	12	6 044	3 055	2 981	39	27	22	44	2	7	80	14	16	20	1 505	92	6	47	1	15	237	243	9	32	16	372	2	10	110	13	41	33
PALMIRA	7	3 658	1 848	1 795	91	33	3	57	7	0	27	13	12	10	704	63	3	5	3	23	134	176	8	20	35	274	2	1	82	9	27	26
SARDINAL	20	10 447	4 718	4 577	57	79	41	351	6	8	166	38	23	51	1 179	201	12	17	21	46	564	564	9	68	101	467	13	10	454	31	75	66
BELÉN	13	6 473	3 200	3 095	92	53	7	59	11	2	54	33	20	16	1 120	41	10	11	4	10	341	190	3	48	48	371	6	38	498	9	58	47
CANTÓN 6 CAÑAS	42	20 485	10 420	10 125	83	164	32	82	29	23	302	48	23	146	4 335	269	59	31	20	48	954	1 157	14	315	218	811	247	18	652	45	169	126

CUADRO 2.7 GUANACASTE: JUNTAS, ELECTORADO [1/], VOTOS POR PARTIDO, NULOS Y BLANCOS, PARA DIPUTACIONES A LA ASAMBLEA LEGISLATIVA, SEGÚN CANTÓN Y DISTRITO ADMINISTRATIVO
ELECCIONES 6 DE FEBRERO 2022

CANTÓN Y DISTRITO ADMINISTRATIVO	JUNTAS	ELECTORADO [1/]	VOTOS RECIBIDOS																													
			TOTAL GENERAL	VOTOS VÁLIDOS																											NULOS	BLANCOS
				TOTAL	ACCESIBILIDAD SIN EXCLUSIÓN	ACCIÓN CIUDADANA	ALIANZA DEMÓCRATA CRISTIANA	COSTA RICA JUSTA	DE LOS TRABAJADORES	ENCUENTRO NACIONAL	FRENTE AMPLIO	FUERZA NACIONAL	INTEGRACIÓN NACIONAL	JUSTICIA SOCIAL COSTARRICENSE	LIBERACIÓN NACIONAL	LIBERAL PROGRESISTA	MOVIMIENTO LIBERTARIO	MOVIMIENTO SOCIAL DEMÓCRATA COSTARRICENSE	NUESTRO PUEBLO	NUEVA GENERACIÓN	NUEVA REPÚBLICA	PROGRESO SOCIAL DEMOCRÁTICO	PUEBLO UNIDO	REPUBLICANO SOCIAL CRISTIANO	RESTAURACIÓN NACIONAL	UNIDAD SOCIAL CRISTIANA	UNIDOS PODEMOS	UNIÓN COSTARRICENSE DEMOCRÁTICA	UNIÓN GUANACASTECA	UNIÓN LIBERAL		
CAÑAS	30	16 496	8 239	8 025	72	140	22	73	24	21	272	40	19	110	3 309	251	54	25	10	39	810	1 006	12	236	174	651	54	13	552	36	122	92
PALMIRA	2	754	476	462	0	2	3	6	2	0	6	1	1	16	241	4	2	3	0	4	39	51	0	15	14	23	2	2	23	2	7	7
SAN MIGUEL	5	1 414	751	710	3	11	2	1	1	2	15	1	2	6	351	5	1	2	1	1	41	64	0	53	8	66	20	0	51	2	24	17
BEBEDERO	3	1 302	633	618	7	8	4	1	1	0	6	6	0	2	233	7	2	0	9	0	43	24	2	11	16	37	170	2	22	5	10	5
POROZAL	2	519	321	310	1	3	1	1	1	0	3	0	1	12	201	2	0	1	0	4	21	12	0	0	6	34	1	1	4	0	6	5
CANTÓN 7 ABANGARES	39	14 376	8 059	7 869	114	89	34	58	11	23	220	27	194	65	2 049	243	475	26	14	347	1 329	1 012	7	101	123	865	51	13	297	82	104	86
LAS JUNTAS	17	7 648	4 227	4 133	13	36	16	30	5	16	101	11	121	20	936	127	360	16	8	272	835	516	4	39	52	360	36	5	140	58	53	41
SIERRA	7	1 727	1 047	1 025	5	14	4	9	4	1	40	4	6	14	279	43	68	2	2	36	102	196	3	18	18	92	1	3	54	7	10	12
SAN JUAN	4	1 494	836	814	1	6	2	4	2	4	17	5	9	7	213	22	32	3	1	21	179	98	0	10	10	143	6	1	10	8	12	10
COLORADO	11	3 507	1 949	1 897	95	33	12	15	0	2	62	7	58	24	621	51	15	5	3	18	213	202	0	34	43	270	8	4	93	9	29	23
CANTÓN 8 TILARÁN	39	15 917	9 918	9 720	52	264	32	50	19	65	452	43	21	59	3 421	287	32	38	6	65	763	2 006	15	395	107	1 164	23	12	267	62	103	95
TILARÁN	14	7 648	4 787	4 705	30	115	19	25	10	27	290	23	12	28	1 474	205	16	16	3	46	377	1 117	5	141	46	496	13	7	124	40	51	31
QUEBRADA GRANDE	3	1 014	624	606	1	79	1	2	2	7	14	3	0	2	244	10	3	4	0	0	33	58	1	22	7	95	1	0	16	1	8	10
TRONADORA	5	1 396	924	904	5	19	4	5	1	20	29	5	2	8	254	22	8	2	0	7	91	258	3	22	15	99	2	0	18	5	10	10
SANTA ROSA	4	1 439	871	853	5	9	4	5	1	5	46	2	2	6	371	16	1	4	2	5	74	131	1	51	14	75	3	1	17	2	7	11
LÍBANO	3	666	435	429	2	3	0	2	0	3	6	1	1	1	117	5	0	2	1	0	11	104	1	5	1	155	0	3	3	2	2	4
TIERRAS MORENAS	3	1 046	646	633	2	13	1	2	3	1	11	1	0	2	331	10	0	2	0	3	46	90	2	25	8	50	0	0	26	4	6	7
ARENAL	4	1 700	981	960	6	12	0	6	1	1	35	2	2	4	461	14	0	4	0	3	50	109	0	114	9	99	1	1	21	5	10	11
CABECERAS	3	1 008	650	630	1	14	3	3	1	1	21	6	2	8	169	5	4	4	0	1	81	139	2	15	7	95	3	0	42	3	9	11
CANTÓN 9 NANDAYURE	30	8 887	5 521	5 334	57	43	28	32	6	18	199	127	74	49	1 598	80	15	10	10	56	301	373	18	85	350	1 220	44	162	346	33	103	84
CARMONA	5	1 991	1 313	1 286	7	9	2	6	0	3	75	30	13	8	452	32	4	1	0	9	59	124	2	18	57	241	4	4	111	15	15	12
SANTA RITA	4	1 504	941	918	41	8	9	9	1	4	20	12	29	13	204	22	1	1	0	22	78	80	2	9	104	173	2	6	66	2	13	10
ZAPOTAL	5	895	516	489	2	4	3	2	1	4	21	12	4	4	208	10	0	1	1	2	14	36	4	3	12	100	4	1	32	4	11	16
SAN PABLO	3	1 594	1 001	967	4	4	9	6	1	4	44	5	11	5	157	6	2	3	4	10	44	32	1	33	134	250	3	147	45	3	26	8
PORVENIR	4	736	491	481	0	10	0	3	0	1	5	6	10	9	140	2	0	0	0	5	3	19	4	5	1	237	0	1	19	1	5	5
BEJUCO	9	2 167	1 259	1 193	3	8	5	6	3	2	34	62	7	10	437	8	8	4	5	8	103	82	5	17	42	219	31	3	73	8	33	33
CANTÓN 10 LA CRUZ	32	14 838	6 267	6 067	260	97	29	45	11	5	155	33	39	87	1 456	157	16	15	5	61	945	494	9	159	153	746	21	22	1 027	20	113	87
LA CRUZ	16	8 365	3 468	3 379	111	49	17	27	5	2	108	16	20	69	908	118	10	12	3	48	408	327	6	90	70	474	20	16	433	12	51	38
SANTA CECILIA	10	4 094	1 720	1 650	113	35	9	13	3	3	34	12	7	10	283	24	5	2	2	6	345	107	2	42	62	118	0	2	405	6	42	28
LA GARITA	3	875	414	395	29	9	3	1	2	0	3	2	1	3	118	8	1	1	0	3	49	28	1	12	10	46	0	4	61	0	10	9
SANTA ELENA	3	1 504	665	643	7	4	0	4	1	0	10	3	11	5	147	7	0	0	0	4	143	32	0	15	11	108	1	0	128	2	10	12
CANTÓN 11 HOJANCHA	19	6 336	3 664	3 531	19	59	21	21	5	64	129	73	36	50	958	113	13	16	6	34	223	438	12	83	33	776	15	60	260	14	53	80
HOJANCHA	7	3 197	1 928	1 870	8	39	12	10	3	29	71	51	17	18	482	49	3	6	4	23	120	322	5	23	15	337	7	54	156	6	27	31
MONTE ROMO	3	595	333	322	1	6	2	4	0	9	4	2	0	1	46	26	0	0	1	0	8	20	1	12	2	155	1	0	19	2	4	7
PUERTO CARRILLO	5	1 275	702	672	5	8	6	3	1	18	32	10	2	26	192	30	8	4	0	5	64	47	5	19	10	127	3	3	38	6	8	22
HUACAS	2	551	328	304	1	4	0	0	1	8	8	5	1	3	125	6	2	2	0	1	4	29	1	27	0	47	0	0	29	0	12	12

[1/] Se modificó la cantidad del electorado de acuerdo con las resoluciones DGRA-025-2022, DGRA-033-2022, DGRA-034-2022, DGRA-036-2022, DGRA-038-2022, DGRA-041-2022, DGRA-042-2022 y DGRA-043-2022.

FUENTE: Tribunal Supremo de Elecciones.

CUADRO 2.8 PUNTARENAS: JUNTAS, ELECTORADO [1/], VOTOS POR PARTIDO, NULOS Y BLANCOS, PARA DIPUTACIONES A LA ASAMBLEA LEGISLATIVA, SEGÚN CANTÓN Y DISTRITO ADMINISTRATIVO
ELECCIONES 6 DE FEBRERO 2022

CANTÓN Y DISTRITO ADMINISTRATIVO	JUNTAS	ELECTORADO [1/]	VOTOS RECIBIDOS																												
			TOTAL GENERAL	VOTOS VÁLIDOS																										NULOS	BLANCOS
				TOTAL	ACCESIBILIDAD SIN EXCLUSIÓN	ACCIÓN CIUDADANA	ALIANZA DEMÓCRATA CRISTIANA	COSTA RICA JUSTA	DE LOS TRABAJADORES	ENCUENTRO NACIONAL	FRENTE AMPLIO	FUERZA NACIONAL	INTEGRACIÓN NACIONAL	JUSTICIA SOCIAL COSTARRICENSE	LIBERACIÓN NACIONAL	LIBERAL PROGRESISTA	MOVIMIENTO LIBERTARIO	MOVIMIENTO SOCIAL DEMÓCRATA COSTARRICENSE	NUESTRO PUEBLO	NUEVA GENERACIÓN	NUEVA REPÚBLICA	PROGRESO SOCIAL DEMOCRÁTICO	PUEBLO UNIDO	REPUBLICANO SOCIAL CRISTIANO	RESTAURACIÓN NACIONAL	UNIDAD SOCIAL CRISTIANA	UNIDOS PODEMOS	UNIÓN COSTARRICENSE DEMOCRÁTICA	UNIÓN LIBERAL		
PROVINCIA PUNTARENAS	**741**	**332 865**	**164 095**	**159 527**	**1 080**	**4 549**	**6 482**	**2 891**	**360**	**1 540**	**8 557**	**1 250**	**1 583**	**1 525**	**36 687**	**4 120**	**934**	**827**	**1 244**	**3 863**	**26 600**	**18 406**	**338**	**4 670**	**7 722**	**21 852**	**768**	**621**	**1 058**	**2 396**	**2 172**
CANTÓN 1 PUNTARENAS	200	91 070	46 207	45 141	303	1 881	357	1 332	106	155	2 829	319	684	637	10 411	1 348	267	200	474	2 341	7 122	4 147	88	362	2 703	6 624	139	88	224	637	429
PUNTARENAS	15	7 732	4 680	4 602	23	127	21	76	13	9	359	24	136	60	898	170	9	21	163	670	298	446	6	31	462	541	12	8	19	58	20
PITAHAYA	5	1 478	834	814	1	32	5	9	0	2	16	0	2	3	282	10	4	1	3	5	117	27	3	6	8	272	4	1	1	9	11
CHOMES	10	4 075	1 907	1 857	16	41	8	32	8	4	62	11	33	10	465	23	25	11	74	23	333	123	4	20	41	471	5	7	7	30	20
LEPANTO	27	8 523	4 466	4 335	30	195	23	80	9	91	275	52	103	42	1 631	67	18	14	33	68	478	360	13	34	102	571	7	13	26	69	62
PAQUERA	17	5 145	2 557	2 478	12	134	15	45	6	3	85	21	47	13	692	41	2	22	6	45	716	207	2	21	38	288	3	5	9	43	36
MANZANILLO	6	2 552	1 274	1 217	9	50	5	39	11	1	33	5	28	7	225	14	9	3	2	10	299	103	3	22	44	281	2	1	11	32	25
GUACIMAL	2	706	406	390	5	17	2	29	2	2	23	1	2	1	150	4	2	1	1	3	20	54	2	3	7	56	1	1	1	4	12
BARRANCA	41	23 189	10 964	10 736	95	390	68	512	23	13	654	52	98	162	1 925	388	80	39	60	576	2 054	966	21	71	797	1 582	41	21	48	152	76
MONTE VERDE	7	3 600	2 180	2 148	12	55	6	178	4	1	238	11	8	3	538	109	5	15	6	20	220	491	2	28	21	150	5	5	17	11	21
ISLA DEL COCO	1	21	3	3	0	0	0	0	1	0	1	0	0	0	0	0	0	0	0	0	0	0	0	0	0	1	0	0	0	0	0
COBANO	16	5 951	2 642	2 566	20	48	20	35	5	8	185	21	25	13	686	84	12	6	6	53	662	246	4	16	37	340	10	4	20	43	33
CHACARITA	22	13 115	6 049	5 928	34	163	124	133	8	9	310	91	106	129	1 130	170	56	33	42	374	864	368	9	49	792	886	19	7	22	82	39
CHIRA	3	1 286	730	706	1	13	3	3	1	0	21	1	3	12	277	0	2	1	0	31	176	18	1	13	67	59	0	3	0	13	11
ACAPULCO	3	1 023	571	561	4	49	2	4	0	0	19	1	2	3	158	4	2	1	1	1	85	51	1	9	9	149	0	0	6	5	5
EL ROBLE	22	12 185	6 608	6 482	40	541	54	150	12	12	544	28	90	178	1 209	262	39	31	77	459	793	662	17	38	275	901	30	11	29	83	43
ARANCIBIA	3	489	336	318	1	26	1	7	3	0	4	0	1	1	145	2	2	1	0	3	7	25	0	1	3	76	0	1	8	3	15
CANTÓN 2 ESPARZA	50	24 333	13 965	13 702	128	241	118	270	23	36	1 144	78	81	158	3 258	665	63	176	71	426	2 126	1 987	12	121	310	2 013	89	25	83	163	100
ESPÍRITU SANTO	24	13 851	8 192	8 035	73	147	49	187	13	23	753	40	43	103	1 864	454	41	125	42	293	1 169	1 139	7	64	186	1 119	41	16	44	100	57
SAN JUAN GRANDE	7	2 930	1 566	1 541	21	37	19	20	3	3	98	10	11	9	373	51	7	15	16	15	263	245	2	15	37	250	17	1	3	15	10
MACACONA	7	3 694	2 104	2 075	24	28	34	31	4	2	190	6	7	25	470	107	7	26	12	102	335	314	2	22	32	263	18	2	12	16	13
SAN RAFAEL	3	1 187	735	717	6	8	5	16	0	4	55	9	2	9	206	16	5	4	0	3	107	105	0	7	17	114	5	2	12	13	5
SAN JERÓNIMO	4	725	432	417	1	8	4	5	2	3	18	2	7	4	154	16	0	2	0	6	38	54	0	8	7	76	0	0	2	6	9
CALDERA	5	1 946	936	917	3	13	7	11	1	1	30	11	11	8	191	21	3	4	1	7	214	130	1	5	31	191	8	4	10	13	6
CANTÓN 3 BUENOS AIRES	83	34 086	16 990	16 436	92	175	460	287	52	102	666	106	112	93	5 012	340	196	76	40	223	2 221	2 961	77	367	1 322	1 219	55	54	128	255	299
BUENOS AIRES	34	16 502	8 378	8 112	64	60	218	130	20	42	363	43	38	49	1 922	175	52	33	27	102	1 272	1 965	23	241	619	571	20	25	38	123	143
VOLCÁN	6	2 965	1 508	1 465	7	20	30	16	5	6	54	13	11	4	487	30	5	10	1	47	188	174	3	12	196	124	7	7	8	23	20
POTRERO GRANDE	12	4 570	2 127	2 061	6	34	113	26	9	7	98	21	12	9	503	92	24	9	8	34	315	262	30	39	213	171	9	10	7	32	34
BORUCA	5	2 098	963	928	4	17	20	6	4	3	70	3	3	7	333	9	63	4	0	4	71	71	11	27	64	66	8	1	59	8	27
PILAS	4	1 214	604	591	1	8	7	29	2	3	13	1	23	4	309	2	3	0	0	1	44	49	0	7	46	32	0	2	5	6	7
COLINAS	3	907	454	433	1	9	2	5	3	1	9	6	7	1	197	3	31	3	2	0	17	98	3	6	6	21	1	1	0	7	14
CHÁNGUENA	8	1 667	804	770	0	6	26	30	2	33	4	8	6	3	412	3	0	4	0	3	49	37	2	8	63	60	1	5	5	18	16
BIOLLEY	5	1 669	781	748	3	10	12	30	2	4	19	6	4	11	325	10	16	7	2	4	70	116	2	5	10	71	5	2	2	20	13
BRUNKA	6	2 494	1 371	1 328	6	11	32	15	5	3	36	5	8	5	524	16	2	6	0	28	195	189	3	22	105	103	4	1	4	18	25

CUADRO 2.8 PUNTARENAS: JUNTAS, ELECTORADO [1/], VOTOS POR PARTIDO, NULOS Y BLANCOS, PARA DIPUTACIONES A LA ASAMBLEA LEGISLATIVA, SEGÚN CANTÓN Y DISTRITO ADMINISTRATIVO
ELECCIONES 6 DE FEBRERO 2022

CANTÓN Y DISTRITO ADMINISTRATIVO	JUNTAS	ELECTORADO [1/]	VOTOS RECIBIDOS																												
				VOTOS VÁLIDOS																											
			TOTAL GENERAL	TOTAL	ACCESIBILIDAD SIN EXCLUSIÓN	ACCIÓN CIUDADANA	ALIANZA DEMÓCRATA CRISTIANA	COSTA RICA JUSTA	DE LOS TRABAJADORES	ENCUENTRO NACIONAL	FRENTE AMPLIO	FUERZA NACIONAL	INTEGRACIÓN NACIONAL	JUSTICIA SOCIAL COSTARRICENSE	LIBERACIÓN NACIONAL	LIBERAL PROGRESISTA	MOVIMIENTO LIBERTARIO	MOVIMIENTO SOCIAL DEMÓCRATA COSTARRICENSE	NUESTRO PUEBLO	NUEVA GENERACIÓN	NUEVA REPÚBLICA	PROGRESO SOCIAL DEMOCRÁTICO	PUEBLO UNIDO	REPUBLICANO SOCIAL CRISTIANO	RESTAURACIÓN NACIONAL	UNIDAD SOCIAL CRISTIANA	UNIDOS PODEMOS	UNIÓN COSTARRICENSE DEMOCRÁTICA	UNIÓN LIBERAL	NULOS	BLANCOS
CANTÓN 4 MONTES DE ORO	27	10 838	6 349	6 198	43	1 119	18	59	10	11	359	18	27	27	1 205	156	33	29	43	97	1 152	866	2	33	85	753	15	4	34	78	73
MIRAMAR	16	7 048	4 216	4 136	24	814	14	37	8	4	281	8	19	18	736	113	19	23	18	62	775	583	1	21	58	472	10	3	15	42	38
LA UNIÓN	4	1 011	604	575	3	75	1	8	0	2	22	2	1	1	186	13	4	2	0	6	112	54	1	1	8	66	2	0	5	6	23
SAN ISIDRO	7	2 779	1 529	1 487	16	230	3	14	2	5	56	8	7	8	283	30	10	4	25	29	265	229	0	11	19	215	3	1	14	30	12
CANTÓN 5 OSA	61	24 398	11 584	11 223	58	210	124	122	18	118	406	87	57	59	2 220	165	92	42	37	93	1 739	1 503	24	2 520	304	1 072	39	30	84	195	166
PUERTO CORTÉS	14	6 669	3 258	3 142	15	52	24	41	4	10	102	26	19	15	815	60	22	12	11	21	505	335	10	631	87	287	11	9	18	55	61
PALMAR	18	7 996	3 926	3 829	16	84	39	43	7	22	106	16	20	15	610	38	46	12	5	32	450	381	8	1 355	90	386	5	11	32	68	29
SIERPE	9	1 841	787	752	2	19	10	8	1	15	22	6	2	5	129	4	3	4	2	8	126	50	3	189	24	118	0	0	2	17	18
BAHÍA BALLENA	7	3 387	1 653	1 609	15	17	27	14	2	2	123	7	6	11	310	40	4	7	15	17	271	469	1	92	34	91	7	7	20	25	19
PIEDRAS BLANCAS	7	3 247	1 362	1 309	8	30	19	10	3	4	28	27	6	8	261	14	14	5	3	7	288	170	2	218	44	118	14	3	5	22	31
BAHÍA DRAKE	6	1 258	598	582	2	8	5	6	1	65	25	5	4	5	95	9	3	2	1	8	99	98	0	35	25	72	2	0	7	8	8
CANTÓN 6 QUEPOS	45	21 174	10 179	9 937	74	126	62	228	24	28	296	71	182	63	1 588	198	37	18	15	203	1 447	1 001	16	117	394	3 629	23	48	49	105	137
QUEPOS	28	15 647	7 203	7 054	53	95	42	165	15	23	212	40	153	36	985	148	25	9	12	131	1 064	733	10	82	321	2 617	20	26	37	70	79
SAVEGRE	10	2 599	1 443	1 392	15	13	13	32	1	3	45	12	8	13	351	18	7	2	1	15	192	144	4	14	20	441	3	20	5	19	32
NARANJITO	7	2 928	1 533	1 491	6	18	7	31	8	2	39	19	21	14	252	32	5	7	2	57	191	124	2	21	53	571	0	2	7	16	26
CANTÓN 7 GOLFITO	68	31 565	13 717	13 229	93	232	216	144	29	898	793	181	121	85	2 634	218	66	54	131	71	3 006	1 403	27	465	705	1 476	64	37	80	256	232
GOLFITO	18	9 093	3 706	3 571	34	46	75	35	7	19	256	45	21	19	813	102	11	18	43	29	582	403	3	177	169	607	24	11	22	76	59
PUERTO JIMÉNEZ	13	6 911	2 860	2 748	17	59	28	20	9	765	163	12	24	15	413	40	22	12	11	8	380	326	6	146	59	185	8	10	10	59	53
GUAYCARÁ	23	10 794	5 004	4 844	33	48	89	45	9	73	251	104	59	30	1 039	57	21	19	68	29	1 243	542	8	120	361	537	17	11	31	80	80
PAVÓN	14	4 767	2 147	2 066	9	79	24	44	4	41	123	20	17	21	369	19	12	5	9	5	801	132	10	22	116	147	15	5	17	41	40
CANTÓN 8 COTO BRUS	73	32 411	15 937	15 364	81	182	4 366	110	31	58	737	124	80	99	3 127	202	75	121	38	61	1 728	1 308	27	223	478	1 585	76	271	176	281	292
SAN VITO	20	9 796	5 191	5 039	23	64	1 738	24	3	16	284	30	20	20	906	77	33	17	7	28	460	437	10	66	117	485	24	82	68	68	84
SABALITO	17	8 556	3 822	3 684	13	35	1 358	30	10	11	168	14	23	17	763	43	12	10	8	13	348	290	5	62	104	296	14	18	19	65	73
AGUA BUENA	13	5 459	2 718	2 606	25	29	546	30	2	5	144	50	17	40	547	36	11	70	12	13	340	236	4	19	74	291	16	21	28	51	61
LIMONCITO	9	3 386	1 579	1 505	3	21	175	9	4	10	66	14	9	10	327	14	8	8	8	3	189	143	5	29	104	180	6	136	24	43	31
PITTIER	6	1 841	915	884	7	13	182	4	3	4	16	2	2	4	248	11	3	4	2	0	122	83	0	15	25	119	2	4	9	13	18
GUTIÉRREZ BRAUN	8	3 373	1 712	1 646	10	20	367	13	9	12	59	14	9	8	336	21	8	12	1	4	269	119	3	32	54	214	14	10	28	41	25
CANTÓN 9 PARRITA	37	13 183	6 516	6 321	46	94	31	72	17	31	195	31	45	29	2 008	139	35	13	22	90	1 342	673	9	257	210	842	20	19	51	84	111
PARRITA	37	13 183	6 516	6 321	46	94	31	72	17	31	195	31	45	29	2 008	139	35	13	22	90	1 342	673	9	257	210	842	20	19	51	84	111
CANTÓN 10 CORREDORES	72	36 286	16 501	15 973	108	207	355	210	35	91	796	194	163	246	3 424	286	42	82	342	151	4 218	1 571	43	154	1 076	1 842	199	40	98	268	260
CORREDOR	34	15 212	7 437	7 209	46	96	203	79	17	37	386	94	84	33	1 491	138	23	24	145	84	1 666	683	17	74	666	1 011	55	16	41	127	101
LA CUESTA	6	3 685	1 556	1 505	9	30	23	15	3	5	125	15	7	124	297	32	3	3	21	5	390	160	1	14	41	154	18	0	10	27	24
CANOAS	18	9 978	4 081	3 960	23	42	81	41	8	22	178	38	39	56	851	70	7	20	76	49	1 189	425	13	28	186	379	84	15	40	52	69
LAUREL	14	7 411	3 427	3 299	30	39	48	75	7	27	107	47	33	33	785	46	9	35	100	13	973	303	12	38	183	298	42	9	7	62	66
CANTÓN 11 GARABITO	25	13 521	6 150	6 003	54	82	375	57	15	12	336	41	31	29	1 800	403	28	16	31	107	499	986	13	51	135	797	49	5	51	74	73
JACÓ	17	8 963	3 946	3 852	38	50	69	35	12	10	218	29	20	19	1 212	318	20	8	27	90	313	647	9	42	96	509	23	0	38	49	45
TÁRCOLES	8	4 558	2 204	2 151	16	32	306	22	3	2	118	12	11	10	588	85	8	8	4	17	186	339	4	9	39	288	26	5	13	25	28

1/ Se modificó la cantidad del electorado de acuerdo con las resoluciones DGRA-029-2022, DGRA-030-2022, DGRA-034-2022, DGRA-036-2022, DGRA-041-2022 y DGRA-044-2022, con excepción de 1 traslado que no fue aplicado, con excepción de 1 traslado que no fue aplicado.

FUENTE: Tribunal Supremo de Elecciones.

CUADRO 2.9 LIMÓN: JUNTAS, ELECTORADO [1/], VOTOS POR PARTIDO, NULOS Y BLANCOS, PARA DIPUTACIONES A LA ASAMBLEA LEGISLATIVA, SEGÚN CANTÓN Y DISTRITO ADMINISTRATIVO
ELECCIONES 6 DE FEBRERO 2022

CANTÓN Y DISTRITO ADMINISTRATIVO	JUNTAS	ELECTORADO [1/]	VOTOS RECIBIDOS																															
			TOTAL GENERAL	VOTOS VÁLIDOS																													NULOS	BLANCOS
				TOTAL	ACCESIBILIDAD SIN EXCLUSIÓN	ACCIÓN CIUDADANA	ALIANZA DEMÓCRATA CRISTIANA	COSTA RICA JUSTA	DE LOS TRABAJADORES	ENCUENTRO NACIONAL	FRENTE AMPLIO	FUERZA NACIONAL	INTEGRACIÓN NACIONAL	IZQUIERDA COSTARRICENSE	JUSTICIA SOCIAL COSTARRICENSE	LIBERACIÓN NACIONAL	LIBERAL PROGRESISTA	MOVIMIENTO LIBERTARIO	MOVIMIENTO SOCIAL DEMÓCRATA COSTARRICENSE	NUESTRO PUEBLO	NUEVA GENERACIÓN	NUEVA REPÚBLICA	PROGRESO SOCIAL DEMOCRÁTICO	PUEBLO UNIDO	RECUPERANDO VALORES	REPUBLICANO SOCIAL CRISTIANO	RESTAURACIÓN NACIONAL	UNIDAD SOCIAL CRISTIANA	UNIDOS PODEMOS	UNIÓN COSTARRICENSE DEMOCRÁTICA	UNIÓN LIBERAL		
PROVINCIA LIMÓN	**573**	**294 931**	**150 206**	**145 790**	**1 988**	**3 255**	**1 619**	**3 899**	**474**	**619**	**7 705**	**1 569**	**3 940**	**351**	**6 194**	**29 179**	**3 378**	**625**	**820**	**954**	**3 323**	**23 179**	**11 957**	**635**	**9 059**	**2 827**	**6 062**	**18 608**	**1 693**	**655**	**1 223**	**2 525**	**1 891**
CANTÓN 1 LIMÓN	138	73 121	35 883	34 665	362	374	886	2 705	85	100	1 697	304	472	43	2 227	6 549	615	135	434	80	397	5 544	2 484	228	426	445	2 260	4 788	453	285	287	735	483
LIMÓN	84	49 188	24 611	23 935	280	223	579	2 221	56	56	1 413	153	368	29	1 675	4 212	499	94	381	63	239	3 397	1 681	146	222	290	1 600	3 288	401	158	211	427	249
VALLE LA ESTRELLA	27	11 966	5 763	5 418	30	95	224	142	16	28	103	63	33	5	362	1 315	41	21	18	6	51	1 251	273	61	86	78	277	705	20	80	34	200	145
RÍO BLANCO	14	5 992	2 694	2 602	29	30	33	97	6	8	104	72	42	8	76	545	39	11	17	6	55	480	201	12	43	26	164	451	21	3	23	50	42
MATAMA	13	5 975	2 815	2 710	23	26	50	245	7	8	77	16	29	1	114	477	36	9	18	5	52	416	329	9	75	51	219	344	11	44	19	58	47
CANTÓN 2 POCOCÍ	189	99 046	53 930	52 686	608	1 607	331	387	250	300	2 338	656	2 114	151	812	10 851	1 551	258	155	651	2 098	7 460	5 723	139	5 963	1 653	1 410	3 970	632	101	517	715	529
GUÁPILES	45	24 792	14 813	14 576	158	672	105	126	51	85	809	187	411	23	192	3 790	667	55	34	392	435	1 604	1 992	27	871	196	284	1 130	99	29	152	150	87
JIMÉNEZ	18	8 997	5 493	5 383	74	283	56	38	14	27	265	71	89	13	101	1 065	155	23	15	45	100	584	593	9	1 060	76	88	449	40	6	44	59	51
RITA	36	18 234	9 616	9 342	105	210	44	77	41	65	305	116	421	38	184	1 534	171	42	26	56	253	1 839	821	32	1 258	352	399	797	56	21	79	164	110
ROXANA	25	11 491	5 628	5 473	82	81	42	36	41	37	161	58	489	48	109	1 151	108	19	23	45	231	732	439	18	573	363	180	317	36	8	46	73	82
CARIARI	47	26 585	13 397	13 032	144	238	60	80	89	70	558	167	635	18	171	2 224	294	82	39	63	630	2 115	1 339	42	1 732	489	360	879	373	34	107	221	144
COLORADO	5	1 856	692	675	4	19	3	0	1	6	30	7	9	1	4	163	3	3	1	0	66	63	48	1	19	106	12	83	2	1	20	7	10
LA COLONIA	13	7 091	4 291	4 205	41	104	21	30	13	10	210	50	60	10	51	924	153	34	17	50	383	523	491	10	450	71	87	315	26	2	69	41	45
CANTÓN 3 SIQUIRRES	88	42 665	21 275	20 561	315	406	103	218	60	81	1 780	337	334	72	472	5 249	544	91	97	108	218	3 640	1 629	110	1 524	229	680	1 904	147	47	166	391	323
SIQUIRRES	39	20 776	10 279	9 939	167	196	40	79	24	26	1 152	123	161	38	317	2 361	263	41	54	57	131	1 922	818	43	455	96	292	856	101	27	99	191	149
PACUARITO	13	5 319	2 283	2 192	42	43	12	18	8	16	151	18	38	19	34	563	80	8	4	25	11	426	153	17	89	36	155	199	9	3	15	43	48
FLORIDA	5	1 576	930	893	15	11	15	9	2	4	51	12	8	3	9	293	28	7	7	4	13	154	62	6	22	11	23	116	1	0	7	20	17
GERMANIA	5	2 207	1 215	1 185	15	16	6	13	4	2	66	24	7	2	15	466	24	5	4	7	9	230	83	10	31	7	26	96	5	3	9	14	16
EL CAIRO	10	4 922	2 530	2 438	29	47	9	78	7	11	120	79	93	8	35	605	44	5	15	9	12	378	171	20	235	28	68	292	16	9	15	53	39
LA ALEGRÍA	8	4 305	2 440	2 368	29	47	14	15	7	17	138	52	20	0	29	642	84	19	11	6	41	308	282	7	222	36	69	243	10	4	16	39	33
REVENTAZÓN	8	3 560	1 598	1 546	18	46	7	6	8	5	102	29	7	2	33	319	21	6	2	0	1	222	60	7	470	15	47	102	5	1	5	31	21
CANTÓN 4 TALAMANCA	49	24 381	11 115	10 703	38	159	169	200	21	17	644	55	86	35	164	1 719	196	29	32	10	235	1 671	558	59	232	176	708	3 240	28	153	69	229	183
BRATSI	13	6 748	3 202	3 074	10	51	48	38	4	3	157	19	22	4	60	550	40	3	7	1	45	668	140	11	77	45	170	839	10	33	19	52	76
SIXAOLA	11	5 396	2 366	2 299	10	18	14	44	5	4	105	13	31	24	21	323	80	5	8	2	103	300	115	16	60	44	134	705	4	89	22	46	21
CAHUITA	13	6 962	3 268	3 152	14	42	17	106	7	7	246	13	18	5	53	549	64	17	8	4	41	395	272	22	48	48	259	842	10	24	21	70	46
TELIRE	12	5 275	2 279	2 178	4	48	90	12	5	3	136	10	15	2	30	297	12	4	9	3	46	308	31	10	47	39	145	854	4	7	7	61	40
CANTÓN 5 MATINA	47	24 028	11 767	11 359	126	145	61	145	15	34	599	62	150	21	281	2 167	146	43	43	35	144	2 206	557	56	242	159	586	3 126	82	33	95	231	177
MATINA	12	5 634	2 712	2 614	23	46	6	52	1	3	236	15	29	1	71	563	16	7	18	2	21	560	101	11	62	34	73	631	9	6	17	48	50
BATÁN	23	12 123	5 836	5 645	77	54	38	58	11	26	282	36	96	13	140	1 032	88	25	14	31	109	1 063	322	29	101	62	200	1 611	55	11	61	107	84
CARRANDI	12	6 271	3 219	3 100	26	45	17	35	3	5	81	11	25	7	70	572	42	11	11	2	14	583	134	16	79	63	313	884	18	16	17	76	43
CANTÓN 6 GUÁCIMO	62	31 690	16 236	15 816	539	564	69	244	43	87	647	155	784	29	2 238	2 644	326	69	59	70	231	2 658	1 006	43	672	165	418	1 580	351	36	89	224	196
GUÁCIMO	26	14 285	6 990	6 833	334	367	29	71	21	34	314	65	191	12	1 358	1 050	176	30	25	31	55	973	498	10	261	46	160	479	189	14	40	95	62
MERCEDES	2	915	594	584	13	18	3	6	1	1	39	4	53	3	27	139	19	1	2	0	4	111	50	5	8	4	7	54	3	2	7	2	8
POCORA	11	5 012	2 769	2 698	87	42	12	103	9	9	87	32	284	2	210	424	57	10	11	12	99	454	152	15	96	23	89	321	39	9	10	39	32
RÍO JIMÉNEZ	13	7 038	3 639	3 521	74	93	17	46	7	32	105	26	155	6	430	638	46	23	17	20	56	717	180	9	178	35	111	375	100	7	18	59	59
DUACARÍ	10	4 440	2 244	2 180	31	44	8	18	5	11	102	28	101	6	213	393	28	5	4	7	17	403	126	4	129	57	51	351	20	4	14	29	35

1/ Se modificó la cantidad del electorado de acuerdo con las resoluciones DGRA-002-2022, DGRA-025-2022, DGRA-026-2022, DGRA-027-2022, DGRA-028-2022, DGRA-029-2022, DGRA-030-2022, DGRA-031-2022, DGRA-032-2022, DGRA-033-2022, DGRA-034-2022, DGRA-036-2022, DGRA-038-2022, DGRA-039-2022, DGRA-044-2022, DGRA-045-2022, DGRA-046-2022 y DGRA-047-2022, con excepción de 3 traslados que no fueron aplicados.

FUENTE: Tribunal Supremo de Elecciones.

CUADRO 2.10 SAN JOSÉ: JUNTAS, ELECTORADO, , VOTOS POR PARTIDO, BLANCOS Y NULOS, PARA DIPUTACIONES
SEGÚN CANTÓN, DISTRITO ADMINISTRATIVO Y DISTRITO ELECTORAL
ELECCIONES 6 DE FEBRERO 2022

CANTÓN, DISTRITO ADMINISTRATIVO Y DISTRITO ELECTORAL	JUNTAS	ELECTORADO [1/]	VOTOS RECIBIDOS																																	
			TOTAL GENERAL	VOTOS VÁLIDOS																															BLANCOS	NULOS
				TOTAL	ACCESIBILIDAD SIN EXCLUSIÓN	ACCIÓN CIUDADANA	ALIANZA DEMÓCRATA CRISTIANA	ANTICORRUPCIÓN COSTARRICENSE	COSTA RICA JUSTA	DE LOS TRABAJADORES	ENCUENTRO NACIONAL	FRENTE AMPLIO	FUERZA NACIONAL	INTEGRACIÓN NACIONAL	JUSTICIA SOCIAL COSTARRICENSE	LIBERACIÓN NACIONAL	LIBERAL PROGRESISTA	MOVIMIENTO LIBERTARIO	MOVIMIENTO SOCIAL DEMÓCRATA COSTARRICENSE	NUESTRO PUEBLO	NUEVA GENERACIÓN	NUEVA REPÚBLICA	NUEVO PARTIDO SOCIALISTA	PROGRESO SOCIAL DEMOCRÁTICO	PUEBLO UNIDO	REPUBLICANO SOCIAL CRISTIANO	RESTAURACIÓN NACIONAL	UNIDAD SOCIAL CRISTIANA	UNIDOS PODEMOS	UNIDOS POR COSTA RICA	UNIÓN COSTARRICENSE DEMOCRÁTICA	UNIÓN LIBERAL	VAMOS		
PROVINCIA: SAN JOSÉ	**2 113**	**1 157 828**	**733 117**	**721 846**	**13 062**	**13 223**	**2 616**	**1 768**	**6 496**	**2 114**	**1 417**	**72 378**	**11 551**	**5 032**	**3 809**	**174 406**	**85 372**	**4 652**	**3 152**	**3 538**	**9 225**	**67 669**	**778**	**124 699**	**1 932**	**8 302**	**10 335**	**67 609**	**7 529**	**913**	**1 454**	**11 610**	**5 205**	**6 451**	**4 820**
CANTÓN: SAN JOSÉ	**405**	**237 728**	**145 474**	**143 605**	**3 131**	**2 073**	**632**	**373**	**1 448**	**458**	**243**	**14 302**	**2 520**	**914**	**635**	**33 403**	**18 425**	**1 285**	**581**	**564**	**1 061**	**15 471**	**126**	**25 245**	**354**	**1 498**	**2 259**	**10 721**	**1 820**	**179**	**250**	**2 502**	**1 132**	**1 242**	**627**
DISTRITO: CARMEN	10	5 100	3 115	3 097	26	66	13	4	34	8	3	460	47	25	15	741	499	27	19	28	29	146	1	431	5	28	33	226	33	2	2	62	84	13	5
CARMEN	3	1 270	732	727	6	12	4	0	12	2	0	106	13	4	5	161	121	5	7	5	8	25	0	110	1	3	13	65	7	0	2	10	20	3	2
ARANJUEZ	7	3 830	2 383	2 370	20	54	9	4	22	6	3	354	34	21	10	580	378	22	12	23	21	121	1	321	4	25	20	161	26	2	0	52	64	10	3
DISTRITO: MERCED	18	10 072	5 662	5 594	88	70	22	14	66	20	12	522	111	35	33	1 390	633	32	19	30	30	496	8	1 138	8	76	74	443	55	10	10	100	49	44	24
BARRIO MÉXICO	15	8 475	4 662	4 605	80	54	16	14	52	15	10	410	91	27	30	1 176	472	28	15	23	21	416	6	965	8	66	67	365	42	9	7	89	31	35	22
PITAHAYA	3	1 597	1 000	989	8	16	6	0	14	5	2	112	20	8	3	214	161	4	4	7	9	80	2	173	0	10	7	78	13	1	3	11	18	9	2
DISTRITO: HOSPITAL	33	18 117	10 154	10 007	272	119	42	28	114	42	22	898	190	67	37	2 508	970	116	52	39	76	1 179	9	1 660	30	141	159	879	106	12	31	142	67	96	51
HOSPITAL	3	1 654	750	746	13	5	1	1	13	3	0	57	15	4	2	200	66	2	2	3	6	116	0	134	0	12	12	58	7	2	1	9	2	1	3
CRISTO REY	8	4 339	2 463	2 421	59	37	10	9	15	12	5	223	50	19	11	600	186	23	13	3	15	324	3	392	5	43	44	242	26	3	11	30	8	25	17
OMAR DENGO	16	9 183	5 180	5 100	181	57	26	13	66	16	17	464	94	31	16	1 231	439	80	28	27	45	581	4	880	21	71	83	458	52	7	12	69	31	55	25
SAN BOSCO	5	2 717	1 742	1 721	18	20	5	5	19	11	0	153	31	13	8	470	277	11	8	6	10	156	1	253	3	14	20	121	21	0	7	34	26	15	6
CAI CRISTO REY (SAN SEBASTIÁN)	1	224	19	19	1	0	0	0	1	0	0	1	0	0	0	7	2	0	1	0	0	2	1	1	1	1	0	0	0	0	0	0	0	0	0
DISTRITO: CATEDRAL	27	15 220	9 399	9 301	179	156	36	16	126	42	12	1 095	147	50	38	2 294	1 077	57	27	46	69	808	9	1 593	26	124	129	752	97	11	13	170	102	69	29
CATEDRAL	3	1 560	789	777	10	12	3	1	10	11	1	79	14	1	6	184	83	6	0	5	8	56	1	144	2	21	22	58	7	1	1	20	10	7	5
GONZÁLEZ VÍQUEZ	11	6 660	4 098	4 051	92	55	19	8	59	13	4	473	66	17	13	988	419	26	12	22	34	408	5	706	8	47	57	344	45	5	4	67	35	34	13
NACIONES UNIDAS	4	1 846	1 190	1 182	25	38	2	3	23	2	1	146	15	5	3	285	132	5	5	5	10	113	2	191	5	13	13	101	13	0	3	17	6	8	0
BARRIO LUJÁN	9	5 154	3 322	3 291	52	51	12	4	34	16	6	397	52	27	16	837	443	20	10	14	17	231	1	552	11	43	37	249	32	5	5	66	51	20	11
DISTRITO: ZAPOTE	31	18 417	12 534	12 419	184	222	45	14	129	36	16	1 482	237	83	44	3 067	1 599	75	61	65	92	886	9	2 287	21	102	144	970	182	6	22	222	117	78	37
ZAPOTE	22	13 169	8 773	8 681	152	137	35	10	75	28	11	1 016	174	47	33	2 136	1 058	61	50	40	63	682	5	1 596	17	66	110	694	143	6	16	145	75	59	33
CÓRDOBA	9	5 248	3 761	3 738	32	85	10	4	54	8	5	466	63	36	11	931	541	14	11	25	29	204	4	691	4	36	34	276	39	0	6	77	42	19	4
DISTRITO: SAN FRANCISCO DE DOS RÍOS	31	18 155	12 774	12 672	193	216	34	12	148	29	15	1 624	231	54	32	3 256	1 816	67	49	53	80	824	6	2 298	26	118	148	807	140	10	25	244	117	70	32
SAN FRANCISCO DE DOS RÍOS	19	11 231	7 866	7 805	106	137	23	7	89	23	9	957	133	31	21	2 011	1 140	40	24	34	39	522	6	1 432	15	76	79	508	88	9	16	158	72	42	19
SANTA MARTA	12	6 924	4 908	4 867	87	79	11	5	59	6	6	667	98	23	11	1 245	676	27	25	19	41	302	0	866	11	42	69	299	52	1	9	86	45	28	13
DISTRITO: URUCA	31	17 840	9 887	9 705	170	134	32	25	80	32	21	834	121	90	39	2 115	1 459	143	38	40	131	1 301	11	1 577	20	90	186	665	94	7	12	165	73	115	67
URUCA	5	2 801	1 634	1 616	21	18	1	2	13	5	5	162	28	4	6	382	327	11	5	8	8	115	0	301	1	12	13	102	18	1	1	26	20	7	11
LA CAJA	5	3 036	2 069	2 034	19	50	6	4	25	5	1	204	20	28	8	464	495	13	5	12	11	84	1	365	1	14	11	93	14	0	1	51	29	28	7
CORAZÓN DE JESÚS	2	939	604	595	16	4	0	3	6	1	2	36	2	28	1	184	44	11	0	3	6	51	2	75	1	10	8	88	6	1	0	5	1	5	4
ROSITER CARBALLO (LAS BRISAS)	2	1 117	630	600	21	8	3	3	2	0	4	14	5	5	1	125	22	33	3	2	8	172	2	67	2	10	33	40	9	0	1	4	1	22	8
LA CARPIO	10	6 363	2 549	2 491	58	28	11	9	9	11	3	174	40	18	13	374	261	46	11	7	82	667	3	297	11	24	96	170	18	3	4	38	5	30	28
PEREGRINA	6	3 473	2 383	2 351	34	25	11	4	25	10	6	243	26	7	9	578	309	29	14	8	16	212	3	470	4	20	25	169	29	2	5	41	17	23	9
CSM CAPEMCOL	1	111	18	18	1	1	0	0	0	0	0	1	0	0	1	8	1	0	0	0	0	0	0	2	0	0	0	3	0	0	0	0	0	0	0
DISTRITO: MATA REDONDA	13	7 809	5 160	5 120	50	97	8	4	51	18	7	465	61	37	15	1 298	1 204	35	9	17	27	260	2	756	6	30	27	340	45	6	5	145	95	27	13
MATA REDONDA	6	3 663	2 443	2 422	15	50	4	1	25	8	2	207	24	11	4	640	685	7	1	6	8	79	0	316	3	10	10	152	27	3	2	71	51	15	6
PERPETUO SOCORRO	7	4 146	2 717	2 698	35	47	4	3	26	10	5	258	37	26	11	658	519	28	8	11	19	181	2	440	3	20	17	188	18	3	3	74	44	12	7
DISTRITO: PAVAS	86	52 008	30 692	30 224	635	392	124	74	304	97	62	2 256	455	188	154	6 523	4 550	349	144	66	172	4 116	33	5 111	98	275	599	2 280	269	67	57	583	191	320	148
PAVAS	24	14 695	9 567	9 470	82	146	30	14	93	25	12	799	134	35	33	2 342	2 175	115	27	22	60	533	5	1 630	11	65	77	571	79	8	14	225	108	66	31
RINCÓN GRANDE	36	21 597	11 326	11 090	346	117	56	36	133	50	38	731	160	94	56	2 093	945	123	86	19	51	2 366	15	1 751	49	116	342	944	104	42	26	176	25	156	80
MARÍA REINA	10	5 866	4 124	4 076	42	63	7	8	36	12	5	365	64	14	24	965	817	30	15	8	30	295	4	783	8	22	47	215	47	2	10	97	41	37	11
VILLA ESPERANZA	16	9 850	5 675	5 588	165	66	31	16	42	10	7	361	97	45	41	1 123	613	81	16	17	31	922	9	947	30	72	133	550	39	15	7	85	17	61	26
DISTRITO: HATILLO	74	44 148	26 854	26 477	787	308	193	101	236	76	52	2 636	556	170	125	6 009	2 514	238	97	108	223	3 303	23	4 853	67	295	450	1 895	590	34	45	379	114	244	133
HATILLO	28	16 787	10 785	10 660	257	126	62	34	85	32	21	1 239	244	67	49	2 489	1 093	76	38	56	97	1 086	11	2 134	26	97	159	726	105	12	15	159	65	86	39
SAGRADA FAMILIA	11	6 492	3 359	3 307	138	32	28	26	36	10	5	239	45	25	13	725	248	77	10	10	23	633	6	481	5	46	77	261	35	2	14	46	11	26	26
HATILLO 8	26	15 731	9 684	9 549	300	116	83	25	102	21	22	949	223	67	50	2 278	953	68	39	28	83	1 084	5	1 769	31	102	152	698	115	14	12	129	31	92	43
COLONIA 15 DE SETIEMBRE	9	5 138	3 026	2 961	92	34	20	16	13	13	4	209	44	11	13	517	220	17	10	14	20	500	1	469	5	50	62	210	335	6	4	45	7	40	25
DISTRITO: SAN SEBASTIÁN	51	30 842	19 243	18 989	547	293	83	81	160	58	21	2 030	364	115	103	4 202	2 104	146	66	72	132	2 152	15	3 541	47	219	310	1 464	209	14	28	290	123	166	88
SAN SEBASTIÁN	19	11 341	7 063	6 954	273	105	32	19	59	19	6	642	121	37	46	1 504	726	58	25	31	41	903	7	1 308	20	82	122	537	84	5	7	101	34	67	42
PASO ANCHO SUR	16	9 785	6 080	6 012	145	101	23	35	58	15	10	723	114	38	25	1 333	631	43	26	18	46	613	3	1 140	17	73	98	470	63	6	8	92	45	48	20
PASO ANCHO NORTE	10	6 050	3 669	3 617	85	57	7	22	30	15	2	385	79	28	22	833	412	27	8	13	31	402	3	640	6	38	53	288	39	3	8	55	26	34	18
COLONIA KENNEDY	6	3 666	2 431	2 406	44	30	21	5	13	9	3	280	50	12	10	532	335	18	7	10	14	234	2	453	4	26	37	169	23	0	5	42	18	17	8

CUADRO 2.10 SAN JOSÉ: JUNTAS, ELECTORADO, , VOTOS POR PARTIDO, BLANCOS Y NULOS, PARA DIPUTACIONES
SEGÚN CANTÓN, DISTRITO ADMINISTRATIVO Y DISTRITO ELECTORAL
ELECCIONES 6 DE FEBRERO 2022

CANTÓN, DISTRITO ADMINISTRATIVO Y DISTRITO ELECTORAL	JUNTAS	ELECTORADO 1/	VOTOS RECIBIDOS																																	
			TOTAL GENERAL	VOTOS VÁLIDOS																															BLANCOS	NULOS
				TOTAL	ACCESIBILIDAD SIN EXCLUSIÓN	ACCIÓN CIUDADANA	ALIANZA DEMÓCRATA CRISTIANA	ANTICORRUPCIÓN COSTARRICENSE	COSTA RICA JUSTA	DE LOS TRABAJADORES	ENCUENTRO NACIONAL	FRENTE AMPLIO	FUERZA NACIONAL	INTEGRACIÓN NACIONAL	JUSTICIA SOCIAL COSTARRICENSE	LIBERACIÓN NACIONAL	LIBERAL PROGRESISTA	MOVIMIENTO LIBERTARIO	MOVIMIENTO SOCIAL DEMÓCRATA COSTARRICENSE	NUESTRO PUEBLO	NUEVA GENERACIÓN	NUEVA REPÚBLICA	NUEVO PARTIDO SOCIALISTA	PROGRESO SOCIAL DEMOCRÁTICO	PUEBLO UNIDO	REPUBLICANO SOCIAL CRISTIANO	RESTAURACIÓN NACIONAL	UNIDAD SOCIAL CRISTIANA	UNIDOS PODEMOS	UNIDOS POR COSTA RICA	UNIÓN COSTARRICENSE DEMOCRÁTICA	UNIÓN LIBERAL	VAMOS		
CANTÓN: ESCAZÚ	**85**	**50 442**	**34 023**	**33 659**	**499**	**447**	**140**	**70**	**251**	**81**	**46**	**2 649**	**458**	**206**	**142**	**7 978**	**8 303**	**265**	**130**	**153**	**285**	**1 710**	**21**	**5 425**	**45**	**293**	**266**	**2 240**	**357**	**32**	**25**	**855**	**287**	**240**	**124**
DISTRITO: ESCAZÚ	21	12 626	8 601	8 494	123	112	48	31	72	23	16	710	126	42	44	2 088	1 685	58	46	20	59	422	5	1 542	10	77	76	706	109	11	8	163	62	68	39
ESCAZÚ	21	12 626	8 601	8 494	123	112	48	31	72	23	16	710	126	42	44	2 088	1 685	58	46	20	59	422	5	1 542	10	77	76	706	109	11	8	163	62	68	39
DISTRITO: SAN ANTONIO	28	16 599	10 537	10 392	248	154	56	16	81	29	20	1 026	178	120	53	2 198	1 551	74	47	70	143	743	10	2 097	22	128	119	806	107	16	7	204	69	98	47
SAN ANTONIO	21	12 913	8 315	8 216	178	129	49	13	59	25	10	816	147	72	40	1 708	1 236	56	35	42	106	606	8	1 726	16	95	92	626	83	14	6	166	57	64	35
BEBEDERO O SAN FRANCISCO	2	684	407	393	18	2	2	0	3	0	2	29	6	9	5	99	63	6	3	3	3	27	1	62	1	6	3	22	5	0	0	9	4	12	2
CARMEN (CHIVERRAL)	5	3 002	1 815	1 783	52	23	5	3	19	4	8	181	25	39	8	391	252	12	9	25	34	110	1	309	5	27	24	158	19	2	1	29	8	22	10
DISTRITO: SAN RAFAEL	36	21 217	14 885	14 773	128	181	36	23	98	29	10	913	154	44	45	3 692	5 067	133	37	63	83	545	6	1 786	13	88	71	728	141	5	10	488	156	74	38
SAN RAFAEL	16	9 928	6 834	6 788	36	66	17	7	45	14	3	355	52	19	19	1 742	2 530	56	20	30	30	204	2	701	4	42	20	353	65	2	4	271	79	31	15
GUACHIPELÍN (SAN GABRIEL)	11	6 808	4 947	4 907	49	68	5	6	34	7	6	274	57	14	12	1 256	1 707	46	8	25	20	182	3	609	3	25	23	214	53	0	2	146	53	27	13
BELO HORIZONTE NORTE	8	4 450	3 078	3 055	43	47	14	10	19	8	1	283	44	9	14	684	830	31	8	8	32	158	1	475	6	20	28	158	23	3	4	71	23	16	7
HLE MAGDALA	1	31	26	23	0	0	0	0	0	0	0	1	1	2	0	10	0	0	1	0	1	1	0	1	0	1	0	3	0	0	0	0	1	0	3
CANTÓN: DESAMPARADOS	**290**	**166 029**	**104 564**	**103 037**	**2 380**	**1 259**	**348**	**235**	**795**	**389**	**192**	**9 971**	**1 736**	**770**	**520**	**28 622**	**9 879**	**608**	**352**	**667**	**749**	**11 832**	**93**	**17 157**	**317**	**971**	**1 705**	**8 206**	**929**	**114**	**389**	**1 395**	**457**	**926**	**601**
DISTRITO: DESAMPARADOS	52	30 777	19 966	19 728	422	320	74	34	148	58	62	2 168	378	135	96	5 008	2 080	117	86	105	189	2 108	26	3 627	41	166	273	1 394	182	23	45	253	110	148	90
DESAMPARADOS	16	9 631	6 577	6 521	112	121	12	10	47	16	48	715	113	41	14	1 875	731	25	29	26	63	512	7	1 164	8	61	63	504	64	1	14	84	41	34	22
CALLE FALLAS	24	14 521	9 133	9 002	195	141	42	18	62	28	8	1 001	182	44	66	2 141	926	56	41	43	91	1 100	17	1 712	24	67	138	568	82	17	28	122	42	86	45
SAN JERÓNIMO	11	6 556	4 215	4 167	115	58	20	6	39	13	6	452	83	49	16	973	423	36	15	36	35	495	2	744	9	36	72	317	36	5	3	46	27	27	21
HLE OFELIA CARVAJAL DE NARANJO	1	69	41	38	0	0	0	0	0	1	0	0	0	1	0	19	0	0	1	0	0	1	0	7	0	2	0	5	0	0	0	1	0	1	2
DISTRITO: SAN MIGUEL	52	29 937	18 418	18 157	509	169	54	47	163	52	29	1 507	276	269	78	5 061	1 503	99	51	80	96	2 586	14	3 033	36	157	362	1 433	122	20	44	245	62	164	97
SAN MIGUEL	15	9 226	5 575	5 489	161	65	13	13	45	19	14	505	83	70	29	1 322	496	35	15	35	36	832	4	907	9	52	123	469	36	1	10	64	26	46	40
JERICÓ	2	1 027	707	703	5	4	2	3	9	2	2	74	6	4	3	366	27	0	0	2	2	35	0	90	0	4	8	37	3	0	1	12	2	2	2
HIGUITO	16	9 760	6 047	5 963	172	55	20	19	42	15	5	435	83	99	22	1 605	534	32	21	21	21	934	4	1 102	8	35	122	385	39	10	16	86	21	61	23
PACAYA	1	92	78	77	0	0	0	0	0	0	0	2	0	0	0	65	0	0	0	1	0	4	0	4	0	0	0	1	0	0	0	0	0	1	0
EL LLANO	6	3 545	2 252	2 221	42	11	6	6	25	6	3	199	36	39	9	755	162	10	6	7	10	227	2	374	4	18	32	181	14	0	12	21	4	19	12
MANZANO (MANZANILLO)	1	181	123	123	4	3	1	0	0	0	0	5	3	1	1	54	5	0	0	1	1	5	0	17	1	3	0	18	0	0	0	0	0	0	0
LAS LOMAS	2	962	579	572	27	2	0	0	4	0	0	49	7	3	2	178	45	4	2	2	5	65	1	86	1	5	10	54	6	0	1	13	0	3	4
LA CAPRI	9	5 144	3 057	3 009	98	29	12	6	38	10	5	238	58	53	12	716	234	18	7	11	21	484	3	453	13	40	67	288	24	9	4	49	9	32	16
DISTRITO: SAN JUAN DE DIOS	23	13 651	8 126	7 982	203	93	32	21	46	22	15	771	145	33	44	1 987	748	63	20	20	70	888	7	1 304	111	82	144	870	82	5	19	112	25	94	50
SAN JUAN DE DIOS	23	13 651	8 126	7 982	203	93	32	21	46	22	15	771	145	33	44	1 987	748	63	20	20	70	888	7	1 304	111	82	144	870	82	5	19	112	25	94	50
DISTRITO: SAN RAFAEL ARRIBA	22	11 910	7 643	7 545	159	120	16	11	84	26	13	770	145	42	39	2 004	757	49	32	19	62	830	8	1 223	15	85	83	717	83	13	10	102	28	64	34
SAN RAFAEL ARRIBA	19	11 603	7 545	7 448	159	117	15	11	84	25	13	770	145	41	39	1 958	753	49	31	19	61	822	8	1 217	15	83	81	704	81	13	10	99	25	64	33
CAI VILMA CURLING RIVERA	1	242	74	74	0	2	1	0	0	0	0	0	0	1	0	38	3	0	0	0	0	7	0	4	0	1	2	10	1	0	0	3	1	0	0
HLE SAN CAYETANO	1	35	10	9	0	0	0	0	0	0	0	0	0	0	0	5	0	0	1	0	0	0	0	0	0	0	0	2	0	0	0	0	1	0	1
HLE C G MANANTIAL DE VIDA SAN RAFAEL	1	30	14	14	0	1	0	0	0	1	0	0	0	0	0	3	1	0	0	0	1	1	0	2	0	1	0	1	1	0	0	0	1	0	0
DISTRITO: SAN ANTONIO	16	9 467	6 701	6 645	116	85	21	8	59	15	9	819	111	34	28	1 840	919	33	17	53	46	507	6	1 158	9	57	64	410	50	5	19	93	54	31	25
SAN ANTONIO	16	9 467	6 701	6 645	116	85	21	8	59	15	9	819	111	34	28	1 840	919	33	17	53	46	507	6	1 158	9	57	64	410	50	5	19	93	54	31	25
DISTRITO: FRAILES	7	3 093	2 126	2 084	20	27	3	3	5	3	3	170	23	4	5	1 150	96	7	4	15	8	91	2	159	5	24	12	212	12	2	5	11	3	12	30
FRAILES	4	1 952	1 351	1 327	15	11	3	1	4	1	2	131	14	1	3	682	70	6	2	10	6	68	1	103	3	12	9	143	11	1	2	10	2	7	17
BUSTAMANTE O ALCIRA	2	923	617	602	4	12	0	1	1	2	1	32	5	2	2	382	21	1	2	4	2	19	1	44	2	9	2	47	0	0	3	1	0	5	10
VIOLETA (RINCÓN MORALES)	1	218	158	155	1	4	0	1	0	0	0	7	4	1	0	86	5	0	0	1	0	4	0	12	0	3	1	22	1	1	0	0	1	0	3
DISTRITO: PATARRÁ	13	7 465	4 523	4 443	110	31	18	32	28	17	5	379	52	39	20	1 162	381	23	19	223	21	515	3	722	12	46	80	358	44	4	14	69	16	48	32
PATARRÁ	6	3 591	2 300	2 258	34	19	9	15	18	8	4	208	26	16	9	654	209	12	14	58	12	205	1	381	6	25	35	197	16	3	6	46	12	26	16
GUATUSO	7	3 874	2 223	2 185	76	12	9	17	10	9	1	171	26	23	11	508	172	11	5	165	9	310	2	341	6	21	45	161	28	1	8	23	4	22	16
DISTRITO: SAN CRISTÓBAL	7	3 363	2 491	2 420	21	18	7	5	12	6	4	184	17	10	29	1 517	117	11	12	5	9	79	3	175	4	15	14	103	22	1	3	12	5	29	42
SAN CRISTÓBAL SUR	2	923	706	687	6	8	1	2	3	2	3	60	5	4	5	402	37	1	7	2	1	16	1	59	3	3	2	40	5	1	2	5	1	9	10
SAN CRISTÓBAL NORTE	2	915	647	625	6	3	2	1	0	0	0	46	3	0	4	431	23	2	2	0	0	23	0	39	0	5	4	22	5	0	1	2	1	7	15
CRISTO REY	2	1 058	779	761	3	5	1	1	5	2	0	62	6	3	14	487	41	4	1	1	5	26	1	49	0	3	7	18	10	0	0	3	3	8	10
EMPALME ARRIBA GUARIA (PARTE OESTE)	1	467	359	347	6	2	3	1	4	2	1	16	3	3	6	197	16	4	2	2	3	14	1	28	1	4	1	23	2	0	0	2	0	5	7
DISTRITO: ROSARIO	9	3 244	2 146	2 090	43	20	2	6	8	2	4	172	27	14	8	1 025	100	7	7	10	10	79	1	210	7	34	23	219	11	2	10	26	3	22	34
ROSARIO	3	1 612	1 075	1 043	21	15	1	1	6	0	2	87	15	7	3	430	67	3	3	4	6	43	1	120	4	19	13	143	6	1	7	13	2	12	20
GUADARRAMA	1	340	188	185	4	1	0	0	1	0	0	15	1	0	1	106	8	2	0	2	3	6	0	13	0	5	0	15	1	0	1	0	0	1	2
LA JOYA	1	173	105	103	0	0	0	0	0	0	0	4	1	2	1	66	2	1	0	1	0	5	0	6	1	0	1	9	3	0	0	0	0	0	2

CUADRO 2.10 SAN JOSÉ: JUNTAS, ELECTORADO, , VOTOS POR PARTIDO, BLANCOS Y NULOS, PARA DIPUTACIONES
SEGÚN CANTÓN, DISTRITO ADMINISTRATIVO Y DISTRITO ELECTORAL
ELECCIONES 6 DE FEBRERO 2022

CANTÓN, DISTRITO ADMINISTRATIVO Y DISTRITO ELECTORAL	JUNTAS	ELECTORADO 1/	VOTOS RECIBIDOS																																	
			TOTAL GENERAL	VOTOS VÁLIDOS																															BLANCOS	NULOS
				TOTAL	ACCESIBILIDAD SIN EXCLUSIÓN	ACCIÓN CIUDADANA	ALIANZA DEMÓCRATA CRISTIANA	ANTICORRUPCIÓN COSTARRICENSE	COSTA RICA JUSTA	DE LOS TRABAJADORES	ENCUENTRO NACIONAL	FRENTE AMPLIO	FUERZA NACIONAL	INTEGRACIÓN NACIONAL	JUSTICIA SOCIAL COSTARRICENSE	LIBERACIÓN NACIONAL	LIBERAL PROGRESISTA	MOVIMIENTO LIBERTARIO	MOVIMIENTO SOCIAL DEMÓCRATA COSTARRICENSE	NUESTRO PUEBLO	NUEVA GENERACIÓN	NUEVA REPÚBLICA	NUEVO PARTIDO SOCIALISTA	PROGRESO SOCIAL DEMOCRÁTICO	PUEBLO UNIDO	REPUBLICANO SOCIAL CRISTIANO	RESTAURACIÓN NACIONAL	UNIDAD SOCIAL CRISTIANA	UNIDOS PODEMOS	UNIDOS POR COSTA RICA	UNIÓN COSTARRICENSE DEMOCRÁTICA	UNIÓN LIBERAL	VAMOS		
TRINIDAD (PARTE ESTE)	2	739	479	465	14	4	0	5	0	1	0	45	8	4	2	201	20	0	2	2	0	22	0	61	2	7	6	43	1	1	2	11	1	8	6
LLANO BONITO	1	148	116	114	2	0	0	0	0	0	0	6	1	0	0	91	3	1	0	0	0	3	0	2	0	0	0	3	0	0	0	2	0	0	2
CHIROGRES	1	232	183	180	2	0	1	0	1	1	2	15	1	1	1	131	0	0	2	1	1	0	0	8	0	3	3	6	0	0	0	0	0	1	2
DISTRITO: DAMAS	16	9 385	6 145	6 063	152	64	23	10	49	16	11	613	127	32	36	1 529	634	44	14	34	60	672	4	1 098	6	44	99	470	55	6	42	83	36	52	30
FÁTIMA DE DAMAS	5	2 705	1 899	1 883	52	13	11	5	13	2	4	212	40	4	11	515	196	11	4	9	11	138	1	357	1	15	28	168	14	3	6	28	11	11	5
SAN LORENZO	11	6 680	4 246	4 180	100	51	12	5	36	14	7	401	87	28	25	1 014	438	33	10	25	49	534	3	741	5	29	71	302	41	3	36	55	25	41	25
DISTRITO: SAN RAFAEL ABAJO	29	16 758	10 680	10 549	217	129	35	22	75	26	16	1 038	199	61	65	2 670	1 182	66	32	20	86	1 173	9	1 915	42	115	202	810	107	8	27	149	53	86	45
SAN RAFAEL ABAJO	19	11 195	6 999	6 909	127	82	21	11	51	18	14	703	124	41	44	1 752	800	50	22	14	52	752	5	1 254	30	74	125	549	59	3	10	93	29	54	36
VALENCIA	10	5 563	3 681	3 640	90	47	14	11	24	8	2	335	75	20	21	918	382	16	10	6	34	421	4	661	12	41	77	261	48	5	17	56	24	32	9
DISTRITO: GRAVILIAS	22	13 065	9 050	8 941	142	129	32	18	68	19	9	1 012	172	49	36	2 257	988	53	35	47	65	827	3	1 684	15	72	111	671	98	9	123	145	52	72	37
GRAVILIAS	12	7 309	5 014	4 955	82	76	12	9	40	11	6	561	95	31	16	1 292	540	20	15	32	33	490	1	854	8	59	55	367	51	3	94	73	29	35	24
EL PORVENIR	10	5 756	4 036	3 986	60	53	20	9	28	8	3	451	77	18	20	965	448	33	20	15	32	337	2	830	7	13	56	304	47	6	29	72	23	37	13
DISTRITO: LOS GUIDO	22	13 914	6 549	6 390	266	54	31	18	50	127	12	368	64	48	36	1 412	374	36	23	36	27	1 477	7	849	14	74	238	539	61	16	28	95	10	104	55
LOS GUIDO	22	13 914	6 549	6 390	266	54	31	18	50	127	12	368	64	48	36	1 412	374	36	23	36	27	1 477	7	849	14	74	238	539	61	16	28	95	10	104	55
CANTÓN: PURISCAL	**74**	**29 937**	**19 712**	**19 172**	**212**	**325**	**65**	**38**	**158**	**46**	**57**	**1 414**	**236**	**297**	**109**	**6 058**	**908**	**63**	**114**	**27**	**74**	**878**	**17**	**3 727**	**35**	**427**	**202**	**3 342**	**102**	**9**	**25**	**139**	**68**	**214**	**326**
DISTRITO: SANTIAGO	22	10 935	7 255	7 123	62	133	32	14	63	18	16	651	87	113	39	2 041	468	12	43	13	28	311	5	1 419	11	153	71	1 199	45	4	5	42	25	66	66
SANTIAGO	14	8 415	5 601	5 512	50	100	25	8	52	17	15	510	64	99	29	1 535	368	6	32	11	25	252	4	1 124	10	115	62	898	36	4	3	35	23	46	43
POZOS	2	937	501	484	1	5	2	3	4	1	1	53	3	2	1	161	18	1	3	0	0	12	0	101	0	12	2	92	1	0	1	4	0	7	10
CARIT	2	784	592	587	4	6	3	1	2	0	0	41	7	6	4	183	53	3	5	2	1	23	1	95	1	7	4	131	3	0	0	0	1	2	3
BAJO BADILLA	1	74	36	33	1	2	0	0	0	0	0	6	0	1	0	6	2	0	0	0	0	3	0	5	0	2	0	5	0	0	0	0	0	1	2
HLE CORAZÓN DE JESÚS	1	38	26	23	0	1	0	0	0	0	0	0	0	1	2	9	2	0	1	0	0	0	0	2	0	2	0	2	0	0	0	1	0	3	0
SANTA CECILIA	2	687	499	484	6	19	2	2	5	0	0	41	13	4	3	147	25	2	2	0	2	21	0	92	0	15	3	71	5	0	1	2	1	7	8
DISTRITO: MERCEDES SUR	14	4 887	3 142	3 040	42	64	11	8	18	7	7	229	47	81	10	1 005	100	9	19	2	9	120	4	614	3	59	32	491	14	2	2	18	13	41	61
MERCEDES SUR	1	590	366	355	7	10	1	0	1	0	0	26	2	8	2	121	14	1	4	0	0	5	2	68	0	8	1	69	2	0	0	1	2	3	8
MERCEDES NORTE	3	1 504	970	952	10	14	3	2	8	1	3	86	20	5	0	297	39	1	6	1	3	69	1	200	0	32	15	122	3	0	2	5	4	6	12
BOCANA	1	104	68	62	0	1	0	0	0	0	0	1	1	1	0	29	1	0	0	0	0	0	0	7	1	0	1	18	1	0	0	0	0	2	4
JILGUERAL	1	172	104	100	2	3	2	0	0	1	0	3	0	39	1	25	0	1	0	0	1	1	0	8	0	1	1	11	0	0	0	0	0	3	1
TÚFARES	1	84	55	54	0	1	0	0	0	1	0	0	3	1	0	28	4	0	1	0	0	1	0	3	0	1	1	6	0	0	0	0	3	0	1
SALITRALES	1	171	102	96	0	5	0	1	2	0	2	4	0	2	1	50	0	0	0	1	0	2	0	6	0	0	4	15	0	0	0	1	0	3	3
ALTO LA PALMA	1	302	194	186	1	3	2	1	2	0	0	10	2	6	2	60	6	1	0	0	2	3	1	48	0	3	2	29	0	0	0	2	0	3	5
LLANO GRANDE	1	121	56	54	1	1	0	1	1	0	0	1	0	2	0	29	1	0	0	0	0	2	0	3	0	0	0	12	0	0	0	0	0	1	1
SANTA MARTA	1	359	246	234	1	4	0	1	0	1	0	11	5	4	2	94	4	1	1	0	0	2	0	47	1	3	2	48	2	0	0	0	0	2	10
CERBATANA	3	1 480	981	947	20	22	3	2	4	3	2	87	14	13	2	272	31	4	7	0	3	35	0	224	1	11	5	161	6	2	0	9	4	18	16
DISTRITO: BARBACOAS	8	3 939	2 666	2 569	35	35	5	6	32	8	21	198	28	45	24	761	109	18	18	2	23	123	2	488	6	70	30	421	16	2	5	23	15	33	64
BARBACOAS (SAN ISIDRO)	3	1 401	978	950	13	8	3	2	19	2	9	83	9	10	7	243	33	14	8	1	12	49	2	185	1	26	12	178	7	1	1	7	5	8	20
PIEDADES	2	904	614	585	5	4	0	1	4	4	7	47	7	19	7	162	27	2	2	1	7	19	0	121	2	18	8	94	5	0	0	5	7	13	16
SAN JUAN	2	1 216	805	777	11	18	1	3	9	1	3	62	10	13	2	262	42	2	5	0	4	50	0	139	3	26	9	82	4	1	4	8	3	9	19
CORTEZAL	1	418	269	257	6	5	1	0	0	1	2	6	2	3	8	94	7	0	3	0	0	5	0	43	0	0	1	67	0	0	0	3	0	3	9
DISTRITO: GRIFO ALTO	3	1 044	756	740	5	7	3	0	13	2	1	38	5	6	1	265	27	1	2	1	0	25	0	110	2	10	4	203	2	0	1	4	2	4	12
GRIFO ALTO	2	896	643	628	5	7	3	0	12	2	1	33	4	6	1	218	25	0	2	1	0	22	0	102	2	8	4	162	1	0	1	4	2	3	12
GRIFO BAJO	1	148	113	112	0	0	0	0	1	0	0	5	1	0	0	47	2	1	0	0	0	3	0	8	0	2	0	41	1	0	0	0	0	1	0
DISTRITO: SAN RAFAEL	3	1 388	938	904	6	6	1	4	2	0	3	48	5	10	8	347	33	0	4	1	4	18	0	119	1	33	3	227	11	0	2	6	2	15	19
SAN RAFAEL ARRIBA	2	1 035	706	680	6	4	0	3	2	0	2	42	4	9	8	257	30	0	3	1	1	15	0	96	1	25	2	148	11	0	2	6	2	12	14
FLORALIA	1	353	232	224	0	2	1	1	0	0	1	6	1	1	0	90	3	0	1	0	3	3	0	23	0	8	1	79	0	0	0	0	0	3	5
DISTRITO: CANDELARITA	4	1 491	1 022	985	2	17	1	2	4	2	1	22	10	9	4	397	13	5	10	1	0	26	0	309	0	8	6	116	1	0	1	14	4	17	20
CANDELARITA	2	786	509	488	1	10	1	2	2	2	1	8	3	5	4	226	9	4	7	0	0	16	0	121	0	3	1	55	0	0	1	5	1	9	12
PEDERNAL O SAN PEDRO	2	705	513	497	1	7	0	0	2	0	0	14	7	4	0	171	4	1	3	1	0	10	0	188	0	5	5	61	1	0	0	9	3	8	8
DISTRITO: DESAMPARADITOS	2	621	457	447	3	5	0	0	1	1	4	36	8	6	0	141	25	2	1	0	0	21	0	80	1	5	5	97	2	0	0	2	1	3	7
DESAMPARADITOS	2	621	457	447	3	5	0	0	1	1	4	36	8	6	0	141	25	2	1	0	0	21	0	80	1	5	5	97	2	0	0	2	1	3	7
DISTRITO: SAN ANTONIO	7	3 401	2 172	2 129	55	29	9	2	21	5	0	161	38	19	14	601	119	13	12	7	8	158	3	456	9	28	31	289	9	1	4	22	6	11	32
SAN ANTONIO	6	3 153	2 014	1 978	51	28	9	2	19	5	0	153	37	17	11	549	107	13	12	7	8	150	2	422	9	27	28	272	9	1	3	21	6	10	26
CHARCÓN (RÍO VIEJO)	1	248	158	151	4	1	0	0	2	0	0	8	1	2	3	52	12	0	0	0	0	8	1	34	0	1	3	17	0	0	1	1	0	1	6
DISTRITO: CHIRES	11	2 231	1 304	1 235	2	29	3	2	4	3	4	31	8	8	9	500	14	3	5	0	2	76	3	132	2	61	20	299	2	0	5	8	0	24	45

CUADRO 2.10 SAN JOSÉ: JUNTAS, ELECTORADO, , VOTOS POR PARTIDO, BLANCOS Y NULOS, PARA DIPUTACIONES
SEGÚN CANTÓN, DISTRITO ADMINISTRATIVO Y DISTRITO ELECTORAL
ELECCIONES 6 DE FEBRERO 2022

CANTÓN, DISTRITO ADMINISTRATIVO Y DISTRITO ELECTORAL	JUNTAS	ELECTORADO 1/	VOTOS RECIBIDOS																																		
			TOTAL GENERAL	VOTOS VÁLIDOS																																BLANCOS	NULOS
				TOTAL	ACCESIBILIDAD SIN EXCLUSIÓN	ACCIÓN CIUDADANA	ALIANZA DEMÓCRATA CRISTIANA	ANTICORRUPCIÓN COSTARRICENSE	COSTA RICA JUSTA	DE LOS TRABAJADORES	ENCUENTRO NACIONAL	FRENTE AMPLIO	FUERZA NACIONAL	INTEGRACIÓN NACIONAL	JUSTICIA SOCIAL COSTARRICENSE	LIBERACIÓN NACIONAL	LIBERAL PROGRESISTA	MOVIMIENTO LIBERTARIO	MOVIMIENTO SOCIAL DEMÓCRATA COSTARRICENSE	NUESTRO PUEBLO	NUEVA GENERACIÓN	NUEVA REPÚBLICA	NUEVO PARTIDO SOCIALISTA	PROGRESO SOCIAL DEMOCRÁTICO	PUEBLO UNIDO	REPUBLICANO SOCIAL CRISTIANO	RESTAURACIÓN NACIONAL	UNIDAD SOCIAL CRISTIANA	UNIDOS PODEMOS	UNIDOS POR COSTA RICA	UNIÓN COSTARRICENSE DEMOCRÁTICA	UNIÓN LIBERAL	VAMOS		
GUARUMAL	1	192	106	96	0	0	0	0	0	0	0	1	1	0	2	48	1	0	1	0	0	0	0	6	0	3	0	28	0	0	2	3	0	2	8
ZAPATÓN (SAN CARLOS)	1	359	209	188	1	3	0	0	0	0	2	1	0	1	1	49	0	0	2	0	0	8	0	6	0	26	4	82	1	0	1	0	0	7	14
GAMALOTILLO	1	284	172	169	0	4	1	0	1	1	0	2	0	3	1	78	2	1	1	0	1	6	0	29	0	1	5	30	1	0	0	1	0	1	2
LOS ÁNGELES	1	131	83	77	0	4	0	0	0	0	0	4	1	0	1	31	0	0	0	0	0	6	1	7	0	0	1	21	0	0	0	0	0	3	3
LA GLORIA	2	667	401	380	1	13	1	2	2	1	0	13	5	4	2	148	8	0	1	0	1	38	2	40	0	16	10	66	0	0	2	4	0	7	14
MASTATAL	1	113	66	64	0	0	0	0	1	0	0	3	0	0	0	38	0	0	0	0	0	4	0	9	0	1	0	8	0	0	0	0	0	0	2
SAN MARTÍN	1	92	49	47	0	0	0	0	0	1	0	0	0	0	1	15	2	0	0	0	0	2	0	8	0	2	0	16	0	0	0	0	0	2	0
SAN MIGUEL	1	147	85	84	0	2	0	0	0	0	1	0	1	0	1	25	1	0	0	0	0	3	0	18	2	11	0	19	0	0	0	0	0	0	1
VISTA DE MAR NORTE	1	205	107	105	0	3	1	0	0	0	1	7	0	0	0	56	0	2	0	0	0	4	0	8	0	1	0	22	0	0	0	0	0	1	1
BAJO REY	1	41	26	25	0	0	0	0	0	0	0	0	0	0	0	12	0	0	0	0	0	5	0	1	0	0	0	7	0	0	0	0	0	1	0
CANTÓN: TARRAZÚ	**28**	**12 707**	**8 086**	**7 865**	**57**	**116**	**16**	**18**	**30**	**26**	**14**	**775**	**95**	**61**	**76**	**1 789**	**350**	**52**	**55**	**23**	**1 351**	**292**	**18**	**921**	**117**	**113**	**102**	**1 234**	**31**	**3**	**19**	**69**	**42**	**83**	**138**
DISTRITO: SAN MARCOS	15	8 122	5 259	5 131	40	74	11	9	24	16	9	570	65	38	50	1 093	256	36	39	14	1 041	181	14	544	82	66	57	685	17	3	13	51	33	52	76
SAN MARCOS	9	5 155	3 403	3 342	29	52	4	5	17	12	7	377	44	24	34	649	169	15	28	9	754	131	7	336	39	47	38	436	11	1	6	40	21	25	36
SAN PEDRO	1	474	319	309	1	8	0	1	0	1	0	33	5	4	2	64	11	3	2	1	59	5	2	26	1	3	4	67	1	0	0	4	1	7	3
GUADALUPE	2	1 191	762	744	4	8	0	2	4	3	1	91	8	3	7	167	49	5	7	4	132	19	2	114	5	6	8	77	0	1	6	5	6	6	12
RODEO NORTE	2	1 248	746	707	6	6	6	1	3	0	1	69	8	7	7	195	27	13	2	0	96	25	3	66	37	10	7	99	5	1	0	2	5	14	25
HLE LOS SANTOS	1	54	29	29	0	0	1	0	0	0	0	0	0	0	0	18	0	0	0	0	0	1	0	2	0	0	0	6	0	0	1	0	0	0	0
DISTRITO: SAN LORENZO	10	3 111	1 919	1 868	16	29	4	7	3	8	4	121	23	16	20	515	76	10	10	5	228	73	3	231	21	38	27	344	9	0	5	14	8	17	34
SAN MARTÍN	1	124	78	71	0	2	1	0	0	1	0	2	2	0	0	20	4	0	0	0	3	4	0	12	0	1	0	19	0	0	0	0	0	1	6
SAN LORENZO	4	2 339	1 414	1 385	16	20	3	7	1	7	2	103	19	11	14	353	59	9	6	4	195	51	3	172	18	31	15	238	6	0	4	12	6	13	16
ESQUIPULAS	1	24	14	14	0	1	0	0	0	0	0	0	0	0	0	2	3	0	0	0	0	2	0	1	0	0	3	2	0	0	0	0	0	0	0
SAN MIGUEL O SALADO	1	128	83	78	0	3	0	0	0	0	0	7	1	0	4	19	4	1	0	1	9	6	0	8	1	1	3	6	3	0	0	0	1	1	4
ZAPOTAL	1	195	135	132	0	1	0	0	1	0	1	5	0	2	0	68	1	0	1	0	13	3	0	10	2	0	3	20	0	0	0	1	0	1	2
NÁPOLES	1	255	164	158	0	2	0	0	1	0	1	4	0	2	1	50	5	0	3	0	8	2	0	28	0	3	2	44	0	0	0	1	1	0	6
QUEBRADA ARROYO	1	46	31	30	0	0	0	0	0	0	0	0	1	1	1	3	0	0	0	0	0	5	0	0	0	2	1	15	0	0	1	0	0	1	0
DISTRITO: SAN CARLOS	3	1 474	908	866	1	13	1	2	3	2	1	84	7	7	6	181	18	6	6	4	82	38	1	146	14	9	18	205	5	0	1	4	1	14	28
SAN CARLOS	2	911	565	539	1	6	1	1	3	2	1	62	5	4	3	105	15	2	4	3	64	13	1	86	5	6	9	127	4	0	1	4	1	7	19
SAN JERÓNIMO	1	563	343	327	0	7	0	1	0	0	0	22	2	3	3	76	3	4	2	1	18	25	0	60	9	3	9	78	1	0	0	0	0	7	9
CANTÓN: ASERRÍ	**85**	**44 906**	**27 928**	**27 384**	**672**	**592**	**66**	**83**	**200**	**78**	**80**	**3 014**	**463**	**203**	**152**	**7 730**	**2 043**	**157**	**103**	**158**	**249**	**2 398**	**31**	**4 179**	**208**	**317**	**419**	**2 742**	**502**	**36**	**63**	**344**	**102**	**295**	**249**
DISTRITO: ASERRÍ	43	25 101	15 594	15 333	419	239	35	50	117	50	36	1 772	277	112	91	3 852	1 404	100	56	98	124	1 522	18	2 436	170	171	243	1 503	127	25	27	196	63	160	101
ASERRÍ	32	19 149	11 948	11 758	317	198	25	36	88	43	29	1 390	211	79	53	3 065	1 149	74	36	84	104	1 061	13	1 912	63	119	170	1 087	95	16	20	168	53	119	71
POÁS	10	5 929	3 631	3 560	102	41	10	14	28	7	7	381	66	33	38	786	255	26	20	13	20	460	5	524	107	52	72	407	32	9	7	28	10	41	30
HLE SAN FRANCISCO DE ASÍS	1	23	15	15	0	0	0	0	1	0	0	1	0	0	0	1	0	0	0	1	0	1	0	0	0	0	1	9	0	0	0	0	0	0	0
DISTRITO: TARBACA	5	1 874	1 193	1 160	30	35	0	0	8	2	8	98	20	10	2	403	83	8	4	2	10	51	0	161	1	27	16	135	19	0	7	16	4	15	18
TARBACA O PRAGA	3	1 400	887	870	23	28	0	0	8	1	7	83	17	6	0	283	73	8	1	1	8	37	0	120	1	11	12	99	17	0	7	15	4	11	6
EL TIGRE	1	189	124	113	2	0	0	0	0	1	0	8	1	3	2	56	5	0	2	1	1	12	0	8	0	1	1	8	0	0	0	1	0	1	10
CEDRAL	1	285	182	177	5	7	0	0	0	0	1	7	2	1	0	64	5	0	1	0	1	2	0	33	0	15	3	28	2	0	0	0	0	3	2
DISTRITO: VUELTA DE JORCO	11	5 314	3 390	3 302	42	163	18	12	27	7	11	257	40	11	17	1 049	133	10	11	15	15	194	5	534	16	44	28	309	285	3	13	25	8	38	50
JOCOTAL ABAJO	1	218	140	136	0	0	5	1	0	0	0	8	1	0	1	72	3	0	1	0	1	14	0	10	0	1	1	17	0	0	0	0	0	2	2
VUELTA DE JORCO	6	3 561	2 313	2 256	32	121	8	5	20	5	10	206	28	6	10	566	104	9	6	13	8	120	3	415	7	33	16	195	276	0	10	17	7	27	30
MONTE REDONDO	2	715	441	434	9	26	2	6	3	1	0	25	7	3	2	129	12	1	3	1	5	31	2	71	7	4	5	70	4	2	1	1	1	4	3
LEGUA DE LOS NARANJOS	1	301	185	174	0	10	1	0	1	1	0	6	1	2	3	109	5	0	1	1	0	2	0	10	0	2	2	13	2	1	0	1	0	5	6
URUCA	1	519	311	302	1	6	2	0	3	0	1	12	3	0	1	173	9	0	0	0	1	27	0	28	2	4	4	14	3	0	2	6	0	0	9
DISTRITO: SAN GABRIEL	8	4 214	2 723	2 662	47	61	7	6	16	12	10	313	49	30	9	915	119	9	19	12	26	179	2	418	4	29	27	270	30	3	4	33	3	26	35
SAN GABRIEL	6	3 347	2 240	2 194	39	49	6	4	12	10	8	268	45	21	8	728	99	8	17	8	26	148	0	362	3	27	23	213	28	3	2	27	2	20	26
LIMONAL	1	309	151	146	1	7	0	1	3	0	0	8	2	3	0	54	5	1	0	1	0	13	0	17	1	2	3	22	1	0	1	0	0	3	2
TRANQUERILLAS	1	558	332	322	7	5	1	1	1	2	2	37	2	6	1	133	15	0	2	3	0	18	2	39	0	0	1	35	1	0	1	6	1	3	7
DISTRITO: LEGUA	4	1 010	643	629	7	27	1	3	3	0	3	54	9	12	6	230	12	1	3	4	27	17	1	72	2	8	11	97	6	0	1	8	4	6	8
LEGUA	1	604	367	363	6	19	1	1	1	0	2	38	6	5	3	120	8	0	2	2	27	4	0	30	1	7	4	61	6	0	1	5	3	2	2
BAJO DE PARRITA	1	93	61	59	0	0	0	0	1	0	0	6	1	6	1	20	0	1	0	2	0	2	0	10	0	0	4	4	0	0	0	1	0	0	2
ALTO AGUACATE	1	105	78	72	0	4	0	1	0	0	0	0	1	1	0	39	2	0	0	0	0	1	1	14	1	1	0	5	0	0	0	1	0	2	4
LAGUNA (BAJO BIJAGUAL)	1	208	137	135	1	4	0	1	1	0	1	10	1	0	2	51	2	0	1	0	0	10	0	18	0	0	3	27	0	0	0	1	1	2	0

CUADRO 2.10 SAN JOSÉ: JUNTAS, ELECTORADO, , VOTOS POR PARTIDO, BLANCOS Y NULOS, PARA DIPUTACIONES
SEGÚN CANTÓN, DISTRITO ADMINISTRATIVO Y DISTRITO ELECTORAL
ELECCIONES 6 DE FEBRERO 2022

CANTÓN, DISTRITO ADMINISTRATIVO Y DISTRITO ELECTORAL	JUNTAS	ELECTORADO 1/	VOTOS RECIBIDOS																																		
			TOTAL GENERAL	VOTOS VÁLIDOS																																BLANCOS	NULOS
				TOTAL	ACCESIBILIDAD SIN EXCLUSIÓN	ACCIÓN CIUDADANA	ALIANZA DEMÓCRATA CRISTIANA	ANTICORRUPCIÓN COSTARRICENSE	COSTA RICA JUSTA	DE LOS TRABAJADORES	ENCUENTRO NACIONAL	FRENTE AMPLIO	FUERZA NACIONAL	INTEGRACIÓN NACIONAL	JUSTICIA SOCIAL COSTARRICENSE	LIBERACIÓN NACIONAL	LIBERAL PROGRESISTA	MOVIMIENTO LIBERTARIO	MOVIMIENTO SOCIAL DEMÓCRATA COSTARRICENSE	NUESTRO PUEBLO	NUEVA GENERACIÓN	NUEVA REPÚBLICA	NUEVO PARTIDO SOCIALISTA	PROGRESO SOCIAL DEMOCRÁTICO	PUEBLO UNIDO	REPUBLICANO SOCIAL CRISTIANO	RESTAURACIÓN NACIONAL	UNIDAD SOCIAL CRISTIANA	UNIDOS PODEMOS	UNIDOS POR COSTA RICA	UNIÓN COSTARRICENSE DEMOCRÁTICA	UNIÓN LIBERAL	VAMOS		
DISTRITO: MONTERREY	2	717	426	415	1	8	0	1	1	1	2	26	5	1	3	202	10	2	2	2	20	25	2	35	0	8	5	40	1	0	3	8	1	5	6
MONTERREY	1	586	349	341	0	6	0	1	1	0	1	18	4	1	3	174	9	2	2	2	17	23	2	31	0	5	3	26	1	0	3	5	1	3	5
OJO DE AGUA (PARTE NOROESTE)	1	131	77	74	1	2	0	0	0	1	1	8	1	0	0	28	1	0	0	0	3	2	0	4	0	3	2	14	0	0	0	3	0	2	1
DISTRITO: SALITRILLOS	12	6 676	3 959	3 883	126	59	5	11	28	6	10	494	63	27	24	1 079	282	27	8	25	27	410	3	523	15	30	89	388	34	5	8	58	19	45	31
SALITRILLOS	8	4 409	2 655	2 607	84	39	3	7	17	2	9	301	42	15	14	765	189	17	6	17	18	251	3	349	11	19	51	298	24	2	4	36	14	27	21
SANTA TERESITA	4	2 267	1 304	1 276	42	20	2	4	11	4	1	193	21	12	10	314	93	10	2	8	9	159	0	174	4	11	38	90	10	3	4	22	5	18	10
CANTÓN: MORA	**49**	**23 192**	**15 271**	**14 966**	**233**	**254**	**47**	**44**	**122**	**33**	**31**	**1 269**	**197**	**105**	**75**	**3 772**	**1 812**	**72**	**81**	**33**	**181**	**1 076**	**21**	**3 126**	**31**	**142**	**193**	**1 565**	**125**	**12**	**27**	**197**	**90**	**173**	**132**
DISTRITO: COLÓN	24	13 282	9 065	8 944	138	158	29	17	75	14	17	817	125	56	44	2 161	1 428	51	40	24	117	566	14	1 899	15	74	91	658	90	4	12	141	69	65	56
COLÓN	15	8 704	5 984	5 905	90	93	21	10	47	9	10	540	79	44	34	1 402	921	36	26	15	73	399	8	1 262	7	52	53	459	68	2	6	97	42	43	36
RODEO	1	356	253	251	5	11	2	0	1	0	0	26	2	1	2	87	32	3	0	1	5	6	0	34	0	0	5	21	0	0	0	6	1	2	0
BRASIL	4	2 263	1 613	1 596	18	37	2	1	12	3	4	146	23	7	4	377	349	7	7	3	25	73	3	315	6	10	17	87	11	0	4	30	15	8	9
SAN BOSCO	3	1 630	1 015	1 001	23	16	3	6	14	2	1	95	18	3	2	211	110	5	7	5	12	72	3	258	2	9	15	78	11	2	1	7	10	10	4
SAN RAFAEL (CEDRAL)	1	329	200	191	2	1	1	0	1	0	2	10	3	1	2	84	16	0	0	0	2	16	0	30	0	3	1	13	0	0	1	1	1	2	7
DISTRITO: GUAYABO	7	3 443	2 162	2 102	37	22	7	7	12	4	1	181	20	15	3	521	135	7	15	4	14	215	1	478	5	18	33	300	11	2	2	23	9	38	22
GUAYABO	4	1 999	1 250	1 217	16	16	2	3	4	2	1	105	12	7	2	279	81	3	8	2	7	148	1	259	4	10	22	193	6	2	1	15	6	18	15
CORROGRES (LA FILA EL CARMEN)	3	1 444	912	885	21	6	5	4	8	2	0	76	8	8	1	242	54	4	7	2	7	67	0	219	1	8	11	107	5	0	1	8	3	20	7
DISTRITO: TABARCIA	10	3 648	2 259	2 207	32	40	9	9	26	11	10	168	39	19	18	563	170	7	12	3	36	160	4	411	7	31	42	319	15	5	11	22	8	30	22
TABARCIA	3	1 489	877	863	11	11	2	4	10	9	3	62	18	7	9	200	71	3	2	2	13	66	2	176	3	7	21	120	5	2	8	12	4	7	7
PIEDRAS BLANCAS	1	607	381	372	3	6	2	1	1	1	1	36	9	5	1	87	22	2	5	0	6	11	0	70	0	8	3	82	4	1	0	3	2	9	0
MORADO	2	716	476	459	11	11	2	3	8	1	3	37	1	1	4	101	37	1	3	0	8	60	1	80	4	6	13	54	3	1	0	3	2	6	11
CORRALAR	1	362	230	228	5	4	2	1	2	0	1	16	2	6	1	69	24	0	0	0	2	12	0	37	0	8	4	28	0	0	1	3	0	1	1
BAJO DE LOAIZA (SAN LORENZO)	1	239	139	130	2	1	1	0	0	0	0	9	7	0	1	40	8	1	1	1	4	4	1	21	0	1	0	22	3	0	2	0	0	6	3
BAJO DE BUSTAMANTE O ÁNGELES	1	157	101	100	0	0	0	0	0	0	2	8	2	0	1	46	8	0	0	0	2	3	0	18	0	0	0	9	0	0	0	1	0	1	0
BAJO DE JORCO (PARTE OESTE)	1	78	55	55	0	7	0	0	5	0	0	0	0	0	1	20	0	0	1	0	1	4	0	9	0	1	1	4	0	1	0	0	0	0	0
DISTRITO: PIEDRAS NEGRAS	1	277	183	179	7	1	0	0	2	1	0	9	0	0	0	72	12	0	1	1	0	13	0	40	0	1	3	16	0	0	0	0	0	2	2
PIEDRAS NEGRAS	1	277	183	179	7	1	0	0	2	1	0	9	0	0	0	72	12	0	1	1	0	13	0	40	0	1	3	16	0	0	0	0	0	2	2
DISTRITO: PICAGRES	3	580	414	401	3	8	0	0	3	0	1	15	2	3	1	162	17	0	3	0	5	24	0	65	0	7	6	69	1	0	0	3	3	5	8
PICAGRES	1	208	136	130	2	1	0	0	0	0	1	4	0	1	0	72	2	0	1	0	2	1	0	21	0	2	1	14	1	0	0	1	3	2	4
LLANO GRANDE	1	325	249	242	0	6	0	0	3	0	0	11	1	2	1	85	14	0	2	0	2	22	0	36	0	3	4	49	0	0	0	1	0	3	4
SAN ISIDRO DE CHUCAS (BALSILLA)	1	47	29	29	1	1	0	0	0	0	0	0	1	0	0	5	1	0	0	0	1	1	0	8	0	2	1	6	0	0	0	1	0	0	0
DISTRITO: JARIS	2	925	572	549	7	11	2	1	2	3	2	41	7	4	3	153	32	1	4	0	2	32	1	127	2	5	7	89	7	0	1	3	0	13	10
JARIS	2	925	572	549	7	11	2	1	2	3	2	41	7	4	3	153	32	1	4	0	2	32	1	127	2	5	7	89	7	0	1	3	0	13	10
DISTRITO: QUITIRRISÍ	2	1 037	616	584	9	14	0	10	2	0	0	38	4	8	6	140	18	6	6	1	7	66	1	106	2	6	11	114	1	1	1	5	1	20	12
QUITIRRISÍ	2	1 037	616	584	9	14	0	10	2	0	0	38	4	8	6	140	18	6	6	1	7	66	1	106	2	6	11	114	1	1	1	5	1	20	12
CANTÓN: GOICOECHEA	**155**	**92 061**	**57 613**	**56 873**	**1 113**	**1 209**	**226**	**136**	**555**	**147**	**114**	**6 616**	**1 032**	**326**	**264**	**12 047**	**6 731**	**340**	**263**	**165**	**604**	**6 271**	**55**	**9 826**	**136**	**603**	**863**	**4 918**	**732**	**73**	**108**	**997**	**403**	**468**	**272**
DISTRITO: GUADALUPE	34	20 315	12 990	12 854	201	262	38	33	151	36	19	1 724	216	70	55	2 979	1 545	60	56	35	185	1 086	10	2 182	18	139	136	1 124	144	14	15	220	101	87	49
GUADALUPE	33	20 147	12 927	12 794	200	258	38	32	151	36	19	1 721	216	70	55	2 962	1 544	60	54	35	185	1 086	10	2 173	17	136	130	1 113	144	13	15	220	101	87	46
HLE CARLOS MARÍA ULLOA	1	168	63	60	1	4	0	1	0	0	0	3	0	0	0	17	1	0	2	0	0	0	0	9	1	3	6	11	0	1	0	0	0	0	3
DISTRITO: SAN FRANCISCO	4	1 999	1 367	1 349	23	24	5	1	23	5	3	148	18	4	10	304	170	8	5	4	8	102	1	225	5	15	18	171	14	1	5	22	7	16	2
SAN FRANCISCO	4	1 999	1 367	1 349	23	24	5	1	23	5	3	148	18	4	10	304	170	8	5	4	8	102	1	225	5	15	18	171	14	1	5	22	7	16	2
DISTRITO: CALLE BLANCOS	20	11 671	7 654	7 577	109	141	23	39	57	18	14	911	139	44	24	1 643	1 075	54	33	21	85	545	10	1 432	11	75	71	609	127	13	13	165	76	51	26
CALLE BLANCOS Y SAN GABRIEL	19	11 660	7 648	7 571	109	141	23	39	56	18	14	910	139	44	24	1 642	1 075	54	33	21	85	545	10	1 431	11	75	71	607	127	13	13	165	76	51	26
HLE CORTEZA AMARILLA-EMMANUEL	1	11	6	6	0	0	0	0	1	0	0	1	0	0	0	1	0	0	0	0	0	0	0	1	0	0	0	2	0	0	0	0	0	0	0
DISTRITO: MATA DE PLÁTANO	23	13 723	9 271	9 161	142	220	23	13	95	24	16	1 168	200	63	41	1 922	1 329	49	37	21	86	771	9	1 679	16	80	103	653	118	9	33	176	65	72	38
MATA DE PLÁTANO O CARMEN	23	13 723	9 271	9 161	142	220	23	13	95	24	16	1 168	200	63	41	1 922	1 329	49	37	21	86	771	9	1 679	16	80	103	653	118	9	33	176	65	72	38
DISTRITO: IPÍS	40	23 938	15 212	15 012	361	264	70	31	138	36	24	1 638	298	72	87	3 078	1 566	84	85	40	141	2 005	13	2 591	39	157	294	1 310	196	25	27	238	104	122	78
IPÍS ABAJO	10	5 709	3 691	3 659	67	72	13	8	34	10	3	496	72	16	17	775	451	19	33	12	35	383	1	633	8	35	40	269	43	6	5	67	36	16	16
LOS ÁNGELES	11	6 619	4 365	4 313	102	83	18	9	37	12	9	487	113	16	30	898	435	26	23	13	44	532	9	747	16	32	79	378	57	6	8	68	26	37	15
FACIO Y LA MORA	19	11 610	7 156	7 040	192	109	39	14	67	14	12	655	113	40	40	1 405	680	39	29	15	62	1 090	3	1 211	15	90	175	663	96	13	14	103	42	69	47
DISTRITO: RANCHO REDONDO	7	3 476	2 022	1 978	32	28	11	4	10	5	8	158	28	9	10	489	210	18	16	5	17	221	1	373	5	23	36	190	30	3	2	27	9	30	14
RANCHO REDONDO	2	872	556	538	7	11	3	1	3	5	6	31	12	2	2	172	56	2	4	1	5	25	1	106	0	6	3	53	9	2	1	7	2	10	8
VISTA DE MAR	5	2 604	1 466	1 440	25	17	8	3	7	0	2	127	16	7	8	317	154	16	12	4	12	196	0	267	5	17	33	137	21	1	1	20	7	20	6

CUADRO 2.10 SAN JOSÉ: JUNTAS, ELECTORADO, , VOTOS POR PARTIDO, BLANCOS Y NULOS, PARA DIPUTACIONES
SEGÚN CANTÓN, DISTRITO ADMINISTRATIVO Y DISTRITO ELECTORAL
ELECCIONES 6 DE FEBRERO 2022

CANTÓN, DISTRITO ADMINISTRATIVO Y DISTRITO ELECTORAL	JUNTAS	ELECTORADO 1/	VOTOS RECIBIDOS																																	
			TOTAL GENERAL	VOTOS VÁLIDOS																															BLANCOS	NULOS
				TOTAL	ACCESIBILIDAD SIN EXCLUSIÓN	ACCIÓN CIUDADANA	ALIANZA DEMÓCRATA CRISTIANA	ANTICORRUPCIÓN COSTARRICENSE	COSTA RICA JUSTA	DE LOS TRABAJADORES	ENCUENTRO NACIONAL	FRENTE AMPLIO	FUERZA NACIONAL	INTEGRACIÓN NACIONAL	JUSTICIA SOCIAL COSTARRICENSE	LIBERACIÓN NACIONAL	LIBERAL PROGRESISTA	MOVIMIENTO LIBERTARIO	MOVIMIENTO SOCIAL DEMÓCRATA COSTARRICENSE	NUESTRO PUEBLO	NUEVA GENERACIÓN	NUEVA REPÚBLICA	NUEVO PARTIDO SOCIALISTA	PROGRESO SOCIAL DEMOCRÁTICO	PUEBLO UNIDO	REPUBLICANO SOCIAL CRISTIANO	RESTAURACIÓN NACIONAL	UNIDAD SOCIAL CRISTIANA	UNIDOS PODEMOS	UNIDOS POR COSTA RICA	UNIÓN COSTARRICENSE DEMOCRÁTICA	UNIÓN LIBERAL	VAMOS		
DISTRITO: PURRAL	27	16 939	9 097	8 942	245	270	56	15	81	23	30	869	133	64	37	1 632	836	67	31	39	82	1 541	11	1 344	42	114	205	861	103	8	13	149	41	90	65
PURRAL	17	10 547	6 056	5 974	139	184	30	10	65	15	22	673	97	38	24	1 154	608	38	26	31	69	792	7	988	37	65	124	515	79	7	7	99	31	47	35
CUADROS	10	6 392	3 041	2 968	106	86	26	5	16	8	8	196	36	26	13	478	228	29	5	8	13	749	4	356	5	49	81	346	24	1	6	50	10	43	30
CANTÓN: SANTA ANA	**67**	**39 066**	**26 556**	**26 285**	**281**	**429**	**68**	**42**	**207**	**65**	**28**	**1 692**	**329**	**94**	**120**	**6 772**	**6 017**	**186**	**112**	**65**	**121**	**1 412**	**19**	**4 172**	**70**	**222**	**237**	**2 410**	**239**	**11**	**21**	**592**	**252**	**171**	**100**
DISTRITO: SANTA ANA	16	9 488	6 664	6 600	72	101	19	8	46	19	6	494	80	20	26	1 737	1 479	56	22	7	32	337	4	1 034	14	65	56	608	51	4	5	125	73	52	12
SANTA ANA	13	7 653	5 362	5 314	52	74	16	8	32	10	3	375	68	14	20	1 414	1 222	38	18	4	29	283	3	807	13	41	47	507	41	3	4	110	58	37	11
SAN RAFAEL	3	1 835	1 302	1 286	20	27	3	0	14	9	3	119	12	6	6	323	257	18	4	3	3	54	1	227	1	24	9	101	10	1	1	15	15	15	1
DISTRITO: SALITRAL	6	3 237	1 920	1 888	19	49	3	3	18	4	2	100	27	7	10	618	223	9	16	7	5	109	2	324	4	27	29	219	13	0	5	29	7	13	19
SALITRAL	5	2 834	1 721	1 692	16	39	3	3	12	3	1	93	25	6	8	550	208	9	14	5	4	101	2	296	3	26	23	189	13	0	5	28	7	11	18
MATINILLA	1	403	199	196	3	10	0	0	6	1	1	7	2	1	2	68	15	0	2	2	1	8	0	28	1	1	6	30	0	0	0	1	0	2	1
DISTRITO: POZOS	21	12 337	8 514	8 431	82	146	17	13	48	17	7	444	97	28	44	2 032	2 420	60	28	23	38	436	4	1 218	15	52	71	661	78	3	8	246	95	53	30
POZOS	15	9 390	6 500	6 445	52	115	10	7	41	13	6	339	57	14	26	1 553	2 007	42	21	14	20	280	3	906	9	41	40	488	62	2	5	200	72	34	21
HONDURAS	3	1 346	911	901	8	12	4	4	1	1	1	60	18	7	10	248	152	10	6	5	11	55	0	141	3	6	10	90	7	1	3	15	12	5	5
LAGOS DE LINDORA	3	1 601	1 103	1 085	22	19	3	2	6	3	0	45	22	7	8	231	261	8	1	4	7	101	1	171	3	5	21	83	9	0	0	31	11	14	4
DISTRITO: URUCA	11	6 508	4 369	4 329	48	65	17	10	39	16	5	297	63	12	22	1 108	987	27	18	13	11	235	3	674	19	41	41	368	40	2	3	112	33	22	18
RÍO ORO	9	5 701	3 897	3 863	36	60	15	7	32	12	4	274	46	9	20	1 007	923	26	15	12	9	198	1	580	10	38	34	322	34	2	2	102	33	18	16
LA MINA	2	807	472	466	12	5	2	3	7	4	1	23	17	3	2	101	64	1	3	1	2	37	2	94	9	3	7	46	6	0	1	10	0	4	2
DISTRITO: PIEDADES	10	5 665	3 842	3 810	47	52	7	5	43	7	6	268	40	20	14	984	698	21	22	10	27	237	5	692	15	28	30	406	39	1	0	53	33	17	15
PIEDADES	10	5 665	3 842	3 810	47	52	7	5	43	7	6	268	40	20	14	984	698	21	22	10	27	237	5	692	15	28	30	406	39	1	0	53	33	17	15
DISTRITO: BRASIL	3	1 831	1 247	1 227	13	16	5	3	13	2	2	89	22	7	4	293	210	13	6	5	8	58	1	230	3	9	10	148	18	1	0	27	11	14	6
BRASIL	3	1 831	1 247	1 227	13	16	5	3	13	2	2	89	22	7	4	293	210	13	6	5	8	58	1	230	3	9	10	148	18	1	0	27	11	14	6
CANTÓN: ALAJUELITA	**89**	**53 246**	**31 021**	**30 510**	**735**	**357**	**157**	**219**	**236**	**93**	**77**	**2 476**	**468**	**219**	**153**	**5 790**	**2 625**	**232**	**107**	**235**	**1 930**	**4 386**	**53**	**4 905**	**107**	**862**	**620**	**2 445**	**355**	**46**	**46**	**460**	**116**	**349**	**162**
DISTRITO: ALAJUELITA	17	10 322	6 330	6 226	117	69	23	16	41	19	10	534	93	43	25	1 235	586	31	34	29	732	675	9	1 037	13	74	93	487	65	6	15	83	32	71	33
ALAJUELITA	17	10 322	6 330	6 226	117	69	23	16	41	19	10	534	93	43	25	1 235	586	31	34	29	732	675	9	1 037	13	74	93	487	65	6	15	83	32	71	33
DISTRITO: SAN JOSÉCITO	13	8 077	5 053	4 991	103	54	19	14	45	16	10	444	74	34	28	942	482	20	19	57	217	593	5	851	18	337	70	374	46	6	4	90	19	35	27
SAN JOSECITO	13	8 077	5 053	4 991	103	54	19	14	45	16	10	444	74	34	28	942	482	20	19	57	217	593	5	851	18	337	70	374	46	6	4	90	19	35	27
DISTRITO: SAN ANTONIO	4	2 147	1 285	1 266	22	27	2	4	13	5	2	91	13	13	4	260	116	7	5	43	107	134	2	212	4	27	23	92	11	0	1	20	6	15	4
SAN ANTONIO O EL LLANO	3	1 681	976	963	16	14	2	4	12	3	2	71	11	9	4	192	94	4	3	40	83	93	2	159	2	23	17	68	11	0	1	17	6	10	3
LÁMPARAS O CORAZÓN DE JESÚS	1	466	309	303	6	13	0	0	1	2	0	20	2	4	0	68	22	3	2	3	24	41	0	53	2	4	6	24	0	0	0	3	0	5	1
DISTRITO: CONCEPCIÓN	22	12 929	7 558	7 428	196	80	49	88	53	25	21	582	135	58	43	1 484	603	43	19	28	386	1 255	19	1 154	31	132	166	550	88	15	11	92	22	93	37
CONCEPCIÓN ABAJO	14	8 326	4 863	4 784	109	60	42	72	34	20	13	390	95	39	31	962	389	23	12	16	221	786	12	726	23	91	122	371	42	9	7	55	12	56	23
CONCEPCIÓN ARRIBA	8	4 603	2 695	2 644	87	20	7	16	19	5	8	192	40	19	12	522	214	20	7	12	165	469	7	428	8	41	44	179	46	6	4	37	10	37	14
DISTRITO: SAN FELIPE	33	19 771	10 795	10 599	297	127	64	97	84	28	34	825	153	71	53	1 869	838	131	30	78	488	1 729	18	1 651	41	292	268	942	145	19	15	175	37	135	61
SAN FELIPE	10	5 874	3 446	3 393	94	34	19	26	33	7	9	323	56	19	13	637	304	37	8	18	180	442	8	581	10	54	78	272	54	6	4	51	16	40	13
AURORA	16	9 600	5 357	5 263	151	67	36	32	45	15	21	387	78	38	30	907	431	54	19	49	140	911	9	842	26	198	134	460	61	12	8	87	15	60	34
TEJARCILLOS (JUAN RAFAEL MORA)	7	4 297	1 992	1 943	52	26	9	39	6	6	4	115	19	14	10	325	103	40	3	11	168	376	1	228	5	40	56	210	30	1	3	37	6	35	14
CANTÓN: VÁZQUEZ DE CORONADO	**94**	**56 128**	**37 844**	**37 400**	**608**	**621**	**140**	**78**	**287**	**103**	**55**	**4 446**	**622**	**218**	**178**	**8 414**	**4 789**	**250**	**219**	**93**	**322**	**3 669**	**37**	**6 618**	**58**	**587**	**548**	**2 901**	**462**	**122**	**62**	**625**	**268**	**296**	**148**
DISTRITO: SAN ISIDRO	27	16 294	11 412	11 309	177	194	39	17	94	27	11	1 336	177	61	55	2 637	1 475	59	63	32	103	1 034	6	2 029	14	184	122	864	136	48	14	194	107	70	33
SAN ISIDRO	20	12 313	8 557	8 484	124	140	31	14	68	18	5	994	125	42	33	2 074	1 096	47	47	23	85	735	4	1 527	10	142	83	649	93	43	8	149	75	51	22
CORAZÓN DE JESÚS	7	3 981	2 855	2 825	53	54	8	3	26	9	6	342	52	19	22	563	379	12	16	9	18	299	2	502	4	42	39	215	43	5	6	45	32	19	11
DISTRITO: SAN RAFAEL	11	6 216	4 110	4 051	66	55	15	3	22	12	10	424	68	26	27	1 103	532	32	35	8	25	377	4	605	5	51	59	338	38	4	7	72	28	30	29
SAN RAFAEL	9	5 192	3 534	3 488	57	45	13	2	20	10	9	378	62	19	26	920	477	29	31	8	20	324	3	516	3	44	45	299	35	4	7	57	25	23	23
LAS NUBES	2	1 024	576	563	9	10	2	1	2	2	1	46	6	7	1	183	55	3	4	0	5	53	1	89	2	7	14	39	3	0	0	15	3	7	6
DISTRITO: DULCE NOMBRE DE JESÚS	17	10 390	6 758	6 654	115	141	22	25	55	15	8	759	111	51	25	1 376	817	50	28	21	55	781	9	1 207	15	104	120	470	87	33	13	106	35	70	34
JESÚS O DULCE NOMBRE	17	10 390	6 758	6 654	115	141	22	25	55	15	8	759	111	51	25	1 376	817	50	28	21	55	781	9	1 207	15	104	120	470	87	33	13	106	35	70	34
DISTRITO: PATALILLO	29	17 502	12 117	11 995	187	189	51	22	96	33	24	1 569	227	59	56	2 511	1 566	80	66	29	111	1 093	7	2 291	16	169	188	867	171	26	21	192	78	87	35
SAN ANTONIO	29	17 502	12 117	11 995	187	189	51	22	96	33	24	1 569	227	59	56	2 511	1 566	80	66	29	111	1 093	7	2 291	16	169	188	867	171	26	21	192	78	87	35
DISTRITO: CASCAJAL	10	5 726	3 447	3 391	63	42	13	11	20	16	2	358	39	21	15	787	399	29	27	3	28	384	11	486	8	79	59	362	30	11	7	61	20	39	17
SAN PEDRO	8	4 873	2 960	2 909	58	35	13	11	18	16	2	295	31	18	13	678	338	24	24	3	24	323	9	439	8	67	52	298	27	11	6	51	17	37	14
CASCAJAL	2	853	487	482	5	7	0	0	2	0	0	63	8	3	2	109	61	5	3	0	4	61	2	47	0	12	7	64	3	0	1	10	3	2	3

CUADRO 2.10 SAN JOSÉ: JUNTAS, ELECTORADO, , VOTOS POR PARTIDO, BLANCOS Y NULOS, PARA DIPUTACIONES
SEGÚN CANTÓN, DISTRITO ADMINISTRATIVO Y DISTRITO ELECTORAL
ELECCIONES 6 DE FEBRERO 2022

CANTÓN, DISTRITO ADMINISTRATIVO Y DISTRITO ELECTORAL	JUNTAS	ELECTORADO 1/	VOTOS RECIBIDOS																																	
			TOTAL GENERAL	VOTOS VÁLIDOS																															BLANCOS	NULOS
				TOTAL	ACCESIBILIDAD SIN EXCLUSIÓN	ACCIÓN CIUDADANA	ALIANZA DEMÓCRATA CRISTIANA	ANTICORRUPCIÓN COSTARRICENSE	COSTA RICA JUSTA	DE LOS TRABAJADORES	ENCUENTRO NACIONAL	FRENTE AMPLIO	FUERZA NACIONAL	INTEGRACIÓN NACIONAL	JUSTICIA SOCIAL COSTARRICENSE	LIBERACIÓN NACIONAL	LIBERAL PROGRESISTA	MOVIMIENTO LIBERTARIO	MOVIMIENTO SOCIAL DEMÓCRATA COSTARRICENSE	NUESTRO PUEBLO	NUEVA GENERACIÓN	NUEVA REPÚBLICA	NUEVO PARTIDO SOCIALISTA	PROGRESO SOCIAL DEMOCRÁTICO	PUEBLO UNIDO	REPUBLICANO SOCIAL CRISTIANO	RESTAURACIÓN NACIONAL	UNIDAD SOCIAL CRISTIANA	UNIDOS PODEMOS	UNIDOS POR COSTA RICA	UNIÓN COSTARRICENSE DEMOCRÁTICA	UNIÓN LIBERAL	VAMOS		
CANTÓN: ACOSTA	**44**	**17 749**	**11 112**	**10 857**	**111**	**1 673**	**19**	**21**	**56**	**30**	**34**	**809**	**117**	**36**	**47**	**3 135**	**385**	**35**	**33**	**19**	**56**	**467**	**18**	**1 390**	**36**	**185**	**85**	**1 821**	**72**	**7**	**57**	**75**	**28**	**128**	**127**
DISTRITO: SAN IGNACIO	15	8 112	5 373	5 277	72	852	10	13	33	15	21	530	68	18	26	1 365	227	13	16	13	29	196	8	841	24	69	31	645	56	2	33	33	18	48	48
SAN IGNACIO	7	4 257	2 819	2 767	44	487	8	4	18	3	18	292	40	10	15	684	122	11	7	6	18	95	4	446	14	37	14	307	26	0	10	17	10	26	26
TABLAZO	2	1 126	650	638	9	106	2	5	6	6	0	49	10	3	5	143	21	0	1	1	3	29	2	117	4	10	6	66	11	0	10	7	6	8	4
CHIRRACA (PARTE ESTE)	2	1 013	732	723	9	103	0	2	4	0	0	56	8	0	1	192	27	1	4	1	5	21	2	120	2	8	5	133	11	0	3	5	0	3	6
SAN LUIS	3	1 687	1 152	1 130	10	155	0	2	5	6	3	133	10	5	5	335	57	1	4	5	2	51	0	158	4	14	6	133	8	2	10	4	2	11	11
HLE ACOSTA	1	29	20	19	0	1	0	0	0	0	0	0	0	0	0	11	0	0	0	0	1	0	0	0	0	0	0	6	0	0	0	0	0	0	1
DISTRITO: GUAITIL	7	2 104	1 291	1 259	12	231	1	1	5	5	3	53	14	3	3	481	35	7	4	4	10	48	4	109	4	25	10	161	4	3	3	13	3	14	18
GUAITIL	2	632	376	370	3	58	0	1	1	1	2	11	4	1	0	154	7	1	2	1	4	9	2	43	1	5	1	49	1	1	1	4	2	1	5
TOLEDO	1	173	89	86	0	12	0	0	2	0	0	0	1	0	2	49	0	0	0	0	0	4	1	9	0	0	0	5	1	0	0	0	0	1	2
COYOLAR	1	85	39	38	0	6	0	0	0	0	0	0	0	0	0	12	0	0	0	1	0	0	0	5	0	1	0	12	0	1	0	0	0	1	0
LA CRUZ	1	407	259	250	5	68	0	0	0	2	0	16	3	1	0	69	2	1	2	1	0	9	1	16	2	7	5	33	2	0	2	3	0	6	3
OCOCA	2	807	528	515	4	87	1	0	2	2	1	26	6	1	1	197	26	5	0	1	6	26	0	36	1	12	4	62	0	1	0	6	1	5	8
DISTRITO: PALMICHAL	8	3 958	2 497	2 442	17	235	3	2	11	7	4	171	27	11	10	812	85	11	8	1	14	158	4	312	4	34	27	420	8	1	13	25	7	30	25
AGUA BLANCA (PARTE NORTE)	1	596	438	428	3	67	0	0	1	0	2	25	1	0	3	142	14	2	1	0	2	16	0	60	0	7	2	70	3	0	1	2	4	6	4
PALMICHAL	4	2 322	1 439	1 414	9	108	3	2	7	5	0	116	14	5	5	431	60	7	4	1	11	113	3	195	0	18	19	240	3	1	10	21	3	12	13
SEVILLA (CACAO)	1	228	149	146	3	6	0	0	2	0	0	8	0	0	2	42	2	1	2	0	0	10	0	12	0	2	2	49	2	0	1	0	0	3	0
BAJO DE JORCO (PARTE ESTE)	1	376	216	207	1	33	0	0	0	0	0	10	6	1	0	63	5	1	0	0	0	14	0	27	2	5	0	37	0	0	1	1	0	4	5
BAJO CACAO O CERDAS	1	436	255	247	1	21	0	0	1	2	2	12	6	5	0	134	4	0	1	0	1	5	1	18	2	2	4	24	0	0	0	1	0	5	3
DISTRITO: CANGREJAL	5	1 613	908	876	5	264	5	2	2	0	4	22	7	0	4	234	29	4	3	1	3	23	1	86	2	28	9	130	2	1	3	2	0	17	15
CANGREJAL	1	494	270	260	1	87	3	1	2	0	0	10	2	0	1	48	4	2	1	1	2	10	0	33	1	9	2	37	0	0	2	1	0	5	5
CEIBA ESTE	1	422	227	221	1	114	1	1	0	0	1	6	0	0	1	31	10	2	1	0	1	2	0	17	0	9	1	21	0	0	0	1	0	5	1
LLANO DE LA MESA	1	171	103	101	0	14	1	0	0	0	1	1	1	0	0	55	4	0	0	0	0	3	1	10	0	1	0	7	1	1	0	0	0	0	2
ESCUADRA	1	149	73	71	1	9	0	0	0	0	0	0	2	0	1	19	3	0	0	0	0	2	0	10	0	4	1	19	0	0	0	0	0	2	0
LINDA VISTA	1	377	235	223	2	40	0	0	0	0	2	5	2	0	1	81	8	0	1	0	0	6	0	16	1	5	5	46	1	0	1	0	0	5	7
DISTRITO: SABANILLAS	9	1 962	1 043	1 003	5	91	0	3	5	3	2	33	1	4	4	243	9	0	2	0	0	42	1	42	2	29	8	465	2	0	5	2	0	19	21
SABANILLAS	2	718	386	372	3	31	0	1	2	1	1	16	1	0	1	103	5	0	0	0	0	16	1	11	1	12	4	160	1	0	0	1	0	3	11
TÉRUEL	1	310	155	149	1	31	0	1	1	1	1	5	0	3	1	30	1	0	0	0	0	12	0	16	0	7	3	33	0	0	1	1	0	5	1
BIJAGUAL	1	251	131	128	0	6	0	0	0	0	0	1	0	0	1	21	0	0	0	0	0	7	0	5	1	0	0	85	0	0	1	0	0	1	2
ZONCUANO	1	103	42	40	0	5	0	0	0	0	0	1	0	0	0	20	1	0	0	0	0	1	0	1	0	2	0	9	0	0	0	0	0	1	1
LAS LIMAS	1	73	29	27	0	0	0	0	0	0	0	0	0	0	0	5	0	0	0	0	0	2	0	0	0	1	1	18	0	0	0	0	0	1	1
CASPIROLA	1	106	62	60	0	4	0	0	1	0	0	0	0	0	0	18	1	0	0	0	0	0	0	2	0	2	0	31	0	0	1	0	0	1	1
URUCA	1	194	119	116	0	2	0	0	0	1	0	3	0	0	1	5	0	0	1	0	0	0	0	2	0	2	0	99	0	0	0	0	0	0	3
VEGAS DEL PARRITA	1	207	119	111	1	12	0	1	1	0	0	7	0	1	0	41	1	0	1	0	0	4	0	5	0	3	0	30	1	0	2	0	0	7	1
CANTÓN: TIBÁS	**94**	**56 539**	**36 194**	**35 775**	**561**	**598**	**121**	**58**	**343**	**85**	**78**	**3 489**	**716**	**191**	**127**	**8 197**	**4 692**	**262**	**147**	**409**	**260**	**3 461**	**34**	**6 733**	**57**	**305**	**605**	**2 846**	**394**	**60**	**42**	**615**	**289**	**289**	**130**
DISTRITO: SAN JUAN	36	21 572	14 565	14 437	164	268	34	22	158	32	27	1 518	298	61	44	3 539	2 079	89	57	63	111	1 038	21	2 829	20	112	155	1 083	175	29	14	252	145	83	45
SAN JUAN	25	15 016	10 159	10 083	106	192	20	14	113	19	19	1 056	217	39	32	2 557	1 483	56	34	47	78	666	12	1 956	16	79	84	759	120	19	9	177	104	47	29
FLORIDA (INVU)	11	6 556	4 406	4 354	58	76	14	8	45	13	8	462	81	22	12	982	596	33	23	16	33	372	9	873	4	33	71	324	55	10	5	75	41	36	16
DISTRITO: CINCO ESQUINAS	13	7 693	4 324	4 252	94	56	31	4	29	9	13	351	85	26	16	961	461	45	19	20	25	514	2	797	7	31	91	454	33	5	1	58	14	53	19
CINCO ESQUINAS	13	7 693	4 324	4 252	94	56	31	4	29	9	13	351	85	26	16	961	461	45	19	20	25	514	2	797	7	31	91	454	33	5	1	58	14	53	19
DISTRITO: ANSELMO LLORENTE	14	8 590	6 015	5 956	55	114	14	7	65	15	4	676	139	19	19	1 398	967	33	27	21	45	382	2	1 158	7	56	83	421	64	4	4	101	56	42	17
ANSELMO LLORENTE	14	8 590	6 015	5 956	55	114	14	7	65	15	4	676	139	19	19	1 398	967	33	27	21	45	382	2	1 158	7	56	83	421	64	4	4	101	56	42	17
DISTRITO: LEÓN XIII	13	8 027	4 221	4 133	132	43	22	14	31	14	15	231	48	56	20	739	247	44	17	257	16	781	4	604	7	49	153	443	45	5	13	70	13	60	28
LEÓN XIII	13	8 027	4 221	4 133	132	43	22	14	31	14	15	231	48	56	20	739	247	44	17	257	16	781	4	604	7	49	153	443	45	5	13	70	13	60	28
DISTRITO: COLIMA	18	10 657	7 069	6 997	116	117	20	11	60	15	19	713	146	29	28	1 560	938	51	27	48	63	746	5	1 345	16	57	123	445	77	17	10	134	61	51	21
COLIMA	7	4 268	2 764	2 735	42	47	11	9	27	4	10	273	49	9	12	651	301	25	12	18	22	291	1	557	3	17	58	171	23	6	3	60	23	18	11
CUATRO REINAS	11	6 389	4 305	4 262	74	70	9	2	33	11	9	440	97	20	16	909	637	26	15	30	41	455	4	788	13	40	65	274	54	11	7	74	38	33	10
CANTÓN: MORAVIA	**78**	**45 628**	**31 202**	**30 873**	**476**	**571**	**94**	**60**	**292**	**83**	**40**	**3 644**	**526**	**134**	**126**	**6 811**	**4 944**	**172**	**122**	**96**	**250**	**2 369**	**18**	**5 715**	**64**	**243**	**460**	**2 191**	**382**	**38**	**38**	**617**	**297**	**231**	**98**
DISTRITO: SAN VICENTE	45	26 114	18 377	18 221	207	374	39	34	202	50	11	2 213	314	58	58	4 120	3 346	84	68	62	130	1 165	8	3 336	37	120	194	1 118	240	21	20	384	208	113	43
SAN VICENTE	37	22 334	15 792	15 673	167	341	31	28	165	44	9	1 920	259	50	47	3 577	2 970	65	60	56	113	886	7	2 878	23	106	137	962	218	16	18	337	183	91	28
HLE CASA NAZARETH	1	28	10	10	0	0	0	1	0	0	0	0	0	0	0	7	0	0	0	0	0	0	0	1	0	0	0	0	0	1	0	0	0	0	0

CUADRO 2.10 SAN JOSÉ: JUNTAS, ELECTORADO, , VOTOS POR PARTIDO, BLANCOS Y NULOS, PARA DIPUTACIONES
SEGÚN CANTÓN, DISTRITO ADMINISTRATIVO Y DISTRITO ELECTORAL
ELECCIONES 6 DE FEBRERO 2022

CANTÓN, DISTRITO ADMINISTRATIVO Y DISTRITO ELECTORAL	JUNTAS	ELECTORADO 1/	VOTOS RECIBIDOS																																
			TOTAL GENERAL	VOTOS VÁLIDOS																														BLANCOS	NULOS
				TOTAL	ACCESIBILIDAD SIN EXCLUSIÓN	ACCIÓN CIUDADANA	ALIANZA DEMÓCRATA CRISTIANA	ANTICORRUPCIÓN COSTARRICENSE	COSTA RICA JUSTA	DE LOS TRABAJADORES	ENCUENTRO NACIONAL	FRENTE AMPLIO	FUERZA NACIONAL	INTEGRACIÓN NACIONAL	JUSTICIA SOCIAL COSTARRICENSE	LIBERACIÓN NACIONAL	LIBERAL PROGRESISTA	MOVIMIENTO LIBERTARIO	MOVIMIENTO SOCIAL DEMÓCRATA COSTARRICENSE	NUESTRO PUEBLO	NUEVA GENERACIÓN	NUEVA REPÚBLICA	NUEVO PARTIDO SOCIALISTA	PROGRESO SOCIAL DEMOCRÁTICO	PUEBLO UNIDO	REPUBLICANO SOCIAL CRISTIANO	RESTAURACIÓN NACIONAL	UNIDAD SOCIAL CRISTIANA	UNIDOS PODEMOS	UNIDOS POR COSTA RICA	UNIÓN COSTARRICENSE DEMOCRÁTICA	UNIÓN LIBERAL	VAMOS		
LA ISLA	7	3 752	2 575	2 538	40	33	8	5	37	6	2	293	55	8	11	536	376	19	8	6	17	279	1	457	14	14	57	156	22	4	2	47	25	22	15
DISTRITO: SAN JERÓNIMO	9	4 795	3 088	3 029	72	60	18	9	25	5	10	307	57	17	26	654	382	18	15	14	20	270	2	531	7	26	57	320	26	5	8	49	19	39	20
SAN JERÓNIMO	5	2 508	1 661	1 627	31	31	8	3	14	0	4	167	31	11	12	399	222	6	8	8	9	136	1	268	4	16	34	155	14	2	3	21	9	22	12
PLATANARES	4	2 287	1 427	1 402	41	29	10	6	11	5	6	140	26	6	14	255	160	12	7	6	11	134	1	263	3	10	23	165	12	3	5	28	10	17	8
DISTRITO: LA TRINIDAD	24	14 719	9 737	9 623	197	137	37	17	65	28	19	1 124	155	59	42	2 037	1 216	70	39	20	100	934	8	1 848	20	97	209	753	116	12	10	184	70	79	35
LA TRINIDAD (GUAYABAL)	18	11 233	7 582	7 493	145	108	28	15	47	24	13	921	126	46	33	1 513	1 011	52	29	17	81	662	7	1 477	15	76	148	601	94	4	9	141	50	60	29
LOS SITIOS	6	3 486	2 155	2 130	52	29	9	2	18	4	6	203	29	13	9	524	205	18	10	3	19	272	1	371	5	21	61	152	22	8	1	43	20	19	6
CANTÓN: MONTES DE OCA	**74**	**43 082**	**29 679**	**29 438**	**308**	**792**	**78**	**42**	**325**	**139**	**40**	**5 063**	**430**	**190**	**100**	**6 403**	**4 771**	**156**	**102**	**123**	**200**	**1 459**	**20**	**4 528**	**57**	**224**	**245**	**1 951**	**312**	**64**	**55**	**565**	**696**	**154**	**87**
DISTRITO: SAN PEDRO	36	21 055	14 061	13 937	135	418	42	18	152	68	26	2 520	201	78	44	3 066	2 320	70	51	54	83	654	7	2 052	39	90	100	833	169	13	23	260	351	80	44
SAN PEDRO	16	9 599	6 145	6 089	49	200	7	9	66	32	16	1 127	70	37	14	1 340	1 142	36	17	29	31	250	2	783	7	45	43	343	77	5	11	123	178	35	21
LOURDES	19	11 391	7 881	7 814	86	217	35	8	86	36	10	1 391	130	41	29	1 711	1 174	34	34	24	52	404	5	1 267	31	44	55	488	92	8	12	137	173	44	23
HLE MONTES DE OCA	1	65	35	34	0	1	0	1	0	0	0	2	1	0	1	15	4	0	0	1	0	0	0	2	1	1	2	2	0	0	0	0	0	1	0
DISTRITO: SABANILLA	21	12 149	8 875	8 809	84	229	16	13	120	35	8	1 480	130	57	34	1 899	1 429	55	27	40	66	409	8	1 432	10	55	57	632	76	29	14	180	185	40	26
SABANILLA	14	8 451	6 126	6 083	55	155	14	5	74	20	5	1 049	80	38	22	1 320	1 002	40	17	33	44	254	5	985	4	33	43	440	54	12	8	129	143	25	18
CEDROS	7	3 698	2 749	2 726	29	74	2	8	46	15	3	431	50	19	12	579	427	15	10	7	22	155	3	447	6	22	14	192	22	17	6	51	42	15	8
DISTRITO: MERCEDES	5	2 732	1 958	1 945	13	56	3	3	16	15	0	411	24	18	4	429	265	4	10	9	13	81	0	267	0	32	21	130	18	1	3	31	68	10	3
BETANIA	5	2 732	1 958	1 945	13	56	3	3	16	15	0	411	24	18	4	429	265	4	10	9	13	81	0	267	0	32	21	130	18	1	3	31	68	10	3
DISTRITO: SAN RAFAEL	12	7 146	4 785	4 747	76	89	17	8	37	21	6	652	75	37	18	1 009	757	27	14	20	38	315	5	777	8	47	67	356	49	21	15	94	92	24	14
SAN RAFAEL	12	7 146	4 785	4 747	76	89	17	8	37	21	6	652	75	37	18	1 009	757	27	14	20	38	315	5	777	8	47	67	356	49	21	15	94	92	24	14
CANTÓN: TURRUBARES	**16**	**4 974**	**2 884**	**2 810**	**10**	**54**	**6**	**8**	**36**	**7**	**2**	**107**	**17**	**12**	**13**	**1 085**	**102**	**12**	**14**	**2**	**7**	**145**	**5**	**398**	**3**	**28**	**22**	**667**	**15**	**4**	**6**	**19**	**4**	**27**	**47**
DISTRITO: SAN PABLO	3	1 458	861	851	3	25	0	5	28	1	0	33	5	1	2	289	35	2	1	0	2	43	4	119	0	8	4	226	6	1	1	6	1	2	8
SAN PABLO	3	1 458	861	851	3	25	0	5	28	1	0	33	5	1	2	289	35	2	1	0	2	43	4	119	0	8	4	226	6	1	1	6	1	2	8
DISTRITO: SAN PEDRO	1	522	369	364	0	7	1	0	2	0	1	18	0	1	1	135	22	1	3	0	0	8	0	50	0	4	2	106	0	0	0	1	1	1	4
SAN PEDRO	1	522	369	364	0	7	1	0	2	0	1	18	0	1	1	135	22	1	3	0	0	8	0	50	0	4	2	106	0	0	0	1	1	1	4
DISTRITO: SAN JUAN DE MATA	2	1 059	520	507	2	8	2	0	2	0	1	21	4	0	1	184	14	0	6	2	3	32	0	109	2	5	6	94	2	2	0	4	1	8	5
SAN JUAN DE MATA	1	421	230	229	2	5	1	0	0	0	0	14	1	0	1	80	7	0	4	1	1	16	0	40	1	2	2	47	1	0	0	2	1	1	0
EL BARRO	1	638	290	278	0	3	1	0	2	0	1	7	3	0	0	104	7	0	2	1	2	16	0	69	1	3	4	47	1	2	0	2	0	7	5
DISTRITO: SAN LUIS	4	476	279	268	2	4	0	2	3	2	0	8	3	8	2	106	7	0	1	0	1	7	1	17	0	2	1	83	1	0	2	5	0	4	7
SAN LUIS	1	112	72	70	1	1	0	1	0	1	0	2	1	0	0	20	0	0	0	0	0	3	0	3	0	2	0	32	1	0	1	1	0	2	0
SAN RAFAEL	1	76	51	50	0	0	0	0	3	0	0	2	2	0	0	8	1	0	1	0	0	2	0	8	0	0	1	20	0	0	0	2	0	0	1
SAN FRANCISCO	1	213	114	108	1	3	0	1	0	1	0	3	0	0	2	63	5	0	0	0	1	0	0	5	0	0	0	21	0	0	1	1	0	2	4
POTENCIANA ARRIBA	1	75	42	40	0	0	0	0	0	0	0	1	0	8	0	15	1	0	0	0	0	2	1	1	0	0	0	10	0	0	0	1	0	0	2
DISTRITO: CARARA	6	1 459	855	820	3	10	3	1	1	4	0	27	5	2	7	371	24	9	3	0	1	55	0	103	1	9	9	158	6	1	3	3	1	12	23
MONTELIMAR (LOS SITIOS)	1	298	165	158	0	2	2	1	0	0	0	3	2	0	2	99	2	1	0	0	0	12	0	7	1	0	2	19	1	0	0	1	1	3	4
LAS DELICIAS	1	129	67	65	0	0	0	0	0	0	0	1	1	0	0	41	0	1	0	0	0	6	0	8	0	1	1	4	1	0	0	0	0	0	2
SAN GABRIEL	1	199	117	113	1	1	0	0	0	0	0	0	0	0	1	55	1	0	0	0	0	2	0	6	0	1	1	42	1	0	0	1	0	3	1
BIJAGUAL	1	438	268	256	1	2	1	0	1	3	0	5	0	0	2	64	14	5	3	0	1	14	0	62	0	3	3	67	2	1	2	0	0	3	9
SAN ANTONIO DE TULÍN	1	324	196	187	1	5	0	0	0	1	0	18	2	2	2	93	6	2	0	0	0	20	0	16	0	3	1	12	1	0	1	1	0	3	6
EL SUR	1	71	42	41	0	0	0	0	0	0	0	0	0	0	0	19	1	0	0	0	0	1	0	4	0	1	1	14	0	0	0	0	0	0	1
CANTÓN: DOTA	**14**	**5 851**	**3 863**	**3 762**	**34**	**96**	**15**	**18**	**33**	**5**	**10**	**345**	**39**	**23**	**42**	**1 013**	**178**	**38**	**24**	**10**	**359**	**156**	**7**	**504**	**9**	**35**	**32**	**624**	**18**	**5**	**9**	**41**	**40**	**40**	**61**
DISTRITO: SANTA MARÍA	8	4 053	2 608	2 548	27	58	10	14	29	3	5	263	29	13	29	605	119	33	17	6	308	125	4	365	9	27	23	342	13	4	5	28	35	24	36
SANTA MARÍA	7	4 006	2 579	2 520	27	57	10	14	29	3	5	263	28	13	29	599	119	33	17	6	308	122	4	354	9	26	23	337	13	4	5	28	35	24	35
SUKIA O EL BRUJO	1	47	29	28	0	1	0	0	0	0	0	0	1	0	0	6	0	0	0	0	0	3	0	11	0	1	0	5	0	0	0	0	0	0	1
DISTRITO: JARDÍN	1	338	211	198	2	2	1	1	1	0	1	9	3	2	4	77	6	1	1	2	4	7	1	18	0	1	2	48	2	0	1	1	0	7	6
JARDÍN	1	338	211	198	2	2	1	1	1	0	1	9	3	2	4	77	6	1	1	2	4	7	1	18	0	1	2	48	2	0	1	1	0	7	6
DISTRITO: COPEY	5	1 460	1 044	1 016	5	36	4	3	3	2	4	73	7	8	9	331	53	4	6	2	47	24	2	121	0	7	7	234	3	1	3	12	5	9	19
COPEY	1	568	384	372	4	11	2	0	3	1	1	36	4	2	5	127	23	1	1	1	33	7	2	48	0	1	3	44	1	1	2	5	3	6	6
PROVIDENCIA	1	202	138	131	1	4	0	0	0	0	1	3	3	1	0	65	3	0	1	0	6	6	0	2	0	1	0	31	0	0	1	1	1	1	6
LA CIMA	1	340	268	262	0	5	2	3	0	0	2	13	0	2	3	73	15	3	2	0	7	8	0	49	0	3	3	62	0	0	0	6	1	2	4
TRINIDAD	1	222	173	171	0	7	0	0	0	1	0	12	0	3	0	42	6	0	1	1	0	2	0	11	0	2	0	83	0	0	0	0	0	0	2
SAN GERARDO	1	128	81	80	0	9	0	0	0	0	0	9	0	0	1	24	6	0	1	0	1	1	0	11	0	0	1	14	2	0	0	0	0	0	1

CUADRO 2.10 SAN JOSÉ: JUNTAS, ELECTORADO, , VOTOS POR PARTIDO, BLANCOS Y NULOS, PARA DIPUTACIONES
SEGÚN CANTÓN, DISTRITO ADMINISTRATIVO Y DISTRITO ELECTORAL
ELECCIONES 6 DE FEBRERO 2022

CANTÓN, DISTRITO ADMINISTRATIVO Y DISTRITO ELECTORAL	JUNTAS	ELECTORADO [1/]	VOTOS RECIBIDOS																																
			TOTAL GENERAL	VOTOS VÁLIDOS																														BLANCOS	NULOS
				TOTAL	ACCESIBILIDAD SIN EXCLUSIÓN	ACCIÓN CIUDADANA	ALIANZA DEMÓCRATA CRISTIANA	ANTICORRUPCIÓN COSTARRICENSE	COSTA RICA JUSTA	DE LOS TRABAJADORES	ENCUENTRO NACIONAL	FRENTE AMPLIO	FUERZA NACIONAL	INTEGRACIÓN NACIONAL	JUSTICIA SOCIAL COSTARRICENSE	LIBERACIÓN NACIONAL	LIBERAL PROGRESISTA	MOVIMIENTO LIBERTARIO	MOVIMIENTO SOCIAL DEMÓCRATA COSTARRICENSE	NUESTRO PUEBLO	NUEVA GENERACIÓN	NUEVA REPÚBLICA	NUEVO PARTIDO SOCIALISTA	PROGRESO SOCIAL DEMOCRÁTICO	PUEBLO UNIDO	REPUBLICANO SOCIAL CRISTIANO	RESTAURACIÓN NACIONAL	UNIDAD SOCIAL CRISTIANA	UNIDOS PODEMOS	UNIDOS POR COSTA RICA	UNIÓN COSTARRICENSE DEMOCRÁTICA	UNIÓN LIBERAL	VAMOS		
CANTÓN: CURRIDABAT	**90**	**51 538**	**34 367**	**34 054**	**773**	**595**	**94**	**60**	**263**	**96**	**48**	**3 640**	**480**	**161**	**106**	**8 059**	**6 171**	**185**	**131**	**449**	**168**	**2 518**	**25**	**5 436**	**56**	**246**	**406**	**2 312**	**351**	**22**	**44**	**719**	**440**	**184**	**129**
DISTRITO: CURRIDABAT	43	24 701	16 887	16 758	288	347	40	31	136	50	24	2 008	262	59	56	4 133	2 916	91	63	109	75	944	8	2 924	27	113	139	1 150	169	12	25	315	244	77	52
CURRIDABAT	19	11 653	7 519	7 465	165	174	16	12	61	22	12	843	140	36	28	1 853	1 027	32	31	67	30	486	1	1 410	12	55	67	578	69	9	13	123	93	26	28
LA LÍA O INMACULADA	7	3 881	2 855	2 836	39	64	9	6	24	7	5	416	46	2	7	678	496	17	11	15	14	157	2	441	7	21	18	188	32	1	5	59	49	11	8
CIPRESES	7	4 073	3 036	3 004	32	55	6	6	20	12	2	311	32	9	10	737	760	20	8	7	13	150	3	486	7	10	28	153	25	0	3	56	43	23	9
JOSÉ MARÍA ZELEDÓN	9	5 062	3 457	3 433	52	53	9	7	31	9	5	437	44	12	10	860	633	22	12	20	18	151	2	583	1	26	25	227	43	2	4	76	59	17	7
HLE CURRIDABAT	1	32	20	20	0	1	0	0	0	0	0	1	0	0	1	5	0	0	1	0	0	0	0	4	0	1	1	4	0	0	0	1	0	0	0
DISTRITO: GRANADILLA	18	10 456	7 091	7 022	114	127	21	11	56	23	13	764	94	40	20	1 430	1 437	44	32	37	30	605	4	1 091	14	50	98	506	67	4	7	180	103	39	30
GRANADILLA	18	10 456	7 091	7 022	114	127	21	11	56	23	13	764	94	40	20	1 430	1 437	44	32	37	30	605	4	1 091	14	50	98	506	67	4	7	180	103	39	30
DISTRITO: SÁNCHEZ	10	5 566	4 368	4 350	21	59	4	5	29	9	5	378	57	14	9	1 151	1 334	20	12	30	28	154	2	538	3	22	24	186	56	1	2	131	66	9	9
SÁNCHEZ	10	5 566	4 368	4 350	21	59	4	5	29	9	5	378	57	14	9	1 151	1 334	20	12	30	28	154	2	538	3	22	24	186	56	1	2	131	66	9	9
DISTRITO: TIRRASES	19	10 815	6 021	5 924	350	62	29	13	42	14	6	490	67	48	21	1 345	484	30	24	273	35	815	11	883	12	61	145	470	59	5	10	93	27	59	38
TIRRASES	8	4 651	2 927	2 889	132	37	10	4	19	8	4	321	40	19	6	691	315	13	13	28	23	259	3	501	5	26	51	246	33	2	5	55	20	23	15
CIUDADELA QUINCE DE AGOSTO	11	6 164	3 094	3 035	218	25	19	9	23	6	2	169	27	29	15	654	169	17	11	245	12	556	8	382	7	35	94	224	26	3	5	38	7	36	23
CANTÓN: PÉREZ ZELEDÓN	**255**	**117 494**	**69 656**	**67 696**	**828**	**1 063**	**271**	**151**	**835**	**138**	**200**	**6 115**	**1 013**	**795**	**714**	**15 393**	**2 044**	**261**	**432**	**239**	**530**	**7 426**	**147**	**14 178**	**131**	**868**	**998**	**11 472**	**304**	**71**	**156**	**743**	**180**	**849**	**1 111**
DISTRITO: SAN ISIDRO DE EL GENERAL	82	41 395	25 261	24 679	305	441	85	43	278	45	54	2 851	438	285	220	4 901	924	101	143	110	163	2 678	23	5 631	45	280	293	3 807	109	27	46	267	86	280	302
SAN ISIDRO DE EL GENERAL	12	6 995	4 327	4 257	40	85	15	5	45	7	6	535	94	31	36	861	209	20	28	18	34	318	3	1 066	10	44	43	604	27	5	3	46	19	36	34
LA PALMA	3	1 258	735	711	9	9	3	0	2	0	1	55	9	6	3	324	18	0	0	1	4	24	2	124	1	13	8	76	0	2	2	15	0	9	15
LA ESPERANZA	1	397	217	213	2	2	1	0	1	0	1	5	1	1	0	41	8	2	1	1	1	13	0	17	1	3	1	106	0	0	1	3	0	1	3
CANDELARIA O ANGOSTURA	2	728	470	455	8	3	1	2	2	0	0	19	6	6	7	41	14	3	1	0	1	107	0	54	0	5	11	156	2	0	0	4	2	7	8
PEDREGOSO	4	1 923	1 236	1 208	10	43	5	2	9	0	2	167	15	12	7	237	56	2	6	1	10	104	0	320	1	8	18	146	6	1	3	14	3	12	16
PACUARITO	1	323	213	206	3	3	0	0	2	1	0	11	2	2	2	69	5	0	0	3	0	10	0	21	1	4	0	65	0	0	0	2	0	5	2
QUEBRADAS	2	1 134	719	702	6	14	2	1	12	1	3	89	13	30	25	145	23	3	2	1	3	62	2	161	1	3	6	77	6	1	1	6	3	6	11
SAN RAFAEL NORTE DE SAN ISIDRO	2	958	627	613	7	3	2	2	3	1	2	78	11	8	1	171	23	2	11	2	6	44	0	146	1	6	1	67	3	0	3	7	2	3	11
SAN AGUSTÍN	1	167	120	118	1	1	0	0	0	1	0	2	0	0	2	20	5	0	1	0	0	2	0	7	0	5	0	69	1	1	0	0	0	2	0
SAN JUAN DE MIRAMAR (ALTO SAN JUAN)	1	211	129	125	0	5	0	0	2	0	1	18	1	0	2	22	4	0	2	0	0	4	0	28	0	4	2	27	1	0	0	2	0	2	2
CEIBO ARRIBA	1	166	100	98	1	1	0	0	0	0	0	2	2	0	0	11	0	0	0	0	0	1	0	5	1	2	0	70	1	0	0	0	1	0	2
PAVONES	3	1 528	821	796	14	7	2	1	15	1	1	59	21	6	5	133	36	1	7	5	7	110	0	169	2	10	16	159	2	0	1	5	1	17	8
EL HOYÓN	3	1 623	1 013	982	10	16	9	1	7	0	1	145	17	10	3	212	40	1	1	3	4	76	1	254	1	18	11	116	2	0	0	19	4	14	17
SINAÍ	7	3 704	2 197	2 139	28	47	5	2	39	3	11	231	33	16	22	404	75	8	13	20	9	238	1	516	0	25	27	321	5	2	4	27	7	27	31
MIRAVALLES	2	652	381	371	13	4	2	2	7	0	0	61	9	7	7	66	6	2	2	2	6	30	0	73	1	7	5	52	0	1	1	4	1	2	8
VILLANUEVA DE PEDREGOSO	2	819	495	488	8	7	1	0	1	0	3	43	12	19	3	106	13	3	2	1	0	45	0	139	2	6	9	55	1	1	3	4	1	5	2
SAGRADA FAMILIA	5	2 976	1 859	1 821	21	18	6	5	12	2	2	218	54	15	18	307	74	7	20	11	9	239	2	426	2	21	20	269	6	2	5	22	8	15	23
ROSARIO O ARRONIS	1	544	305	296	3	5	3	0	3	0	0	24	3	2	1	92	1	1	1	1	2	32	0	67	1	3	4	40	2	2	1	2	0	6	3
BAJO ESPERANZA	1	270	183	176	1	0	2	1	2	0	0	6	2	3	1	15	2	2	0	0	0	57	0	6	0	5	5	66	0	0	0	0	0	1	6
BONITA	2	1 147	693	677	12	8	2	0	14	2	2	50	14	14	5	125	13	4	2	1	5	115	3	157	0	11	7	99	4	0	0	5	3	9	7
CENIZA	2	784	490	467	6	5	2	3	2	1	0	28	7	1	11	95	12	3	3	0	6	92	0	79	2	11	14	76	0	1	1	6	0	10	13
COCORÍ	5	2 662	1 326	1 293	23	34	6	3	14	1	3	163	16	16	9	150	20	4	7	10	7	371	1	246	1	5	21	141	5	0	4	10	2	23	10
COOPERATIVA	5	3 019	1 986	1 960	23	49	4	1	21	6	8	273	23	17	15	379	93	7	10	11	20	158	3	472	1	16	12	281	15	3	6	23	10	15	11
INVU PEDRO PÉREZ	3	1 770	1 117	1 087	8	22	3	2	19	5	2	130	17	17	6	226	58	5	10	6	6	83	1	297	0	10	9	125	5	1	2	5	7	16	14
MORAZÁN	3	1 680	1 143	1 117	15	20	3	4	15	6	2	146	22	20	13	211	42	7	8	4	9	105	0	263	6	8	13	157	4	2	2	7	3	8	18
SAN ANDRÉS	6	3 121	1 901	1 860	24	28	3	2	24	7	3	251	29	24	12	355	69	10	4	7	12	175	3	446	7	19	19	281	9	1	2	26	8	20	21
TIERRA PROMETIDA	2	836	458	443	9	2	3	4	5	0	0	42	5	2	4	83	5	4	1	1	2	63	1	72	2	8	11	106	2	1	1	3	1	9	6
DISTRITO: EL GENERAL	12	5 356	3 248	3 159	34	74	12	8	87	2	8	335	55	75	16	719	91	10	23	8	22	248	9	703	7	32	47	485	9	4	6	25	5	38	51
GENERAL VIEJO	3	1 363	844	819	10	19	2	3	27	0	1	106	14	15	4	175	26	3	5	2	3	64	0	207	1	8	13	97	1	1	1	10	1	12	13
LA HERMOSA	1	616	391	379	4	9	2	0	3	0	0	55	7	8	1	96	12	0	5	0	1	19	1	99	2	5	5	44	0	0	0	1	0	5	7
PEÑAS BLANCAS	3	1 623	906	885	10	12	5	4	16	0	3	80	19	15	7	163	26	4	8	3	8	95	5	168	3	11	18	183	5	2	1	10	1	10	11
SANTA ELENA	2	728	477	464	4	27	2	0	31	1	2	39	5	31	1	100	8	0	1	1	9	36	3	99	1	3	4	50	3	0	0	2	1	5	8
SAN BLAS (LINDA ARRIBA)	1	147	111	105	0	1	0	0	0	1	0	12	0	0	1	53	2	0	0	0	0	1	0	17	0	1	0	15	0	0	1	0	0	1	5
LA LINDA	1	461	285	282	5	3	0	1	1	0	1	25	7	5	1	76	5	1	2	0	0	25	0	67	0	3	4	47	0	1	1	0	1	0	3
MIRAFLORES	1	418	234	225	1	3	1	0	9	0	1	18	3	1	1	56	12	2	2	2	1	8	0	46	0	1	3	49	0	0	2	2	1	5	4
DISTRITO: DANIEL FLORES	53	29 251	17 298	16 850	240	222	94	37	183	43	42	1 636	253	178	295	3 356	597	74	121	67	105	2 188	26	3 645	41	201	283	2 515	72	23	42	210	61	209	239

CUADRO 2.10 SAN JOSÉ: JUNTAS, ELECTORADO, , VOTOS POR PARTIDO, BLANCOS Y NULOS, PARA DIPUTACIONES
SEGÚN CANTÓN, DISTRITO ADMINISTRATIVO Y DISTRITO ELECTORAL
ELECCIONES 6 DE FEBRERO 2022

CANTÓN, DISTRITO ADMINISTRATIVO Y DISTRITO ELECTORAL	JUNTAS	ELECTORADO 1/	VOTOS RECIBIDOS																																		
			TOTAL GENERAL	VOTOS VÁLIDOS																																BLANCOS	NULOS
				TOTAL	ACCESIBILIDAD SIN EXCLUSIÓN	ACCIÓN CIUDADANA	ALIANZA DEMÓCRATA CRISTIANA	ANTICORRUPCIÓN COSTARRICENSE	COSTA RICA JUSTA	DE LOS TRABAJADORES	ENCUENTRO NACIONAL	FRENTE AMPLIO	FUERZA NACIONAL	INTEGRACIÓN NACIONAL	JUSTICIA SOCIAL COSTARRICENSE	LIBERACIÓN NACIONAL	LIBERAL PROGRESISTA	MOVIMIENTO LIBERTARIO	MOVIMIENTO SOCIAL DEMÓCRATA COSTARRICENSE	NUESTRO PUEBLO	NUEVA GENERACIÓN	NUEVA REPÚBLICA	NUEVO PARTIDO SOCIALISTA	PROGRESO SOCIAL DEMOCRÁTICO	PUEBLO UNIDO	REPUBLICANO SOCIAL CRISTIANO	RESTAURACIÓN NACIONAL	UNIDAD SOCIAL CRISTIANA	UNIDOS PODEMOS	UNIDOS POR COSTA RICA	UNIÓN COSTARRICENSE DEMOCRÁTICA	UNIÓN LIBERAL	VAMOS		
PALMARES	6	3 662	2 182	2 130	35	28	7	3	32	4	3	195	40	13	32	387	97	5	18	4	12	230	2	581	6	23	26	297	8	4	5	21	12	26	26
SAN JUAN BOSCO (PATIO DE AGUA)	2	818	501	483	1	4	0	3	4	1	0	39	5	0	3	85	9	0	4	1	1	41	0	36	0	34	2	201	2	2	1	4	0	9	9
LA REPUNTA	5	2 517	1 496	1 458	14	12	9	3	10	2	5	131	29	15	16	232	29	10	7	9	7	224	0	307	5	19	33	293	7	2	3	18	7	12	26
LOS REYES	1	518	356	346	3	3	1	3	9	0	0	34	4	3	3	109	15	0	4	1	1	38	1	50	1	0	4	53	0	0	2	3	1	4	6
CONCEPCIÓN (PARTE ESTE)	1	611	379	366	9	5	0	2	3	1	1	10	1	4	4	111	8	3	2	1	3	54	0	28	3	6	5	94	1	1	3	3	0	4	9
LAS JUNTAS DE PACUAR	2	1 003	683	654	5	11	3	1	7	3	1	40	13	4	4	155	11	5	10	2	8	71	1	173	1	1	11	96	1	0	1	15	0	15	14
VILLA LIGIA	7	4 148	2 601	2 550	32	34	20	2	22	4	8	304	42	39	33	487	94	13	27	14	18	305	7	642	6	23	29	277	12	3	7	39	7	21	30
LOS CHILES	6	3 348	2 086	2 041	38	44	8	7	26	11	3	238	30	21	38	413	85	9	9	13	16	214	1	437	2	24	31	272	10	1	5	27	8	20	25
LOS ÁNGELES DE LIGIA	8	4 742	2 678	2 615	39	29	15	4	30	8	5	242	31	33	102	482	86	11	14	10	13	423	6	556	7	26	61	322	14	2	6	29	9	27	36
CAI ANTONIO BASTIDA DE PAZ	1	734	266	261	2	6	2	1	1	1	3	1	2	1	1	116	2	4	0	0	4	17	1	4	0	6	8	74	0	1	0	3	0	2	3
HLE MONSEÑOR DELFÍN QUESADA CASTRO	1	68	53	52	0	2	0	0	0	0	0	0	1	1	0	33	0	0	0	0	0	3	0	1	0	0	1	8	1	0	1	0	0	1	0
BAIDAMBU	4	2 154	1 089	1 040	19	11	5	1	9	3	2	76	7	8	20	197	34	5	5	1	4	225	1	173	1	8	30	168	5	2	3	16	1	29	20
LA AURORA	6	3 521	2 142	2 090	37	16	10	2	24	5	10	260	39	25	28	377	86	6	15	6	12	273	5	486	7	25	24	261	9	3	3	25	11	26	26
DANIEL FLORES	2	1 190	684	667	5	13	14	3	6	0	0	65	7	10	10	112	41	1	6	4	6	67	1	170	0	2	15	94	0	2	1	7	5	10	7
CAI PABRU PRESBERI	1	217	102	97	1	4	0	2	0	0	1	1	2	1	1	60	0	2	0	1	0	3	0	1	2	4	3	5	2	0	1	0	0	3	2
DISTRITO: RIVAS	16	5 269	3 373	3 261	20	48	16	4	33	4	16	292	36	36	30	837	102	10	21	9	46	193	4	628	4	49	29	748	13	0	7	20	6	46	66
RIVAS	3	1 383	867	834	9	11	5	1	5	2	9	94	9	8	13	130	28	4	2	3	13	83	0	167	0	11	13	198	4	0	2	7	3	11	22
BUENA VISTA	1	340	236	233	2	1	5	1	1	0	1	19	1	0	1	71	3	1	4	1	0	3	0	74	0	1	0	40	0	0	0	2	1	1	2
PUEBLO NUEVO	2	837	550	530	5	5	1	1	8	1	2	43	4	2	2	167	15	0	2	2	11	16	1	108	2	4	2	120	1	0	2	3	0	5	15
CANAÁN	1	276	164	154	0	6	2	0	0	0	0	20	3	4	2	38	1	0	1	0	0	1	0	11	0	4	2	56	1	0	0	2	0	4	6
HERRADURA	1	229	150	145	0	4	0	0	0	0	0	15	0	2	1	61	3	0	2	0	0	12	0	23	0	6	0	13	1	0	0	2	0	3	2
CHIMIROL	2	922	558	540	2	7	1	0	7	0	1	44	7	12	4	159	22	5	2	2	11	46	1	84	2	5	8	103	2	0	1	2	0	9	9
LA PIEDRA DE RIVAS	1	295	221	218	0	5	0	0	6	0	0	21	1	1	1	32	1	0	2	1	3	4	1	86	0	1	0	52	0	0	0	0	0	2	1
PALMITAL	1	245	172	167	0	3	1	1	0	0	1	10	1	1	0	58	8	0	0	0	4	8	0	26	0	2	2	39	1	0	0	1	0	2	3
JARDÍN (PARTE ESTE)	1	148	108	107	1	3	1	0	0	1	0	4	3	2	3	39	6	0	3	0	0	6	0	11	0	1	0	19	2	0	0	0	2	0	1
PIEDRA ALTA	1	102	64	64	0	0	0	0	2	0	1	6	3	1	2	13	0	0	2	0	1	1	0	3	0	2	0	27	0	0	0	0	0	0	0
TIRRA	1	242	133	123	1	1	0	0	2	0	0	6	2	1	0	19	6	0	0	0	3	7	0	16	0	5	1	52	1	0	0	0	0	5	5
SAN GERARDO	1	250	150	146	0	2	0	0	2	0	1	10	2	2	1	50	9	0	1	0	0	6	1	19	0	7	1	29	0	0	2	1	0	4	0
DISTRITO: SAN PEDRO	16	6 821	3 604	3 493	21	39	14	10	38	4	8	150	40	21	26	820	37	11	20	9	35	456	57	588	5	47	78	862	9	0	4	82	2	40	71
SAN PEDRO	3	1 418	764	742	8	6	3	2	17	0	0	43	6	5	8	165	12	1	5	0	7	111	1	142	2	9	14	160	0	0	0	14	1	9	13
SAN RAFAEL DE SAN PEDRO	1	601	342	335	3	0	2	1	1	1	0	14	2	3	1	81	2	1	0	1	2	14	0	61	0	3	6	107	1	0	1	27	0	2	5
TAMBOR	1	479	264	257	0	6	0	1	1	2	0	11	8	0	4	42	2	3	1	0	10	26	56	0	2	5	3	64	0	0	0	10	0	1	6
SAN JERÓNIMO	1	470	248	239	1	9	1	0	0	1	0	15	5	1	1	67	2	1	5	1	2	19	0	65	0	3	4	30	0	0	2	3	1	4	5
FÁTIMA	2	819	469	453	1	9	3	2	0	0	0	16	3	1	1	132	2	0	3	3	6	77	0	86	0	7	12	84	0	0	0	5	0	5	11
LA UNIÓN DE SAN PEDRO	3	1 270	658	636	5	4	4	0	5	0	0	32	5	6	7	149	7	1	1	3	6	95	0	114	0	10	18	147	7	0	0	10	0	6	16
SANTIAGO	2	724	325	313	0	3	0	2	3	0	0	12	9	0	2	79	4	1	5	1	1	45	0	54	0	6	7	70	1	0	0	8	0	4	8
ESPERANZA DE SAN PEDRO	2	802	415	403	1	2	1	2	9	0	8	2	0	5	2	65	2	3	0	0	1	60	0	53	0	4	14	163	0	0	1	5	0	9	3
CRISTO REY	1	238	119	115	2	0	0	0	2	0	0	5	2	0	0	40	4	0	0	0	0	9	0	13	1	0	0	37	0	0	0	0	0	0	4
DISTRITO: PLATANARES	15	6 014	3 705	3 574	25	29	12	7	61	2	9	172	53	62	24	1 016	65	16	20	5	34	442	4	641	6	58	63	693	24	1	12	13	5	42	89
BOLIVIA	2	712	437	420	0	6	1	1	8	1	2	23	4	10	5	169	1	2	4	0	3	33	0	70	0	9	7	53	6	0	1	1	0	4	13
SAN RAFAEL DE PLATANARES	3	1 390	871	842	5	1	5	2	11	0	1	42	11	10	4	206	11	3	2	2	13	83	1	192	3	18	11	194	4	0	3	2	2	10	19
SAN PABLO	2	1 128	649	633	8	3	3	1	8	1	2	25	14	11	6	163	13	3	3	1	8	125	0	115	3	10	9	84	5	0	2	6	1	5	11
AGUAS BUENAS	1	397	251	237	0	2	0	0	1	0	0	11	5	9	0	77	5	2	1	0	1	13	0	29	0	2	4	72	2	0	0	0	1	3	11
SIERRA	1	186	132	129	1	2	1	0	3	0	0	0	2	1	2	66	1	1	0	0	0	8	0	26	0	0	0	15	0	0	0	0	0	1	2
VISTA DE MAR NORTE	1	175	124	118	0	2	0	0	0	0	1	8	2	10	2	29	5	0	1	0	1	5	1	18	0	0	1	31	0	0	0	1	0	1	5
RÍO GRANDE	1	479	295	287	0	7	0	2	4	0	0	14	7	4	0	64	4	1	1	0	0	21	1	33	0	5	3	113	2	1	0	0	0	5	3
MOLLEJONES	2	940	606	576	8	3	1	1	7	0	1	35	3	4	3	157	21	3	5	2	7	127	1	89	0	12	24	52	2	0	5	3	0	9	21
SOCORRO	1	206	128	126	0	0	0	0	0	0	1	8	1	1	2	22	2	1	1	0	0	8	0	19	0	1	1	56	1	0	1	0	0	2	0
VILLA ARGENTINA	1	401	212	206	3	3	1	0	19	0	1	6	4	2	0	63	2	0	2	0	1	19	0	50	0	1	3	23	2	0	0	0	1	2	4
DISTRITO: PEJIBAYE	13	4 474	2 488	2 380	26	64	4	7	32	16	25	97	34	61	17	559	33	7	21	4	15	236	6	589	7	29	38	401	11	7	11	23	0	41	67
PEJIBAYE	3	1 466	763	732	6	13	1	0	16	7	8	24	9	19	4	147	9	2	4	2	8	79	3	202	3	8	14	136	3	0	0	5	0	11	20
ÁGUILA ABAJO	1	537	336	316	8	16	1	2	4	0	0	10	6	17	2	68	3	1	5	0	1	10	1	83	0	7	0	66	2	0	1	2	0	11	9
ZAPOTE	1	303	158	154	1	7	1	1	3	2	1	14	3	6	2	21	1	0	5	0	0	12	0	38	1	2	3	26	0	1	1	2	0	2	2

CUADRO 2.10 SAN JOSÉ: JUNTAS, ELECTORADO, , VOTOS POR PARTIDO, BLANCOS Y NULOS, PARA DIPUTACIONES
SEGÚN CANTÓN, DISTRITO ADMINISTRATIVO Y DISTRITO ELECTORAL
ELECCIONES 6 DE FEBRERO 2022

CANTÓN, DISTRITO ADMINISTRATIVO Y DISTRITO ELECTORAL	JUNTAS	ELECTORADO 1/	VOTOS RECIBIDOS																																	
			TOTAL GENERAL	VOTOS VÁLIDOS																															BLANCOS	NULOS
				TOTAL	ACCESIBILIDAD SIN EXCLUSIÓN	ACCIÓN CIUDADANA	ALIANZA DEMÓCRATA CRISTIANA	ANTICORRUPCIÓN COSTARRICENSE	COSTA RICA JUSTA	DE LOS TRABAJADORES	ENCUENTRO NACIONAL	FRENTE AMPLIO	FUERZA NACIONAL	INTEGRACIÓN NACIONAL	JUSTICIA SOCIAL COSTARRICENSE	LIBERACIÓN NACIONAL	LIBERAL PROGRESISTA	MOVIMIENTO LIBERTARIO	MOVIMIENTO SOCIAL DEMÓCRATA COSTARRICENSE	NUESTRO PUEBLO	NUEVA GENERACIÓN	NUEVA REPÚBLICA	NUEVO PARTIDO SOCIALISTA	PROGRESO SOCIAL DEMOCRÁTICO	PUEBLO UNIDO	REPUBLICANO SOCIAL CRISTIANO	RESTAURACIÓN NACIONAL	UNIDAD SOCIAL CRISTIANA	UNIDOS PODEMOS	UNIDOS POR COSTA RICA	UNIÓN COSTARRICENSE DEMOCRÁTICA	UNIÓN LIBERAL	VAMOS		
DESAMPARADOS	1	101	48	46	0	1	0	0	0	0	0	1	0	0	0	12	0	1	1	0	1	5	0	14	1	0	2	6	0	0	0	1	0	0	2
SAN MIGUEL	1	264	161	152	3	2	1	1	1	1	2	8	4	1	1	29	1	1	1	0	1	20	0	39	2	1	0	25	0	0	4	3	0	3	6
MESAS	2	978	554	529	6	10	0	1	6	5	3	33	7	9	6	131	12	1	3	1	2	75	1	116	0	6	13	67	5	6	1	3	0	11	14
SAN MARTÍN (LAS MULAS)	1	221	151	146	2	5	0	0	0	0	10	1	3	5	1	20	0	1	2	0	0	8	1	45	0	2	3	29	1	0	1	6	0	1	4
GUADALUPE	1	263	151	146	0	0	0	1	2	1	0	2	0	2	1	68	2	0	0	0	2	14	0	30	0	1	2	17	0	0	0	1	0	1	4
TRINIDAD	1	135	53	50	0	0	0	1	0	0	1	2	2	1	0	5	4	0	0	0	0	5	0	8	0	1	0	20	0	0	0	0	0	1	2
VERACRUZ	1	206	113	109	0	10	0	0	0	0	0	2	0	1	0	58	1	0	0	1	0	8	0	14	0	1	1	9	0	0	3	0	0	0	4
DISTRITO: CAJÓN	15	8 148	4 326	4 161	90	62	10	20	67	8	9	225	31	34	34	1 090	68	17	26	7	73	545	9	699	5	77	90	787	11	7	6	49	5	75	90
CARMEN O CAJÓN	5	2 990	1 537	1 489	51	13	1	8	19	3	2	57	15	12	7	372	18	6	6	1	9	246	0	246	0	36	32	297	3	2	1	26	0	21	27
QUIZARRÁ (PARTE ESTE)	1	500	256	245	1	0	4	1	12	1	2	22	3	4	3	40	3	1	3	4	13	20	1	38	0	7	7	53	0	0	0	2	0	5	6
SANTA TERESA	2	781	451	430	9	15	0	1	8	0	1	24	3	4	2	92	10	2	4	0	20	20	2	61	0	12	5	124	3	2	2	2	2	12	9
MERCEDES	3	1 809	991	950	14	10	2	3	15	1	2	56	2	8	10	328	7	5	2	0	11	136	3	152	2	10	19	134	2	2	1	12	1	19	22
SAN FRANCISCO	2	866	494	471	8	13	1	3	6	3	1	25	4	1	4	115	15	1	6	1	9	45	3	93	1	4	15	84	3	1	1	4	1	11	12
PILAR	2	1 202	597	576	7	11	2	4	7	0	1	41	4	5	8	143	15	2	5	1	11	78	0	109	2	8	12	95	0	0	1	3	1	7	14
DISTRITO: BARÚ	6	2 043	1 195	1 155	16	12	6	4	6	1	2	48	3	7	9	318	18	2	3	3	12	82	2	257	1	16	9	299	6	1	2	7	3	15	25
SAN CRISTÓBAL O TINAMASTE	1	615	364	354	5	4	2	1	2	0	0	20	0	1	4	83	11	1	0	2	10	14	0	112	0	4	3	65	3	0	0	5	2	5	5
SAN JUAN DE DIOS O GUABO	1	354	207	203	3	1	0	1	0	0	0	5	1	1	2	87	0	0	0	0	1	11	1	26	1	2	1	56	0	1	1	1	0	2	2
PLATANILLO	2	674	382	367	5	2	2	1	3	0	2	19	1	3	3	72	5	1	1	1	0	44	1	98	0	5	4	89	2	0	1	1	1	4	11
VILLA BONITA	1	82	34	34	0	1	1	0	0	0	0	0	0	1	0	9	0	0	0	0	0	1	0	5	0	1	0	15	0	0	0	0	0	0	0
SAN SALVADOR	1	318	208	197	3	4	1	1	1	1	0	4	1	1	0	67	2	0	2	0	1	12	0	16	0	4	1	74	1	0	0	0	0	4	7
DISTRITO: RÍO NUEVO	8	2 485	1 403	1 363	9	19	4	4	10	5	9	83	15	15	11	561	25	4	5	1	10	115	3	178	2	22	17	211	5	0	6	13	1	9	31
SANTA ROSA	2	938	517	503	3	8	2	3	4	3	1	37	6	10	5	204	14	2	1	1	2	32	2	62	1	8	6	75	3	0	2	6	0	1	13
SAVEGRE ABAJO	1	292	169	167	0	0	0	0	4	0	6	3	1	0	1	116	2	0	0	0	0	4	0	10	0	1	1	18	0	0	0	0	0	0	2
BRUJO	1	133	75	73	0	0	0	0	0	0	1	3	0	0	0	23	0	1	2	0	1	4	0	22	0	1	1	13	0	0	1	0	0	2	0
EL LLANO	1	138	80	77	1	0	0	0	0	0	0	3	1	0	0	27	1	0	0	0	0	2	0	7	0	5	0	30	0	0	0	0	0	3	0
CALLE MORAS	1	529	292	285	2	9	2	0	1	0	0	20	5	1	2	83	5	0	1	0	2	29	0	53	1	3	4	56	2	0	1	2	1	2	5
SAN CAYETANO (RÍO NUEVO)	1	262	152	144	3	1	0	1	1	1	0	3	2	3	2	55	2	0	0	0	5	17	1	18	0	2	5	15	0	0	2	5	0	1	7
CALIFORNIA DE RÍO NUEVO	1	193	118	114	0	1	0	0	0	1	1	14	0	1	1	53	1	1	1	0	0	27	0	6	0	2	0	4	0	0	0	0	0	0	4
DISTRITO: PÁRAMO	13	3 914	2 414	2 331	28	40	7	4	25	4	12	136	32	15	21	807	54	7	18	11	10	150	1	368	3	37	33	465	8	0	10	22	3	34	49
SAN RAMÓN SUR	3	1 603	952	919	10	13	2	0	12	3	3	46	10	6	7	277	27	0	6	0	7	83	1	180	1	16	19	170	3	0	6	8	3	12	21
SANTO TOMÁS	1	170	88	85	0	1	0	0	0	1	1	1	0	0	2	48	1	2	2	1	0	6	0	3	0	2	0	13	0	0	0	1	0	2	1
DIVISIÓN (PARTE OESTE)	1	274	174	167	4	3	0	1	2	0	0	9	3	2	1	60	6	0	1	5	1	8	0	15	1	1	7	35	1	0	0	1	0	3	4
LOS ÁNGELES DE PÁRAMO	1	257	186	185	1	2	0	0	2	0	2	6	0	0	3	90	1	0	1	1	0	6	0	19	0	2	0	48	0	0	1	0	0	1	0
SIBERIA (PARTE OESTE)	1	173	109	108	2	4	0	0	0	0	0	9	4	0	1	22	8	1	2	0	1	3	0	17	0	3	1	27	0	0	0	3	0	1	0
LA ESE	1	350	184	172	3	6	2	0	2	0	1	22	5	1	0	39	1	0	2	3	0	14	0	42	0	0	1	25	1	0	1	1	0	8	4
VALENCIA	1	184	129	126	0	2	0	0	1	0	3	5	2	0	0	72	1	0	1	1	0	1	0	19	0	2	2	14	0	0	0	0	0	2	1
SANTA EDUVIGIS	1	216	145	140	0	2	2	2	1	0	0	3	1	0	0	56	2	1	1	0	0	4	0	9	1	4	0	49	0	0	1	1	0	2	3
SAN RAMÓN NORTE	1	547	341	325	7	6	1	1	3	0	1	29	6	5	4	120	5	2	1	0	0	19	0	45	0	4	2	56	2	0	1	5	0	3	13
BERLÍN	1	101	79	77	1	1	0	0	2	0	1	3	0	0	2	17	2	0	1	0	0	4	0	13	0	3	1	25	1	0	0	0	0	0	2
RÍO QUEBRADAS ARRIBA	1	39	27	27	0	0	0	0	0	0	0	3	1	1	1	6	0	1	0	0	1	2	0	6	0	0	0	3	0	0	0	2	0	0	0
DISTRITO: LA AMISTAD	6	2 324	1 341	1 290	14	13	7	3	15	4	6	90	23	6	11	409	30	2	11	5	5	93	3	251	5	20	18	199	27	1	4	12	3	20	31
SAN GABRIEL	1	337	215	196	2	0	3	0	3	0	1	9	7	2	2	60	6	0	1	2	0	10	3	42	1	2	8	25	1	1	1	3	1	8	11
SANTA LUCÍA (SANTA LUISA)	1	228	128	121	1	3	1	1	4	1	1	7	3	1	1	33	5	0	1	0	0	13	0	13	2	4	1	23	1	0	0	0	1	5	2
SAN CARLOS	1	380	252	247	1	3	0	1	0	0	2	8	2	0	5	110	8	0	2	1	0	24	0	26	0	2	1	47	2	0	1	1	0	2	3
CHINA KICHÁ	1	324	172	168	1	3	1	0	1	0	0	36	2	0	0	73	1	1	0	1	1	7	0	17	0	1	3	5	11	0	0	2	1	0	4
SAN ANTONIO	2	1 055	574	558	9	4	2	1	7	3	2	30	9	3	3	133	10	1	7	1	4	39	0	153	2	11	5	99	12	0	2	6	0	5	11

CUADRO 2.10 SAN JOSÉ: JUNTAS, ELECTORADO, , VOTOS POR PARTIDO, BLANCOS Y NULOS, PARA DIPUTACIONES
SEGÚN CANTÓN, DISTRITO ADMINISTRATIVO Y DISTRITO ELECTORAL
ELECCIONES 6 DE FEBRERO 2022

CANTÓN, DISTRITO ADMINISTRATIVO Y DISTRITO ELECTORAL	JUNTAS	ELECTORADO 1/	VOTOS RECIBIDOS																																		
			TOTAL GENERAL	VOTOS VÁLIDOS																																BLANCOS	NULOS
				TOTAL	ACCESIBILIDAD SIN EXCLUSIÓN	ACCIÓN CIUDADANA	ALIANZA DEMÓCRATA CRISTIANA	ANTICORRUPCIÓN COSTARRICENSE	COSTA RICA JUSTA	DE LOS TRABAJADORES	ENCUENTRO NACIONAL	FRENTE AMPLIO	FUERZA NACIONAL	INTEGRACIÓN NACIONAL	JUSTICIA SOCIAL COSTARRICENSE	LIBERACIÓN NACIONAL	LIBERAL PROGRESISTA	MOVIMIENTO LIBERTARIO	MOVIMIENTO SOCIAL DEMÓCRATA COSTARRICENSE	NUESTRO PUEBLO	NUEVA GENERACIÓN	NUEVA REPÚBLICA	NUEVO PARTIDO SOCIALISTA	PROGRESO SOCIAL DEMOCRÁTICO	PUEBLO UNIDO	REPUBLICANO SOCIAL CRISTIANO	RESTAURACIÓN NACIONAL	UNIDAD SOCIAL CRISTIANA	UNIDOS PODEMOS	UNIDOS POR COSTA RICA	UNIÓN COSTARRICENSE DEMOCRÁTICA	UNIÓN LIBERAL	VAMOS		
CANTÓN: LEÓN CORTÉS CASTRO	**27**	**9 531**	**6 068**	**5 825**	**40**	**99**	**13**	**14**	**24**	**12**	**28**	**542**	**57**	**77**	**110**	**1 935**	**203**	**21**	**30**	**8**	**468**	**273**	**13**	**516**	**41**	**133**	**68**	**1 001**	**27**	**5**	**12**	**41**	**14**	**92**	**151**
DISTRITO: SAN PABLO	6	3 383	2 035	1 965	20	37	4	4	11	3	4	248	13	12	43	540	101	5	17	2	233	104	1	197	7	30	19	279	10	3	0	15	3	36	34
SAN PABLO	5	2 863	1 734	1 683	15	32	4	3	10	3	4	227	9	9	40	456	89	3	14	2	194	97	1	157	7	28	13	241	8	2	0	12	3	26	25
CARRIZALES	1	520	301	282	5	5	0	1	1	0	0	21	4	3	3	84	12	2	3	0	39	7	0	40	0	2	6	38	2	1	0	3	0	10	9
DISTRITO: SAN ANDRÉS	4	1 214	725	697	3	7	1	3	1	4	1	66	10	8	15	219	10	1	3	1	48	74	1	61	2	11	18	119	4	0	2	4	0	9	19
SAN ANDRÉS	2	815	504	486	3	4	1	2	0	2	0	47	6	7	11	146	7	1	1	1	25	54	1	46	0	9	15	88	4	0	1	4	0	5	13
ANGOSTURA ABAJO	1	247	155	149	0	2	0	1	0	1	1	14	3	1	4	48	3	0	2	0	23	5	0	14	2	1	2	22	0	0	0	0	0	3	3
HIGUERÓN	1	152	66	62	0	1	0	0	1	1	0	5	1	0	0	25	0	0	0	0	0	15	0	1	0	1	1	9	0	0	1	0	0	1	3
DISTRITO: LLANO BONITO	5	1 405	866	829	4	15	5	1	2	2	13	61	6	34	10	281	17	3	3	1	24	28	1	61	7	23	5	211	2	0	4	3	2	15	22
LLANO BONITO (SAN RAFAEL ARRIBA)	2	714	439	426	2	7	4	0	1	0	7	48	4	27	4	149	9	2	2	1	21	17	1	30	2	12	4	68	0	0	2	0	2	6	7
SAN RAFAEL ABAJO (BENEFICIO CAFÉ)	1	322	181	167	0	7	1	1	0	0	4	7	1	5	4	67	4	1	1	0	0	5	0	25	2	8	0	20	1	0	0	3	0	6	8
SAN FRANCISCO	1	261	164	158	1	0	0	0	0	1	2	6	1	2	1	20	3	0	0	0	2	0	0	4	0	2	0	111	1	0	1	0	0	3	3
SANTA JUANA	1	108	82	78	1	1	0	0	1	1	0	0	0	0	1	45	1	0	0	0	1	6	0	2	3	1	1	12	0	0	1	0	0	0	4
DISTRITO: SAN ISIDRO	5	1 234	788	761	5	4	1	3	1	1	0	55	14	10	2	313	13	6	1	2	66	29	5	94	13	35	7	69	1	0	5	5	1	7	20
SAN ISIDRO	2	881	541	525	4	1	1	2	1	1	0	40	10	10	2	216	11	5	1	1	54	16	4	61	2	19	5	48	1	0	5	4	0	5	11
SANTA ROSA ABAJO ESTE	1	142	89	84	1	1	0	1	0	0	0	0	4	0	0	34	1	1	0	0	3	4	1	15	6	3	1	8	0	0	0	0	0	2	3
TRINIDAD	1	161	118	116	0	2	0	0	0	0	0	15	0	0	0	59	1	0	0	0	6	7	0	11	1	2	1	9	0	0	0	1	1	0	2
SANTA ROSA ARRIBA ESTE	1	50	40	36	0	0	0	0	0	0	0	0	0	0	0	4	0	0	0	1	3	2	0	7	4	11	0	4	0	0	0	0	0	0	4
DISTRITO: SANTA CRUZ	5	1 435	1 048	999	6	25	2	0	5	0	6	58	10	8	12	368	44	3	4	1	49	17	1	57	2	25	13	254	9	2	1	9	8	13	36
SANTA CRUZ	2	877	648	619	2	14	2	0	3	0	1	39	6	5	8	168	25	2	2	0	40	8	1	38	1	16	6	222	3	0	0	6	1	9	20
CEDRAL (PARTE NORTE)	1	348	246	231	3	6	0	0	1	0	4	11	3	1	3	115	14	1	1	1	4	5	0	15	1	4	6	18	6	0	0	2	6	3	12
SAN MARTÍN	1	159	117	113	1	4	0	0	1	0	1	6	1	1	1	59	5	0	1	0	4	4	0	2	0	5	1	13	0	1	0	1	1	1	3
LA LUCHA (SUR DEL RÍO)	1	51	37	36	0	1	0	0	0	0	0	2	0	1	0	26	0	0	0	0	1	0	0	2	0	0	0	1	0	1	1	0	0	0	1
DISTRITO: SAN ANTONIO	2	860	606	574	2	11	0	3	4	2	4	54	4	5	28	214	18	3	2	1	48	21	4	46	10	9	6	69	1	0	0	5	0	12	20
SAN ANTONIO	1	568	401	389	2	5	0	1	1	2	1	30	2	3	22	168	14	1	2	0	27	13	4	39	8	8	5	29	0	0	0	2	0	7	5
LA CUESTA O BAJO DE TARRAZÚ	1	292	205	185	0	6	0	2	3	0	3	24	2	2	6	46	4	2	0	1	21	8	0	7	2	1	1	40	1	0	0	3	0	5	15

1/ Se modificó la cantidad del electorado de acuerdo con las resoluciones DGRA-005-2022, DGRA-015-2022, DGRA-025-2022, DGRA-026-2022, DGRA-027-2022, DGRA-028-2022, DGRA-029-2022, DGRA-030-2022, DGRA-032-2022, DGRA-033-2022, DGRA-034-2022, DGRA-036-2022, DGRA-037-2022, DGRA-038-2022, DGRA-039-2022, DGRA-044-2022, DGRA-046-2022, DGRA-047-2022, DGRA-048-2022, DGRA-049-2022 y DGRA-050-2022, con excepción de 5 traslados que no fueron aplicados.

FUENTE: Tribunal Supremo de Elecciones.

CUADRO 2.11 ALAJUELA: JUNTAS, ELECTORADO, , VOTOS POR PARTIDO, BLANCOS Y NULOS, PARA DIPUTACIONES
SEGÚN CANTÓN, DISTRITO ADMINISTRATIVO Y DISTRITO ELECTORAL
ELECCIONES 6 DE FEBRERO 2022

CANTÓN, DISTRITO ADMINISTRATIVO Y DISTRITO ELECTORAL	JUNTAS	ELECTORADO 1/	VOTOS RECIBIDOS																													
			TOTAL GENERAL	VOTOS VÁLIDOS																												
				TOTAL	ACCESIBILIDAD SIN EXCLUSIÓN	ACCIÓN CIUDADANA	ALIANZA DEMÓCRATA CRISTIANA	COSTA RICA JUSTA	DE LOS TRABAJADORES	ENCUENTRO NACIONAL	FRENTE AMPLIO	FUERZA NACIONAL	INTEGRACIÓN NACIONAL	JUSTICIA SOCIAL COSTARRICENSE	LIBERACIÓN NACIONAL	LIBERAL PROGRESISTA	MOVIMIENTO LIBERTARIO	MOVIMIENTO SOCIAL DEMÓCRATA COSTARRICENSE	NUESTRO PUEBLO	NUEVA GENERACIÓN	NUEVA REPÚBLICA	PROGRESO SOCIAL DEMOCRÁTICO	PUEBLO UNIDO	REPUBLICANO SOCIAL CRISTIANO	RESTAURACIÓN NACIONAL	SOMOS	UNIDAD SOCIAL CRISTIANA	UNIDOS PODEMOS	UNIÓN COSTARRICENSE DEMOCRÁTICA	UNIÓN LIBERAL	BLANCOS	NULOS
PROVINCIA: ALAJUELA	**1 345**	**679 844**	**425 394**	**417 293**	**4 474**	**7 414**	**2 311**	**4 548**	**1 267**	**1 077**	**28 645**	**3 181**	**6 019**	**2 063**	**108 377**	**36 594**	**2 623**	**3 775**	**1 445**	**4 224**	**45 112**	**78 496**	**1 753**	**7 670**	**6 827**	**3 997**	**47 434**	**2 692**	**608**	**4 667**	**4 297**	**3 804**
CANTÓN: ALAJUELA	**383**	**215 738**	**133 623**	**131 467**	**1 871**	**2 281**	**494**	**919**	**360**	**271**	**9 631**	**1 101**	**962**	**743**	**33 747**	**15 208**	**786**	**1 092**	**450**	**1 531**	**14 788**	**22 943**	**356**	**2 787**	**2 268**	**490**	**14 013**	**860**	**182**	**1 333**	**1 255**	**901**
DISTRITO: ALAJUELA	72	41 292	26 443	26 067	383	496	91	243	71	77	2 284	237	167	101	6 615	3 398	138	263	69	272	2 448	4 568	76	622	397	155	2 404	190	37	265	235	141
ALAJUELA	10	5 784	3 895	3 847	28	77	12	41	7	5	320	31	21	10	1 100	635	16	54	16	39	213	661	10	76	28	31	353	22	5	36	30	18
CONCEPCIÓN O EL LLANO	18	10 671	7 075	6 991	87	132	23	51	20	44	744	69	50	23	1 704	913	37	57	18	46	654	1 227	20	128	97	56	682	41	7	61	48	36
CANOAS	17	10 220	6 406	6 310	134	118	26	38	18	12	506	55	37	24	1 442	796	39	58	20	74	694	1 211	19	132	113	28	570	55	12	79	55	41
MONTECILLOS (PARTE NORTE)	8	4 811	2 737	2 678	54	41	10	32	11	5	204	25	28	19	664	263	15	17	3	32	346	440	13	102	50	9	250	22	9	14	37	22
HLE SANTIAGO CRESPO CALVO	1	131	47	46	0	0	0	0	0	0	3	0	0	0	23	3	0	1	1	0	2	4	1	1	0	1	6	0	0	0	0	1
BARRIO CORAZÓN DE JESÚS	4	1 928	1 304	1 284	12	30	5	11	4	2	105	10	8	9	364	156	4	24	0	14	116	210	2	19	14	9	128	12	1	15	16	4
EL ARROYO	4	1 890	1 333	1 316	13	41	5	20	2	2	104	12	3	3	370	195	6	11	6	17	96	193	5	40	20	7	108	14	1	22	11	6
EL CARMEN	10	5 857	3 646	3 595	55	57	10	50	9	7	298	35	20	13	948	437	21	41	5	50	327	622	6	124	75	14	307	24	2	38	38	13
DISTRITO: SAN JOSÉ	59	35 126	21 835	21 501	309	428	71	143	52	52	1 802	180	147	180	5 102	2 445	136	184	84	438	2 590	4 035	54	375	365	65	1 875	144	30	215	195	139
SAN JOSÉ	16	9 842	5 643	5 565	82	107	19	36	12	19	399	52	46	66	1 368	542	34	38	32	60	767	983	12	113	140	18	522	39	12	47	51	27
EL COYOL	12	7 079	4 546	4 486	71	84	17	32	9	9	391	34	28	43	1 021	582	31	46	17	101	467	916	10	62	79	6	355	34	6	35	34	26
TUETAL SUR	3	1 648	952	935	15	11	3	1	2	4	49	5	14	8	294	89	3	6	0	15	155	123	4	15	17	2	85	1	1	13	11	6
PUEBLO NUEVO	8	4 313	2 777	2 729	45	42	8	14	8	8	228	25	21	18	619	301	18	32	8	18	393	490	9	45	44	3	273	19	3	37	27	21
PACTO DEL JOCOTE	20	12 244	7 917	7 786	96	184	24	60	21	12	735	64	38	45	1 800	931	50	62	27	244	808	1 523	19	140	85	36	640	51	8	83	72	59
DISTRITO: CARRIZAL	10	5 389	3 271	3 176	35	77	8	19	10	1	208	25	11	14	812	312	15	17	2	15	335	459	9	59	60	7	639	10	2	15	55	40
CARRIZAL	5	2 854	1 757	1 707	18	45	2	11	7	1	112	13	7	7	440	153	5	7	0	8	133	249	7	38	28	3	401	2	1	9	29	21
CINCO ESQUINAS	2	1 012	601	576	5	4	2	4	0	0	41	4	1	2	150	63	5	0	0	4	74	65	2	4	15	1	126	2	1	1	16	9
PAVAS (GUARARÍ)	3	1 523	913	893	12	28	4	4	3	0	55	8	3	5	222	96	5	10	2	3	128	145	0	17	17	3	112	6	0	5	10	10
DISTRITO: SAN ANTONIO	39	22 914	14 131	13 925	200	206	58	91	46	20	936	115	76	78	3 501	1 518	83	77	26	225	1 766	2 377	30	210	291	29	1 709	105	19	133	111	95
SAN ANTONIO DEL TEJAR	5	2 814	1 860	1 840	11	28	4	11	8	3	137	13	6	7	460	229	7	7	2	87	147	364	2	25	30	3	222	13	1	13	8	12
EL ROBLE	16	9 530	5 869	5 783	78	64	31	46	22	9	367	47	49	38	1 344	658	30	24	13	73	829	929	14	72	91	12	838	35	6	64	49	37
VILLA BONITA (PARTE SUR)	10	6 136	3 703	3 645	57	72	16	20	9	3	276	29	15	25	960	369	26	36	9	48	434	611	9	70	94	12	365	42	7	31	31	27
CIRUELAS	8	4 434	2 699	2 657	54	42	7	14	7	5	156	26	6	8	737	262	20	10	2	17	356	473	5	43	76	2	284	15	5	25	23	19
DISTRITO: GUÁCIMA	30	17 148	11 065	10 849	202	154	41	78	38	26	570	86	75	68	2 641	1 456	49	35	115	81	1 324	1 869	23	414	156	28	1 115	79	12	114	125	91
GUÁCIMA (SANTIAGO OESTE)	9	5 424	3 551	3 482	66	57	12	25	10	5	190	28	30	25	903	467	16	12	23	22	345	660	4	92	41	4	374	25	6	40	42	27
EL COCO	4	2 410	1 463	1 439	20	22	6	20	3	6	78	18	8	8	333	183	6	12	6	23	165	265	5	23	19	10	177	9	3	11	14	10
LAS VUELTAS	3	1 559	1 138	1 124	10	16	3	7	3	2	66	6	9	7	335	201	6	3	67	8	55	168	4	36	13	4	78	11	0	6	6	8
NUESTRO AMO	4	2 114	1 547	1 527	18	15	3	4	5	2	75	10	5	7	452	311	3	2	5	7	87	222	1	146	9	0	115	7	0	16	15	5
RINCÓN CHIQUITO	5	3 022	1 802	1 762	50	22	11	13	9	4	89	15	12	9	335	164	10	4	4	9	368	307	3	59	42	8	177	14	1	23	27	13
RINCÓN DE HERRERA	5	2 619	1 564	1 515	38	22	6	9	8	7	72	9	11	12	283	130	8	2	10	12	304	247	6	58	32	2	194	13	2	18	21	28
DISTRITO: SAN ISIDRO	23	12 751	7 795	7 648	94	129	27	48	26	13	594	54	51	46	1 823	747	44	106	21	57	911	1 225	19	254	144	31	1 051	40	16	77	70	77
SAN ISIDRO	4	2 075	1 273	1 250	10	14	3	7	6	1	96	13	5	4	325	94	6	20	4	9	115	182	2	29	16	5	258	9	5	12	11	12
ITIQUÍS	6	3 351	1 842	1 812	27	18	6	15	9	6	169	17	19	10	463	144	10	34	11	20	155	328	7	97	28	4	185	12	3	15	12	18
DULCE NOMBRE DE LAGUNA	3	1 561	905	874	16	12	5	2	2	1	55	7	4	7	203	78	7	11	1	2	200	108	2	9	34	3	100	2	1	2	11	20
SAN MARTÍN	4	2 468	1 675	1 654	15	44	3	12	2	5	147	4	18	4	399	239	9	18	2	14	152	256	1	76	18	12	162	8	6	28	12	9
TACACORÍ	3	1 774	1 139	1 111	15	24	5	6	3	0	68	6	3	11	260	110	6	16	3	10	176	218	2	17	32	3	103	1	1	12	17	11
CERRILLAL	1	335	196	189	5	0	1	2	0	0	17	0	0	1	38	13	0	5	0	1	21	36	0	4	4	0	39	0	0	2	3	4
LAS PILAS	2	1 187	765	758	6	17	4	4	4	0	42	7	2	9	135	69	6	2	0	1	92	97	5	22	12	4	204	8	0	6	4	3
DISTRITO: SABANILLA	13	6 071	3 814	3 701	51	69	24	14	13	6	199	36	28	19	1 134	270	19	30	5	36	541	557	14	91	87	12	402	11	6	27	50	63
SABANILLA	3	1 437	947	925	4	18	6	2	2	1	63	8	9	3	341	87	4	14	1	12	80	143	3	4	25	2	75	7	0	11	9	13
SAN LUIS	2	1 101	718	706	11	14	1	2	0	1	36	10	4	4	223	55	3	8	1	1	104	119	0	6	13	3	83	1	1	2	5	7
LOS ÁNGELES	2	1 144	669	635	8	11	3	7	1	1	18	4	4	2	206	39	6	2	0	16	92	83	2	21	20	3	71	1	4	10	15	19
FRAIJANES	2	914	529	514	10	5	2	1	6	2	43	6	2	5	149	38	1	1	2	1	100	69	3	7	13	2	44	2	0	0	7	8
POASITO	2	819	540	521	10	9	10	1	1	0	19	4	1	1	128	33	4	4	1	1	111	71	1	13	10	0	84	0	0	4	9	10
EL CERRO	2	656	411	400	8	12	2	1	3	1	20	4	8	4	87	18	1	1	0	5	54	72	5	40	6	2	45	0	1	0	5	6
DISTRITO: SAN RAFAEL	39	21 105	12 228	12 057	159	216	53	71	49	17	735	94	196	77	3 437	1 624	143	26	52	83	1 157	2 002	38	154	206	23	1 219	93	11	122	113	58
SAN RAFAEL ESTE	13	7 832	5 022	4 958	55	104	23	26	24	1	264	40	88	30	1 317	674	81	6	20	36	444	910	13	72	77	6	566	29	3	49	46	18

CUADRO 2.11 ALAJUELA: JUNTAS, ELECTORADO, , VOTOS POR PARTIDO, BLANCOS Y NULOS, PARA DIPUTACIONES
SEGÚN CANTÓN, DISTRITO ADMINISTRATIVO Y DISTRITO ELECTORAL
ELECCIONES 6 DE FEBRERO 2022

CANTÓN, DISTRITO ADMINISTRATIVO Y DISTRITO ELECTORAL	JUNTAS	ELECTORADO 1/	VOTOS RECIBIDOS																													
			TOTAL GENERAL	VOTOS VÁLIDOS																											BLANCOS	NULOS
				TOTAL	ACCESIBILIDAD SIN EXCLUSIÓN	ACCIÓN CIUDADANA	ALIANZA DEMÓCRATA CRISTIANA	COSTA RICA JUSTA	DE LOS TRABAJADORES	ENCUENTRO NACIONAL	FRENTE AMPLIO	FUERZA NACIONAL	INTEGRACIÓN NACIONAL	JUSTICIA SOCIAL COSTARRICENSE	LIBERACIÓN NACIONAL	LIBERAL PROGRESISTA	MOVIMIENTO LIBERTARIO	MOVIMIENTO SOCIAL DEMÓCRATA COSTARRICENSE	NUESTRO PUEBLO	NUEVA GENERACIÓN	NUEVA REPÚBLICA	PROGRESO SOCIAL DEMOCRÁTICO	PUEBLO UNIDO	REPUBLICANO SOCIAL CRISTIANO	RESTAURACIÓN NACIONAL	SOMOS	UNIDAD SOCIAL CRISTIANA	UNIDOS PODEMOS	UNIÓN COSTARRICENSE DEMOCRÁTICA	UNIÓN LIBERAL		
SAN RAFAEL OESTE	16	9 580	6 205	6 124	90	93	25	40	21	12	450	51	100	43	1 501	940	50	15	32	44	630	1 067	19	72	113	15	585	41	8	67	56	25
CAI REYNALDO VILLALOBOS ZUÑIGA	1	485	232	227	1	0	2	1	0	1	3	3	2	0	146	3	2	1	0	0	17	6	1	5	1	0	25	7	0	0	4	1
CAI LUIS PAULINO MORA MORA	1	474	119	118	1	3	0	0	1	0	3	0	0	1	74	0	1	1	0	0	14	2	1	0	5	0	9	1	0	1	0	1
CAI ÁMBITO A Y B (MÍNIMA)	1	744	174	173	2	2	1	1	2	0	4	0	2	0	124	0	2	0	0	0	11	1	0	1	3	2	9	5	0	1	0	1
CAI ÁMBITO C (MEDIANA ABIERTA)	1	288	72	70	2	2	0	3	0	1	1	0	1	0	37	1	1	1	0	2	4	2	0	1	2	0	5	3	0	1	1	1
CAI ÁMBITOS D (MED CERRADA)	1	423	112	109	4	1	1	0	0	1	3	0	1	0	72	1	1	0	0	0	10	4	1	2	2	0	1	3	0	1	0	3
CAI GERARDO RODRÍGUEZ ECHEVERRÍA	1	384	90	85	0	3	0	0	1	0	1	0	1	1	56	1	3	1	0	0	8	3	0	0	0	0	6	0	0	0	1	4
CAI ADULTO MAYOR	1	315	100	94	2	1	0	0	0	0	4	0	0	0	56	2	1	1	0	0	12	1	0	0	3	0	10	1	0	0	3	3
CAI ADULTO JOVEN	1	122	12	11	0	0	0	0	0	1	0	0	0	0	9	0	0	0	0	0	1	0	0	0	0	0	0	0	0	0	1	0
CAI ÁMBITO E (INDICIADOS) Y PENSIONES	1	411	75	74	2	7	1	0	0	0	1	0	1	2	35	2	1	0	0	1	5	6	3	1	0	0	3	1	0	2	1	0
CAI CENTRO NACIONAL DE ATENCIÓN ESPECÍFICA	1	47	15	14	0	0	0	0	0	0	1	0	0	0	10	0	0	0	0	0	1	0	0	0	0	0	0	2	0	0	0	1
DISTRITO: RÍO SEGUNDO	16	8 988	5 512	5 416	87	105	30	38	8	12	371	56	26	19	1 410	564	23	31	9	45	660	1 001	26	65	105	16	594	32	8	75	58	38
RÍO SEGUNDO (SANTIAGO ESTE)	8	4 546	2 913	2 868	40	47	14	21	3	5	198	23	12	9	761	298	16	27	5	28	345	564	7	26	61	8	287	13	3	47	23	22
CACIQUE	4	2 326	1 376	1 352	27	30	7	7	2	4	106	21	10	3	369	145	5	2	1	11	128	265	11	24	20	5	117	16	1	15	16	8
VILLA HELIA (FINCA HELIA)	2	989	657	650	9	14	7	5	1	0	50	5	2	3	142	84	1	2	0	3	97	111	3	11	11	0	79	3	1	6	5	2
CALIFORNIA	2	1 127	566	546	11	14	2	5	2	3	17	7	2	4	138	37	1	0	3	3	90	61	5	4	13	3	111	0	3	7	14	6
DISTRITO: DESAMPARADOS	35	20 760	12 869	12 679	175	197	40	80	24	26	1 046	117	65	44	3 213	1 582	68	135	22	114	1 448	2 268	32	233	180	91	1 211	82	21	165	117	73
DESAMPARADOS	19	11 595	7 222	7 120	89	112	21	44	11	20	597	66	36	26	1 700	943	42	82	15	70	764	1 320	21	109	86	80	725	39	14	88	55	47
INVU LOS RODRÍGUEZ	13	7 684	4 765	4 693	74	67	15	31	12	4	386	41	27	13	1 205	568	19	40	5	42	607	801	11	110	85	10	417	30	5	68	54	18
ROSALES	3	1 481	882	866	12	18	4	5	1	2	63	10	2	5	308	71	7	13	2	2	77	147	0	14	9	1	69	13	2	9	8	8
DISTRITO: TURRÚCARES	12	6 120	3 756	3 705	40	63	13	22	4	9	220	25	61	25	902	300	22	15	10	11	429	783	10	86	80	6	510	16	3	40	36	15
TURRÚCARES	7	4 066	2 467	2 432	21	52	10	16	2	3	127	14	20	15	608	220	15	12	8	8	289	497	7	57	59	4	333	7	2	26	24	11
CEBADILLA	2	984	644	637	8	5	3	4	2	3	50	5	35	7	111	39	6	2	1	2	80	160	2	11	12	1	74	4	0	10	7	0
SAN MIGUEL O CERRILLOS	2	808	471	464	10	4	0	2	0	2	31	6	6	3	128	20	0	1	1	1	54	85	1	15	8	0	79	4	1	2	3	4
SIQUIARES	1	262	174	172	1	2	0	0	0	1	12	0	0	0	55	21	1	0	0	0	6	41	0	3	1	1	24	1	0	2	2	0
DISTRITO: TAMBOR	19	10 762	6 371	6 273	92	69	23	45	14	7	417	50	38	43	1 821	565	29	140	19	132	757	957	12	145	122	19	669	33	11	44	57	41
TAMBOR (SANTA ANA)	4	2 339	1 560	1 542	29	11	3	12	1	4	125	13	8	9	367	150	7	7	10	90	159	261	3	47	24	8	181	2	2	9	9	9
CACAO	7	4 075	2 202	2 164	29	25	11	16	4	2	114	14	21	19	664	190	9	114	2	12	346	272	5	33	47	3	191	9	2	10	20	18
TUETAL NORTE (PARTE)	5	2 944	1 694	1 664	21	22	8	10	9	1	121	16	9	14	491	134	12	10	4	22	146	284	2	36	34	6	212	16	6	18	20	10
QUEBRADAS	3	1 404	915	903	13	11	1	7	0	0	57	7	0	1	299	91	1	9	3	8	106	140	2	29	17	2	85	6	1	7	8	4
DISTRITO: GARITA	10	5 320	3 296	3 246	35	59	9	19	4	0	203	21	16	17	960	387	16	29	13	21	272	626	10	71	53	7	340	19	5	34	27	23
GARITA	7	3 710	2 276	2 247	22	43	8	12	4	0	141	16	14	11	620	269	10	26	8	14	185	453	7	56	31	6	243	13	5	30	17	12
DULCE NOMBRE O LAS ÁNIMAS	3	1 610	1 020	999	13	16	1	7	0	0	62	5	2	6	340	118	6	3	5	7	87	173	3	15	22	1	97	6	0	4	10	11
DISTRITO: SARAPIQUÍ	6	1 992	1 237	1 224	9	13	6	8	1	5	46	5	5	12	376	40	1	4	3	1	150	216	3	8	22	1	275	6	1	7	6	7
UJARRÁS	2	794	442	437	3	5	2	4	0	0	15	0	1	6	160	14	0	1	0	0	95	52	0	4	8	0	60	3	1	3	2	3
SAN MIGUEL DE SARAPIQUÍ	2	985	665	659	4	7	4	1	0	2	27	4	2	4	176	22	0	3	3	1	31	148	2	4	9	1	198	3	0	3	3	3
CORAZÓN DE JESÚS	1	86	62	61	0	1	0	0	0	0	1	1	0	1	27	0	0	0	0	0	7	14	1	0	3	0	5	0	0	0	0	1
EL PARAÍSO	1	127	68	67	2	0	0	3	1	3	3	0	2	1	13	4	1	0	0	0	17	2	0	0	2	0	12	0	0	1	1	0
CANTÓN: SAN RAMÓN	**139**	**68 598**	**43 935**	**42 970**	**535**	**824**	**180**	**600**	**172**	**106**	**4 300**	**249**	**2 746**	**187**	**8 357**	**3 163**	**286**	**232**	**126**	**388**	**3 326**	**9 191**	**195**	**361**	**521**	**252**	**4 796**	**303**	**63**	**1 511**	**475**	**490**
DISTRITO: SAN RAMÓN	20	11 772	8 115	8 011	79	191	35	157	31	8	1 041	32	625	26	1 413	921	57	25	23	54	429	1 661	43	60	54	48	802	46	5	145	60	44
SAN RAMÓN	20	11 772	8 115	8 011	79	191	35	157	31	8	1 041	32	625	26	1 413	921	57	25	23	54	429	1 661	43	60	54	48	802	46	5	145	60	44
DISTRITO: SANTIAGO	9	4 091	2 671	2 598	27	60	12	35	13	12	254	18	168	9	576	202	13	13	5	20	167	638	7	26	23	8	236	9	3	44	40	33
SANTIAGO	5	2 611	1 752	1 704	20	35	10	22	7	9	170	7	110	5	362	147	9	9	1	15	99	460	3	12	15	3	132	7	2	33	28	20
SAN JOSÉ (RÍO JESÚS)	1	427	275	270	1	11	0	5	2	2	26	3	27	1	63	20	1	1	1	0	20	55	4	5	2	1	17	0	1	1	3	2
ANGOSTURA	1	170	118	115	0	1	0	1	0	0	8	0	4	1	39	4	0	0	2	2	6	27	0	2	2	1	14	1	0	0	2	1
CALLE LEÓN	1	346	223	215	0	9	2	4	3	1	21	3	7	1	51	14	0	2	0	2	20	36	0	2	2	2	29	1	0	3	4	4
EMPALME	1	537	303	294	6	4	0	3	1	0	29	5	20	1	61	17	3	1	1	1	22	60	0	5	2	1	44	0	0	7	3	6
DISTRITO: SAN JUAN	18	9 852	6 061	5 943	93	113	23	54	24	7	599	33	379	29	1 050	518	49	34	14	70	482	1 349	23	54	72	31	601	39	5	198	64	54
SAN JUAN	11	6 519	4 157	4 077	55	71	13	37	15	5	430	18	223	19	714	364	29	23	8	50	308	982	18	38	46	15	416	23	4	153	41	39
HLE SAN RAMÓN	1	34	12	12	0	1	1	0	0	0	0	0	1	0	5	1	0	0	0	0	0	0	0	1	0	1	1	0	0	0	0	0
BARRIO BELÉN	6	3 299	1 892	1 854	38	41	9	17	9	2	169	15	155	10	331	153	20	11	6	20	174	367	5	15	26	15	184	16	1	45	23	15
DISTRITO: PIEDADES NORTE	14	6 536	4 203	4 100	59	52	14	56	17	11	444	29	276	18	886	249	43	14	10	29	332	852	21	28	44	18	450	26	14	108	47	56

CUADRO 2.11 ALAJUELA: JUNTAS, ELECTORADO, , VOTOS POR PARTIDO, BLANCOS Y NULOS, PARA DIPUTACIONES
SEGÚN CANTÓN, DISTRITO ADMINISTRATIVO Y DISTRITO ELECTORAL
ELECCIONES 6 DE FEBRERO 2022

CANTÓN, DISTRITO ADMINISTRATIVO Y DISTRITO ELECTORAL	JUNTAS	ELECTORADO 1/	VOTOS RECIBIDOS																													
				VOTOS VÁLIDOS																												
			TOTAL GENERAL	TOTAL	ACCESIBILIDAD SIN EXCLUSIÓN	ACCIÓN CIUDADANA	ALIANZA DEMÓCRATA CRISTIANA	COSTA RICA JUSTA	DE LOS TRABAJADORES	ENCUENTRO NACIONAL	FRENTE AMPLIO	FUERZA NACIONAL	INTEGRACIÓN NACIONAL	JUSTICIA SOCIAL COSTARRICENSE	LIBERACIÓN NACIONAL	LIBERAL PROGRESISTA	MOVIMIENTO LIBERTARIO	MOVIMIENTO SOCIAL DEMÓCRATA COSTARRICENSE	NUESTRO PUEBLO	NUEVA GENERACIÓN	NUEVA REPÚBLICA	PROGRESO SOCIAL DEMOCRÁTICO	PUEBLO UNIDO	REPUBLICANO SOCIAL CRISTIANO	RESTAURACIÓN NACIONAL	SOMOS	UNIDAD SOCIAL CRISTIANA	UNIDOS PODEMOS	UNIÓN COSTARRICENSE DEMOCRÁTICA	UNIÓN LIBERAL	BLANCOS	NULOS
PIEDADES NORTE	3	1 247	783	762	11	16	3	6	2	2	77	12	35	7	145	48	6	0	2	5	58	164	3	7	5	2	112	8	3	23	9	12
LA PAZ	1	381	274	269	1	6	1	2	0	1	20	1	14	0	83	12	0	2	0	1	10	76	0	1	3	1	22	2	1	9	1	4
BOLÍVAR (ESPERANZA)	6	3 426	2 168	2 116	33	20	8	43	10	5	282	13	146	5	406	157	29	6	5	14	196	395	12	15	22	10	230	11	3	40	31	21
LA ESPERANZA	2	825	498	485	12	4	1	2	2	1	47	1	47	3	92	13	7	3	2	2	51	93	6	2	11	0	53	1	4	25	2	11
BAJO LA PAZ	2	657	480	468	2	6	1	3	3	2	18	2	34	3	160	19	1	3	1	7	17	124	0	3	3	5	33	4	3	11	4	8
DISTRITO: PIEDADES SUR	10	3 404	2 258	2 190	20	53	4	21	4	3	177	11	87	11	360	80	11	30	4	24	129	404	21	12	31	8	177	12	7	489	26	42
PIEDADES SUR	3	1 329	901	876	10	16	2	7	1	0	57	5	22	4	121	29	3	16	1	13	53	162	12	3	12	4	56	3	0	264	8	17
SALVADOR	1	174	130	129	0	1	0	1	0	0	3	0	3	0	35	0	0	0	0	1	15	3	0	2	1	0	1	1	0	62	1	0
SAN FRANCISCO	1	199	136	131	0	1	0	4	0	0	6	1	4	4	17	4	0	1	0	0	5	19	2	1	0	0	17	2	0	43	0	5
SAN MIGUEL	2	926	563	549	6	12	2	7	2	2	54	2	39	1	114	32	4	6	1	2	33	119	3	4	5	4	58	5	1	31	8	6
BUREAL	1	123	97	95	1	4	0	1	1	1	9	1	0	2	14	4	1	2	0	1	7	9	1	0	5	0	10	0	3	18	1	1
SOCORRO	1	143	91	84	0	2	0	0	0	0	1	1	7	0	16	3	0	0	0	1	6	15	2	2	3	0	7	0	2	16	2	5
LA GUARIA	1	510	340	326	3	17	0	1	0	0	47	1	12	0	43	8	3	5	2	6	10	77	1	0	5	0	28	1	1	55	6	8
DISTRITO: SAN RAFAEL	13	7 417	4 846	4 721	94	102	19	74	27	29	456	30	316	21	936	399	38	26	15	31	362	947	14	31	65	25	462	20	11	171	71	54
SAN RAFAEL	7	4 121	2 802	2 734	36	72	16	45	14	19	323	13	157	10	468	287	27	8	9	20	191	564	11	20	36	13	281	7	4	83	33	35
BERLÍN	1	586	402	386	20	5	0	7	1	0	19	3	23	3	152	23	2	4	1	0	13	69	0	1	2	4	24	1	0	9	12	4
CALLE ZAMORA	4	2 216	1 296	1 264	25	20	3	16	7	10	106	12	72	8	255	78	6	11	4	9	151	194	2	8	23	4	145	9	7	79	20	12
LLANO DE BRENES	1	494	346	337	13	5	0	6	5	0	8	2	64	0	61	11	3	3	1	2	7	120	1	2	4	4	12	3	0	0	6	3
DISTRITO: SAN ISIDRO	7	3 442	2 136	2 093	25	47	13	23	8	7	252	14	131	14	422	136	11	17	3	22	142	424	7	22	27	16	230	8	2	70	26	17
SAN ISIDRO	4	2 123	1 388	1 359	16	34	10	14	6	4	175	11	96	12	266	90	6	13	2	18	65	268	5	21	17	9	141	5	1	54	17	12
GUARIA (RÍO GRANDE)	3	1 319	748	734	9	13	3	9	2	3	77	3	35	2	156	46	5	4	1	4	77	156	2	1	10	7	89	3	1	16	9	5
DISTRITO: ÁNGELES	8	3 967	2 520	2 468	37	24	9	21	6	4	258	16	169	14	391	172	14	9	8	21	193	594	12	14	43	8	340	14	2	75	23	29
LOS ÁNGELES SUR	2	1 089	734	722	5	9	0	5	3	2	72	5	46	3	138	34	2	6	1	4	32	200	1	5	13	1	118	4	0	13	3	9
BAJO ZÚÑIGA	1	505	351	346	4	2	2	4	0	0	32	2	36	5	27	12	0	1	2	5	27	109	1	0	12	0	44	2	0	17	5	0
CIUDADELA JARDINES	4	2 279	1 402	1 368	28	13	7	12	3	2	154	9	80	6	220	124	11	2	5	11	131	280	10	9	18	7	171	8	2	45	15	19
LA BALSA	1	94	33	32	0	0	0	0	0	0	0	0	7	0	6	2	1	0	0	1	3	5	0	0	0	0	7	0	0	0	0	1
DISTRITO: ALFARO	8	4 552	2 852	2 791	28	70	9	44	15	6	367	14	211	14	509	202	17	17	3	23	253	530	22	43	38	39	240	10	4	63	26	35
SAN PEDRO	6	3 619	2 276	2 231	21	56	6	40	12	5	297	11	141	11	385	176	14	15	2	19	222	439	17	21	31	35	193	7	2	53	21	24
CATARATA	2	933	576	560	7	14	3	4	3	1	70	3	70	3	124	26	3	2	1	4	31	91	5	22	7	4	47	3	2	10	5	11
DISTRITO: VOLIO	4	2 012	1 246	1 214	14	19	2	12	3	4	85	4	56	5	265	71	7	8	5	11	84	232	4	8	8	9	260	5	1	32	9	23
VOLIO	3	1 611	977	950	11	12	2	10	3	3	69	4	46	3	188	54	4	8	5	7	75	157	2	8	6	7	236	5	0	25	6	21
ALTO VILLEGAS	1	401	269	264	3	7	0	2	0	1	16	0	10	2	77	17	3	0	0	4	9	75	2	0	2	2	24	0	1	7	3	2
DISTRITO: CONCEPCIÓN	4	2 027	1 227	1 182	20	13	6	37	2	6	112	9	73	8	312	33	11	9	7	12	98	243	4	7	13	2	111	9	1	24	16	29
CONCEPCIÓN	4	2 027	1 227	1 182	20	13	6	37	2	6	112	9	73	8	312	33	11	9	7	12	98	243	4	7	13	2	111	9	1	24	16	29
DISTRITO: ZAPOTAL	3	300	181	176	0	4	0	1	1	1	6	0	4	0	42	7	0	2	1	7	15	9	0	2	3	14	30	0	0	27	1	4
SAN ANTONIO DE ZAPOTAL	1	156	88	84	0	0	0	0	1	1	4	0	3	0	28	1	0	1	0	0	4	8	0	0	1	7	17	0	0	8	1	3
CARRERA BUENA	1	103	68	68	0	1	0	1	0	0	2	0	1	0	11	6	0	0	1	7	9	1	0	2	2	0	5	0	0	19	0	0
ZAPOTAL PARTE ESTE	1	41	25	24	0	3	0	0	0	0	0	0	0	0	3	0	0	1	0	0	2	0	0	0	0	7	8	0	0	0	0	1
DISTRITO: PEÑAS BLANCAS	14	6 077	3 642	3 555	26	47	30	47	9	6	164	21	92	9	906	122	7	17	24	26	444	834	12	46	63	24	430	97	2	50	46	41
SAN ISIDRO DE PEÑAS BLANCAS	3	1 374	838	812	8	15	7	10	4	0	50	11	8	0	184	14	1	6	13	4	120	162	7	14	13	1	124	32	1	3	16	10
CHACHAGUA	4	2 247	1 322	1 294	10	17	10	14	4	3	54	2	60	3	384	56	4	7	7	6	132	278	2	9	27	6	126	36	0	37	10	18
COLONIA TRINIDAD	2	696	438	430	6	5	5	13	0	1	21	4	10	2	87	26	1	1	1	3	39	100	1	10	6	3	64	13	0	8	5	3
SECTOR LOS ÁNGELES	2	752	450	439	1	2	4	2	0	1	10	2	2	0	137	14	1	1	1	12	75	117	1	4	9	11	24	5	1	2	4	7
EL CASTILLO	1	241	157	152	0	1	0	3	0	0	8	1	0	1	26	0	0	1	0	0	18	52	0	2	1	0	36	2	0	0	5	0
SAN MARTIN (EL BOSQUE)	2	767	437	428	1	7	4	5	1	1	21	1	12	3	88	12	0	1	2	1	60	125	1	7	7	3	56	9	0	0	6	3
DISTRITO: SAN LORENZO	7	3 149	1 977	1 928	13	29	4	18	12	2	85	18	159	9	289	51	8	11	4	38	196	474	5	8	37	2	427	8	6	15	20	29
BAJO CÓRDOBA	1	40	20	19	0	0	0	0	0	0	0	0	0	0	11	0	0	0	0	0	0	2	1	0	1	0	3	0	0	1	1	0
BAJO DE LOS RODRÍGUEZ	3	1 448	838	824	3	13	2	5	5	0	43	3	52	4	77	14	2	5	0	11	47	210	1	5	13	1	296	3	2	7	3	11
LOS CRIQUES	1	520	372	360	5	8	0	4	1	1	16	10	44	3	87	9	3	1	0	6	38	92	0	1	9	0	21	0	0	1	2	10
VALLE AZUL	2	1 141	747	725	5	8	2	9	6	1	26	5	63	2	114	28	3	5	4	21	111	170	3	2	14	1	107	5	4	6	14	8

CUADRO 2.11 ALAJUELA: JUNTAS, ELECTORADO, , VOTOS POR PARTIDO, BLANCOS Y NULOS, PARA DIPUTACIONES
SEGÚN CANTÓN, DISTRITO ADMINISTRATIVO Y DISTRITO ELECTORAL
ELECCIONES 6 DE FEBRERO 2022

CANTÓN, DISTRITO ADMINISTRATIVO Y DISTRITO ELECTORAL	JUNTAS	ELECTORADO 1/	VOTOS RECIBIDOS																													
			TOTAL GENERAL	VOTOS VÁLIDOS																												
				TOTAL	ACCESIBILIDAD SIN EXCLUSIÓN	ACCIÓN CIUDADANA	ALIANZA DEMÓCRATA CRISTIANA	COSTA RICA JUSTA	DE LOS TRABAJADORES	ENCUENTRO NACIONAL	FRENTE AMPLIO	FUERZA NACIONAL	INTEGRACIÓN NACIONAL	JUSTICIA SOCIAL COSTARRICENSE	LIBERACIÓN NACIONAL	LIBERAL PROGRESISTA	MOVIMIENTO LIBERTARIO	MOVIMIENTO SOCIAL DEMÓCRATA COSTARRICENSE	NUESTRO PUEBLO	NUEVA GENERACIÓN	NUEVA REPÚBLICA	PROGRESO SOCIAL DEMOCRÁTICO	PUEBLO UNIDO	REPUBLICANO SOCIAL CRISTIANO	RESTAURACIÓN NACIONAL	SOMOS	UNIDAD SOCIAL CRISTIANA	UNIDOS PODEMOS	UNIÓN COSTARRICENSE DEMOCRÁTICA	UNIÓN LIBERAL	BLANCOS	NULOS
CANTÓN: GRECIA	**114**	**56 993**	**39 044**	**38 379**	**351**	**460**	**85**	**405**	**78**	**155**	**2 467**	**234**	**227**	**143**	**9 902**	**3 446**	**208**	**1 402**	**43**	**270**	**3 479**	**6 814**	**700**	**503**	**453**	**196**	**5 886**	**132**	**55**	**285**	**335**	**330**
DISTRITO: GRECIA	27	15 432	10 604	10 433	65	104	19	105	24	52	686	66	66	26	2 363	1 070	50	873	15	68	845	1 867	135	96	101	61	1 554	42	7	73	95	76
GRECIA	20	12 109	8 423	8 302	53	92	16	93	18	48	587	46	60	16	1 987	910	39	339	15	54	657	1 537	89	80	73	56	1 341	34	5	57	62	59
RINCÓN DE ARIAS	5	2 591	1 735	1 697	7	11	3	8	1	3	72	19	5	7	326	134	7	441	0	8	118	286	40	14	18	4	144	6	1	14	26	12
LOS LOTES (SAN VICENTE)	2	732	446	434	5	1	0	4	5	1	27	1	1	3	50	26	4	93	0	6	70	44	6	2	10	1	69	2	1	2	7	5
DISTRITO: SAN ISIDRO	10	4 664	3 166	3 122	38	69	6	31	3	12	236	15	9	22	780	280	15	63	3	25	362	538	37	63	56	13	415	15	4	12	20	24
MESÓN O DULCE NOMBRE	3	1 774	1 199	1 185	9	35	3	15	0	7	57	2	5	8	275	97	3	42	1	7	190	173	26	31	21	5	161	3	0	9	6	8
SAN FRANCISCO	2	688	430	416	9	7	2	1	1	1	29	5	1	3	121	32	2	5	0	5	39	77	1	9	5	2	56	2	0	1	6	8
CALLE ACHIOTE	2	757	541	533	4	9	1	6	1	2	61	5	2	4	115	48	6	6	0	3	61	95	4	12	13	3	63	6	2	1	3	5
SAN ISIDRO	3	1 445	996	988	16	18	0	9	1	2	89	3	1	7	269	103	4	10	2	10	72	193	6	11	17	3	135	4	2	1	5	3
DISTRITO: SAN JOSÉ	15	7 144	5 033	4 922	51	66	9	50	11	18	338	27	29	23	1 439	473	21	52	3	53	339	846	30	76	56	20	822	9	10	51	57	54
SAN JOSÉ Y SANTA GERTRUDIS NORTE	4	2 003	1 491	1 469	13	23	3	12	2	1	89	6	8	5	394	153	4	18	1	24	90	235	13	20	14	8	308	0	3	22	12	10
SANTA GERTRUDIS SUR	3	1 765	1 259	1 225	18	12	4	17	2	5	80	6	6	6	390	100	6	10	0	7	86	217	2	23	16	5	200	2	2	3	17	17
LA ARENA (PARTE NORTE)	3	1 427	899	876	7	11	0	8	2	4	74	6	5	4	256	86	1	8	0	6	82	129	5	17	10	2	134	3	2	14	16	7
CALLE RODRÍGUEZ	1	599	405	394	8	12	0	6	3	0	20	4	3	0	74	55	2	6	1	5	38	73	4	5	7	0	66	0	0	2	2	9
CALLE SAN JOSÉ	2	640	435	423	1	4	1	1	2	5	31	2	2	4	114	34	4	5	1	5	16	118	1	7	4	0	53	2	2	4	4	8
CEDRO	2	710	544	535	4	4	1	6	0	3	44	3	5	4	211	45	4	5	0	6	27	74	5	4	5	5	61	2	1	6	6	3
DISTRITO: SAN ROQUE	19	9 289	6 620	6 542	37	78	12	65	12	43	367	44	44	16	2 039	539	31	124	3	41	537	1 276	55	105	64	17	929	15	9	40	41	37
SAN ROQUE	7	4 057	2 922	2 887	13	34	7	26	5	29	146	15	15	7	1 058	214	10	41	1	19	198	496	16	36	18	6	444	7	5	21	13	22
SAN MIGUEL	2	631	492	489	1	10	0	6	0	0	26	3	2	1	159	35	2	10	0	1	34	117	8	14	5	0	54	0	0	1	1	2
BARRIO LATINO (AGUALOTE)	4	2 398	1 627	1 601	8	22	1	16	3	9	117	7	18	6	399	163	8	40	0	6	151	324	18	22	21	8	216	4	2	12	17	9
CARBONAL (CRISTO REY)	2	999	758	752	5	9	2	5	1	3	35	15	3	1	256	58	2	21	1	3	71	144	4	21	4	1	83	1	1	2	4	2
SAN MIGUEL ARRIBA	1	259	193	192	0	2	1	5	1	1	6	0	0	0	40	6	1	0	0	2	13	82	1	2	2	0	26	1	0	0	1	0
LEÓN CORTÉS CASTRO	2	856	599	593	7	0	1	5	2	1	37	4	5	1	125	62	8	11	1	8	69	109	7	10	14	2	98	1	1	4	4	2
HLE JAFETH JIMÉNEZ MORALES	1	89	29	28	3	1	0	2	0	0	0	0	1	0	2	1	0	1	0	2	1	4	1	0	0	0	8	1	0	0	1	0
DISTRITO: TACARES	12	5 944	3 879	3 804	51	41	12	54	7	9	247	21	25	18	1 033	348	26	74	4	14	412	617	40	28	51	13	597	12	13	37	42	33
TACARES	5	2 700	1 805	1 765	21	17	4	14	5	3	100	12	13	13	481	167	10	28	2	5	181	312	9	15	25	8	297	4	3	16	23	17
CATALUÑA	3	1 213	789	779	14	8	4	21	1	4	33	4	3	2	252	72	6	32	0	4	80	94	7	7	11	3	98	1	6	12	7	3
BODEGAS	4	2 031	1 285	1 260	16	16	4	19	1	2	114	5	9	3	300	109	10	14	2	5	151	211	24	6	15	2	202	7	4	9	12	13
DISTRITO: PUENTE DE PIEDRA	18	8 426	5 766	5 670	66	79	11	66	14	9	314	27	37	21	1 278	461	32	146	9	25	672	853	365	58	76	27	939	23	9	53	51	45
PUENTE DE PIEDRA	4	2 051	1 412	1 389	14	19	2	21	4	2	84	9	9	3	316	179	7	33	4	5	140	249	54	14	16	3	172	10	2	18	11	12
RINCÓN DE SALAS	3	1 293	934	920	8	16	2	17	2	1	54	2	9	3	231	89	3	20	4	5	96	159	22	8	10	4	138	4	3	10	9	5
ALTOS DE PERALTA	4	2 070	1 376	1 352	16	22	3	6	6	3	57	8	5	7	295	63	10	53	0	7	134	187	232	15	20	2	186	2	1	12	15	9
PORÓ	3	1 361	961	945	13	10	0	12	1	1	68	2	6	4	154	79	2	12	1	4	80	138	26	10	16	9	286	4	0	7	6	10
BAJO ROSALES	1	346	223	217	2	4	0	2	0	2	12	0	1	1	53	14	2	4	0	0	29	31	1	5	1	2	48	1	0	2	4	2
LA ARGENTINA	3	1 305	860	847	13	8	4	8	1	0	39	6	7	3	229	37	8	24	0	4	193	89	30	6	13	7	109	2	3	4	6	7
DISTRITO: BOLÍVAR	13	6 094	3 976	3 886	43	23	16	34	7	12	279	34	17	17	970	275	33	70	6	44	312	817	38	77	49	45	630	16	3	19	29	61
LOS ÁNGELES DE BOLÍVAR	5	2 663	1 795	1 766	17	15	7	18	3	6	136	8	6	9	473	137	14	28	4	4	153	366	9	40	20	32	246	7	0	8	16	13
SAN JUAN	3	1 585	934	904	12	2	6	7	1	5	47	11	3	1	221	72	6	19	0	34	68	141	13	14	15	4	190	3	2	7	9	21
SAN LUIS	2	777	525	508	5	1	1	4	1	1	22	7	5	3	103	37	7	11	1	4	40	130	2	17	6	6	90	3	0	1	3	14
CAJÓN (BARRIO SAN JOSÉ)	2	777	535	522	7	3	2	4	2	0	56	6	1	4	117	20	3	11	0	2	37	146	12	5	6	3	69	2	1	3	1	12
CAJÓN ARRIBA	1	292	187	186	2	2	0	1	0	0	18	2	2	0	56	9	3	1	1	0	14	34	2	1	2	0	35	1	0	0	0	1
CANTÓN: SAN MATEO	**13**	**5 007**	**2 946**	**2 881**	**28**	**25**	**8**	**46**	**5**	**11**	**211**	**27**	**17**	**12**	**979**	**140**	**16**	**18**	**8**	**80**	**216**	**388**	**4**	**30**	**42**	**115**	**439**	**6**	**0**	**10**	**26**	**39**
DISTRITO: SAN MATEO	7	2 526	1 502	1 469	19	9	5	18	1	3	119	17	6	4	466	79	12	7	4	37	102	210	4	15	26	69	229	3	0	5	16	17
SAN MATEO	3	1 728	1 044	1 023	17	8	5	12	1	2	95	7	2	3	351	59	7	3	2	30	80	126	3	12	20	24	147	3	0	4	10	11
HIGUITO	2	609	361	353	1	1	0	6	0	1	19	8	2	1	100	18	5	4	2	5	20	81	1	2	6	3	66	0	0	1	5	3
MADERAL	1	118	56	54	1	0	0	0	0	0	3	2	0	0	12	0	0	0	0	2	2	1	0	0	0	27	4	0	0	0	1	1
DULCE NOMBRE	1	71	41	39	0	0	0	0	0	0	2	0	2	0	3	2	0	0	0	0	0	2	0	1	0	15	12	0	0	0	0	2
DISTRITO: DESMONTE	2	513	317	300	3	3	1	2	0	0	11	2	4	1	78	22	1	3	0	37	12	45	0	4	2	2	66	0	0	1	5	12
DESMONTE	1	434	274	262	3	3	0	2	0	0	9	1	3	0	65	16	1	2	0	37	12	39	0	3	2	2	61	0	0	1	4	8
ESTANQUILLO (SAN ANTONIO)	1	79	43	38	0	0	1	0	0	0	2	1	1	1	13	6	0	1	0	0	0	6	0	1	0	0	5	0	0	0	1	4

CUADRO 2.11 ALAJUELA: JUNTAS, ELECTORADO, , VOTOS POR PARTIDO, BLANCOS Y NULOS, PARA DIPUTACIONES
SEGÚN CANTÓN, DISTRITO ADMINISTRATIVO Y DISTRITO ELECTORAL
ELECCIONES 6 DE FEBRERO 2022

CANTÓN, DISTRITO ADMINISTRATIVO Y DISTRITO ELECTORAL	JUNTAS	ELECTORADO 1/	VOTOS RECIBIDOS																													
				VOTOS VÁLIDOS																												
			TOTAL GENERAL	TOTAL	ACCESIBILIDAD SIN EXCLUSIÓN	ACCIÓN CIUDADANA	ALIANZA DEMÓCRATA CRISTIANA	COSTA RICA JUSTA	DE LOS TRABAJADORES	ENCUENTRO NACIONAL	FRENTE AMPLIO	FUERZA NACIONAL	INTEGRACIÓN NACIONAL	JUSTICIA SOCIAL COSTARRICENSE	LIBERACIÓN NACIONAL	LIBERAL PROGRESISTA	MOVIMIENTO LIBERTARIO	MOVIMIENTO SOCIAL DEMÓCRATA COSTARRICENSE	NUESTRO PUEBLO	NUEVA GENERACIÓN	NUEVA REPÚBLICA	PROGRESO SOCIAL DEMOCRÁTICO	PUEBLO UNIDO	REPUBLICANO SOCIAL CRISTIANO	RESTAURACIÓN NACIONAL	SOMOS	UNIDAD SOCIAL CRISTIANA	UNIDOS PODEMOS	UNIÓN COSTARRICENSE DEMOCRÁTICA	UNIÓN LIBERAL	BLANCOS	NULOS
DISTRITO: JESÚS MARÍA	2	886	561	556	3	9	1	12	2	7	47	2	6	6	235	19	0	3	1	3	56	61	0	8	7	5	60	2	0	1	0	5
JESÚS MARÍA	2	886	561	556	3	9	1	12	2	7	47	2	6	6	235	19	0	3	1	3	56	61	0	8	7	5	60	2	0	1	0	5
DISTRITO: LABRADOR	2	1 082	566	556	3	4	1	14	2	1	34	6	1	1	200	20	3	5	3	3	46	72	0	3	7	39	84	1	0	3	5	5
LABRADOR	2	1 082	566	556	3	4	1	14	2	1	34	6	1	1	200	20	3	5	3	3	46	72	0	3	7	39	84	1	0	3	5	5
CANTÓN: ATENAS	**45**	**21 886**	**14 546**	**14 354**	**129**	**271**	**23**	**101**	**27**	**21**	**1 192**	**268**	**137**	**106**	**3 218**	**1 085**	**67**	**47**	**54**	**108**	**1 205**	**3 478**	**38**	**162**	**155**	**97**	**2 209**	**65**	**13**	**78**	**104**	**88**
DISTRITO: ATENAS	13	7 215	4 989	4 937	29	119	7	22	5	1	501	144	43	36	1 187	477	18	15	16	38	332	1 259	10	57	39	22	511	22	2	25	32	20
ATENAS	8	4 813	3 305	3 275	16	52	5	20	3	1	306	124	34	22	848	303	11	13	9	25	216	826	6	34	23	17	324	17	2	18	15	15
LOS ÁNGELES	4	2 356	1 668	1 646	13	67	2	1	2	0	194	19	9	13	336	172	7	2	7	13	116	433	4	23	16	5	180	5	0	7	17	5
HLE HORTENSIA RODRÍGUEZ S DE B	1	46	16	16	0	0	0	1	0	0	1	1	0	1	3	2	0	0	0	0	0	0	0	0	0	0	7	0	0	0	0	0
DISTRITO: JESÚS	7	3 245	2 208	2 176	22	41	5	24	3	4	154	41	13	15	505	179	10	10	3	16	200	509	8	28	22	17	319	9	5	14	14	18
JESÚS	4	1 869	1 260	1 242	10	20	3	12	1	3	89	19	4	6	280	86	4	6	2	10	116	295	5	21	12	13	212	6	2	5	12	6
SABANA LARGA	2	1 200	832	823	9	18	2	9	0	0	57	22	7	9	209	83	5	3	1	6	77	177	2	7	9	4	95	2	1	9	2	7
ESTANQUILLO (SAN ANTONIO) (PARTE ESTE)	1	176	116	111	3	3	0	3	2	1	8	0	2	0	16	10	1	1	0	0	7	37	1	0	1	0	12	1	2	0	0	5
DISTRITO: MERCEDES	5	2 476	1 546	1 517	14	26	3	11	6	3	136	15	16	8	256	84	9	9	11	6	129	426	4	20	21	14	274	6	3	7	15	14
MERCEDES	5	2 476	1 546	1 517	14	26	3	11	6	3	136	15	16	8	256	84	9	9	11	6	129	426	4	20	21	14	274	6	3	7	15	14
DISTRITO: SAN ISIDRO	6	2 294	1 483	1 462	16	29	1	10	2	5	103	16	15	16	255	80	4	1	10	7	103	301	5	15	16	9	426	8	2	7	10	11
SAN ISIDRO	2	653	428	425	3	10	1	1	0	3	37	9	4	3	84	15	1	1	0	1	17	100	2	4	3	4	115	4	1	2	2	1
RINCÓN DE SAN ISIDRO	2	929	575	562	5	9	0	3	1	1	29	4	2	7	68	32	2	0	8	3	37	111	3	9	7	3	211	4	0	3	6	7
MORAZÁN	2	712	480	475	8	10	0	6	1	1	37	3	9	6	103	33	1	0	2	3	49	90	0	2	6	2	100	0	1	2	2	3
DISTRITO: CONCEPCIÓN	6	2 943	1 999	1 978	24	31	2	17	2	2	126	17	25	16	512	134	14	6	6	11	225	451	5	16	20	21	274	10	0	11	16	5
CONCEPCIÓN	4	2 273	1 549	1 531	22	28	0	15	1	1	104	17	12	12	395	111	10	6	5	5	184	328	5	14	14	12	213	10	0	7	14	4
BALSA	2	670	450	447	2	3	2	2	1	1	22	0	13	4	117	23	4	0	1	6	41	123	0	2	6	9	61	0	0	4	2	1
DISTRITO: SAN JOSÉ	3	1 317	861	846	10	10	2	7	5	3	68	8	8	4	165	66	3	2	4	19	41	197	1	12	12	4	186	2	1	6	6	9
SAN JOSÉ SUR	3	1 317	861	846	10	10	2	7	5	3	68	8	8	4	165	66	3	2	4	19	41	197	1	12	12	4	186	2	1	6	6	9
DISTRITO: SANTA EULALIA	3	1 741	1 040	1 020	10	12	3	8	2	2	75	22	6	5	208	55	5	3	2	9	149	260	5	9	24	10	126	5	0	5	9	11
SANTA EULALIA	3	1 741	1 040	1 020	10	12	3	8	2	2	75	22	6	5	208	55	5	3	2	9	149	260	5	9	24	10	126	5	0	5	9	11
DISTRITO: ESCOBAL	2	655	420	418	4	3	0	2	2	1	29	5	11	6	130	10	4	1	2	2	26	75	0	5	1	0	93	3	0	3	2	0
ESCOBAL	1	542	344	342	4	2	0	2	2	1	24	4	11	5	104	7	4	1	2	1	16	64	0	3	0	0	79	3	0	3	2	0
GUÁCIMO	1	113	76	76	0	1	0	0	0	0	5	1	0	1	26	3	0	0	0	1	10	11	0	2	1	0	14	0	0	0	0	0
CANTÓN: NARANJO	**66**	**33 531**	**21 679**	**21 237**	**187**	**751**	**99**	**136**	**56**	**48**	**1 681**	**142**	**144**	**87**	**6 602**	**1 446**	**114**	**148**	**31**	**123**	**1 986**	**4 042**	**35**	**246**	**276**	**232**	**2 349**	**71**	**20**	**185**	**227**	**215**
DISTRITO: NARANJO	24	13 095	8 415	8 269	81	310	48	58	20	16	713	56	48	29	2 601	633	49	33	10	59	804	1 482	12	90	82	123	817	32	7	56	80	66
NARANJO	14	8 130	5 219	5 128	53	199	35	34	14	11	467	20	27	12	1 624	420	25	19	5	26	473	924	8	51	41	55	528	24	4	29	47	44
CANDELARIA (BAJO CORRALES)	4	2 284	1 488	1 462	9	54	4	11	2	3	142	11	9	5	444	127	8	10	3	26	140	268	3	17	19	9	119	3	2	14	13	13
COMÚN O SAN RAFAEL	2	878	556	542	7	17	4	5	1	1	23	18	1	6	135	21	3	1	1	3	66	96	0	13	14	3	94	1	0	8	10	4
DULCE NOMBRE (VILLANO)	3	1 749	1 135	1 122	12	39	5	8	3	1	81	7	10	6	394	65	13	3	1	4	124	191	1	9	8	56	71	4	1	5	8	5
HLE JOSÉ DEL OLMO	1	54	17	15	0	1	0	0	0	0	0	0	1	0	4	0	0	0	0	0	1	3	0	0	0	0	5	0	0	0	2	0
DISTRITO: SAN MIGUEL	5	2 834	1 762	1 722	17	45	11	8	4	4	116	9	10	14	533	138	6	13	0	6	202	292	5	27	31	5	204	4	1	17	20	20
SAN MIGUEL	4	2 476	1 532	1 498	16	39	10	8	3	3	98	7	9	12	474	119	6	12	0	6	178	265	4	24	27	3	153	4	1	17	16	18
SAN FRANCISCO (VACA MUERTA)	1	358	230	224	1	6	1	0	1	1	18	2	1	2	59	19	0	1	0	0	24	27	1	3	4	2	51	0	0	0	4	2
DISTRITO: SAN JOSÉ	6	2 366	1 666	1 632	9	63	5	9	11	7	188	10	7	1	488	86	10	5	4	10	93	367	3	7	24	7	205	2	2	9	21	13
SAN JOSÉ (SAN JUANILLO)	3	1 253	840	825	7	40	2	4	7	3	103	3	3	1	227	50	5	4	1	7	50	161	1	3	15	3	119	2	0	4	10	5
BARRANCA	1	383	308	301	0	13	0	0	1	0	18	0	1	0	136	21	2	1	2	3	10	60	1	0	3	2	25	0	1	1	5	2
SAN ANTONIO DE BARRANCA	1	434	327	325	2	4	2	1	2	3	41	6	2	0	66	9	2	0	1	0	18	111	1	3	3	2	45	0	0	1	2	0
CAÑUELA ARRIBA	1	296	191	181	0	6	1	4	1	1	26	1	1	0	59	6	1	0	0	0	15	35	0	1	3	0	16	0	1	3	4	6
DISTRITO: CIRRÍ SUR	8	3 629	2 366	2 301	14	75	4	14	8	7	164	13	16	10	699	169	11	24	5	11	215	490	3	32	35	35	218	12	3	14	31	34
CIRRÍ SUR	4	2 048	1 267	1 234	6	32	2	9	4	2	106	3	8	4	388	95	9	3	3	7	148	247	2	16	23	1	100	8	2	6	15	18
LLANO BONITO O CIRRÍ NORTE	2	976	694	673	2	38	1	5	1	4	41	7	5	4	179	37	1	21	2	3	34	142	0	7	5	33	91	4	1	5	9	12
LOURDES	2	605	405	394	6	5	1	0	3	1	17	3	3	2	132	37	1	0	0	1	33	101	1	9	7	1	27	0	0	3	7	4
DISTRITO: SAN JERÓNIMO	5	2 549	1 575	1 545	13	26	8	5	4	2	135	13	19	15	481	103	13	10	2	5	163	254	2	39	24	11	184	4	3	7	13	17
SAN JERÓNIMO	4	2 199	1 352	1 327	13	24	7	4	3	2	119	13	18	13	379	91	12	10	2	5	155	220	2	39	21	9	157	4	2	3	11	14
LOS ROBLES	1	350	223	218	0	2	1	1	1	0	16	0	1	2	102	12	1	0	0	0	8	34	0	0	3	2	27	0	1	4	2	3

CUADRO 2.11 ALAJUELA: JUNTAS, ELECTORADO, , VOTOS POR PARTIDO, BLANCOS Y NULOS, PARA DIPUTACIONES
SEGÚN CANTÓN, DISTRITO ADMINISTRATIVO Y DISTRITO ELECTORAL
ELECCIONES 6 DE FEBRERO 2022

CANTÓN, DISTRITO ADMINISTRATIVO Y DISTRITO ELECTORAL	JUNTAS	ELECTORADO 1/	VOTOS RECIBIDOS																													
			TOTAL GENERAL	VOTOS VÁLIDOS																											BLANCOS	NULOS
				TOTAL	ACCESIBILIDAD SIN EXCLUSIÓN	ACCIÓN CIUDADANA	ALIANZA DEMÓCRATA CRISTIANA	COSTA RICA JUSTA	DE LOS TRABAJADORES	ENCUENTRO NACIONAL	FRENTE AMPLIO	FUERZA NACIONAL	INTEGRACIÓN NACIONAL	JUSTICIA SOCIAL COSTARRICENSE	LIBERACIÓN NACIONAL	LIBERAL PROGRESISTA	MOVIMIENTO LIBERTARIO	MOVIMIENTO SOCIAL DEMÓCRATA COSTARRICENSE	NUESTRO PUEBLO	NUEVA GENERACIÓN	NUEVA REPÚBLICA	PROGRESO SOCIAL DEMOCRÁTICO	PUEBLO UNIDO	REPUBLICANO SOCIAL CRISTIANO	RESTAURACIÓN NACIONAL	SOMOS	UNIDAD SOCIAL CRISTIANA	UNIDOS PODEMOS	UNIÓN COSTARRICENSE DEMOCRÁTICA	UNIÓN LIBERAL		
DISTRITO: SAN JUAN	5	2 543	1 684	1 656	9	137	2	8	4	5	99	10	8	4	565	81	6	8	3	9	108	328	4	12	22	30	179	5	1	9	13	15
SAN ANTONIO DE LA CUEVA	2	971	697	688	4	16	1	2	4	4	32	5	1	0	276	31	6	4	2	5	30	156	2	3	7	25	64	2	1	5	5	4
SAN JUAN (ACEQUIA GRANDE)	3	1 572	987	968	5	121	1	6	0	1	67	5	7	4	289	50	0	4	1	4	78	172	2	9	15	5	115	3	0	4	8	11
DISTRITO: EL ROSARIO	6	2 963	1 914	1 866	21	48	9	16	1	3	80	13	11	9	643	81	8	47	1	9	246	301	4	12	34	11	237	7	2	12	23	25
ROSARIO (EL HOYO)	5	2 820	1 811	1 767	20	47	9	16	1	3	75	13	11	9	600	77	7	45	1	9	238	288	4	12	32	11	219	7	2	11	21	23
SANTA MARGARITA	1	143	103	99	1	1	0	0	0	0	5	0	0	0	43	4	1	2	0	0	8	13	0	0	2	0	18	0	0	1	2	2
DISTRITO: PALMITOS	7	3 552	2 297	2 246	23	47	12	18	4	4	186	18	25	5	592	155	11	8	6	14	155	528	2	27	24	10	305	5	1	61	26	25
PALMITOS	3	1 342	871	856	11	24	0	5	2	2	61	6	8	1	208	64	7	2	2	3	43	191	1	12	9	2	182	2	0	8	9	6
CONCEPCIÓN ESTE	3	1 601	1 053	1 024	10	18	9	9	1	2	93	10	16	3	259	71	4	6	2	10	93	258	1	10	10	7	94	1	1	26	15	14
SAN ROQUE	1	609	373	366	2	5	3	4	1	0	32	2	1	1	125	20	0	0	2	1	19	79	0	5	5	1	29	2	0	27	2	5
CANTÓN: PALMARES	**55**	**30 113**	**20 183**	**19 799**	**169**	**370**	**54**	**889**	**76**	**43**	**1 794**	**128**	**336**	**99**	**4 433**	**3 894**	**126**	**81**	**50**	**118**	**1 290**	**3 217**	**49**	**253**	**294**	**63**	**1 692**	**58**	**10**	**213**	**200**	**184**
DISTRITO: PALMARES	8	4 813	3 439	3 390	20	84	9	172	11	5	337	15	35	7	659	925	20	32	12	28	143	497	5	49	34	8	242	5	0	36	25	24
PALMARES	8	4 813	3 439	3 390	20	84	9	172	11	5	337	15	35	7	659	925	20	32	12	28	143	497	5	49	34	8	242	5	0	36	25	24
DISTRITO: ZARAGOZA	15	8 038	5 534	5 436	55	104	8	223	24	13	484	23	87	34	1 235	1 131	42	15	14	31	311	868	11	66	76	16	501	19	3	42	61	37
ZARAGOZA	5	2 564	1 773	1 743	14	23	3	95	8	0	154	8	22	9	391	392	17	6	1	9	105	244	4	24	29	3	162	8	1	11	20	10
RINCÓN DE ZARAGOZA	6	3 215	2 235	2 191	13	50	1	57	14	5	189	7	40	13	492	473	17	3	12	17	110	362	2	23	27	5	230	9	1	19	25	19
COCALECA (PARTE OESTE)	2	1 105	722	711	16	11	2	36	1	4	80	4	17	5	162	103	3	2	0	5	60	138	5	6	9	1	35	2	0	4	5	6
CALLE VARGAS	2	1 154	804	791	12	20	2	35	1	4	61	4	8	7	190	163	5	4	1	0	36	124	0	13	11	7	74	0	1	8	11	2
DISTRITO: BUENOS AIRES	10	5 607	3 849	3 792	39	72	20	194	15	15	383	39	49	19	828	690	26	13	6	25	247	635	10	30	46	12	333	10	3	33	34	23
BUENOS AIRES	10	5 607	3 849	3 792	39	72	20	194	15	15	383	39	49	19	828	690	26	13	6	25	247	635	10	30	46	12	333	10	3	33	34	23
DISTRITO: SANTIAGO	4	1 890	1 162	1 113	4	16	5	42	7	3	89	10	16	7	314	136	5	3	7	4	48	216	1	10	11	9	100	3	2	45	18	31
SANTIAGO	4	1 890	1 162	1 113	4	16	5	42	7	3	89	10	16	7	314	136	5	3	7	4	48	216	1	10	11	9	100	3	2	45	18	31
DISTRITO: CANDELARIA	3	1 629	946	925	8	8	1	38	6	1	55	5	15	1	269	99	6	5	2	13	87	140	4	15	23	6	105	3	0	10	8	13
CANDELARIA	3	1 629	946	925	8	8	1	38	6	1	55	5	15	1	269	99	6	5	2	13	87	140	4	15	23	6	105	3	0	10	8	13
DISTRITO: ESQUIPULAS	9	5 022	3 100	3 017	29	46	5	111	8	3	256	24	98	11	670	456	15	8	7	6	339	479	12	31	75	5	279	11	0	33	39	44
ESQUIPULAS	9	5 022	3 100	3 017	29	46	5	111	8	3	256	24	98	11	670	456	15	8	7	6	339	479	12	31	75	5	279	11	0	33	39	44
DISTRITO: LA GRANJA	6	3 114	2 153	2 126	14	40	6	109	5	3	190	12	36	20	458	457	12	5	2	11	115	382	6	52	29	7	132	7	2	14	15	12
LA GRANJA	5	3 057	2 125	2 099	14	40	6	109	5	2	190	12	36	19	446	455	12	5	2	11	113	382	6	52	29	7	126	6	2	12	15	11
HLE PALMARES	1	57	28	27	0	0	0	0	0	1	0	0	0	1	12	2	0	0	0	0	2	0	0	0	0	0	6	1	0	2	0	1
CANTÓN: POÁS	**44**	**23 616**	**16 139**	**15 867**	**203**	**208**	**42**	**117**	**35**	**26**	**1 132**	**106**	**70**	**94**	**4 763**	**1 428**	**83**	**83**	**32**	**112**	**1 913**	**2 399**	**36**	**386**	**236**	**97**	**1 953**	**156**	**13**	**144**	**147**	**125**
DISTRITO: SAN PEDRO	14	7 908	5 582	5 486	70	79	14	35	6	13	442	34	22	37	1 585	508	22	21	10	39	562	843	13	185	52	54	733	53	6	48	60	36
SAN PEDRO	12	7 095	5 045	4 958	50	70	13	33	6	13	413	29	22	32	1 474	481	20	19	10	35	483	770	11	174	45	47	611	48	4	45	56	31
CHILAMATE	2	813	537	528	20	9	1	2	0	0	29	5	0	5	111	27	2	2	0	4	79	73	2	11	7	7	122	5	2	3	4	5
DISTRITO: SAN JUAN	6	2 665	1 779	1 761	18	21	5	10	8	5	108	12	14	10	587	116	9	6	4	17	213	276	1	41	43	7	201	13	1	15	8	10
SAN JUAN SUR	4	1 901	1 283	1 270	13	13	4	9	7	2	85	10	12	6	409	82	6	5	3	16	166	177	1	31	25	7	161	9	1	10	5	8
SAN JUAN NORTE	2	764	496	491	5	8	1	1	1	3	23	2	2	4	178	34	3	1	1	1	47	99	0	10	18	0	40	4	0	5	3	2
DISTRITO: SAN RAFAEL	8	4 004	2 979	2 927	20	42	3	23	5	3	203	13	6	18	923	337	26	8	5	15	318	405	4	53	37	23	407	12	0	18	22	30
SAN RAFAEL	4	2 427	1 819	1 790	12	24	3	11	2	1	94	8	3	11	551	266	17	6	1	11	176	259	2	32	18	12	256	7	0	7	12	17
SANTA ROSA	2	678	512	503	2	12	0	3	1	1	54	2	2	2	164	29	2	0	3	3	56	59	1	15	5	5	74	3	0	5	2	7
GUATUZA	2	899	648	634	6	6	0	9	2	1	55	3	1	5	208	42	7	2	1	1	86	87	1	6	14	6	77	2	0	6	8	6
DISTRITO: CARRILLOS	12	7 021	4 564	4 482	88	55	15	38	13	3	325	34	18	24	1 309	396	15	43	12	32	564	741	16	73	70	8	463	70	4	53	48	34
CARRILLOS BAJO	8	4 644	2 896	2 843	62	38	11	27	7	2	220	25	14	16	771	273	10	31	10	15	386	477	9	44	47	6	265	36	2	39	33	20
CARRILLOS ALTO	4	2 377	1 668	1 639	26	17	4	11	6	1	105	9	4	8	538	123	5	12	2	17	178	264	7	29	23	2	198	34	2	14	15	14
DISTRITO: SABANA REDONDA	4	2 018	1 235	1 211	7	11	5	11	3	2	54	13	10	5	359	71	11	5	1	9	256	134	2	34	34	5	149	8	2	10	9	15
SABANA REDONDA	4	2 018	1 235	1 211	7	11	5	11	3	2	54	13	10	5	359	71	11	5	1	9	256	134	2	34	34	5	149	8	2	10	9	15
CANTÓN: OROTINA	**33**	**16 820**	**8 958**	**8 797**	**110**	**87**	**28**	**78**	**17**	**10**	**650**	**113**	**46**	**39**	**2 569**	**632**	**50**	**23**	**41**	**169**	**917**	**1 259**	**8**	**73**	**114**	**110**	**1 556**	**36**	**13**	**49**	**101**	**60**
DISTRITO: OROTINA	15	8 445	4 876	4 809	55	49	13	47	10	6	408	44	24	13	1 391	394	30	15	26	102	434	699	3	32	51	55	865	20	9	14	46	21
OROTINA	12	7 336	4 213	4 154	44	37	10	43	10	6	360	40	21	11	1 197	354	21	15	7	91	372	606	3	31	44	53	741	18	7	12	40	19
CUATRO ESQUINAS NORTE	2	1 076	643	636	11	12	3	4	0	0	48	4	2	2	183	40	9	0	19	11	61	93	0	1	7	2	118	2	2	2	6	1
HLE PRESBITERO JESÚS MARÍA VARGAS	1	33	20	19	0	0	0	0	0	0	0	0	1	0	11	0	0	0	0	0	1	0	0	0	0	0	6	0	0	0	0	1
DISTRITO: EL MASTATE	3	1 694	914	898	14	11	1	4	3	3	72	6	1	13	249	61	4	0	5	14	88	143	0	10	9	31	146	4	1	5	7	9

CUADRO 2.11 ALAJUELA: JUNTAS, ELECTORADO, , VOTOS POR PARTIDO, BLANCOS Y NULOS, PARA DIPUTACIONES
SEGÚN CANTÓN, DISTRITO ADMINISTRATIVO Y DISTRITO ELECTORAL
ELECCIONES 6 DE FEBRERO 2022

CANTÓN, DISTRITO ADMINISTRATIVO Y DISTRITO ELECTORAL	JUNTAS	ELECTORADO 1/	VOTOS RECIBIDOS																													
			TOTAL GENERAL	VOTOS VÁLIDOS																												
				TOTAL	ACCESIBILIDAD SIN EXCLUSIÓN	ACCIÓN CIUDADANA	ALIANZA DEMÓCRATA CRISTIANA	COSTA RICA JUSTA	DE LOS TRABAJADORES	ENCUENTRO NACIONAL	FRENTE AMPLIO	FUERZA NACIONAL	INTEGRACIÓN NACIONAL	JUSTICIA SOCIAL COSTARRICENSE	LIBERACIÓN NACIONAL	LIBERAL PROGRESISTA	MOVIMIENTO LIBERTARIO	MOVIMIENTO SOCIAL DEMÓCRATA COSTARRICENSE	NUESTRO PUEBLO	NUEVA GENERACIÓN	NUEVA REPÚBLICA	PROGRESO SOCIAL DEMOCRÁTICO	PUEBLO UNIDO	REPUBLICANO SOCIAL CRISTIANO	RESTAURACIÓN NACIONAL	SOMOS	UNIDAD SOCIAL CRISTIANA	UNIDOS PODEMOS	UNIÓN COSTARRICENSE DEMOCRÁTICA	UNIÓN LIBERAL	BLANCOS	NULOS
EL MASTATE	3	1 694	914	898	14	11	1	4	3	3	72	6	1	13	249	61	4	0	5	14	88	143	0	10	9	31	146	4	1	5	7	9
DISTRITO: HACIENDA VIEJA	2	993	610	594	6	8	3	5	0	0	45	40	5	3	154	47	1	0	5	15	53	86	0	7	11	6	87	1	0	6	10	6
HACIENDA VIEJA	2	993	610	594	6	8	3	5	0	0	45	40	5	3	154	47	1	0	5	15	53	86	0	7	11	6	87	1	0	6	10	6
DISTRITO: COYOLAR	9	4 384	1 870	1 820	30	12	9	16	2	0	100	16	12	6	565	104	11	6	2	34	206	246	3	15	33	16	352	8	0	16	31	19
COYOLAR	4	2 104	973	948	11	6	7	5	1	0	64	10	7	3	249	59	6	3	2	23	75	139	3	6	20	10	224	5	0	10	18	7
NUEVA SANTA RITA	4	2 054	770	751	19	5	1	10	1	0	26	6	5	3	273	35	4	0	0	10	127	86	0	8	11	4	111	2	0	4	11	8
SAN JERÓNIMO	1	226	127	121	0	1	1	1	0	0	10	0	0	0	43	10	1	3	0	1	4	21	0	1	2	2	17	1	0	2	2	4
DISTRITO: LA CEIBA	4	1 304	688	676	5	7	2	6	2	1	25	7	4	4	210	26	4	2	3	4	136	85	2	9	10	2	106	3	3	8	7	5
CASCAJAL	1	304	167	164	1	1	1	3	1	0	6	3	1	1	59	5	2	0	0	0	30	23	0	1	5	2	18	0	0	1	1	2
LA CEIBA	1	306	148	148	0	3	0	1	1	0	9	3	1	3	40	6	0	1	1	4	17	9	1	4	1	0	38	1	0	4	0	0
PARCELAS TRINIDAD (UVITA)	2	694	373	364	4	3	1	2	0	1	10	1	2	0	111	15	2	1	2	0	89	53	1	4	4	0	50	2	3	3	6	3
CANTÓN: SAN CARLOS	**249**	**118 360**	**75 042**	**73 591**	**544**	**1 456**	**934**	**839**	**244**	**187**	**3 527**	**447**	**903**	**316**	**20 843**	**4 575**	**284**	**410**	**408**	**995**	**9 256**	**17 528**	**154**	**1 590**	**1 734**	**272**	**4 708**	**788**	**103**	**546**	**779**	**672**
DISTRITO: QUESADA	69	35 125	23 642	23 296	199	752	364	279	70	29	1 419	117	190	59	6 865	2 253	81	106	165	266	2 318	4 707	37	571	585	138	1 419	97	23	187	185	161
QUESADA	12	7 112	4 782	4 733	29	153	72	64	12	4	298	15	36	11	1 557	530	10	23	61	33	405	876	5	70	116	8	280	18	2	45	29	20
DULCE NOMBRE	2	966	629	616	4	16	13	12	4	1	54	13	4	5	170	21	4	1	2	5	63	140	0	10	16	5	44	6	1	2	5	8
SUCRE	3	1 285	912	896	11	21	5	8	1	3	68	4	9	1	273	81	2	7	1	12	82	167	1	43	24	4	59	5	0	4	6	10
SAN VICENTE	1	289	218	216	1	11	3	4	1	0	17	0	3	1	58	12	1	0	2	1	5	61	0	13	4	1	14	1	1	1	1	1
PORVENIR	2	795	522	518	4	15	1	3	1	0	23	0	2	0	103	35	1	1	3	1	29	67	0	191	6	3	23	3	1	2	3	1
SAN JUAN DE QUEBRADA DE PALO	4	1 959	1 206	1 180	16	25	20	4	5	0	68	9	8	2	310	76	4	9	3	11	194	254	2	49	32	5	66	5	1	2	15	11
SAN GERARDO	2	1 032	767	761	7	25	4	5	1	1	42	4	6	2	234	118	2	3	3	11	54	136	3	16	18	6	53	0	0	7	3	3
CEDRAL	7	3 749	2 421	2 368	32	56	35	31	3	5	140	17	18	8	568	181	18	12	5	31	319	551	2	30	84	14	177	9	5	17	26	27
SAN RAMÓN (CARIBLANCA)	1	131	81	79	0	0	1	0	3	0	2	0	1	0	40	2	0	0	0	0	7	6	0	0	10	1	4	2	0	0	1	1
SAN ROQUE	7	3 888	2 708	2 673	12	116	33	23	4	0	177	9	36	3	815	324	10	16	16	28	215	543	4	36	57	10	148	12	4	22	20	15
LINDA VISTA	2	710	453	439	11	6	6	11	11	0	18	4	2	2	103	14	4	1	5	6	91	91	0	5	9	0	34	2	0	3	6	8
SAN MARTÍN	10	6 051	4 061	3 997	32	101	71	51	8	7	243	15	25	4	1 380	368	7	19	42	55	338	775	12	45	90	10	245	11	4	39	34	30
HLE SAN VICENTE DE PAÚL	1	46	19	16	0	0	0	0	0	0	0	0	0	0	8	0	0	0	0	0	1	1	0	0	0	0	5	0	1	0	1	2
ABUNDANCIA	3	1 237	691	678	8	15	25	11	2	0	26	7	4	5	142	61	1	0	2	0	148	137	1	2	27	4	41	2	0	7	6	7
SAN JOSÉ DE LA MONTAÑA	1	109	84	81	0	2	3	0	0	0	5	3	2	1	18	9	0	0	0	1	9	12	1	13	1	0	1	0	0	0	0	3
SAN PABLO	4	2 278	1 564	1 550	19	55	24	21	6	1	81	14	9	7	403	121	11	6	5	28	158	380	2	30	46	1	96	3	2	21	12	2
CARMEN	6	3 111	2 293	2 269	13	131	31	30	4	7	147	3	25	5	635	292	6	8	13	43	177	449	2	14	35	66	102	16	1	14	16	8
CORAZÓN DE JESÚS DE LA TESALIA	1	377	231	226	0	4	17	1	4	0	10	0	0	2	48	8	0	0	2	0	23	61	2	4	10	0	27	2	0	1	1	4
DISTRITO: FLORENCIA	25	11 786	7 532	7 379	52	121	43	89	13	18	367	49	63	36	2 009	630	34	83	32	81	864	1 886	19	117	156	12	497	52	8	48	82	71
FLORENCIA	6	3 615	2 297	2 254	12	36	10	35	6	6	109	9	13	14	581	302	8	18	9	21	232	543	7	38	45	4	164	14	5	13	20	23
QUEBRADA AZUL	1	277	193	190	0	3	0	1	1	0	5	2	1	1	91	7	0	3	0	1	15	47	0	3	2	0	6	0	0	1	3	0
MUELLE DE SAN CARLOS	2	1 025	637	624	7	13	7	3	0	0	29	2	2	5	210	36	0	4	0	13	78	134	1	8	21	0	45	2	0	4	5	8
SANTA CLARA	4	2 303	1 519	1 487	7	25	10	16	3	2	77	14	19	4	392	165	9	35	7	15	132	395	5	11	23	2	89	18	2	10	17	15
LA VEGA O CUATRO ESQUINAS	3	1 269	751	721	3	6	4	2	0	4	19	0	4	5	222	35	6	4	2	3	146	164	4	11	22	1	42	9	0	3	17	13
PLATANAR	3	1 244	797	789	9	13	6	12	0	3	51	3	9	0	214	35	7	4	2	15	109	198	2	17	16	2	43	6	0	13	6	2
LA VIEJA	1	162	117	116	1	1	0	0	0	0	25	3	2	1	23	2	0	0	2	3	12	17	0	2	2	0	20	0	0	0	0	1
SAN RAFAEL DE PLATANAR	1	171	129	128	0	2	0	4	1	0	5	1	2	1	29	2	1	2	6	0	35	28	0	0	3	0	6	0	0	0	0	1
SANTA RITA	1	470	280	276	2	3	1	7	1	1	12	2	2	0	62	13	1	7	0	0	32	95	0	6	4	2	22	1	0	0	2	2
SAN JUAN DE LA CEIBA	1	464	315	309	6	4	2	5	0	1	11	9	1	3	55	14	2	4	2	5	33	111	0	6	10	0	21	1	1	2	4	2
SAN FRANCISCO O LA AQUILEA	2	786	497	485	5	15	3	4	1	1	24	4	8	2	130	19	0	2	2	5	40	154	0	15	8	1	39	1	0	2	8	4
DISTRITO: BUENAVISTA	1	321	212	202	3	4	1	0	0	0	4	0	1	0	84	34	1	0	0	2	14	24	1	1	4	0	20	0	1	3	5	5
BUENAVISTA	1	321	212	202	3	4	1	0	0	0	4	0	1	0	84	34	1	0	0	2	14	24	1	1	4	0	20	0	1	3	5	5
DISTRITO: AGUAS ZARCAS	30	15 198	9 523	9 325	83	107	152	81	35	27	442	75	115	44	2 437	414	35	34	40	93	1 596	2 420	20	145	225	22	553	50	21	59	120	78
AGUAS ZARCAS	14	8 533	5 339	5 240	52	65	105	44	25	10	297	41	50	21	1 314	262	20	18	25	65	814	1 427	11	69	123	14	282	41	10	35	61	38
LOS CHILES	4	1 870	1 162	1 131	12	15	21	7	5	4	50	10	15	9	286	53	4	7	8	9	129	354	6	28	24	1	66	2	2	4	20	11
LOS LLANOS O ALTAMIRITA	2	682	429	418	3	1	5	4	0	3	6	5	5	2	126	20	3	1	0	1	102	75	2	5	16	1	27	0	1	4	7	4
PITALITO	2	753	489	473	1	10	2	4	1	1	25	4	9	0	151	9	1	3	3	3	92	105	0	9	11	0	24	0	1	4	5	11
LA GLORIA O SAN MARCOS	1	441	290	282	0	1	3	7	1	5	2	3	4	0	106	1	1	0	0	1	36	80	0	4	8	0	17	0	0	2	6	2
SANTA FE O LA FAMA	2	669	386	379	4	4	4	1	0	1	8	4	9	4	79	7	1	3	1	2	90	87	0	5	10	1	48	3	1	2	5	2

CUADRO 2.11 ALAJUELA: JUNTAS, ELECTORADO, , VOTOS POR PARTIDO, BLANCOS Y NULOS, PARA DIPUTACIONES
SEGÚN CANTÓN, DISTRITO ADMINISTRATIVO Y DISTRITO ELECTORAL
ELECCIONES 6 DE FEBRERO 2022

CANTÓN, DISTRITO ADMINISTRATIVO Y DISTRITO ELECTORAL	JUNTAS	ELECTORADO 1/	VOTOS RECIBIDOS																													
			TOTAL GENERAL	VOTOS VÁLIDOS																											BLANCOS	NULOS
				TOTAL	ACCESIBILIDAD SIN EXCLUSIÓN	ACCIÓN CIUDADANA	ALIANZA DEMÓCRATA CRISTIANA	COSTA RICA JUSTA	DE LOS TRABAJADORES	ENCUENTRO NACIONAL	FRENTE AMPLIO	FUERZA NACIONAL	INTEGRACIÓN NACIONAL	JUSTICIA SOCIAL COSTARRICENSE	LIBERACIÓN NACIONAL	LIBERAL PROGRESISTA	MOVIMIENTO LIBERTARIO	MOVIMIENTO SOCIAL DEMÓCRATA COSTARRICENSE	NUESTRO PUEBLO	NUEVA GENERACIÓN	NUEVA REPÚBLICA	PROGRESO SOCIAL DEMOCRÁTICO	PUEBLO UNIDO	REPUBLICANO SOCIAL CRISTIANO	RESTAURACIÓN NACIONAL	SOMOS	UNIDAD SOCIAL CRISTIANA	UNIDOS PODEMOS	UNIÓN COSTARRICENSE DEMOCRÁTICA	UNIÓN LIBERAL		
DELICIAS	3	1 389	917	902	9	6	4	11	2	3	46	5	11	7	246	41	4	2	2	7	172	207	0	11	18	4	73	4	3	4	12	3
CERRO CORTÉS	2	861	511	500	2	5	8	3	1	0	8	3	12	1	129	21	1	0	1	5	161	85	1	14	15	1	16	0	3	4	4	7
DISTRITO: VENECIA	13	6 792	4 535	4 431	18	94	58	26	4	19	174	19	22	22	1 370	181	8	9	82	18	542	1 094	5	167	76	18	346	28	3	28	53	51
LA UNIÓN ESTE	2	904	580	562	3	6	10	3	0	2	17	3	0	3	189	17	0	1	23	0	64	147	0	23	8	1	39	0	0	3	8	10
VENECIA	7	3 973	2 649	2 592	9	65	19	17	2	9	123	9	15	11	830	117	5	4	34	12	330	624	0	60	47	14	209	14	1	12	28	29
MARSELLA	2	855	559	546	1	12	4	2	2	4	11	4	3	6	166	21	0	2	13	5	59	153	2	20	5	1	42	1	1	6	5	8
BUENOS AIRES DE VENECIA	2	1 060	747	731	5	11	25	4	0	4	23	3	4	2	185	26	3	2	12	1	89	170	3	64	16	2	56	13	1	7	12	4
DISTRITO: PITAL	21	10 317	6 206	6 074	43	77	105	73	16	18	176	44	53	37	1 680	163	21	40	16	45	756	1 813	7	170	114	31	506	27	17	26	75	57
PITAL	10	5 999	3 606	3 542	25	35	50	38	6	13	132	28	37	18	877	111	14	23	12	26	442	1 095	5	104	65	15	332	10	11	18	39	25
VERACRUZ	3	1 327	759	738	7	29	11	8	5	1	24	8	2	7	225	14	1	2	0	2	80	223	0	27	15	6	34	2	2	3	13	8
SAHÍNO O SAN JORGE	2	649	337	328	0	5	1	6	0	0	1	0	2	2	126	6	2	3	0	2	37	93	1	8	6	0	26	0	1	0	2	7
LA LEGUA	1	296	203	199	2	1	0	0	0	2	1	2	0	0	50	3	2	3	0	1	46	57	0	10	4	0	14	0	0	1	2	2
BOCA TAPADA	1	311	147	144	1	5	1	0	2	0	5	0	0	3	62	4	0	0	2	0	14	15	0	7	5	0	14	2	0	2	2	1
LOS ÁNGELES DE PITAL	2	1 158	785	766	2	1	7	20	1	2	9	6	8	4	217	19	2	8	2	10	93	246	1	7	17	9	63	9	1	2	11	8
PALMAR	1	232	162	160	1	0	35	1	0	0	1	0	2	0	48	5	0	0	0	0	8	46	0	5	1	0	6	1	0	0	1	1
SANTA ELENA	1	345	207	197	5	1	0	0	2	0	3	0	2	3	75	1	0	1	0	4	36	38	0	2	1	1	17	3	2	0	5	5
DISTRITO: LA FORTUNA	21	11 163	6 645	6 510	36	61	44	52	19	20	303	48	46	23	1 396	352	31	30	25	27	878	2 054	14	75	146	21	277	461	4	67	70	65
LA FORTUNA	9	5 492	3 267	3 210	19	26	25	20	10	2	183	25	24	12	640	241	12	19	9	7	442	1 057	3	32	79	10	128	146	1	38	28	29
EL TANQUE	3	1 362	846	830	6	11	9	2	1	3	34	5	8	4	191	39	5	2	2	3	98	313	2	14	10	4	27	31	0	6	11	5
GUARIA DE FORTUNA	1	124	84	81	0	1	0	1	0	0	6	2	0	1	24	2	0	1	0	0	13	23	2	0	0	0	0	4	0	1	3	0
AGUA AZUL	1	140	95	93	1	0	0	0	0	1	6	3	0	0	26	4	0	1	1	0	14	20	0	0	4	0	9	1	0	2	0	2
LOS ÁNGELES	5	2 832	1 600	1 565	7	16	4	24	2	10	50	10	9	3	373	52	8	6	8	15	226	503	3	20	39	4	91	65	3	14	12	23
SONAFLUCA	2	1 213	753	731	3	7	6	5	6	4	24	3	5	3	142	14	6	1	5	2	85	138	4	9	14	3	22	214	0	6	16	6
DISTRITO: LA TIGRA	10	4 684	3 091	3 000	23	51	38	49	2	3	125	14	116	13	734	103	15	35	5	17	404	872	14	65	89	9	159	22	2	21	45	46
LA TIGRA	3	1 661	1 059	1 028	7	10	10	16	1	1	41	6	22	4	301	30	2	5	0	5	127	318	4	19	22	4	56	8	0	9	15	16
SAN JOSÉ DE LA TIGRA	2	969	660	648	5	12	15	5	0	0	23	3	27	2	150	22	4	9	3	2	83	190	7	16	25	1	31	6	2	5	5	7
SAN PEDRO DE LA TIGRA	4	1 904	1 259	1 215	11	29	12	26	0	2	58	5	66	7	254	49	9	20	2	9	173	336	1	29	32	4	66	8	0	7	25	19
CONCEPCIÓN	1	150	113	109	0	0	1	2	1	0	3	0	1	0	29	2	0	1	0	1	21	28	2	1	10	0	6	0	0	0	0	4
DISTRITO: LA PALMERA	11	4 769	3 178	3 129	17	31	72	31	58	4	122	24	38	12	1 108	162	8	14	19	33	407	600	8	27	80	6	197	16	6	29	27	22
LA PALMERA	2	1 014	708	697	2	8	8	10	11	0	53	5	12	1	213	50	2	4	2	4	67	168	2	5	20	2	33	3	1	11	5	6
SAN FRANCISCO O VACA BLANCA	3	1 464	1 024	1 013	8	11	37	7	3	0	23	9	11	6	325	40	2	6	8	15	155	218	3	5	25	2	78	4	4	8	6	5
LA MARINA	2	827	595	584	2	9	4	5	10	0	23	5	6	2	208	51	4	2	1	9	64	119	2	9	11	2	29	1	1	5	6	5
CAI NELSON MANDELA	1	412	124	123	1	0	0	0	2	1	5	2	0	2	63	1	0	0	0	0	19	2	0	4	8	0	10	2	0	1	1	0
EL CORTE (SANTA ROSA)	2	855	582	569	3	2	13	6	31	2	17	2	5	1	254	13	0	1	6	3	73	72	1	3	11	0	43	3	0	4	8	5
COREA O CONCEPCIÓN	1	197	145	143	1	1	10	3	1	1	1	1	4	0	45	7	0	1	2	2	29	21	0	1	5	0	4	3	0	0	1	1
DISTRITO: VENADO	3	1 116	702	691	6	8	1	6	0	4	15	2	3	1	282	16	1	7	3	0	98	103	0	29	23	0	62	1	2	18	6	5
VENADO	2	718	448	444	4	5	1	4	0	0	8	2	3	1	204	7	1	3	2	0	61	46	0	28	17	0	43	0	2	2	2	2
JICARITO	1	398	254	247	2	3	0	2	0	4	7	0	0	0	78	9	0	4	1	0	37	57	0	1	6	0	19	1	0	16	4	3
DISTRITO: CUTRIS	15	5 447	3 180	3 104	23	32	9	97	16	19	118	19	47	31	974	85	16	23	5	122	456	622	4	22	80	7	253	10	5	9	36	40
BOCA DE ARENAL	4	2 411	1 366	1 323	16	15	4	71	1	4	57	10	21	10	322	46	9	10	3	93	216	250	0	12	38	4	101	3	2	5	28	15
SAN PEDRO Y TABLA GRANDE	1	169	78	76	1	0	0	0	0	4	2	0	2	1	26	1	0	0	0	0	20	9	0	2	3	0	4	0	1	0	0	2
SAN JOSECITO DE CUTRIS	1	263	186	185	0	0	0	3	0	2	11	1	2	2	48	13	2	2	1	10	13	50	0	0	11	0	9	4	0	1	1	0
SAN JOAQUÍN	1	428	291	285	0	2	0	1	0	3	2	1	3	3	185	0	0	3	0	1	21	46	0	0	1	0	11	0	1	1	2	4
CORAZÓN DE JESÚS	1	261	153	147	0	5	2	0	0	0	4	0	0	1	73	5	0	2	0	2	20	17	0	1	2	0	13	0	0	0	1	5
BELLA VISTA	1	226	144	141	1	0	1	0	0	3	4	0	5	1	52	5	0	0	0	0	16	26	1	2	4	0	20	0	0	0	1	2
COOPEVEGA	2	664	371	366	1	3	2	4	0	1	14	4	4	3	138	6	3	1	1	3	25	115	0	1	5	0	27	3	1	1	1	4
MORAVIA	1	214	104	103	0	1	0	1	0	0	4	2	0	2	30	4	1	1	0	2	16	23	1	0	3	0	11	0	0	1	0	1
SAN MARCOS NORTE	1	463	273	265	3	4	0	15	14	2	8	1	4	3	64	2	1	4	0	4	42	41	2	4	10	3	34	0	0	0	2	6
SAN JORGE DE CUTRIS	1	193	117	116	0	2	0	2	1	0	6	0	3	3	17	3	0	0	0	5	25	28	0	0	2	0	19	0	0	0	0	1
ALMENDROS	1	155	97	97	1	0	0	0	0	0	6	0	3	2	19	0	0	0	0	2	42	17	0	0	1	0	4	0	0	0	0	0
DISTRITO: MONTERREY	7	2 350	1 515	1 487	7	49	3	12	2	9	40	6	12	9	541	87	4	9	2	12	146	363	3	30	26	1	92	10	0	12	13	15
SANTO DOMINGO	3	1 712	1 114	1 097	7	46	1	8	2	5	35	5	6	7	366	69	4	7	1	9	106	286	2	24	18	1	68	5	0	9	5	12
MONTELIMAR	1	91	62	61	0	0	1	0	0	3	0	0	0	0	38	2	0	0	0	2	3	7	1	0	1	0	2	1	0	0	1	0

CUADRO 2.11 ALAJUELA: JUNTAS, ELECTORADO, , VOTOS POR PARTIDO, BLANCOS Y NULOS, PARA DIPUTACIONES
SEGÚN CANTÓN, DISTRITO ADMINISTRATIVO Y DISTRITO ELECTORAL
ELECCIONES 6 DE FEBRERO 2022

CANTÓN, DISTRITO ADMINISTRATIVO Y DISTRITO ELECTORAL	JUNTAS	ELECTORADO 1/	VOTOS RECIBIDOS																													
			TOTAL GENERAL	VOTOS VÁLIDOS																											BLANCOS	NULOS
				TOTAL	ACCESIBILIDAD SIN EXCLUSIÓN	ACCIÓN CIUDADANA	ALIANZA DEMÓCRATA CRISTIANA	COSTA RICA JUSTA	DE LOS TRABAJADORES	ENCUENTRO NACIONAL	FRENTE AMPLIO	FUERZA NACIONAL	INTEGRACIÓN NACIONAL	JUSTICIA SOCIAL COSTARRICENSE	LIBERACIÓN NACIONAL	LIBERAL PROGRESISTA	MOVIMIENTO LIBERTARIO	MOVIMIENTO SOCIAL DEMÓCRATA COSTARRICENSE	NUESTRO PUEBLO	NUEVA GENERACIÓN	NUEVA REPÚBLICA	PROGRESO SOCIAL DEMOCRÁTICO	PUEBLO UNIDO	REPUBLICANO SOCIAL CRISTIANO	RESTAURACIÓN NACIONAL	SOMOS	UNIDAD SOCIAL CRISTIANA	UNIDOS PODEMOS	UNIÓN COSTARRICENSE DEMOCRÁTICA	UNIÓN LIBERAL		
LA UNIÓN	1	289	151	150	0	1	0	2	0	0	0	1	3	1	75	7	0	1	1	1	25	11	0	1	4	0	11	3	0	2	1	0
CHAMBACÚ DE MONTERREY	1	153	106	103	0	0	0	1	0	1	3	0	2	0	27	3	0	1	0	0	7	43	0	3	1	0	9	1	0	1	1	2
SAN MIGUEL O LIMBO	1	105	82	76	0	2	1	1	0	0	2	0	1	1	35	6	0	0	0	0	5	16	0	2	2	0	2	0	0	0	5	1
DISTRITO: POCOSOL	23	9 293	5 081	4 963	34	69	44	44	9	17	222	30	197	29	1 363	95	29	20	14	279	777	970	22	171	130	7	327	14	11	39	62	56
BUENOS AIRES	1	557	318	314	3	3	2	5	1	0	8	1	11	0	98	9	3	2	1	8	44	62	2	10	5	2	32	2	0	0	2	2
SAN GERARDO DE POCOSOL	1	462	262	253	1	2	1	2	1	1	5	1	5	3	83	3	0	2	1	3	62	48	1	2	5	1	16	2	2	0	5	4
EL CONCHO	1	344	142	135	0	0	0	0	1	0	6	0	0	0	81	0	3	0	0	0	10	12	1	7	4	0	6	0	3	1	4	3
SANTA ROSA DE POCOSOL	9	5 025	2 726	2 665	15	37	15	26	4	9	150	11	102	18	655	62	14	10	4	207	432	556	4	80	78	2	144	7	3	20	28	33
LAS BRISAS	1	101	64	60	0	2	0	1	0	0	1	0	3	1	26	0	0	1	0	2	8	7	0	5	0	0	3	0	0	0	3	1
ESTERITO	1	298	177	171	0	1	1	3	0	1	8	1	53	0	36	4	2	0	1	0	18	23	0	1	1	0	17	0	0	0	4	2
SANTA MARÍA	1	476	274	266	4	8	1	2	0	0	15	3	4	1	70	3	0	1	2	11	49	48	2	3	5	0	30	0	0	4	5	3
SAN DIEGO	1	209	139	136	1	1	1	2	1	0	2	1	2	0	55	0	1	1	0	3	25	25	1	2	3	0	9	0	0	0	1	2
CARRIZAL	1	237	104	101	0	0	0	0	0	1	2	1	7	1	38	2	0	1	1	4	13	14	1	0	4	0	8	1	0	2	2	1
EL PLOMO	1	203	114	113	2	2	13	0	0	0	2	1	0	0	39	0	0	1	0	7	15	13	0	6	2	0	8	1	0	1	1	0
ACAPULCO	1	249	157	157	0	0	0	0	0	2	10	4	5	0	59	4	0	1	1	3	13	36	2	2	2	1	11	0	0	1	0	0
GUARIA DE POCOSOL	1	318	129	127	0	5	1	1	0	0	0	0	0	1	17	2	1	0	2	9	19	15	6	34	3	0	9	0	0	2	0	2
SAN BOSCO	1	324	188	185	3	4	5	0	1	0	5	2	3	2	25	4	2	0	0	15	22	58	0	7	7	0	15	0	0	5	2	1
SAN CRISTÓBAL	1	102	54	53	0	0	0	0	0	0	0	1	1	0	24	1	0	0	0	0	8	8	2	1	1	0	5	0	1	0	1	0
TRES Y TRES	1	388	233	227	5	4	4	2	0	3	8	3	1	2	57	1	3	0	1	7	39	45	0	11	10	1	14	1	2	3	4	2
CANTÓN: ZARCERO	**23**	**9 422**	**7 220**	**7 072**	**50**	**78**	**21**	**31**	**23**	**17**	**465**	**42**	**67**	**20**	**2 855**	**435**	**22**	**25**	**15**	**53**	**331**	**1 220**	**21**	**62**	**48**	**280**	**777**	**58**	**6**	**50**	**67**	**81**
DISTRITO: ZARCERO	8	3 807	2 866	2 825	26	29	8	14	13	5	268	18	12	8	949	214	12	6	10	21	136	559	14	33	20	93	298	27	1	31	22	19
ZARCERO	7	3 777	2 848	2 807	26	28	8	13	13	5	266	18	12	8	944	214	12	5	10	20	135	556	13	33	20	93	296	27	1	31	22	19
HLE SAN RAFAEL	1	30	18	18	0	1	0	1	0	0	2	0	0	0	5	0	0	1	0	1	1	3	1	0	0	0	2	0	0	0	0	0
DISTRITO: LAGUNA	3	1 231	925	900	2	14	2	4	4	2	37	6	7	2	327	52	1	6	1	6	54	160	3	9	4	58	125	4	2	8	9	16
LAGUNA	3	1 231	925	900	2	14	2	4	4	2	37	6	7	2	327	52	1	6	1	6	54	160	3	9	4	58	125	4	2	8	9	16
DISTRITO: TAPESCO	2	990	775	753	7	13	4	1	0	1	40	3	1	1	334	31	3	2	1	3	31	119	0	6	6	20	116	7	0	3	10	12
TAPESCO	2	990	775	753	7	13	4	1	0	1	40	3	1	1	334	31	3	2	1	3	31	119	0	6	6	20	116	7	0	3	10	12
DISTRITO: GUADALUPE	3	562	420	400	5	5	0	0	0	1	15	1	11	2	135	25	2	1	1	1	22	77	1	5	5	33	50	0	1	1	8	12
GUADALUPE	1	151	100	95	2	4	0	0	0	1	4	0	4	1	34	7	0	0	0	0	4	11	0	1	1	1	19	0	1	0	2	3
SAN LUIS O MORELOS	1	341	263	251	2	1	0	0	0	0	9	1	4	1	68	16	2	1	1	1	16	63	0	3	2	31	28	0	0	1	5	7
ANATERI	1	70	57	54	1	0	0	0	0	0	2	0	3	0	33	2	0	0	0	0	2	3	1	1	2	1	3	0	0	0	1	2
DISTRITO: PALMIRA	2	1 035	766	759	7	2	0	3	1	4	42	6	21	5	365	44	2	4	1	2	39	95	1	1	6	15	73	14	1	5	2	5
PALMIRA	1	559	413	409	6	2	0	0	1	1	30	3	4	2	212	22	1	1	1	0	28	41	0	1	3	4	42	3	0	1	0	4
PUEBLO NUEVO DE LA PICADA	1	476	353	350	1	0	0	3	0	3	12	3	17	3	153	22	1	3	0	2	11	54	1	0	3	11	31	11	1	4	2	1
DISTRITO: ZAPOTE	2	447	355	346	2	7	0	2	3	0	25	1	0	1	168	18	0	0	1	2	18	30	2	1	2	25	37	0	0	1	4	5
ZAPOTE	1	289	231	227	2	1	0	0	1	0	22	1	0	0	114	14	0	0	1	0	13	21	1	0	2	6	27	0	0	1	2	2
SAN JUAN DE LAJAS	1	158	124	119	0	6	0	2	2	0	3	0	0	1	54	4	0	0	0	2	5	9	1	1	0	19	10	0	0	0	2	3
DISTRITO: BRISAS	3	1 350	1 113	1 089	1	8	7	7	2	4	38	7	15	1	577	51	2	6	0	18	31	180	0	7	5	36	78	6	1	1	12	12
SANTA ROSA	2	985	811	797	1	7	5	6	1	4	26	5	12	1	412	34	2	5	0	17	19	126	0	5	5	33	65	5	0	1	6	8
LEGUA	1	365	302	292	0	1	2	1	1	0	12	2	3	0	165	17	0	1	0	1	12	54	0	2	0	3	13	1	1	0	6	4
CANTÓN: SARCHÍ	**30**	**15 414**	**9 637**	**9 473**	**75**	**122**	**25**	**52**	**21**	**22**	**595**	**66**	**39**	**27**	**1 514**	**433**	**465**	**36**	**37**	**49**	**883**	**1 093**	**28**	**64**	**104**	**1 685**	**1 944**	**33**	**11**	**50**	**74**	**90**
DISTRITO: SARCHÍ NORTE	13	6 610	4 073	4 014	35	50	13	15	8	10	285	25	15	11	590	193	209	14	31	17	380	429	12	32	47	747	800	16	6	24	28	31
SARCHÍ NORTE	10	5 598	3 488	3 439	29	45	11	13	7	9	259	24	12	7	487	182	184	12	20	13	347	358	11	29	41	678	620	15	4	22	27	22
LOS ÁNGELES	1	176	98	96	1	1	0	1	0	0	4	0	2	1	10	3	0	0	11	2	13	6	0	0	2	21	17	0	1	0	1	1
LA LUISA	2	836	487	479	5	4	2	1	1	1	22	1	1	3	93	8	25	2	0	2	20	65	1	3	4	48	163	1	1	2	0	8
DISTRITO: SARCHÍ SUR	8	4 640	2 761	2 705	25	48	6	17	4	8	177	26	16	10	474	139	110	14	4	10	291	343	8	17	34	294	602	12	2	14	23	33
SARCHÍ SUR	8	4 640	2 761	2 705	25	48	6	17	4	8	177	26	16	10	474	139	110	14	4	10	291	343	8	17	34	294	602	12	2	14	23	33
DISTRITO: TORO AMARILLO	1	176	120	120	2	1	0	1	0	1	6	0	2	1	17	2	0	3	0	0	10	21	0	0	0	18	35	0	0	0	0	0
BAJOS DEL TORO	1	176	120	120	2	1	0	1	0	1	6	0	2	1	17	2	0	3	0	0	10	21	0	0	0	18	35	0	0	0	0	0
DISTRITO: SAN PEDRO	5	2 393	1 614	1 584	7	14	5	13	3	3	66	7	3	2	253	52	102	3	2	14	108	148	2	4	12	485	266	1	2	7	15	15
SAN PEDRO	3	1 597	1 075	1 053	5	7	2	10	2	1	36	6	1	0	140	27	68	3	2	13	47	78	1	4	8	414	172	0	1	5	12	10

CUADRO 2.11 ALAJUELA: JUNTAS, ELECTORADO, , VOTOS POR PARTIDO, BLANCOS Y NULOS, PARA DIPUTACIONES
SEGÚN CANTÓN, DISTRITO ADMINISTRATIVO Y DISTRITO ELECTORAL
ELECCIONES 6 DE FEBRERO 2022

CANTÓN, DISTRITO ADMINISTRATIVO Y DISTRITO ELECTORAL	JUNTAS	ELECTORADO 1/	VOTOS RECIBIDOS																													
			TOTAL GENERAL	VOTOS VÁLIDOS																												
				TOTAL	ACCESIBILIDAD SIN EXCLUSIÓN	ACCIÓN CIUDADANA	ALIANZA DEMÓCRATA CRISTIANA	COSTA RICA JUSTA	DE LOS TRABAJADORES	ENCUENTRO NACIONAL	FRENTE AMPLIO	FUERZA NACIONAL	INTEGRACIÓN NACIONAL	JUSTICIA SOCIAL COSTARRICENSE	LIBERACIÓN NACIONAL	LIBERAL PROGRESISTA	MOVIMIENTO LIBERTARIO	MOVIMIENTO SOCIAL DEMÓCRATA COSTARRICENSE	NUESTRO PUEBLO	NUEVA GENERACIÓN	NUEVA REPÚBLICA	PROGRESO SOCIAL DEMOCRÁTICO	PUEBLO UNIDO	REPUBLICANO SOCIAL CRISTIANO	RESTAURACIÓN NACIONAL	SOMOS	UNIDAD SOCIAL CRISTIANA	UNIDOS PODEMOS	UNIÓN COSTARRICENSE DEMOCRÁTICA	UNIÓN LIBERAL	BLANCOS	NULOS
SAN JOSÉ DE TROJAS	2	796	539	531	2	7	3	3	1	2	30	1	2	2	113	25	34	0	0	1	61	70	1	0	4	71	94	1	1	2	3	5
DISTRITO: RODRÍGUEZ	3	1 595	1 069	1 050	6	9	1	6	6	0	61	8	3	3	180	47	44	2	0	8	94	152	6	11	11	141	241	4	1	5	8	11
SAN JUAN	2	1 156	782	768	4	6	1	4	5	0	52	3	2	0	135	37	35	1	0	7	82	103	5	7	7	86	179	3	0	4	7	7
SABANILLA	1	439	287	282	2	3	0	2	1	0	9	5	1	3	45	10	9	1	0	1	12	49	1	4	4	55	62	1	1	1	1	4
CANTÓN: UPALA	**73**	**31 777**	**15 353**	**14 845**	**128**	**285**	**199**	**112**	**30**	**101**	**476**	**98**	**138**	**107**	**3 554**	**411**	**45**	**78**	**42**	**85**	**2 864**	**1 919**	**34**	**277**	**302**	**21**	**3 296**	**50**	**90**	**103**	**258**	**250**
DISTRITO: UPALA	18	9 099	4 721	4 598	47	54	73	33	7	36	155	30	56	20	1 121	140	12	32	13	17	795	591	10	81	93	1	1 112	14	33	22	69	54
UPALA	10	5 691	2 884	2 821	30	19	46	18	3	21	114	23	30	16	568	111	4	21	11	8	462	379	1	36	49	0	799	11	25	16	42	21
COLONIA PUNTARENAS	4	1 943	1 018	991	14	16	17	11	2	3	22	3	8	3	285	14	4	5	0	6	197	130	8	26	24	0	182	2	5	4	13	14
SAN LUIS	1	393	245	232	0	8	1	2	0	4	5	0	3	0	82	3	0	4	0	1	34	28	1	7	6	1	38	1	2	1	8	5
SANTA ROSA (CHIMURRIA ARRIBA)	1	298	187	184	0	0	8	2	0	3	1	2	13	0	61	1	1	1	0	1	26	23	0	3	5	0	33	0	0	0	0	3
MORENO CAÑAS	1	460	236	223	1	4	1	0	2	4	5	1	2	0	67	11	3	0	2	0	46	18	0	3	6	0	47	0	0	0	5	8
LLANO AZUL	1	314	151	147	2	7	0	0	0	1	8	1	0	1	58	0	0	1	0	1	30	13	0	6	3	0	13	0	1	1	1	3
DISTRITO: AGUAS CLARAS	11	3 814	1 958	1 888	20	59	10	19	5	13	42	11	17	27	506	79	4	8	2	43	310	330	4	27	40	5	275	12	9	11	32	38
SAN ISIDRO DE AGUAS CLARAS	2	920	476	451	4	10	3	5	2	6	7	2	4	4	128	22	1	3	0	7	85	107	0	2	8	0	36	1	2	2	11	14
COLONIA LIBERTAD	1	182	102	102	1	3	1	1	0	0	2	0	2	2	20	16	0	0	1	0	18	11	0	0	4	0	18	1	0	1	0	0
CUATRO BOCAS	1	455	220	212	1	4	0	0	1	1	7	1	2	1	65	1	0	0	0	0	31	20	1	3	3	0	68	1	1	0	2	6
GUAYABAL O EL CARMEN	1	209	118	116	2	1	1	2	0	3	2	1	1	2	29	10	0	1	0	1	19	22	0	0	4	0	15	0	0	0	1	1
AGUAS CLARAS	2	817	398	391	2	15	1	6	2	2	11	5	4	3	88	19	0	0	0	7	63	91	1	6	9	4	43	2	1	6	3	4
BUENOS AIRES	1	168	96	92	2	2	1	1	0	0	3	1	0	1	34	1	1	1	0	0	22	5	0	2	0	0	15	0	0	0	2	2
PORVENIR	1	420	227	218	1	17	3	3	0	0	2	0	1	5	47	4	0	0	1	1	40	31	0	6	7	0	44	3	1	1	4	5
COLONIA BLANCA	1	326	163	156	6	5	0	1	0	0	6	0	1	3	46	3	2	3	0	4	32	20	2	2	1	0	14	2	2	1	4	3
RÍO NEGRO	1	317	158	150	1	2	0	0	0	1	2	1	2	6	49	3	0	0	0	23	0	23	0	6	4	1	22	2	2	0	5	3
DISTRITO: SAN JOSÉ (PIZOTE)	11	5 155	1 903	1 822	13	21	15	8	6	13	57	11	9	18	326	48	8	4	4	5	365	159	3	40	35	2	635	0	5	12	38	43
SAN JOSÉ O PIZOTE	5	3 031	1 058	1 007	8	8	10	4	3	9	34	5	5	9	184	16	3	3	3	2	193	80	2	21	12	2	384	0	1	6	25	26
VILLANUEVA	2	869	295	285	3	5	1	1	2	0	13	2	3	1	56	25	3	0	1	0	34	23	1	5	5	0	100	0	0	1	4	6
CARTAGOS SUR	1	143	74	73	0	1	0	0	0	0	0	2	0	2	16	2	0	0	0	0	25	4	0	1	4	0	15	0	0	1	1	0
CARTAGOS NORTE	1	280	136	130	0	0	0	2	0	1	0	0	0	1	15	0	0	0	0	2	27	11	0	3	2	0	66	0	0	0	5	1
BETANIA	1	356	159	156	1	0	1	0	1	3	3	1	0	2	27	2	1	1	0	0	50	23	0	8	5	0	25	0	1	1	1	2
PROGRESO	1	476	181	171	1	7	3	1	0	0	7	1	1	3	28	3	1	0	0	1	36	18	0	2	7	0	45	0	3	3	2	8
DISTRITO: BIJAGUA	9	3 544	2 129	2 075	19	54	15	26	4	8	53	14	18	15	467	54	5	8	5	4	575	395	3	22	36	2	229	8	17	19	28	26
BIJAGUA	5	2 491	1 520	1 492	10	43	10	20	2	1	37	12	15	11	306	41	3	4	4	1	432	323	1	10	25	2	154	5	12	8	15	13
SANTO DOMINGO	1	219	116	113	1	1	0	1	0	1	2	0	0	2	27	0	0	1	0	0	37	17	1	1	3	0	10	1	1	6	3	0
EL SALTO	1	195	118	110	2	1	2	2	0	3	5	0	0	0	31	4	0	1	0	2	27	9	0	4	4	0	10	1	1	1	5	3
LAS FLORES	1	195	119	113	1	6	0	1	0	1	5	0	0	0	31	0	1	0	0	1	26	14	1	4	1	0	19	0	0	1	3	3
HIGUERÓN (PARTE SUR)	1	444	256	247	5	3	3	2	2	2	4	2	3	2	72	9	1	2	1	0	53	32	0	3	3	0	36	1	3	3	2	7
DISTRITO: DELICIAS	6	2 642	1 105	1 062	9	17	9	6	1	13	45	6	4	4	275	15	3	6	1	3	176	77	2	63	21	5	277	3	7	14	21	22
DELICIAS	2	825	327	316	2	3	5	3	0	1	10	0	0	2	97	4	0	1	1	0	44	16	1	44	8	2	69	1	1	1	5	6
SANTA CLARA (PARTE ESTE)	1	557	253	241	4	9	0	2	1	3	20	2	1	2	58	5	1	1	0	0	45	23	0	3	6	0	49	0	4	2	6	6
SAN RAMÓN	2	675	227	217	2	4	3	1	0	6	11	1	0	0	34	0	2	2	0	2	32	11	0	7	4	1	85	0	1	8	6	4
QUEBRADÓN	1	585	298	288	1	1	1	0	0	3	4	3	3	0	86	6	0	2	0	1	55	27	1	9	3	2	74	2	1	3	4	6
DISTRITO: DOS RÍOS	5	2 018	792	757	5	15	13	3	1	2	38	2	4	5	198	13	1	1	1	3	164	64	5	10	13	0	185	0	7	4	16	19
DOS RÍOS O COLONIA MAYORGA	2	785	308	295	3	7	3	3	1	1	6	0	2	2	79	4	1	0	1	2	79	21	3	7	6	0	58	0	5	1	5	8
BRASILIA	1	503	217	208	1	3	9	0	0	0	24	1	0	2	53	2	0	1	0	0	29	17	0	0	5	0	60	0	1	0	2	7
BIRMANIA	1	268	122	114	0	4	0	0	0	1	6	0	0	0	27	3	0	0	0	1	14	8	1	1	0	0	47	0	1	0	5	3
AMÉRICA	1	462	145	140	1	1	1	0	0	0	2	1	2	1	39	4	0	0	0	0	42	18	1	2	2	0	20	0	0	3	4	1
DISTRITO: YOLILLAL	6	2 522	1 244	1 204	3	34	55	5	3	10	36	15	16	5	342	14	3	8	2	3	206	104	5	12	27	0	268	8	7	13	15	25
SAN ISIDRO DE ZAPOTE	2	854	410	396	1	2	6	2	0	3	12	7	13	2	72	5	1	0	1	0	85	37	3	6	6	0	127	4	0	1	5	9
SAN JORGE O RÍO NEGRO	2	816	381	371	0	29	44	2	0	2	16	1	2	0	102	6	2	2	1	0	47	14	2	3	11	0	69	2	5	9	4	6
NAZARETH	1	329	161	154	1	3	2	1	1	2	3	4	0	3	42	2	0	2	0	1	15	20	0	3	5	0	40	1	0	3	4	3
SAN RAFAEL O CHIMURRIA ABAJO	1	523	292	283	1	0	3	0	2	3	5	3	1	0	126	1	0	4	0	2	59	33	0	0	5	0	32	1	2	0	2	7
DISTRITO: CANALETE	7	2 983	1 501	1 439	12	31	9	12	3	6	50	9	14	13	319	48	9	11	14	7	273	199	2	22	37	6	315	5	5	8	39	23
CANALETE	4	2 239	1 120	1 076	10	21	6	10	3	4	31	6	12	13	248	40	5	8	9	3	198	152	1	14	28	5	238	3	3	5	28	16

CUADRO 2.11 ALAJUELA: JUNTAS, ELECTORADO, , VOTOS POR PARTIDO, BLANCOS Y NULOS, PARA DIPUTACIONES
SEGÚN CANTÓN, DISTRITO ADMINISTRATIVO Y DISTRITO ELECTORAL
ELECCIONES 6 DE FEBRERO 2022

CANTÓN, DISTRITO ADMINISTRATIVO Y DISTRITO ELECTORAL	JUNTAS	ELECTORADO 1/	VOTOS RECIBIDOS																													
			TOTAL GENERAL	VOTOS VÁLIDOS																												
				TOTAL	ACCESIBILIDAD SIN EXCLUSIÓN	ACCIÓN CIUDADANA	ALIANZA DEMÓCRATA CRISTIANA	COSTA RICA JUSTA	DE LOS TRABAJADORES	ENCUENTRO NACIONAL	FRENTE AMPLIO	FUERZA NACIONAL	INTEGRACIÓN NACIONAL	JUSTICIA SOCIAL COSTARRICENSE	LIBERACIÓN NACIONAL	LIBERAL PROGRESISTA	MOVIMIENTO LIBERTARIO	MOVIMIENTO SOCIAL DEMÓCRATA COSTARRICENSE	NUESTRO PUEBLO	NUEVA GENERACIÓN	NUEVA REPÚBLICA	PROGRESO SOCIAL DEMOCRÁTICO	PUEBLO UNIDO	REPUBLICANO SOCIAL CRISTIANO	RESTAURACIÓN NACIONAL	SOMOS	UNIDAD SOCIAL CRISTIANA	UNIDOS PODEMOS	UNIÓN COSTARRICENSE DEMOCRÁTICA	UNIÓN LIBERAL	BLANCOS	NULOS
PATA DE GALLO O SAN CRISTÓBAL (PARTE NORTE)	1	48	21	21	0	1	0	0	0	0	1	0	1	0	5	0	1	0	0	0	7	1	0	1	1	0	1	1	0	0	0	0
LAS BRISAS (MIRAMAR)	1	425	193	187	2	5	0	1	0	2	15	1	1	0	31	4	2	2	1	4	24	15	1	7	5	1	60	1	1	1	4	2
LAS ARMENIAS	1	271	167	155	0	4	3	1	0	0	3	2	0	0	35	4	1	1	4	0	44	31	0	0	3	0	16	0	1	2	7	5
CANTÓN: LOS CHILES	**35**	**13 869**	**6 452**	**6 255**	**26**	**64**	**67**	**109**	**107**	**19**	**257**	**46**	**97**	**55**	**1 511**	**98**	**30**	**41**	**27**	**84**	**1 052**	**1 470**	**78**	**62**	**114**	**10**	**759**	**19**	**12**	**41**	**86**	**111**
DISTRITO: LOS CHILES	17	7 740	3 265	3 166	17	32	23	60	74	6	128	19	19	37	810	53	12	22	10	61	509	740	24	31	55	7	377	11	7	22	43	56
LOS CHILES	6	3 783	1 667	1 623	9	15	14	19	11	5	83	6	15	21	554	30	4	13	7	51	248	316	6	10	19	1	150	3	3	10	23	21
ARCO IRIS	1	92	52	50	1	0	0	4	0	0	4	0	0	0	9	1	0	0	0	0	7	12	1	1	2	0	6	0	0	2	0	2
MEDIO QUESO	1	462	171	164	1	3	1	10	7	1	4	0	1	1	28	0	0	2	0	2	21	67	0	2	4	0	8	0	0	1	3	4
CUATRO ESQUINAS	1	284	110	107	0	0	0	2	0	0	0	1	0	0	14	0	0	2	0	0	7	76	0	1	2	0	2	0	0	0	1	2
SANTA ELENA DE ISLA CHICA	1	171	32	31	0	0	0	1	0	0	0	0	0	0	8	0	0	0	0	0	6	6	0	0	0	0	8	0	0	2	1	0
COQUITAL	2	762	287	276	1	3	2	2	6	0	5	0	0	0	46	1	1	0	0	1	50	87	9	1	10	2	45	1	2	1	4	7
EL PARQUE	3	1 435	606	583	4	7	3	21	35	0	25	1	2	12	108	13	4	4	1	6	100	130	6	8	11	1	71	3	2	5	10	13
CRISTO REY	1	407	166	164	1	1	2	1	1	0	3	1	0	2	19	2	1	1	2	1	35	18	1	3	4	2	61	1	0	1	0	2
LAS NUBES	1	344	174	168	0	3	1	0	14	0	4	10	1	1	24	6	2	0	0	0	35	28	1	5	3	1	26	3	0	0	1	5
DISTRITO: CAÑO NEGRO	3	1 145	577	557	2	3	10	9	11	6	14	3	3	2	164	6	5	3	6	1	99	95	1	6	10	0	90	2	1	5	8	12
CAÑO NEGRO	2	723	343	335	2	2	7	6	9	1	5	1	1	0	91	4	4	1	1	0	70	78	0	2	8	0	38	1	1	2	0	8
VERACRUZ	1	422	234	222	0	1	3	3	2	5	9	2	2	2	73	2	1	2	5	1	29	17	1	4	2	0	52	1	0	3	8	4
DISTRITO: EL AMPARO	10	3 420	1 766	1 718	4	19	22	24	14	6	80	14	60	5	323	20	10	9	6	14	308	466	47	14	38	2	197	5	2	9	25	23
SAN JOSÉ DEL AMPARO	2	752	380	365	3	3	5	3	1	4	17	3	9	1	99	4	0	1	3	2	89	65	1	1	3	1	45	2	0	0	7	8
MONTEALEGRE	1	203	141	139	0	1	0	1	1	0	2	2	4	1	8	0	0	0	0	1	2	69	6	1	6	0	34	0	0	0	2	0
VASCONIA	1	209	99	97	0	3	0	1	0	0	2	3	0	1	22	0	0	0	0	1	19	22	0	2	2	0	17	1	0	1	0	2
PAVÓN	4	1 910	988	963	1	11	9	17	12	2	51	4	47	2	164	16	10	7	3	10	166	270	40	7	21	0	85	1	1	6	14	11
CÓBANO	1	120	56	54	0	1	0	0	0	0	5	1	0	0	8	0	0	0	0	0	12	15	0	1	2	0	8	1	0	0	1	1
LA UNIÓN	1	226	102	100	0	0	8	2	0	0	3	1	0	0	22	0	0	1	0	0	20	25	0	2	4	1	8	0	1	2	1	1
DISTRITO: SAN JORGE	5	1 564	844	814	3	10	12	16	8	1	35	10	15	11	214	19	3	7	5	8	136	169	6	11	11	1	95	1	2	5	10	20
PORVENIR DE SAN JORGE	1	319	187	181	0	0	5	2	2	1	6	3	0	0	70	3	0	2	0	2	26	29	0	1	0	0	26	1	1	1	3	3
LOS LIRIOS	2	650	376	365	3	5	3	6	2	0	22	6	13	3	62	13	2	3	1	4	70	93	6	4	5	0	36	0	0	3	3	8
SAN JORGE	1	430	191	179	0	4	4	1	3	0	2	0	1	5	67	3	1	1	4	2	29	25	0	6	3	1	15	0	1	1	4	8
LA URRACA	1	165	90	89	0	1	0	7	1	0	5	1	1	3	15	0	0	1	0	0	11	22	0	0	3	0	18	0	0	0	0	1
CANTÓN: GUATUSO	**26**	**11 919**	**6 598**	**6 365**	**44**	**73**	**33**	**86**	**6**	**33**	**137**	**30**	**72**	**15**	**2 008**	**104**	**21**	**28**	**61**	**35**	**1 102**	**794**	**12**	**769**	**104**	**4**	**699**	**38**	**13**	**44**	**114**	**119**
DISTRITO: SAN RAFAEL	14	6 157	3 399	3 293	33	37	20	58	5	22	77	19	31	7	1 044	65	15	14	12	22	578	465	3	260	49	3	418	14	7	15	46	60
SAN RAFAEL	6	3 587	1 888	1 829	15	18	15	38	2	2	48	5	13	2	578	37	7	7	8	12	268	306	3	164	26	2	231	12	1	9	26	33
PATASTILLO	1	153	70	68	1	1	0	1	0	0	3	1	2	0	17	1	0	0	0	3	9	1	0	9	0	0	19	0	0	0	1	1
MARGARITA	1	461	299	293	4	3	1	7	0	11	11	5	4	3	59	2	1	0	1	1	74	39	0	22	2	0	42	0	1	0	2	4
PATASTE	1	352	221	210	6	7	1	3	0	1	5	2	5	0	52	9	0	0	1	0	27	29	0	11	5	0	43	1	1	1	7	4
MAQUENCAL O PALMITAL	1	404	198	194	3	3	2	0	0	7	5	2	2	0	59	2	1	2	2	1	34	26	0	14	2	0	26	0	1	0	4	0
TONJIBE	1	325	221	217	2	0	1	0	2	1	3	0	5	1	83	1	2	1	0	2	76	10	0	5	9	1	11	0	1	0	1	3
SANTA FÉ	1	412	212	208	0	3	0	5	1	0	0	2	0	0	71	10	0	2	0	1	54	21	0	18	2	0	13	0	0	5	1	3
LA GARITA	1	50	40	38	0	1	0	1	0	0	0	0	0	1	16	2	1	0	0	1	8	3	0	0	0	0	4	0	0	0	1	1
SILENCIO	1	413	250	236	2	1	0	3	0	0	2	2	0	0	109	1	3	2	0	1	28	30	0	17	3	0	29	1	2	0	3	11
DISTRITO: BUENAVISTA	3	1 090	610	577	4	7	3	7	0	2	14	2	7	0	208	11	2	2	16	5	94	39	1	28	17	0	94	8	1	5	19	14
BUENAVISTA	1	555	314	296	1	2	3	1	0	0	4	1	0	0	110	2	1	0	9	2	38	15	0	16	9	0	70	8	0	4	9	9
TIALES	1	371	204	194	1	1	0	6	0	0	9	1	6	0	60	9	1	2	4	2	41	19	1	11	4	0	15	0	0	1	7	3
MONICO	1	164	92	87	2	4	0	0	0	2	1	0	1	0	38	0	0	0	3	1	15	5	0	1	4	0	9	0	1	0	3	2
DISTRITO: COTE	1	540	321	308	0	7	0	5	0	1	2	0	5	0	72	0	0	8	2	0	17	30	1	141	0	0	17	0	0	0	10	3
CABANGA DE COTE (PUEBLO NUEVO)	1	540	321	308	0	7	0	5	0	1	2	0	5	0	72	0	0	8	2	0	17	30	1	141	0	0	17	0	0	0	10	3
DISTRITO: KATIRA	8	4 132	2 268	2 187	7	22	10	16	1	8	44	9	29	8	684	28	4	4	31	8	413	260	7	340	38	1	170	16	5	24	39	42
KATIRA	4	2 341	1 246	1 200	3	13	8	8	1	5	35	6	20	2	293	20	3	2	15	7	224	141	2	264	18	0	94	4	1	11	20	26
RÍO CELESTE	2	742	411	401	2	3	1	2	0	2	4	2	2	2	119	4	1	1	0	0	111	63	2	24	9	0	40	0	1	6	5	5
EL VALLE	2	1 049	611	586	2	6	1	6	0	1	5	1	7	4	272	4	0	1	16	1	78	56	3	52	11	1	36	12	3	7	14	11

CUADRO 2.11 ALAJUELA: JUNTAS, ELECTORADO, , VOTOS POR PARTIDO, BLANCOS Y NULOS, PARA DIPUTACIONES
SEGÚN CANTÓN, DISTRITO ADMINISTRATIVO Y DISTRITO ELECTORAL
ELECCIONES 6 DE FEBRERO 2022

CANTÓN, DISTRITO ADMINISTRATIVO Y DISTRITO ELECTORAL	JUNTAS	ELECTORADO 1/	VOTOS RECIBIDOS																													
			TOTAL GENERAL	VOTOS VÁLIDOS																											BLANCOS	NULOS
				TOTAL	ACCESIBILIDAD SIN EXCLUSIÓN	ACCIÓN CIUDADANA	ALIANZA DEMÓCRATA CRISTIANA	COSTA RICA JUSTA	DE LOS TRABAJADORES	ENCUENTRO NACIONAL	FRENTE AMPLIO	FUERZA NACIONAL	INTEGRACIÓN NACIONAL	JUSTICIA SOCIAL COSTARRICENSE	LIBERACIÓN NACIONAL	LIBERAL PROGRESISTA	MOVIMIENTO LIBERTARIO	MOVIMIENTO SOCIAL DEMÓCRATA COSTARRICENSE	NUESTRO PUEBLO	NUEVA GENERACIÓN	NUEVA REPÚBLICA	PROGRESO SOCIAL DEMOCRÁTICO	PUEBLO UNIDO	REPUBLICANO SOCIAL CRISTIANO	RESTAURACIÓN NACIONAL	SOMOS	UNIDAD SOCIAL CRISTIANA	UNIDOS PODEMOS	UNIÓN COSTARRICENSE DEMOCRÁTICA	UNIÓN LIBERAL		
CANTÓN: RÍO CUARTO	**17**	**6 780**	**4 039**	**3 941**	**24**	**59**	**19**	**28**	**10**	**7**	**130**	**84**	**18**	**13**	**1 522**	**96**	**20**	**31**	**20**	**24**	**504**	**741**	**5**	**45**	**62**	**73**	**358**	**19**	**4**	**25**	**49**	**49**
DISTRITO: RÍO CUARTO	6	2 438	1 626	1 584	11	28	10	7	3	5	67	5	4	5	580	56	12	11	8	8	188	288	4	29	31	11	185	10	2	16	21	21
COLONIA AGRÍCOLA DEL TORO	1	243	172	171	1	4	1	0	0	0	4	0	1	0	69	6	3	2	1	0	12	32	0	4	3	1	21	4	0	2	1	0
RÍO CUARTO	4	2 148	1 415	1 376	10	23	8	7	3	5	61	5	3	5	498	49	9	9	5	8	175	249	4	25	28	7	158	6	2	14	20	19
PATA DE GALLO (LOS ÁNGELES SUR)	1	47	39	37	0	1	1	0	0	0	2	0	0	0	13	1	0	0	2	0	1	7	0	0	0	3	6	0	0	0	0	2
DISTRITO: SANTA RITA	6	2 682	1 487	1 452	9	19	4	15	5	0	52	15	8	5	542	29	3	11	10	14	183	347	1	11	15	47	97	3	2	5	21	14
LA TABLA	1	533	330	326	1	4	1	2	1	0	6	3	1	2	106	4	0	0	1	0	46	119	0	3	3	8	14	0	0	1	1	3
LOS ÁNGELES	1	211	120	117	0	2	1	1	0	0	5	1	0	1	56	4	0	0	0	0	13	9	0	3	4	0	14	0	1	2	3	0
SANTA RITA	3	1 542	800	781	5	11	2	10	4	0	33	7	5	2	299	15	1	10	8	6	91	166	1	4	6	38	53	2	1	1	11	8
LA VICTORIA (PARTE SUR)	1	396	237	228	3	2	0	2	0	0	8	4	2	0	81	6	2	1	1	8	33	53	0	1	2	1	16	1	0	1	6	3
DISTRITO: SANTA ISABEL	5	1 660	926	905	4	12	5	6	2	2	11	64	6	3	400	11	5	9	2	2	133	106	0	5	16	15	76	6	0	4	7	14
SAN RAFAEL DE RÍO CUARTO (CUCARACHO)	1	385	202	199	2	3	3	2	1	2	2	4	2	1	93	0	3	1	1	0	26	27	0	3	4	3	12	3	0	1	2	1
SANTA ISABEL	2	907	513	498	0	4	2	3	1	0	8	32	2	2	229	9	1	3	1	1	85	55	0	1	9	7	39	2	0	2	5	10
SAN VICENTE	1	115	61	59	2	0	0	0	0	0	0	3	0	0	29	0	1	2	0	0	10	8	0	0	0	0	4	0	0	0	0	2
LA ESPAÑOLITA	1	253	150	149	0	5	0	1	0	0	1	25	2	0	49	2	0	3	0	1	12	16	0	1	3	5	21	1	0	1	0	1

1/ Se modificó la cantidad del electorado de acuerdo con las resoluciones DGRA-004-2022, DGRA-025-2022, DGRA-026-2022, DGRA-027-2022, DGRA-028-2022, DGRA-029-2022, DGRA-030-2022, DGRA-031-2022, DGRA-032-2022, DGRA-033-2022, DGRA-034-2022, DGRA-035-2022, DGRA-036-2022, DGRA-037-2022, DGRA-038-2022, DGRA-039-2022, DGRA-040-2022, DGRA-041-2022, DGRA-042-2022, DGRA-043-2022, DGRA-044-2022, DGRA-045-2022, DGRA-046-2022, DGRA-047-2022 y DGRA-050-2022, con excepción de 163 traslados que no fueron aplicados.

FUENTE: Tribunal Supremo de Elecciones.

CUADRO 2.12 CARTAGO: JUNTAS, ELECTORADO, , VOTOS POR PARTIDO, BLANCOS Y NULOS, PARA DIPUTACIONES
SEGÚN CANTÓN, DISTRITO ADMINISTRATIVO Y DISTRITO ELECTORAL
ELECCIONES 6 DE FEBRERO 2022

CANTÓN, DISTRITO ADMINISTRATIVO Y DISTRITO ELECTORAL	JUNTAS	ELECTORADO 1/	VOTOS RECIBIDOS																															
			TOTAL GENERAL	VOTOS VÁLIDOS																													BLANCOS	NULOS
				TOTAL	ACCESIBILIDAD SIN EXCLUSIÓN	ACCIÓN CIUDADANA	ACTUEMOS YA	ALIANZA DEMÓCRATA CRISTIANA	COSTA RICA JUSTA	DE LOS TRABAJADORES	ENCUENTRO NACIONAL	FRENTE AMPLIO	FUERZA NACIONAL	INTEGRACIÓN NACIONAL	JUSTICIA SOCIAL COSTARRICENSE	LIBERACIÓN NACIONAL	LIBERAL PROGRESISTA	MOVIMIENTO LIBERTARIO	MOVIMIENTO SOCIAL DEMÓCRATA COSTARRICENSE	NUESTRO PUEBLO	NUEVA GENERACIÓN	NUEVA REPÚBLICA	NUEVO PARTIDO SOCIALISTA-CARTAGO	PROGRESO SOCIAL DEMOCRÁTICO	PUEBLO UNIDO	RENOVACIÓN CARTAGO	REPUBLICANO SOCIAL CRISTIANO	RESTAURACIÓN NACIONAL	UNIDAD SOCIAL CRISTIANA	UNIDOS PODEMOS	UNIÓN COSTARRICENSE DEMOCRÁTICA	UNIÓN LIBERAL		
PROVINCIA: CARTAGO	**771**	**409 878**	**273 154**	**267 201**	**4 029**	**8 078**	**1 861**	**4 071**	**2 559**	**608**	**2 227**	**25 442**	**3 217**	**3 375**	**1 713**	**71 862**	**24 209**	**2 650**	**1 735**	**1 071**	**12 491**	**15 260**	**837**	**29 640**	**704**	**2 995**	**3 343**	**4 148**	**32 161**	**3 689**	**714**	**2 512**	**3 302**	**2 651**
CANTÓN: CARTAGO	**226**	**128 069**	**89 422**	**87 609**	**1 138**	**2 015**	**714**	**2 464**	**799**	**209**	**1 330**	**8 076**	**915**	**484**	**476**	**25 780**	**8 866**	**1 036**	**599**	**224**	**1 423**	**4 172**	**263**	**10 258**	**193**	**1 141**	**973**	**1 432**	**10 519**	**1 097**	**192**	**821**	**1 015**	**798**
DISTRITO: ORIENTAL	22	13 239	9 662	9 532	71	297	120	232	117	22	34	985	92	52	70	2 776	1 213	111	66	20	122	274	69	1 062	14	192	128	99	1 090	99	9	96	75	55
ORIENTAL	22	13 239	9 662	9 532	71	297	120	232	117	22	34	985	92	52	70	2 776	1 213	111	66	20	122	274	69	1 062	14	192	128	99	1 090	99	9	96	75	55
DISTRITO: OCCIDENTAL	17	9 435	6 919	6 821	43	197	82	297	54	12	23	761	55	26	30	2 041	873	69	33	10	52	249	16	719	13	92	59	85	799	66	8	57	60	38
OCCIDENTAL	16	9 373	6 885	6 793	43	197	81	297	53	12	23	761	55	26	29	2 033	873	68	32	10	50	247	15	717	13	92	57	84	794	66	8	57	59	33
HLE ASILO DE LA VEJEZ	1	62	34	28	0	0	1	0	1	0	0	0	0	0	1	8	0	1	1	0	2	2	1	2	0	0	2	1	5	0	0	0	1	5
DISTRITO: CARMEN	24	13 953	9 575	9 388	127	210	78	197	80	22	117	967	104	70	49	2 751	963	134	86	28	119	400	18	1 199	18	135	113	122	1 067	106	22	86	112	75
EL CARMEN	13	7 622	5 172	5 065	62	118	37	124	48	10	45	499	46	33	26	1 567	517	56	42	12	62	209	10	659	10	85	66	55	563	53	11	40	61	46
SAN BLAS	11	6 331	4 403	4 323	65	92	41	73	32	12	72	468	58	37	23	1 184	446	78	44	16	57	191	8	540	8	50	47	67	504	53	11	46	51	29
DISTRITO: SAN NICOLÁS	36	20 347	13 741	13 482	218	268	122	364	159	30	85	1 166	164	81	73	3 967	1 362	158	68	43	169	942	32	1 661	30	161	193	206	1 437	156	20	147	150	109
SAN NICOLÁS	12	6 766	4 698	4 628	53	125	49	119	70	11	28	448	71	29	21	1 398	455	40	13	17	49	248	9	556	5	54	77	67	506	45	8	57	39	31
ALTO DE OCHOMOGO	5	2 507	1 616	1 583	20	27	8	26	11	2	10	126	15	11	4	631	149	14	10	3	13	82	4	207	2	12	20	17	130	15	1	13	21	12
LA LIMA	6	3 365	2 129	2 081	36	36	22	64	22	4	13	178	16	7	19	533	249	64	15	4	23	156	8	253	8	14	22	23	235	33	5	19	28	20
QUIRCOT	8	4 755	3 279	3 215	62	39	20	109	28	8	18	278	37	18	17	817	314	21	11	11	61	319	9	381	7	50	53	67	374	39	4	43	37	27
PÓLVORA O LOYOLA	5	2 954	2 019	1 975	47	41	23	46	28	5	16	136	25	16	12	588	195	19	19	8	23	137	2	264	8	31	21	32	192	24	2	15	25	19
DISTRITO: AGUACALIENTE O SAN FRANCISCO	47	26 743	18 372	17 966	289	365	122	601	151	54	87	1 752	210	89	91	4 556	1 747	302	126	53	461	1 055	61	2 233	46	294	198	400	2 062	323	65	173	235	171
SAN FRANCISCO	15	8 844	6 272	6 150	90	104	49	195	45	16	28	581	79	29	34	1 623	612	61	46	15	217	323	20	794	17	84	64	150	728	77	22	47	65	57
LOURDES	6	3 404	2 368	2 296	43	68	10	103	29	5	13	165	28	20	18	551	214	19	17	3	43	103	11	290	4	78	24	61	306	29	11	30	42	30
PITAHAYA	14	8 104	5 929	5 831	88	126	45	143	54	23	19	723	65	16	21	1 484	666	127	38	14	88	304	14	815	5	80	46	98	575	88	13	53	55	43
MANUEL DE JESÚS JIMÉNEZ	9	4 939	2 921	2 833	54	58	13	142	18	9	21	221	28	21	13	651	214	83	17	19	43	248	8	243	16	42	50	72	360	117	16	36	58	30
GUAYABAL [PARTE ESTE]	3	1 452	882	856	14	9	5	18	5	1	6	62	10	3	5	247	41	12	8	2	70	77	8	91	4	10	14	19	93	12	3	7	15	11
DISTRITO: GUADALUPE O ARENILLA	20	12 087	8 749	8 588	130	203	52	198	56	17	35	774	83	52	41	2 496	965	81	66	26	232	376	22	1 104	17	86	68	120	1 030	150	15	93	100	61
GUADALUPE O ARENILLA	20	12 087	8 749	8 588	130	203	52	198	56	17	35	774	83	52	41	2 496	965	81	66	26	232	376	22	1 104	17	86	68	120	1 030	150	15	93	100	61
DISTRITO: CORRALILLO	18	8 876	6 271	6 097	75	125	11	269	53	13	22	487	39	24	28	2 722	242	38	26	7	40	238	13	378	7	40	38	86	995	45	6	30	62	112
CORRALILLO	3	1 574	1 058	1 026	15	34	2	124	17	1	4	60	3	5	5	288	29	3	11	1	7	22	3	41	1	10	5	29	296	8	1	1	13	19
SAN JUAN NORTE	1	595	457	448	3	8	1	2	1	1	2	36	4	0	2	236	21	3	1	0	15	20	0	37	0	0	2	2	46	0	1	4	4	5
SAN JUAN SUR	3	1 639	1 159	1 131	15	20	1	29	8	3	3	120	7	11	8	575	42	1	3	4	5	52	2	90	2	8	9	14	79	8	3	9	11	17
SANTA ELENA ARRIBA	2	1 190	857	830	11	20	2	33	12	1	2	64	2	3	4	349	25	18	4	1	5	24	2	49	0	6	5	11	160	14	0	3	10	17
LLANO DE LOS ÁNGELES	2	1 151	795	767	0	10	2	5	7	3	4	57	4	0	4	478	29	3	3	1	3	30	1	28	1	7	5	7	65	6	0	4	7	21
SAN ANTONIO	2	823	661	643	9	11	1	18	2	0	0	60	5	0	1	250	23	4	0	0	2	12	1	22	2	2	4	4	205	2	0	3	5	13
SAN ISIDRO O EL ALUMBRE	2	728	459	446	7	12	1	28	4	2	2	25	4	3	3	192	20	1	1	0	1	27	1	39	0	4	5	7	50	4	0	3	4	9
RÍO CONEJO	2	779	536	525	10	9	1	23	2	1	3	54	2	2	1	226	42	4	2	0	2	32	2	41	1	2	2	7	51	1	1	1	5	6
LOMA LARGA	1	397	289	281	5	1	0	7	0	1	2	11	8	0	0	128	11	1	1	0	0	19	1	31	0	1	1	5	43	2	0	2	3	5
DISTRITO: TIERRA BLANCA	8	4 761	3 324	3 242	52	79	32	33	30	12	109	199	53	12	21	1 111	199	27	13	10	21	82	8	357	8	40	64	111	494	35	3	27	41	41
TIERRA BLANCA	8	4 761	3 324	3 242	52	79	32	33	30	12	109	199	53	12	21	1 111	199	27	13	10	21	82	8	357	8	40	64	111	494	35	3	27	41	41
DISTRITO: DULCE NOMBRE	17	9 353	6 778	6 643	77	164	68	155	50	13	21	696	55	54	49	1 662	765	49	42	19	171	317	15	870	18	74	65	77	912	76	39	70	82	53
DULCE NOMBRE	9	5 271	3 860	3 790	36	93	54	98	28	5	9	400	35	31	20	911	468	22	24	9	101	166	9	450	12	40	28	39	607	35	21	39	44	26
NAVARRO	1	251	155	151	1	4	0	3	0	0	1	1	1	0	3	76	6	1	0	0	9	2	0	24	0	0	1	0	17	1	0	0	2	2
CABALLO BLANCO [SUR CARRETERA]	7	3 831	2 763	2 702	40	67	14	54	22	8	11	295	19	23	26	675	291	26	18	10	61	149	6	396	6	34	36	38	288	40	18	31	36	25
DISTRITO: LLANO GRANDE	6	3 550	2 345	2 288	11	38	6	37	11	5	785	70	29	10	5	541	114	30	18	3	7	52	3	201	16	6	11	72	181	13	2	11	27	30
LLANO GRANDE	4	2 382	1 530	1 491	7	26	5	21	4	3	530	50	15	8	3	334	74	25	6	1	7	26	3	133	12	4	8	48	119	10	1	8	15	24
AZAHAR [PÉNJAMO]	2	1 168	815	797	4	12	1	16	7	2	255	20	14	2	2	207	40	5	12	2	0	26	0	68	4	2	3	24	62	3	1	3	12	6
DISTRITO: QUEBRADILLA	11	5 725	3 686	3 562	45	69	21	81	38	9	12	219	31	14	19	1 157	423	37	55	5	29	187	6	474	6	21	36	54	452	28	3	31	71	53
QUEBRADILLA	7	3 865	2 684	2 612	38	46	18	51	31	7	7	180	23	13	12	784	373	27	30	2	24	153	6	379	2	14	25	31	288	24	2	22	45	27
BERMEJO	3	1 538	789	743	6	19	3	21	7	2	1	33	5	1	5	260	42	9	24	2	3	31	0	71	3	6	9	18	149	4	1	8	22	24
COPALCHÍ	1	322	213	207	1	4	0	9	0	0	4	6	3	0	2	113	8	1	1	1	2	3	0	24	1	1	2	5	15	0	0	1	4	2
CANTÓN: PARAÍSO	**92**	**49 474**	**32 095**	**31 320**	**553**	**625**	**358**	**301**	**244**	**70**	**150**	**4 902**	**767**	**215**	**310**	**7 638**	**2 605**	**247**	**191**	**144**	**594**	**1 789**	**71**	**3 442**	**68**	**351**	**658**	**390**	**4 066**	**282**	**51**	**238**	**402**	**373**
DISTRITO: PARAÍSO	35	20 057	13 244	13 011	190	264	144	78	95	27	32	2 368	428	71	100	3 064	1 280	94	89	36	221	589	28	1 591	25	110	285	142	1 423	116	27	94	121	112
PARAÍSO	28	16 575	11 123	10 959	138	231	134	60	83	24	22	2 194	404	58	70	2 480	1 102	75	65	31	145	439	19	1 371	21	84	249	110	1 165	88	21	76	85	79
BIRRISITO	5	2 595	1 605	1 555	37	23	8	14	7	2	8	143	22	10	20	438	134	12	22	5	40	125	5	169	4	18	24	27	193	25	5	15	23	27
UJARRÁS	2	887	516	497	15	10	2	4	5	1	2	31	2	3	10	146	44	7	2	0	36	25	4	51	0	8	12	5	65	3	1	3	13	6

CUADRO 2.12 CARTAGO: JUNTAS, ELECTORADO, , VOTOS POR PARTIDO, BLANCOS Y NULOS, PARA DIPUTACIONES
SEGÚN CANTÓN, DISTRITO ADMINISTRATIVO Y DISTRITO ELECTORAL
ELECCIONES 6 DE FEBRERO 2022

CANTÓN, DISTRITO ADMINISTRATIVO Y DISTRITO ELECTORAL	JUNTAS	ELECTORADO 1/	VOTOS RECIBIDOS																														
				VOTOS VÁLIDOS																													
			TOTAL GENERAL	TOTAL	ACCESIBILIDAD SIN EXCLUSIÓN	ACCIÓN CIUDADANA	ACTUEMOS YA	ALIANZA DEMÓCRATA CRISTIANA	COSTA RICA JUSTA	DE LOS TRABAJADORES	ENCUENTRO NACIONAL	FRENTE AMPLIO	FUERZA NACIONAL	INTEGRACIÓN NACIONAL	JUSTICIA SOCIAL COSTARRICENSE	LIBERACIÓN NACIONAL	LIBERAL PROGRESISTA	MOVIMIENTO LIBERTARIO	MOVIMIENTO SOCIAL DEMÓCRATA COSTARRICENSE	NUESTRO PUEBLO	NUEVA GENERACIÓN	NUEVA REPÚBLICA	NUEVO PARTIDO SOCIALISTA-CARTAGO	PROGRESO SOCIAL DEMOCRÁTICO	PUEBLO UNIDO	RENOVACIÓN CARTAGO	REPUBLICANO SOCIAL CRISTIANO	RESTAURACIÓN NACIONAL	UNIDAD SOCIAL CRISTIANA	UNIDOS PODEMOS	UNIÓN COSTARRICENSE DEMOCRÁTICA	UNIÓN LIBERAL	BLANCOS	NULOS
DISTRITO: SANTIAGO	11	4 533	3 003	2 908	50	61	6	29	19	3	29	322	63	47	31	969	150	17	11	6	43	251	8	248	5	38	46	52	359	21	4	20	46	49
SANTIAGO	3	1 589	1 076	1 048	12	25	2	11	4	2	7	127	22	13	7	378	48	5	4	2	11	111	4	71	1	13	11	19	122	7	2	7	17	11
EL YAS	2	775	536	512	9	10	3	11	2	1	10	56	22	13	10	173	44	4	0	0	3	24	2	43	1	7	7	4	44	3	0	6	9	15
LA FLOR	1	530	368	354	7	5	0	2	4	0	4	8	6	2	3	121	7	0	1	0	11	47	1	36	2	6	1	9	67	2	1	1	8	6
AJENJAL	2	640	395	378	11	8	1	4	3	0	2	43	3	3	6	97	20	5	1	2	13	30	0	47	1	4	9	10	52	1	0	2	7	10
LAPUENTE	1	361	233	226	2	5	0	1	1	0	4	14	6	4	2	85	20	0	4	0	2	17	1	25	0	1	7	3	18	2	1	1	4	3
RÍO REGADO	2	638	395	390	9	8	0	0	5	0	2	74	4	12	3	115	11	3	1	2	3	22	0	26	0	7	11	7	56	6	0	3	1	4
DISTRITO: OROSI	16	7 815	5 059	4 915	89	100	83	109	49	10	5	886	91	25	48	1 088	275	52	35	81	45	179	8	507	10	103	149	51	759	45	3	30	75	69
OROSI	8	4 747	3 113	3 049	60	57	43	68	30	6	2	518	60	18	28	656	211	27	25	73	33	119	4	379	6	76	79	29	398	25	1	18	33	31
RÍO MACHO	2	710	450	433	10	11	7	6	6	1	1	68	7	5	11	106	20	3	4	3	5	12	1	59	0	4	24	6	45	4	1	3	6	11
PALOMO	3	1 723	1 074	1 024	13	20	29	27	8	1	2	268	21	1	4	225	35	10	5	3	5	28	3	51	4	18	17	6	203	11	0	6	29	21
PURISIL	1	209	141	135	1	5	0	6	1	1	0	12	0	1	3	28	0	2	0	0	0	5	0	6	0	4	23	6	30	0	0	1	3	3
ALTO DE ARAYA	1	282	189	184	5	4	2	0	3	0	0	14	3	0	1	63	7	10	0	1	0	7	0	6	0	1	4	1	46	5	0	1	3	2
ALEGRÍA	1	144	92	90	0	3	2	2	1	1	0	6	0	0	1	10	2	0	1	1	2	8	0	6	0	0	2	3	37	0	1	1	1	1
DISTRITO: CACHÍ	10	4 845	3 347	3 251	38	75	61	17	26	8	9	517	43	11	65	977	217	20	12	4	33	120	6	291	13	30	44	39	513	30	6	26	52	44
CACHÍ	6	3 565	2 423	2 359	21	53	53	13	19	7	5	416	27	7	49	722	165	13	7	3	17	91	3	177	11	25	34	26	357	18	3	17	37	27
URASCA	1	543	416	410	6	3	7	0	4	0	0	61	6	2	6	124	24	4	1	1	6	9	2	52	1	2	6	4	73	2	0	4	2	4
LA LOAIZA	1	249	161	149	3	5	0	0	0	0	2	16	4	0	6	34	5	2	1	0	3	11	0	15	0	2	3	4	30	1	1	1	7	5
SAN JERÓNIMO O GUATUSO	1	408	300	289	7	12	1	3	3	1	2	23	5	1	4	73	20	1	3	0	7	7	1	45	1	1	1	3	51	9	2	2	4	7
SAN MIGUEL O HAMACA [PARTE OESTE]	1	80	47	44	1	2	0	1	0	0	0	1	1	1	0	24	3	0	0	0	0	2	0	2	0	0	0	2	2	0	0	2	2	1
DISTRITO: LLANOS DE SANTA LUCÍA	20	12 224	7 442	7 235	186	125	64	68	55	22	75	809	142	61	66	1 540	683	64	44	17	252	650	21	805	15	70	134	106	1 012	70	11	68	108	99
LLANOS DE SANTA LUCÍA	20	12 224	7 442	7 235	186	125	64	68	55	22	75	809	142	61	66	1 540	683	64	44	17	252	650	21	805	15	70	134	106	1 012	70	11	68	108	99
CANTÓN: LA UNIÓN	**131**	**74 519**	**49 081**	**48 399**	**1 182**	**1 035**	**218**	**206**	**334**	**105**	**116**	**4 656**	**506**	**2 000**	**215**	**11 677**	**6 497**	**322**	**202**	**310**	**544**	**4 165**	**105**	**6 547**	**148**	**349**	**398**	**979**	**4 424**	**401**	**59**	**699**	**394**	**288**
DISTRITO: TRES RÍOS	20	11 930	8 418	8 320	189	201	63	44	68	24	11	815	86	331	22	2 118	1 167	54	26	27	108	545	10	1 236	17	50	71	106	778	50	7	96	65	33
TRES RÍOS	20	11 930	8 418	8 320	189	201	63	44	68	24	11	815	86	331	22	2 118	1 167	54	26	27	108	545	10	1 236	17	50	71	106	778	50	7	96	65	33
DISTRITO: SAN DIEGO	27	15 215	9 405	9 282	399	196	45	29	68	18	18	855	89	134	50	2 143	1 111	60	38	53	105	902	21	1 315	16	69	120	222	943	85	12	166	64	59
SAN DIEGO	13	7 631	5 159	5 107	179	125	22	17	44	10	5	532	45	75	30	1 184	677	35	27	20	64	443	11	775	10	22	64	63	485	42	8	93	31	21
SANTIAGO DEL MONTE	11	6 251	3 489	3 430	189	57	18	11	23	7	12	256	38	51	17	762	355	21	8	27	31	354	10	450	4	40	50	152	390	36	3	58	26	33
RINCÓN MESÉN ESTE	3	1 333	757	745	31	14	5	1	1	1	1	67	6	8	3	197	79	4	3	6	10	105	0	90	2	7	6	7	68	7	1	15	7	5
DISTRITO: SAN JUAN	15	8 123	6 114	6 056	76	154	20	25	31	10	8	680	51	58	31	1 680	1 125	34	30	100	54	420	4	785	16	20	28	96	376	42	4	98	33	25
SAN JUAN	7	3 767	2 936	2 906	25	85	15	14	14	2	4	296	18	23	11	901	625	15	13	10	26	132	2	356	4	6	11	21	192	22	0	63	12	18
VILLAS DE AYARCO	8	4 356	3 178	3 150	51	69	5	11	17	8	4	384	33	35	20	779	500	19	17	90	28	288	2	429	12	14	17	75	184	20	4	35	21	7
DISTRITO: SAN RAFAEL	17	9 898	6 559	6 447	102	149	14	30	34	14	12	560	84	871	17	1 457	735	55	36	31	91	460	14	842	20	53	39	93	497	74	5	58	66	46
SAN RAFAEL	9	5 291	3 767	3 704	56	118	10	16	16	8	9	421	59	139	9	923	528	36	25	16	61	239	10	534	9	31	24	54	264	47	3	39	39	24
QUEBRADA DE FIERRO	2	1 193	746	728	9	4	0	6	3	2	1	26	1	329	2	147	18	2	2	2	4	35	1	43	0	7	1	7	65	6	0	5	12	6
SAN VICENTE	4	2 376	1 322	1 304	20	17	2	6	9	2	1	54	12	386	3	220	94	10	7	9	18	136	2	125	8	11	10	20	101	11	1	9	7	11
YERBABUENA	2	1 038	724	711	17	10	2	2	6	2	1	59	12	17	3	167	95	7	2	4	8	50	1	140	3	4	4	12	67	10	1	5	8	5
DISTRITO: CONCEPCIÓN	24	13 708	9 214	9 088	186	176	35	35	68	22	29	939	99	177	34	2 083	1 364	56	33	34	87	766	16	1 340	56	68	59	294	793	74	17	148	72	54
CONCEPCIÓN	17	10 328	7 171	7 075	141	149	27	28	48	15	24	760	71	95	21	1 671	1 146	40	26	24	53	546	11	1 078	30	46	41	210	587	56	14	117	55	41
SALITRILLO	2	791	531	526	10	4	2	0	5	2	1	48	7	21	6	103	48	2	4	1	5	57	0	77	3	7	5	31	61	5	0	11	2	3
SAN FRANCISCO	4	2 026	1 135	1 119	26	19	6	6	15	3	4	100	13	37	6	227	123	8	1	6	12	121	5	140	22	14	11	45	121	11	3	14	8	8
LA CIMA	1	563	377	368	9	4	0	1	0	2	0	31	8	24	1	82	47	6	2	3	17	42	0	45	1	1	2	8	24	2	0	6	7	2
DISTRITO: DULCE NOMBRE	11	6 064	3 780	3 709	101	56	32	17	27	7	11	286	51	181	33	837	375	20	16	17	69	345	12	403	10	61	31	73	556	25	7	50	45	26
DULCE NOMBRE	6	3 239	2 070	2 032	55	39	23	12	18	2	6	181	29	106	14	449	218	7	11	13	44	141	3	208	8	16	11	30	344	9	4	31	24	14
EL CARMEN	5	2 825	1 710	1 677	46	17	9	5	9	5	5	105	22	75	19	388	157	13	5	4	25	204	9	195	2	45	20	43	212	16	3	19	21	12
DISTRITO: SAN RAMÓN	6	3 567	2 401	2 381	25	67	6	8	21	7	2	291	22	31	12	552	426	14	8	5	12	177	3	363	7	12	13	29	193	24	1	50	10	10
SAN RAMÓN	6	3 567	2 401	2 381	25	67	6	8	21	7	2	291	22	31	12	552	426	14	8	5	12	177	3	363	7	12	13	29	193	24	1	50	10	10
DISTRITO: RÍO AZUL	11	6 014	3 190	3 116	104	36	3	18	17	3	25	230	24	217	16	807	194	29	15	43	18	550	25	263	6	16	37	66	288	27	6	33	39	35
RÍO AZUL	5	2 923	1 574	1 536	39	23	2	6	8	2	23	110	14	79	8	482	99	8	7	13	12	245	11	143	2	5	15	29	125	9	3	14	21	17
LINDA VISTA	6	3 091	1 616	1 580	65	13	1	12	9	1	2	120	10	138	8	325	95	21	8	30	6	305	14	120	4	11	22	37	163	18	3	19	18	18
CANTÓN: JIMÉNEZ	**28**	**12 781**	**8 066**	**7 815**	**101**	**240**	**34**	**217**	**74**	**18**	**32**	**706**	**65**	**61**	**70**	**2 110**	**285**	**49**	**137**	**68**	**479**	**519**	**31**	**719**	**28**	**94**	**334**	**102**	**985**	**97**	**114**	**46**	**146**	**105**
DISTRITO: JUAN VIÑAS	12	5 760	3 716	3 591	43	143	25	12	29	11	14	394	29	22	36	917	158	20	115	49	322	148	13	390	10	19	150	43	384	51	24	20	76	49
JUAN VIÑAS	5	2 916	1 899	1 841	16	73	10	5	15	4	5	232	11	5	23	558	90	8	61	9	116	45	2	212	5	3	60	20	217	20	8	8	31	27
ALTO VICTORIA	3	1 409	939	906	18	35	15	4	9	6	6	80	11	6	5	151	39	6	13	34	170	44	6	85	3	9	34	6	88	14	3	6	22	11

CUADRO 2.12 CARTAGO: JUNTAS, ELECTORADO, , VOTOS POR PARTIDO, BLANCOS Y NULOS, PARA DIPUTACIONES
SEGÚN CANTÓN, DISTRITO ADMINISTRATIVO Y DISTRITO ELECTORAL
ELECCIONES 6 DE FEBRERO 2022

CANTÓN, DISTRITO ADMINISTRATIVO Y DISTRITO ELECTORAL	JUNTAS	ELECTORADO 1/	VOTOS RECIBIDOS																															
			TOTAL GENERAL	VOTOS VÁLIDOS																													BLANCOS	NULOS
				TOTAL	ACCESIBILIDAD SIN EXCLUSIÓN	ACCIÓN CIUDADANA	ACTUEMOS YA	ALIANZA DEMÓCRATA CRISTIANA	COSTA RICA JUSTA	DE LOS TRABAJADORES	ENCUENTRO NACIONAL	FRENTE AMPLIO	FUERZA NACIONAL	INTEGRACIÓN NACIONAL	JUSTICIA SOCIAL COSTARRICENSE	LIBERACIÓN NACIONAL	LIBERAL PROGRESISTA	MOVIMIENTO LIBERTARIO	MOVIMIENTO SOCIAL DEMÓCRATA COSTARRICENSE	NUESTRO PUEBLO	NUEVA GENERACIÓN	NUEVA REPÚBLICA	NUEVO PARTIDO SOCIALISTA-CARTAGO	PROGRESO SOCIAL DEMOCRÁTICO	PUEBLO UNIDO	RENOVACIÓN CARTAGO	REPUBLICANO SOCIAL CRISTIANO	RESTAURACIÓN NACIONAL	UNIDAD SOCIAL CRISTIANA	UNIDOS PODEMOS	UNIÓN COSTARRICENSE DEMOCRÁTICA	UNIÓN LIBERAL		
SANTA MARTA	1	54	32	29	1	0	0	0	0	0	0	2	0	0	0	6	1	0	0	0	2	0	0	2	0	0	1	0	6	8	0	0	3	0
EL NARANJO	1	584	338	327	2	24	0	0	0	1	1	29	3	4	2	74	9	2	2	0	8	40	3	37	1	4	34	7	38	2	0	0	5	6
SAN MARTÍN	1	326	175	166	1	1	0	2	1	0	2	16	3	1	1	30	3	2	33	3	7	3	1	19	0	2	7	4	7	3	10	4	6	3
LOS ALPES	1	471	333	322	5	10	0	1	4	0	0	35	1	6	5	98	16	2	6	3	19	16	1	35	1	1	14	6	28	4	3	2	9	2
DISTRITO: TUCURRIQUE	9	3 977	2 429	2 355	30	46	6	188	23	5	12	197	18	13	27	600	49	19	12	8	51	223	7	186	8	47	150	36	351	21	8	14	46	28
TUCURRIQUE	5	2 470	1 523	1 486	16	32	3	169	15	4	7	129	11	7	13	369	36	9	8	6	41	118	3	118	3	24	91	15	219	11	4	5	24	13
SABANILLA	2	763	438	418	10	7	3	12	2	0	2	24	5	3	6	123	6	5	1	1	4	48	3	26	3	11	29	12	60	4	2	6	11	9
LAS VUELTAS	2	744	468	451	4	7	0	7	6	1	3	44	2	3	8	108	7	5	3	1	6	57	1	42	2	12	30	9	72	6	2	3	11	6
DISTRITO: PEJIBAYE	7	3 044	1 921	1 869	28	51	3	17	22	2	6	115	18	26	7	593	78	10	10	11	106	148	11	143	10	28	34	23	250	25	82	12	24	28
PEJIBAYE	4	2 151	1 301	1 270	20	42	1	14	15	2	5	87	16	19	4	358	57	3	8	9	89	89	8	88	7	22	25	16	203	8	48	7	14	17
ORIENTE	1	208	116	112	2	2	0	1	2	0	0	1	1	0	2	42	0	0	0	0	1	36	1	3	2	2	0	1	12	0	1	0	3	1
HUMO	2	685	504	487	6	7	2	2	5	0	1	27	1	7	1	193	21	7	2	2	16	23	2	52	1	4	9	6	35	17	33	5	7	10
CANTÓN: TURRIALBA	**138**	**59 569**	**36 713**	**35 734**	**273**	**2 855**	**76**	**134**	**582**	**70**	**85**	**2 361**	**315**	**293**	**302**	**7 651**	**1 088**	**229**	**213**	**109**	**7 809**	**2 105**	**228**	**2 052**	**144**	**476**	**426**	**507**	**4 861**	**140**	**184**	**166**	**542**	**437**
DISTRITO: TURRIALBA	45	22 739	14 942	14 665	101	1 462	34	38	201	27	29	1 108	92	121	80	2 630	558	102	90	32	4 070	586	75	872	65	81	122	136	1 826	44	25	58	154	123
TURRIALBA	9	4 971	3 393	3 341	25	349	4	8	39	3	5	302	17	26	9	588	153	15	19	3	923	121	15	211	10	10	28	24	397	11	9	17	19	33
EL PORÓ	3	1 650	1 079	1 060	11	114	1	2	24	1	3	108	12	10	8	166	51	14	8	2	272	46	5	67	3	7	5	8	102	2	1	7	13	6
SAN JUAN NORTE	2	1 014	648	634	2	25	2	4	4	2	2	45	7	4	9	187	23	4	5	2	121	23	6	38	3	5	5	9	92	0	0	5	4	10
SAN JUAN SUR	2	926	546	524	7	23	3	2	6	1	0	36	5	7	8	122	14	2	3	2	100	30	5	40	4	6	6	12	72	1	4	3	9	13
LAS AMÉRICAS	8	4 830	3 254	3 213	25	373	9	4	48	4	6	226	19	23	15	579	151	20	24	9	839	103	11	200	33	18	18	34	394	14	3	11	25	16
FLORENCIA	1	234	123	117	1	2	1	1	0	0	0	4	0	1	0	41	4	0	0	0	28	4	0	8	1	0	2	1	17	0	0	1	3	3
COLORADO	2	817	509	495	1	89	1	5	9	1	2	37	1	2	7	102	6	5	4	2	106	21	4	23	2	2	10	3	46	4	0	0	8	6
ESMERALDA	1	156	83	78	1	8	0	0	1	0	1	7	1	0	1	20	5	1	0	0	8	2	0	3	1	2	3	0	12	0	0	1	3	2
RECREO	2	912	647	635	0	45	3	1	7	0	1	60	5	6	4	100	19	0	6	2	158	13	2	53	2	5	7	9	125	1	1	0	7	5
NOCHEBUENA	2	774	402	392	3	36	2	3	6	5	1	19	4	3	6	64	4	3	4	0	109	42	1	22	1	3	5	6	35	1	3	1	7	3
CARMEN LYRA	6	3 334	2 130	2 095	18	182	4	2	31	9	4	99	12	21	4	271	46	11	5	5	813	110	21	81	3	16	17	20	280	3	2	5	25	10
HLE SAN BUENAVENTURA	1	52	30	26	1	1	0	0	1	0	0	0	0	1	1	10	0	0	0	0	0	0	2	3	0	0	3	0	3	0	0	0	3	1
MARGOT	6	3 069	2 098	2 055	6	215	4	6	25	1	4	165	9	17	8	380	82	27	12	5	593	71	3	123	2	7	13	10	251	7	2	7	28	15
DISTRITO: LA SUIZA	17	7 110	4 274	4 172	30	331	2	23	75	12	8	263	48	24	80	913	111	28	19	22	691	260	26	279	13	31	59	51	639	18	97	19	52	50
PACAYITAS	1	439	310	302	2	5	0	1	5	2	0	13	5	0	1	101	4	0	3	0	16	6	1	6	1	0	5	0	124	0	0	1	3	5
LA SUIZA	6	3 622	2 045	1 998	16	217	1	13	25	3	7	148	16	14	24	385	65	20	8	15	278	143	10	161	7	16	25	28	254	14	76	9	24	23
ATIRRO	1	174	80	78	2	4	0	1	3	1	0	17	0	0	2	11	3	0	1	0	17	6	0	2	0	0	0	1	7	0	0	0	0	2
MOLLEJONES	1	168	119	110	0	6	0	1	0	1	0	3	3	0	3	34	1	0	1	0	16	10	1	17	1	1	1	3	4	0	3	0	5	4
CARMEN	1	260	163	155	0	6	0	0	3	0	0	5	2	1	4	59	2	0	0	0	25	6	1	12	0	0	4	4	18	1	1	1	7	1
SAN VICENTE	1	180	131	129	0	6	0	1	1	0	0	4	0	0	0	31	2	0	0	0	3	3	2	8	0	0	0	0	68	0	0	0	0	2
EL SILENCIO	1	272	157	152	0	13	0	0	10	1	0	8	1	0	2	29	2	0	1	0	49	5	1	4	1	2	8	2	9	0	0	4	3	2
CANADÁ	4	1 941	1 233	1 214	10	74	1	5	28	4	1	60	20	9	44	256	31	8	5	7	283	80	9	60	3	11	16	13	153	3	16	4	10	9
PACUARE	1	54	36	34	0	0	0	1	0	0	0	5	1	0	0	7	1	0	0	0	4	1	1	9	0	1	0	0	2	0	1	0	0	2
DISTRITO: PERALTA	1	335	190	186	2	5	0	0	0	0	0	7	5	1	1	50	2	0	1	1	15	4	1	2	0	2	1	2	82	1	0	1	3	1
PERALTA	1	335	190	186	2	5	0	0	0	0	0	7	5	1	1	50	2	0	1	1	15	4	1	2	0	2	1	2	82	1	0	1	3	1
DISTRITO: SANTA CRUZ	9	3 152	2 038	1 974	15	143	6	5	19	5	10	123	38	9	14	702	73	13	15	4	210	60	20	169	4	17	32	27	211	10	7	13	25	39
SANTA CRUZ	2	755	497	472	4	29	2	2	4	0	2	34	9	4	5	151	18	3	2	0	69	20	6	35	0	3	17	4	42	2	4	1	8	17
LA PASTORA	1	432	290	282	1	7	0	0	2	0	0	26	12	0	1	102	18	3	5	1	26	1	2	42	1	4	5	3	17	1	1	1	1	7
SAN ANTONIO	2	761	460	452	2	33	2	0	7	3	1	26	4	1	3	160	7	1	3	1	36	14	8	30	2	4	7	11	75	5	1	5	6	2
CALLE VARGAS	1	267	149	146	2	19	0	1	0	0	1	2	2	2	0	72	2	2	0	0	8	3	1	8	0	1	1	2	13	0	1	3	0	3
EL CARMEN	1	407	286	278	2	25	1	2	5	2	1	22	8	1	4	86	17	1	1	2	26	7	1	32	1	1	1	3	24	2	0	0	5	3
SAN RAFAEL	1	386	267	262	2	15	1	0	1	0	5	9	2	1	1	100	7	3	4	0	33	13	2	20	0	4	1	4	33	0	0	1	3	2
LAS VIRTUDES	1	144	89	82	2	15	0	0	0	0	0	4	1	0	0	31	4	0	0	0	12	2	0	2	0	0	0	0	7	0	0	2	2	5
DISTRITO: SANTA TERESITA	13	4 229	2 576	2 494	9	100	9	10	30	4	12	130	14	13	22	970	51	13	26	12	268	152	17	158	7	13	49	37	334	12	7	15	43	39
BONILLA ARRIBA	1	67	36	35	0	0	0	0	0	1	0	0	0	1	0	10	0	0	0	0	10	3	1	2	0	0	1	1	5	0	0	0	1	0
EL TORITO [PARTE ESTE]	1	160	94	90	0	7	0	0	0	0	1	2	1	1	1	35	1	1	5	1	2	6	2	0	0	0	0	2	20	1	0	1	1	3
SANTA TERESITA [LAJAS]	3	1 259	703	680	4	12	2	2	7	1	3	30	4	5	7	257	12	3	3	7	67	49	1	42	1	6	8	12	128	3	1	3	12	11
COLONIA GUAYABO	1	523	339	329	0	24	2	0	6	0	3	15	4	0	2	99	13	2	4	1	51	23	3	22	0	3	11	7	28	4	0	2	5	5
CIMARRONES	1	399	242	230	1	9	0	1	2	2	1	14	0	2	3	74	4	1	2	1	36	14	4	12	1	0	2	3	38	0	0	3	8	4
PALOMO	1	352	215	213	0	3	1	2	0	0	0	12	0	0	2	126	2	0	1	2	13	5	3	19	0	1	3	2	15	0	1	0	2	0
SAN RAMÓN	1	319	216	209	0	11	1	0	10	0	0	25	0	1	4	54	7	0	3	0	31	12	0	18	1	2	4	2	23	0	0	0	4	3

CUADRO 2.12 CARTAGO: JUNTAS, ELECTORADO, , VOTOS POR PARTIDO, BLANCOS Y NULOS, PARA DIPUTACIONES
SEGÚN CANTÓN, DISTRITO ADMINISTRATIVO Y DISTRITO ELECTORAL
ELECCIONES 6 DE FEBRERO 2022

CANTÓN, DISTRITO ADMINISTRATIVO Y DISTRITO ELECTORAL	JUNTAS	ELECTORADO 1/	VOTOS RECIBIDOS																															
				VOTOS VÁLIDOS																														
			TOTAL GENERAL	TOTAL	ACCESIBILIDAD SIN EXCLUSIÓN	ACCIÓN CIUDADANA	ACTUEMOS YA	ALIANZA DEMÓCRATA CRISTIANA	COSTA RICA JUSTA	DE LOS TRABAJADORES	ENCUENTRO NACIONAL	FRENTE AMPLIO	FUERZA NACIONAL	INTEGRACIÓN NACIONAL	JUSTICIA SOCIAL COSTARRICENSE	LIBERACIÓN NACIONAL	LIBERAL PROGRESISTA	MOVIMIENTO LIBERTARIO	MOVIMIENTO SOCIAL DEMÓCRATA COSTARRICENSE	NUESTRO PUEBLO	NUEVA GENERACIÓN	NUEVA REPÚBLICA	NUEVO PARTIDO SOCIALISTA-CARTAGO	PROGRESO SOCIAL DEMOCRÁTICO	PUEBLO UNIDO	RENOVACIÓN CARTAGO	REPUBLICANO SOCIAL CRISTIANO	RESTAURACIÓN NACIONAL	UNIDAD SOCIAL CRISTIANA	UNIDOS PODEMOS	UNIÓN COSTARRICENSE DEMOCRÁTICA	UNIÓN LIBERAL	BLANCOS	NULOS
FUENTE	1	182	109	106	2	7	2	1	0	0	3	9	1	0	0	31	1	1	0	0	8	1	1	4	1	0	4	2	24	1	0	2	2	1
SAUCE	2	634	433	416	1	16	0	1	3	0	0	5	3	1	2	245	7	2	7	0	18	25	0	34	2	1	9	3	26	2	0	3	7	10
GUAYABO ABAJO	1	334	189	186	1	11	1	3	2	0	1	18	1	2	1	39	4	3	1	0	32	14	2	5	1	0	7	3	27	1	5	1	1	2
DISTRITO: PAVONES	8	3 815	2 237	2 177	23	119	6	12	118	4	4	106	15	30	16	514	63	17	12	1	448	134	19	124	11	17	30	25	276	11	12	10	25	35
PAVONES	2	1 132	637	619	3	19	1	5	49	2	1	34	0	12	4	159	16	10	3	0	160	33	2	33	2	3	9	4	47	4	4	0	5	13
SITIO DE MATA	1	492	336	328	1	33	1	1	6	0	0	20	3	6	2	89	13	1	1	0	74	16	4	12	1	1	7	0	31	1	1	3	5	3
CHITARÍA	2	668	398	384	2	17	0	2	6	1	2	9	4	2	1	98	3	3	2	1	79	30	8	23	6	1	4	6	71	2	1	0	7	7
ESLABÓN	1	556	329	321	7	17	3	0	9	1	0	15	3	3	2	47	14	3	5	0	50	18	1	30	1	8	2	3	74	2	1	2	4	4
JABILLOS	2	967	537	525	10	33	1	4	48	0	1	28	5	7	7	121	17	0	1	0	85	37	4	26	1	4	8	12	53	2	5	5	4	8
DISTRITO: TUIS	6	1 964	1 193	1 153	9	195	2	5	8	1	2	78	15	6	16	219	24	3	0	3	122	127	6	45	1	4	11	15	210	7	15	4	25	15
TUIS	3	1 353	809	778	7	92	2	3	6	1	1	55	10	5	11	142	19	2	0	2	104	78	3	36	1	1	7	7	161	4	14	4	18	13
SAN JOAQUÍN [CABEZA DE BUEY]	1	235	151	147	1	26	0	0	1	0	0	18	0	1	2	43	3	1	0	0	6	24	2	2	0	1	0	1	13	1	1	0	2	2
CIEN MANZANAS	1	288	179	175	1	66	0	2	1	0	0	5	5	0	2	27	2	0	0	1	11	8	1	7	0	0	3	3	29	1	0	0	4	0
LAS NUBES	1	88	54	53	0	11	0	0	0	0	1	0	0	0	1	7	0	0	0	0	1	17	0	0	0	2	1	4	7	1	0	0	1	0
DISTRITO: TAYUTIC	5	1 914	1 179	1 147	11	48	2	2	18	0	2	71	8	11	5	260	23	8	9	3	365	47	8	61	4	7	13	18	123	9	1	10	19	13
PLATANILLO	3	1 402	904	884	9	38	0	1	14	0	1	62	8	8	4	236	18	5	6	3	232	36	5	51	1	7	7	16	99	9	0	8	12	8
BAJO PACUARE O SUR	1	171	93	89	1	1	2	0	1	0	1	3	0	1	1	6	5	2	1	0	31	9	1	5	1	0	2	1	13	0	0	1	1	3
JICOTEA	1	341	182	174	1	9	0	1	3	0	0	6	0	2	0	18	0	1	2	0	102	2	2	5	2	0	4	1	11	0	1	1	6	2
DISTRITO: SANTA ROSA	7	3 980	2 629	2 588	28	227	4	8	54	6	5	205	28	35	22	586	67	13	20	13	559	128	16	150	6	24	29	36	298	8	3	10	19	22
AQUIARES O LA ISLA	2	1 207	778	758	10	63	1	2	18	3	2	68	6	16	5	190	14	4	6	4	178	42	8	40	1	8	9	10	46	2	0	2	8	12
SANTA ROSA	4	2 236	1 478	1 461	13	133	3	4	28	3	2	106	15	14	14	331	44	8	9	8	313	60	6	86	4	11	14	18	200	4	3	7	8	9
VERBENA NORTE	1	537	373	369	5	31	0	2	8	0	1	31	7	5	3	65	9	1	5	1	68	26	2	24	1	5	6	8	52	2	0	1	3	1
DISTRITO: TRES EQUIS	4	1 518	855	827	10	17	3	3	8	0	2	28	12	5	9	208	27	6	4	0	148	72	8	39	4	4	10	21	171	5	0	3	15	13
LA FLOR DE TRES EQUIS	1	277	152	142	2	0	1	0	1	0	0	0	1	0	1	69	1	0	2	0	10	21	1	1	0	1	3	5	22	0	0	0	5	5
TRES EQUIS	3	1 241	703	685	8	17	2	3	7	0	2	28	11	5	8	139	26	6	2	0	138	51	7	38	4	3	7	16	149	5	0	3	10	8
DISTRITO: LA ISABEL	10	4 921	2 929	2 838	28	167	6	11	30	7	6	154	33	26	17	464	79	20	12	12	787	159	19	130	18	19	40	43	516	12	8	15	57	34
EL MORA	4	1 945	1 085	1 046	12	58	2	5	10	3	2	49	7	9	8	146	28	13	1	5	310	69	9	36	6	8	22	15	199	2	6	6	28	11
SAN MARTÍN	1	432	263	251	2	7	1	1	5	0	2	18	5	2	2	61	10	0	0	3	50	9	0	14	1	1	4	1	49	2	0	1	7	5
ALTO VARAL	1	233	163	157	1	6	0	0	0	0	0	3	2	1	0	61	6	0	2	0	17	8	0	11	2	2	0	2	32	0	0	1	4	2
AZUL	4	2 311	1 418	1 384	13	96	3	5	15	4	2	84	19	14	7	196	35	7	9	4	410	73	10	69	9	8	14	25	236	8	2	7	18	16
DISTRITO: CHIRRIPÓ	13	3 892	1 671	1 513	7	41	2	17	21	4	5	88	7	12	20	135	10	6	5	6	126	376	13	23	11	257	30	96	175	3	9	8	105	53
GRANO DE ORO O XARA	2	957	460	408	3	15	0	8	9	0	1	23	4	1	4	65	8	0	0	0	74	62	4	10	1	26	6	38	39	0	3	4	32	20
SIMIRIÑAC [JACUY]	1	333	164	156	1	1	0	1	1	1	1	2	1	4	1	6	0	1	2	0	15	54	0	1	1	39	4	7	11	0	1	0	4	4
ALTO PACUARE ARRIBA [DUCLAC]	1	271	57	53	1	1	0	0	0	0	0	16	0	1	0	2	0	1	0	0	1	4	0	2	0	16	0	1	7	0	0	0	4	0
JAKI [CAPILLA DOS CHIRRIPÓ ARRIBA]	1	419	132	112	0	0	1	1	0	0	2	0	0	1	2	1	0	1	1	1	7	59	1	0	2	20	1	1	6	0	2	2	14	6
BOLORI-ÑAC [CAPILLA UNO]	1	368	205	187	0	8	1	2	2	0	0	6	0	1	3	10	0	0	0	0	12	67	2	3	3	4	1	18	39	3	2	0	13	5
NIMARI-ÑAC [RÍO PEJE]	1	226	66	64	0	3	0	0	1	0	0	16	0	0	0	5	0	0	0	1	5	17	1	4	0	1	1	1	6	0	1	1	2	0
NAMALDI	1	119	56	51	2	4	0	0	1	0	0	1	1	1	3	5	0	0	0	0	1	14	1	0	0	1	2	3	11	0	0	0	2	3
TSIPIRI [QUEBRADA PLATANILLO]	1	562	257	229	0	3	0	2	6	0	0	1	0	1	2	11	0	2	1	0	0	46	2	1	3	115	3	7	23	0	0	0	24	4
QUETZAL	1	392	169	160	0	3	0	2	1	0	0	21	1	1	4	12	2	0	0	1	10	39	2	2	0	8	8	18	25	0	0	0	2	7
JAMÖ [SITIO HILDA PARTE OESTE]	1	78	30	29	0	0	0	0	0	2	0	0	0	0	0	15	0	0	1	3	0	2	0	0	1	1	0	0	4	0	0	0	0	1
ALTO PACUARE ABAJO [JEKUI]	1	128	49	39	0	2	0	0	0	0	1	2	0	0	1	0	0	0	0	0	1	3	0	0	0	26	1	0	1	0	0	1	8	2
JACBATA [CERRO AZUL]	1	39	26	25	0	1	0	1	0	1	0	0	0	1	0	3	0	1	0	0	0	9	0	0	0	0	3	2	3	0	0	0	0	1
CANTÓN: ALVARADO	**23**	**11 495**	**7 406**	**7 194**	**98**	**173**	**35**	**83**	**51**	**20**	**225**	**530**	**105**	**54**	**47**	**1 989**	**408**	**51**	**50**	**32**	**571**	**382**	**28**	**690**	**19**	**171**	**111**	**102**	**1 042**	**51**	**14**	**62**	**107**	**105**
DISTRITO: PACAYAS	10	4 702	2 941	2 842	25	62	6	45	13	4	127	172	44	18	21	740	143	25	12	2	461	152	16	251	4	34	43	39	347	14	4	18	48	51
PACAYAS	6	3 515	2 299	2 218	20	51	5	26	9	2	63	158	36	14	17	537	122	14	11	2	411	113	13	207	2	25	29	30	272	11	4	14	38	43
IRAZÚ SUR	1	372	193	191	0	3	0	2	0	0	17	3	1	1	1	87	7	1	1	0	13	9	1	13	1	2	4	1	21	1	0	1	0	2
BUENA VISTA	1	169	85	81	1	1	0	1	2	1	1	3	1	1	1	26	2	5	0	0	6	3	0	10	1	2	2	1	10	0	0	0	3	1
LLANO GRANDE	1	357	225	218	4	4	1	14	2	1	29	6	4	0	1	57	10	5	0	0	13	21	1	17	0	2	2	5	17	0	0	2	4	3
SAN RAFAEL DE IRAZÚ	1	289	139	134	0	3	0	2	0	0	17	2	2	2	1	33	2	0	0	0	18	6	1	4	0	3	6	2	27	2	0	1	3	2
DISTRITO: CERVANTES	9	4 985	3 269	3 184	60	80	15	30	25	10	45	269	42	30	21	987	210	21	22	25	41	188	7	295	10	35	59	47	541	30	7	32	44	41
CERVANTES	9	4 985	3 269	3 184	60	80	15	30	25	10	45	269	42	30	21	987	210	21	22	25	41	188	7	295	10	35	59	47	541	30	7	32	44	41
DISTRITO: CAPELLADES	4	1 808	1 196	1 168	13	31	14	8	13	6	53	89	19	6	5	262	55	5	16	5	69	42	5	144	5	102	9	16	154	7	3	12	15	13
CAPELLADES	2	1 189	831	814	7	22	14	7	6	2	41	60	14	4	2	164	37	2	14	1	50	21	3	99	5	95	6	9	120	2	2	5	12	5
SANTA TERESA	1	548	316	307	6	7	0	1	7	4	11	26	5	2	2	89	17	2	2	4	19	14	2	36	0	6	2	6	26	4	0	7	3	6

CUADRO 2.12 CARTAGO: JUNTAS, ELECTORADO, , VOTOS POR PARTIDO, BLANCOS Y NULOS, PARA DIPUTACIONES
SEGÚN CANTÓN, DISTRITO ADMINISTRATIVO Y DISTRITO ELECTORAL
ELECCIONES 6 DE FEBRERO 2022

CANTÓN, DISTRITO ADMINISTRATIVO Y DISTRITO ELECTORAL	JUNTAS	ELECTORADO 1/	VOTOS RECIBIDOS																															
			TOTAL GENERAL	VOTOS VÁLIDOS																													BLANCOS	NULOS
				TOTAL	ACCESIBILIDAD SIN EXCLUSIÓN	ACCIÓN CIUDADANA	ACTUEMOS YA	ALIANZA DEMÓCRATA CRISTIANA	COSTA RICA JUSTA	DE LOS TRABAJADORES	ENCUENTRO NACIONAL	FRENTE AMPLIO	FUERZA NACIONAL	INTEGRACIÓN NACIONAL	JUSTICIA SOCIAL COSTARRICENSE	LIBERACIÓN NACIONAL	LIBERAL PROGRESISTA	MOVIMIENTO LIBERTARIO	MOVIMIENTO SOCIAL DEMÓCRATA COSTARRICENSE	NUESTRO PUEBLO	NUEVA GENERACIÓN	NUEVA REPÚBLICA	NUEVO PARTIDO SOCIALISTA-CARTAGO	PROGRESO SOCIAL DEMOCRÁTICO	PUEBLO UNIDO	RENOVACIÓN CARTAGO	REPUBLICANO SOCIAL CRISTIANO	RESTAURACIÓN NACIONAL	UNIDAD SOCIAL CRISTIANA	UNIDOS PODEMOS	UNIÓN COSTARRICENSE DEMOCRÁTICA	UNIÓN LIBERAL		
LOURDES [CALLEJÓN]	1	71	49	47	0	2	0	0	0	0	1	3	0	0	1	9	1	1	0	0	0	7	0	9	0	1	1	1	8	1	1	0	0	2
CANTÓN: OREAMUNO	**67**	**38 162**	**25 587**	**24 974**	**375**	**611**	**329**	**401**	**176**	**63**	**204**	**2 336**	**344**	**175**	**163**	**6 385**	**2 179**	**292**	**147**	**91**	**707**	**1 129**	**56**	**3 134**	**52**	**242**	**245**	**331**	**3 290**	**1 171**	**73**	**273**	**385**	**228**
DISTRITO: SAN RAFAEL	40	23 233	16 110	15 810	233	364	274	260	115	35	61	1 542	230	135	84	3 814	1 670	155	103	48	635	727	37	2 035	31	132	139	189	1 874	668	38	182	194	106
SAN RAFAEL	22	12 930	9 075	8 913	99	209	170	157	61	16	38	795	152	55	40	2 206	937	93	54	25	543	370	19	1 182	19	59	65	102	1 002	332	15	98	106	56
ALTO CERRILLOS [CORAZÓN DE JESÚS]	7	4 153	2 662	2 576	71	55	56	43	28	10	11	221	26	21	19	539	175	29	23	13	32	150	7	320	4	30	33	41	346	216	5	52	52	34
BOSQUE	11	6 150	4 373	4 321	63	100	48	60	26	9	12	526	52	59	25	1 069	558	33	26	10	60	207	11	533	8	43	41	46	526	120	18	32	36	16
DISTRITO: COT	13	7 845	5 151	4 958	81	143	18	71	26	17	55	494	58	21	43	1 100	287	81	21	36	40	272	10	629	12	54	55	78	840	342	27	47	121	72
COT	11	6 682	4 433	4 262	69	106	13	56	21	14	40	432	54	18	27	919	254	69	20	33	30	248	10	530	11	50	49	66	738	322	26	37	105	66
PASO ANCHO	2	1 163	718	696	12	37	5	15	5	3	15	62	4	3	16	181	33	12	1	3	10	24	0	99	1	4	6	12	102	20	1	10	16	6
DISTRITO: POTRERO CERRADO	3	1 579	1 072	1 038	23	32	4	11	8	4	44	54	15	2	15	328	45	11	7	1	5	27	0	131	3	17	16	29	174	17	5	10	22	12
POTRERO CERRADO	2	1 010	714	695	19	27	3	11	7	2	14	46	10	2	11	211	32	4	2	1	5	22	0	80	3	5	10	20	126	10	5	7	12	7
SAN JUAN DE CHICUÁ	1	569	358	343	4	5	1	0	1	2	30	8	5	0	4	117	13	7	5	0	0	5	0	51	0	12	6	9	48	7	0	3	10	5
DISTRITO: CIPRESES	5	3 029	1 741	1 699	25	42	18	25	19	4	21	176	19	11	5	569	118	15	7	3	14	61	6	169	1	10	13	17	185	124	0	22	28	14
CIPRESES	5	3 029	1 741	1 699	25	42	18	25	19	4	21	176	19	11	5	569	118	15	7	3	14	61	6	169	1	10	13	17	185	124	0	22	28	14
DISTRITO: SANTA ROSA	6	2 476	1 513	1 469	13	30	15	34	8	3	23	70	22	6	16	574	59	30	9	3	13	42	3	170	5	29	22	18	217	20	3	12	20	24
SANTA ROSA	3	1 331	845	817	9	13	7	25	4	2	21	42	12	3	8	305	36	19	3	1	12	28	1	112	1	14	8	12	101	9	2	7	12	16
SAN PABLO	1	613	328	319	3	6	0	7	2	0	1	13	8	0	4	106	14	6	5	1	1	10	1	25	4	8	8	4	71	6	1	4	3	6
SAN GERARDO NORTE DEL IRAZÚ	1	88	13	13	0	0	0	0	0	0	0	0	0	0	1	2	1	0	1	0	0	0	0	0	0	0	0	1	5	2	0	0	0	0
SAN GERARDO SUR DE PASQUÍ	1	444	327	320	1	11	8	2	2	1	1	15	2	3	3	161	8	5	0	1	0	4	1	33	0	7	6	1	40	3	0	1	5	2
CANTÓN: EL GUARCO	**66**	**35 809**	**24 784**	**24 156**	**309**	**524**	**97**	**265**	**299**	**53**	**85**	**1 875**	**200**	**93**	**130**	**8 632**	**2 281**	**424**	**196**	**93**	**364**	**999**	**55**	**2 798**	**52**	**171**	**198**	**305**	**2 974**	**450**	**27**	**207**	**311**	**317**
DISTRITO: EL TEJAR	36	20 720	14 282	13 986	163	317	56	176	180	26	38	1 248	118	63	69	4 381	1 496	287	105	57	202	618	29	1 840	27	117	105	186	1 594	356	14	118	157	139
EL TEJAR	19	11 169	7 485	7 352	84	184	36	84	68	15	22	647	57	27	40	2 325	753	177	54	20	110	283	18	986	15	51	48	78	914	192	6	58	76	57
BARRIO NUEVO	11	6 603	4 787	4 684	54	92	16	73	40	6	11	442	42	26	18	1 439	584	57	39	31	57	222	5	669	7	37	43	79	473	80	5	37	53	50
ASUNCIÓN [CANGREJAL]	4	2 105	1 545	1 499	19	33	4	16	70	3	3	135	16	8	9	413	131	45	12	5	30	84	3	155	1	17	11	22	165	67	2	20	20	26
SABANA GRANDE	1	388	283	275	6	4	0	2	1	1	0	15	2	0	0	135	26	5	0	1	4	5	2	27	2	1	1	6	22	4	0	3	4	4
CAI JORGE DEBRAVO	1	455	182	176	0	4	0	1	1	1	2	9	1	2	2	69	2	3	0	0	1	24	1	3	2	11	2	1	20	13	1	0	4	2
DISTRITO: SAN ISIDRO	17	8 576	5 995	5 801	94	128	20	52	72	16	30	381	47	22	46	2 508	313	91	53	19	108	183	15	507	16	37	55	67	799	59	7	56	91	103
SAN ISIDRO	10	5 594	3 908	3 783	71	89	13	41	48	9	8	301	24	13	30	1 519	249	39	34	7	67	131	10	322	12	21	38	47	552	49	3	36	62	63
PALMITAL	2	642	463	451	6	5	2	2	2	2	4	13	6	3	4	257	21	6	2	0	1	9	1	43	1	6	2	1	44	2	1	5	6	6
LA ESTRELLA	1	483	332	316	3	8	2	1	2	0	5	17	6	1	4	153	10	3	6	5	15	8	1	29	0	3	5	1	28	0	0	0	5	11
CAÑÓN [PARTE NORTE]	2	933	637	612	4	14	1	3	4	3	3	29	7	3	5	271	11	19	8	3	20	16	1	72	2	3	4	6	90	4	0	6	8	17
LA CANGREJA	1	381	268	262	7	5	1	3	11	0	3	5	0	0	1	144	15	9	1	1	3	5	2	14	0	4	4	5	14	2	1	2	4	2
VARA DE ROBLE	1	543	387	377	3	7	1	2	5	2	7	16	4	2	2	164	7	15	2	3	2	14	0	27	1	0	2	7	71	2	2	7	6	4
DISTRITO: TOBOSI	11	6 086	4 181	4 054	52	76	20	32	38	11	17	243	35	8	15	1 519	470	46	38	16	54	192	11	442	7	17	38	52	533	35	6	31	59	68
TOBOSI	7	4 184	2 827	2 737	39	51	8	27	31	10	6	184	20	5	8	975	270	25	25	7	33	158	7	337	5	13	29	37	370	28	6	23	43	47
TABLÓN	2	1 186	832	811	8	22	10	3	4	0	10	30	10	3	5	287	176	7	11	5	1	15	2	59	0	2	7	7	123	1	0	3	11	10
PURIRES [PARTE OESTE]	2	716	522	506	5	3	2	2	3	1	1	29	5	0	2	257	24	14	2	4	20	19	2	46	2	2	2	8	40	6	0	5	5	11
DISTRITO: PATIO DE AGUA	2	427	326	315	0	3	1	5	9	0	0	3	0	0	0	224	2	0	0	1	0	6	0	9	2	0	0	0	48	0	0	2	4	7
PATIO DE AGUA	1	131	87	83	0	0	0	5	0	0	0	3	0	0	0	55	0	0	0	1	0	2	0	3	1	0	0	0	13	0	0	0	2	2
CARAGRAL	1	296	239	232	0	3	1	0	9	0	0	0	0	0	0	169	2	0	0	0	0	4	0	6	1	0	0	0	35	0	0	2	2	5

1/ Se modificó la cantidad del electorado de acuerdo con las resoluciones DGRA-003-2022, DGRA-025-2022, DGRA-026-2022, DGRA-027-2022, DGRA-028-2022, DGRA-029-2022, DGRA-030-2022, DGRA-031-2022, DGRA-032-2022, DGRA-033-2022, DGRA-034-2022, DGRA-036-2022, DGRA-039-2022, DGRA-044-2022 y DGRA-046-2022.

FUENTE: Tribunal Supremo de Elecciones.

CUADRO 2.13 HEREDIA: JUNTAS, ELECTORADO, VOTOS POR PARTIDO, BLANCOS Y NULOS, PARA DIPUTACIONES
SEGÚN CANTÓN, DISTRITO ADMINISTRATIVO Y DISTRITO ELECTORAL
ELECCIONES 6 DE FEBRERO 2022

CANTÓN, DISTRITO ADMINISTRATIVO Y DISTRITO ELECTORAL	JUNTAS	ELECTORADO [1/]	VOTOS RECIBIDOS																													
			TOTAL GENERAL	VOTOS VÁLIDOS																											BLANCOS	NULOS
				TOTAL	ACCESIBILIDAD SIN EXCLUSIÓN	ACCIÓN CIUDADANA	ALIANZA DEMÓCRATA CRISTIANA	COSTA RICA JUSTA	DE LOS TRABAJADORES	ENCUENTRO NACIONAL	FRENTE AMPLIO	FUERZA NACIONAL	INTEGRACIÓN NACIONAL	JUSTICIA SOCIAL COSTARRICENSE	LIBERACIÓN NACIONAL	LIBERAL PROGRESISTA	MOVIMIENTO LIBERTARIO	MOVIMIENTO SOCIAL DEMÓCRATA COSTARRICENSE	NUESTRO PUEBLO	NUEVA GENERACIÓN	NUEVA REPÚBLICA	PROGRESO SOCIAL DEMOCRÁTICO	PUEBLO UNIDO	REPUBLICANO SOCIAL CRISTIANO	RESTAURACIÓN NACIONAL	UNIDAD SOCIAL CRISTIANA	UNIDOS PODEMOS	UNIÓN COSTARRICENSE DEMOCRÁTICA	UNIÓN LIBERAL		
PROVINCIA: HEREDIA	**644**	**355 738**	**235 101**	**231 821**	**3 537**	**5 457**	**828**	**2 881**	**535**	**3 107**	**24 672**	**1 825**	**1 096**	**1 487**	**60 023**	**29 658**	**1 067**	**548**	**672**	**2 564**	**19 032**	**32 371**	**494**	**1 969**	**4 822**	**26 340**	**3 627**	**348**	**2 861**	**1 916**	**1 364**
CANTÓN: HEREDIA	**173**	**101 774**	**66 382**	**65 553**	**1 164**	**1 788**	**242**	**1 045**	**150**	**1 199**	**7 718**	**502**	**343**	**391**	**15 451**	**9 437**	**280**	**153**	**191**	**520**	**5 338**	**9 408**	**125**	**458**	**973**	**6 534**	**1 155**	**65**	**923**	**525**	**304**
DISTRITO: HEREDIA	29	17 297	11 272	11 124	138	387	43	119	28	188	1 439	67	109	59	2 798	1 401	39	26	46	86	641	1 713	15	85	138	1 206	170	6	177	101	47
HEREDIA	29	17 297	11 272	11 124	138	387	43	119	28	188	1 439	67	109	59	2 798	1 401	39	26	46	86	641	1 713	15	85	138	1 206	170	6	177	101	47
DISTRITO: MERCEDES	38	23 122	16 256	16 095	219	501	57	194	37	285	2 054	99	69	98	4 045	2 433	64	46	56	128	896	2 340	37	105	232	1 503	396	21	180	104	57
MERCEDES NORTE	20	12 160	8 540	8 464	135	256	32	116	21	156	1 151	47	41	46	1 975	1 353	31	23	36	71	512	1 202	13	62	143	708	228	10	96	45	31
MERCEDES SUR	18	10 962	7 716	7 631	84	245	25	78	16	129	903	52	28	52	2 070	1 080	33	23	20	57	384	1 138	24	43	89	795	168	11	84	59	26
DISTRITO: SAN FRANCISCO	65	38 052	23 521	23 186	501	565	100	543	55	476	2 480	177	118	140	5 125	3 214	94	57	52	185	2 516	3 131	40	161	402	2 265	394	22	373	194	141
SAN FRANCISCO	26	15 618	10 556	10 449	125	312	27	106	16	124	1 298	85	55	52	2 480	1 898	48	22	23	80	799	1 496	20	63	159	833	172	6	150	60	47
LOS LAGOS	7	3 906	2 639	2 609	43	64	5	216	9	27	277	23	5	20	617	276	7	9	7	38	209	354	5	20	17	262	59	2	38	17	13
BERNARDO BENAVIDES [INVU]	8	4 593	2 893	2 839	54	78	10	33	9	56	342	14	10	22	667	328	11	9	7	17	338	387	4	14	44	272	62	1	50	33	21
GUARARÍ	20	12 032	6 186	6 059	260	88	44	172	15	216	435	46	42	39	1 119	545	23	15	12	41	1 030	722	9	53	155	786	72	11	109	72	55
LA AURORA [PARTE NORTE]	4	1 903	1 247	1 230	19	23	14	16	6	53	128	9	6	7	242	167	5	2	3	9	140	172	2	11	27	112	29	2	26	12	5
DISTRITO: ULLOA	39	22 693	14 952	14 775	297	333	42	180	30	238	1 732	159	46	93	3 385	2 373	82	24	37	119	1 270	2 196	33	102	195	1 410	191	16	192	121	56
BARREAL [SAN JOSÉ]	13	7 470	4 964	4 900	91	118	11	52	9	82	668	42	17	48	1 197	750	28	6	12	32	355	670	7	32	59	489	70	6	49	47	17
LA AURORA [PARTE SUR]	16	9 628	6 332	6 258	119	134	25	88	13	83	656	75	23	32	1 425	975	28	10	13	53	572	1 023	14	43	95	580	71	8	100	47	27
LAGUNILLA	10	5 595	3 656	3 617	87	81	6	40	8	73	408	42	6	13	763	648	26	8	12	34	343	503	12	27	41	341	50	2	43	27	12
DISTRITO: VARABLANCA	2	610	381	373	9	2	0	9	0	12	13	0	1	1	98	16	1	0	0	2	15	28	0	5	6	150	4	0	1	5	3
VARABLANCA	1	433	268	262	4	2	0	6	0	12	11	0	1	0	81	10	1	0	0	1	13	20	0	3	5	90	2	0	0	3	3
SAN RAFAEL DE VARABLANCA	1	177	113	111	5	0	0	3	0	0	2	0	0	1	17	6	0	0	0	1	2	8	0	2	1	60	2	0	1	2	0
CANTÓN: BARVA	**64**	**35 151**	**24 653**	**24 318**	**420**	**578**	**92**	**249**	**54**	**443**	**3 031**	**186**	**81**	**142**	**5 380**	**2 784**	**143**	**90**	**46**	**199**	**1 907**	**3 564**	**53**	**227**	**1 810**	**2 164**	**267**	**102**	**306**	**199**	**136**
DISTRITO: BARVA	10	6 041	4 420	4 362	41	110	18	47	9	40	621	23	9	22	1 039	401	14	21	8	28	271	554	8	33	520	386	46	50	43	30	28
BARVA	10	6 041	4 420	4 362	41	110	18	47	9	40	621	23	9	22	1 039	401	14	21	8	28	271	554	8	33	520	386	46	50	43	30	28
DISTRITO: SAN PEDRO	16	9 241	6 111	6 014	171	126	24	60	11	101	611	53	32	31	1 299	670	60	21	6	42	546	964	5	71	442	514	69	10	75	52	45
SAN PEDRO	10	5 935	3 947	3 889	112	83	15	39	7	35	428	32	18	21	866	410	47	18	5	29	337	639	4	43	272	340	45	5	39	30	28
PUENTE DE SALAS	6	3 306	2 164	2 125	59	43	9	21	4	66	183	21	14	10	433	260	13	3	1	13	209	325	1	28	170	174	24	5	36	22	17
DISTRITO: SAN PABLO	11	6 074	4 280	4 228	79	105	14	39	9	30	549	29	9	23	852	427	20	20	9	48	343	579	15	58	372	434	74	22	69	28	24
SAN PABLO	8	4 506	3 130	3 089	58	67	9	33	9	28	394	22	6	10	605	323	14	16	6	42	291	404	12	42	271	293	60	17	57	24	17
BUENAVISTA [ALTO DE ABRA]	3	1 568	1 150	1 139	21	38	5	6	0	2	155	7	3	13	247	104	6	4	3	6	52	175	3	16	101	141	14	5	12	4	7
DISTRITO: SAN ROQUE	6	3 233	2 406	2 373	26	35	6	19	7	157	318	12	6	16	481	356	5	8	3	8	149	331	5	16	168	181	24	9	27	23	10
SAN ROQUE	6	3 233	2 406	2 373	26	35	6	19	7	157	318	12	6	16	481	356	5	8	3	8	149	331	5	16	168	181	24	9	27	23	10
DISTRITO: SANTA LUCÍA	10	5 971	4 280	4 232	57	133	12	55	11	92	555	32	15	30	910	621	27	12	14	42	286	719	10	21	125	366	25	10	52	32	16
SANTA LUCÍA	10	5 971	4 280	4 232	57	133	12	55	11	92	555	32	15	30	910	621	27	12	14	42	286	719	10	21	125	366	25	10	52	32	16
DISTRITO: SAN JOSÉ DE LA MONTAÑA	11	4 591	3 156	3 109	46	69	18	29	7	23	377	37	10	20	799	309	17	8	6	31	312	417	10	28	183	283	29	1	40	34	13
SAN JOSÉ DE LA MONTAÑA	7	3 724	2 599	2 565	37	56	14	19	5	14	322	28	7	19	627	255	13	6	5	27	273	355	10	25	162	225	22	1	38	27	7
SACRAMENTO	1	89	61	58	0	0	0	2	0	4	7	1	0	0	24	7	0	0	0	0	2	3	0	0	6	1	1	0	0	1	2
PASO LLANO O PORROSATÍ	1	294	176	174	3	1	3	3	1	0	16	6	2	0	55	19	2	1	0	3	15	19	0	2	8	14	1	0	0	1	1
SAN MIGUEL	1	466	310	302	5	10	1	5	1	4	32	2	1	0	91	28	2	1	1	1	22	40	0	0	6	42	5	0	2	5	3
HLE REINA DE LOS ANGELES	1	18	10	10	1	2	0	0	0	1	0	0	0	1	2	0	0	0	0	0	0	0	0	1	1	1	0	0	0	0	0

CUADRO 2.13 HEREDIA: JUNTAS, ELECTORADO, VOTOS POR PARTIDO, BLANCOS Y NULOS, PARA DIPUTACIONES
SEGÚN CANTÓN, DISTRITO ADMINISTRATIVO Y DISTRITO ELECTORAL
ELECCIONES 6 DE FEBRERO 2022

CANTÓN, DISTRITO ADMINISTRATIVO Y DISTRITO ELECTORAL	JUNTAS	ELECTORADO [1/]	VOTOS RECIBIDOS																												
			TOTAL GENERAL	VOTOS VÁLIDOS																										BLANCOS	NULOS
				TOTAL	ACCESIBILIDAD SIN EXCLUSIÓN	ACCIÓN CIUDADANA	ALIANZA DEMÓCRATA CRISTIANA	COSTA RICA JUSTA	DE LOS TRABAJADORES	ENCUENTRO NACIONAL	FRENTE AMPLIO	FUERZA NACIONAL	INTEGRACIÓN NACIONAL	JUSTICIA SOCIAL COSTARRICENSE	LIBERACIÓN NACIONAL	LIBERAL PROGRESISTA	MOVIMIENTO LIBERTARIO	MOVIMIENTO SOCIAL DEMÓCRATA COSTARRICENSE	NUESTRO PUEBLO	NUEVA GENERACIÓN	NUEVA REPÚBLICA	PROGRESO SOCIAL DEMOCRÁTICO	PUEBLO UNIDO	REPUBLICANO SOCIAL CRISTIANO	RESTAURACIÓN NACIONAL	UNIDAD SOCIAL CRISTIANA	UNIDOS PODEMOS	UNIÓN COSTARRICENSE DEMOCRÁTICA	UNIÓN LIBERAL		
CANTÓN: SANTO DOMINGO	**66**	**36 195**	**25 424**	**25 122**	**326**	**585**	**111**	**271**	**63**	**180**	**2 644**	**260**	**96**	**137**	**6 656**	**3 703**	**103**	**49**	**68**	**178**	**1 781**	**3 646**	**67**	**135**	**365**	**2 911**	**356**	**28**	**403**	**182**	**120**
DISTRITO: SANTO DOMINGO	13	7 609	5 371	5 319	54	134	19	82	9	44	510	46	28	27	1 658	837	15	9	19	31	259	786	9	20	56	519	64	6	78	28	24
SANTO DOMINGO	13	7 609	5 371	5 319	54	134	19	82	9	44	510	46	28	27	1 658	837	15	9	19	31	259	786	9	20	56	519	64	6	78	28	24
DISTRITO: SAN VICENTE	9	5 019	3 706	3 669	32	86	11	39	11	17	472	24	6	15	989	688	12	7	4	28	201	526	7	10	38	342	41	2	61	15	22
SAN VICENTE	9	5 019	3 706	3 669	32	86	11	39	11	17	472	24	6	15	989	688	12	7	4	28	201	526	7	10	38	342	41	2	61	15	22
DISTRITO: SAN MIGUEL	11	5 512	3 936	3 899	45	85	12	48	10	24	446	58	11	17	922	558	18	8	11	43	340	596	14	32	58	442	36	4	61	25	12
SAN MIGUEL	6	3 262	2 308	2 284	24	47	7	28	5	8	285	35	9	8	528	310	13	4	8	25	202	359	7	24	27	269	16	1	35	16	8
SOCORRO	2	731	552	550	2	13	1	4	2	12	59	7	0	2	154	102	0	2	1	7	40	69	1	3	10	47	8	0	4	2	0
CASTILLA [EL CARMEN]	3	1 519	1 076	1 065	19	25	4	16	3	4	102	16	2	7	240	146	5	2	2	11	98	168	6	5	21	126	12	3	22	7	4
DISTRITO: PARACITO	4	2 275	1 470	1 442	30	15	11	8	8	2	115	24	5	20	333	149	7	0	2	10	193	206	9	13	32	193	11	3	43	18	10
PARACITO	4	2 275	1 470	1 442	30	15	11	8	8	2	115	24	5	20	333	149	7	0	2	10	193	206	9	13	32	193	11	3	43	18	10
DISTRITO: SANTO TOMÁS	8	4 366	3 243	3 205	39	68	11	30	4	10	358	29	11	10	837	517	16	7	3	17	208	415	4	14	43	418	69	1	66	28	10
SANTO TOMÁS	8	4 366	3 243	3 205	39	68	11	30	4	10	358	29	11	10	837	517	16	7	3	17	208	415	4	14	43	418	69	1	66	28	10
DISTRITO: SANTA ROSA	10	5 511	3 651	3 594	55	81	29	30	10	52	344	43	17	27	961	444	13	6	11	24	297	502	6	23	70	458	34	8	49	35	22
SANTA ROSA	10	5 511	3 651	3 594	55	81	29	30	10	52	344	43	17	27	961	444	13	6	11	24	297	502	6	23	70	458	34	8	49	35	22
DISTRITO: TURES	6	3 126	2 113	2 089	38	44	7	18	7	12	195	21	8	14	547	267	11	8	10	13	143	273	9	12	38	299	74	2	19	13	11
LOS ÁNGELES	6	3 126	2 113	2 089	38	44	7	18	7	12	195	21	8	14	547	267	11	8	10	13	143	273	9	12	38	299	74	2	19	13	11
DISTRITO: PARÁ	5	2 777	1 934	1 905	33	72	11	16	4	19	204	15	10	7	409	243	11	4	8	12	140	342	9	11	30	240	27	2	26	20	9
SAN LUIS	5	2 777	1 934	1 905	33	72	11	16	4	19	204	15	10	7	409	243	11	4	8	12	140	342	9	11	30	240	27	2	26	20	9
CANTÓN: SANTA BÁRBARA	**52**	**28 615**	**19 291**	**18 984**	**264**	**337**	**58**	**222**	**50**	**168**	**1 646**	**133**	**81**	**110**	**5 658**	**2 138**	**149**	**48**	**47**	**124**	**1 819**	**2 781**	**66**	**351**	**380**	**1 943**	**156**	**21**	**234**	**182**	**125**
DISTRITO: SANTA BÁRBARA	12	7 029	4 698	4 626	62	93	12	85	14	25	424	29	18	32	1 338	516	26	17	15	34	467	731	27	65	75	420	34	7	60	42	30
SANTA BÁRBARA	12	7 029	4 698	4 626	62	93	12	85	14	25	424	29	18	32	1 338	516	26	17	15	34	467	731	27	65	75	420	34	7	60	42	30
DISTRITO: SAN PEDRO	6	3 346	2 205	2 169	24	32	3	17	2	15	179	13	15	17	667	234	5	4	3	10	146	320	2	135	27	261	17	1	20	19	17
SAN PEDRO	6	3 346	2 205	2 169	24	32	3	17	2	15	179	13	15	17	667	234	5	4	3	10	146	320	2	135	27	261	17	1	20	19	17
DISTRITO: SAN JUAN	10	5 698	4 045	3 997	54	73	12	47	7	40	401	36	17	22	1 080	477	17	8	6	33	404	631	16	57	52	416	25	6	60	27	21
SAN JUAN ABAJO	10	5 698	4 045	3 997	54	73	12	47	7	40	401	36	17	22	1 080	477	17	8	6	33	404	631	16	57	52	416	25	6	60	27	21
DISTRITO: JESÚS	11	6 576	4 275	4 205	64	76	20	47	21	63	339	24	18	17	1 268	412	28	9	13	18	453	608	5	47	155	396	42	4	58	37	33
JESÚS	5	2 984	1 981	1 950	34	36	11	21	12	22	172	12	5	6	565	191	12	3	7	4	172	328	1	30	90	175	21	1	19	16	15
BIRRÍ	6	3 592	2 294	2 255	30	40	9	26	9	41	167	12	13	11	703	221	16	6	6	14	281	280	4	17	65	221	21	3	39	21	18
DISTRITO: SANTO DOMINGO	6	2 416	1 644	1 605	22	31	8	9	3	6	111	8	7	6	501	197	54	3	6	9	145	164	7	19	25	231	17	3	13	24	15
SANTO DOMINGO DEL ROBLE	3	1 632	1 094	1 066	16	22	7	8	3	4	69	7	5	3	320	109	47	1	3	6	109	101	3	15	21	163	12	3	9	17	11
CHAGÜITE	2	673	472	463	5	9	1	1	0	1	42	1	2	3	138	76	7	2	3	3	31	56	3	4	4	62	5	0	4	6	3
LOS CARTAGOS	1	111	78	76	1	0	0	0	0	1	0	0	0	0	43	12	0	0	0	0	5	7	1	0	0	6	0	0	0	1	1
DISTRITO: PURABÁ	7	3 550	2 424	2 382	38	32	3	17	3	19	192	23	6	16	804	302	19	7	4	20	204	327	9	28	46	219	21	0	23	33	9
SETILLAL	3	1 232	829	813	7	9	0	11	2	6	41	5	3	10	311	111	8	4	2	5	59	104	5	10	10	77	4	0	9	11	5
SAN BOSCO	4	2 318	1 595	1 569	31	23	3	6	1	13	151	18	3	6	493	191	11	3	2	15	145	223	4	18	36	142	17	0	14	22	4
CANTÓN: SAN RAFAEL	**67**	**38 295**	**24 115**	**23 773**	**326**	**603**	**93**	**260**	**55**	**407**	**3 171**	**231**	**95**	**226**	**5 422**	**3 156**	**104**	**52**	**74**	**180**	**2 008**	**3 445**	**42**	**147**	**361**	**2 643**	**384**	**27**	**261**	**211**	**131**
DISTRITO: SAN RAFAEL	16	9 786	6 131	6 046	63	164	20	58	8	161	738	76	33	46	1 435	789	28	13	17	50	461	898	7	35	92	703	93	1	57	45	40
SAN RAFAEL	16	9 786	6 131	6 046	63	164	20	58	8	161	738	76	33	46	1 435	789	28	13	17	50	461	898	7	35	92	703	93	1	57	45	40
DISTRITO: SAN JOSECITO	14	8 179	4 608	4 542	71	98	30	53	11	62	595	39	22	26	995	591	18	17	14	25	451	671	15	34	88	451	91	7	67	41	25
SAN JOSECITO	14	8 179	4 608	4 542	71	98	30	53	11	62	595	39	22	26	995	591	18	17	14	25	451	671	15	34	88	451	91	7	67	41	25
DISTRITO: SANTIAGO	11	6 384	4 189	4 125	56	115	6	42	9	105	620	47	15	81	858	561	15	7	11	37	357	593	3	20	54	410	63	5	35	46	18
SANTIAGO	8	4 687	2 968	2 924	29	85	3	39	8	89	443	31	9	75	600	377	10	6	8	29	255	407	2	18	37	291	47	2	24	32	12
LA SUIZA	3	1 697	1 221	1 201	27	30	3	3	1	16	177	16	6	6	258	184	5	1	3	8	102	186	1	2	17	119	16	3	11	14	6

CUADRO 2.13 HEREDIA: JUNTAS, ELECTORADO, VOTOS POR PARTIDO, BLANCOS Y NULOS, PARA DIPUTACIONES
SEGÚN CANTÓN, DISTRITO ADMINISTRATIVO Y DISTRITO ELECTORAL
ELECCIONES 6 DE FEBRERO 2022

CANTÓN, DISTRITO ADMINISTRATIVO Y DISTRITO ELECTORAL	JUNTAS	ELECTORADO [1/]	VOTOS RECIBIDOS																												
			TOTAL GENERAL	VOTOS VÁLIDOS																										BLANCOS	NULOS
				TOTAL	ACCESIBILIDAD SIN EXCLUSIÓN	ACCIÓN CIUDADANA	ALIANZA DEMÓCRATA CRISTIANA	COSTA RICA JUSTA	DE LOS TRABAJADORES	ENCUENTRO NACIONAL	FRENTE AMPLIO	FUERZA NACIONAL	INTEGRACIÓN NACIONAL	JUSTICIA SOCIAL COSTARRICENSE	LIBERACIÓN NACIONAL	LIBERAL PROGRESISTA	MOVIMIENTO LIBERTARIO	MOVIMIENTO SOCIAL DEMÓCRATA COSTARRICENSE	NUESTRO PUEBLO	NUEVA GENERACIÓN	NUEVA REPÚBLICA	PROGRESO SOCIAL DEMOCRÁTICO	PUEBLO UNIDO	REPUBLICANO SOCIAL CRISTIANO	RESTAURACIÓN NACIONAL	UNIDAD SOCIAL CRISTIANA	UNIDOS PODEMOS	UNIÓN COSTARRICENSE DEMOCRÁTICA	UNIÓN LIBERAL		
DISTRITO: LOS ÁNGELES	19	10 121	6 622	6 528	103	171	29	74	17	51	774	47	17	47	1 562	915	27	13	20	54	546	898	9	44	108	819	101	10	72	56	38
LOS ÁNGELES	8	4 879	3 348	3 315	53	111	14	40	8	17	412	15	7	14	831	509	13	7	12	27	242	499	4	14	46	328	49	3	40	22	11
GETSEMANÍ [PARTE ESTE]	5	2 595	1 647	1 610	23	23	12	21	6	11	169	16	4	20	374	209	8	3	3	10	171	204	2	18	42	196	39	4	22	18	19
MONTECITO	2	705	488	476	8	16	0	4	1	6	62	5	2	7	118	77	1	0	1	7	28	60	0	0	6	58	4	0	5	7	5
SAN MIGUEL O PALMAR [ESTE]	4	1 942	1 139	1 127	19	21	3	9	2	17	131	11	4	6	239	120	5	3	4	10	105	135	3	12	14	237	9	3	5	9	3
DISTRITO: CONCEPCIÓN	7	3 825	2 565	2 532	33	55	8	33	10	28	444	22	8	26	572	300	16	2	12	14	193	385	8	14	19	260	36	4	30	23	10
CONCEPCIÓN	7	3 825	2 565	2 532	33	55	8	33	10	28	444	22	8	26	572	300	16	2	12	14	193	385	8	14	19	260	36	4	30	23	10
CANTÓN: SAN ISIDRO	**34**	**17 246**	**11 785**	**11 615**	**139**	**280**	**37**	**129**	**39**	**127**	**1 219**	**73**	**33**	**118**	**3 041**	**1 545**	**45**	**28**	**54**	**60**	**695**	**1 631**	**20**	**75**	**100**	**1 559**	**463**	**11**	**94**	**98**	**72**
DISTRITO: SAN ISIDRO	14	8 283	5 691	5 615	74	117	13	73	18	64	610	40	17	76	1 476	712	23	18	21	26	362	844	12	35	57	687	189	7	44	40	36
SAN ISIDRO	14	8 283	5 691	5 615	74	117	13	73	18	64	610	40	17	76	1 476	712	23	18	21	26	362	844	12	35	57	687	189	7	44	40	36
DISTRITO: SAN JOSÉ	10	4 538	3 131	3 085	33	106	12	32	10	23	315	19	6	13	837	498	13	4	10	23	172	428	4	18	18	418	43	0	30	28	18
SAN JOSECITO	6	3 469	2 451	2 413	24	77	11	27	8	22	244	18	5	9	659	386	11	2	9	6	124	348	0	13	10	339	36	0	25	23	15
SANTA ELENA	2	976	646	641	9	25	1	4	2	1	70	1	1	4	163	112	2	2	1	16	48	78	4	3	8	75	6	0	5	5	0
CAI SAN ISIDRO JUVENIL ZURQUÍ	1	27	11	9	0	2	0	1	0	0	0	0	0	0	3	0	0	0	0	0	0	1	0	1	0	0	1	0	0	0	2
HLE SEÑORA DE LOS ANGELES	1	66	23	22	0	2	0	0	0	0	1	0	0	0	12	0	0	0	0	1	0	1	0	1	0	4	0	0	0	0	1
DISTRITO: CONCEPCIÓN	5	2 312	1 511	1 486	17	24	4	11	5	32	147	5	3	15	440	173	3	4	8	6	72	177	2	16	14	271	26	3	8	16	9
CONCEPCIÓN	3	1 559	1 024	1 011	8	20	3	9	3	7	99	3	1	11	310	115	2	3	5	6	52	111	2	9	10	201	15	2	4	8	5
SANTA CECILIA [ALHAJAS]	2	753	487	475	9	4	1	2	2	25	48	2	2	4	130	58	1	1	3	0	20	66	0	7	4	70	11	1	4	8	4
DISTRITO: SAN FRANCISCO	5	2 113	1 452	1 429	15	33	8	13	6	8	147	9	7	14	288	162	6	2	15	5	89	182	2	6	11	183	205	1	12	14	9
SAN FRANCISCO	4	1 934	1 329	1 306	15	29	8	12	6	7	138	8	7	14	257	139	5	2	15	5	72	164	2	6	7	174	202	1	11	14	9
QUEBRADAS O LOURDES [PARTE NORTE]	1	179	123	123	0	4	0	1	0	1	9	1	0	0	31	23	1	0	0	0	17	18	0	0	4	9	3	0	1	0	0
CANTÓN: BELÉN	**34**	**19 738**	**14 173**	**14 023**	**96**	**293**	**26**	**87**	**25**	**20**	**1 243**	**78**	**78**	**37**	**3 447**	**2 187**	**68**	**17**	**28**	**82**	**502**	**1 850**	**12**	**61**	**88**	**3 462**	**67**	**19**	**150**	**74**	**76**
DISTRITO: SAN ANTONIO	15	8 832	6 228	6 170	45	136	10	36	15	9	657	25	51	16	1 468	831	25	7	17	42	219	817	4	30	52	1 560	29	10	59	29	29
SAN ANTONIO	15	8 832	6 228	6 170	45	136	10	36	15	9	657	25	51	16	1 468	831	25	7	17	42	219	817	4	30	52	1 560	29	10	59	29	29
DISTRITO: LA RIBERA	12	6 772	4 831	4 766	36	92	9	27	6	8	336	30	16	15	1 172	632	20	6	7	29	180	638	5	24	27	1 367	21	9	54	33	32
LA RIBERA	12	6 772	4 831	4 766	36	92	9	27	6	8	336	30	16	15	1 172	632	20	6	7	29	180	638	5	24	27	1 367	21	9	54	33	32
DISTRITO: LA ASUNCIÓN	7	4 134	3 114	3 087	15	65	7	24	4	3	250	23	11	6	807	724	23	4	4	11	103	395	3	7	9	535	17	0	37	12	15
LA ASUNCIÓN	7	4 134	3 114	3 087	15	65	7	24	4	3	250	23	11	6	807	724	23	4	4	11	103	395	3	7	9	535	17	0	37	12	15
CANTÓN: FLORES	**30**	**18 075**	**12 859**	**12 731**	**114**	**319**	**34**	**253**	**23**	**59**	**1 141**	**88**	**38**	**52**	**3 436**	**1 833**	**41**	**19**	**20**	**96**	**692**	**2 002**	**9**	**312**	**189**	**1 721**	**96**	**14**	**130**	**71**	**57**
DISTRITO: SAN JOAQUÍN	15	9 193	6 558	6 502	58	191	18	136	11	33	627	39	10	29	1 670	1 032	18	10	7	63	308	933	5	209	104	869	47	5	70	35	21
SAN JOAQUÍN	15	9 193	6 558	6 502	58	191	18	136	11	33	627	39	10	29	1 670	1 032	18	10	7	63	308	933	5	209	104	869	47	5	70	35	21
DISTRITO: BARRANTES	5	3 069	2 416	2 398	18	63	3	61	6	7	212	10	9	6	732	383	9	4	4	16	95	418	3	24	30	240	20	2	23	9	9
SAN LORENZO	5	3 069	2 416	2 398	18	63	3	61	6	7	212	10	9	6	732	383	9	4	4	16	95	418	3	24	30	240	20	2	23	9	9
DISTRITO: LLORENTE	10	5 813	3 885	3 831	38	65	13	56	6	19	302	39	19	17	1 034	418	14	5	9	17	289	651	1	79	55	612	29	7	37	27	27
LLORENTE	10	5 813	3 885	3 831	38	65	13	56	6	19	302	39	19	17	1 034	418	14	5	9	17	289	651	1	79	55	612	29	7	37	27	27
CANTÓN: SAN PABLO	**40**	**23 488**	**16 339**	**16 123**	**197**	**392**	**60**	**148**	**35**	**334**	**2 003**	**130**	**52**	**143**	**3 718**	**2 485**	**50**	**29**	**104**	**99**	**1 095**	**2 257**	**27**	**79**	**195**	**2 050**	**220**	**29**	**192**	**131**	**85**
DISTRITO: SAN PABLO	29	17 510	12 074	11 912	153	303	42	103	21	257	1 463	100	37	106	2 748	1 862	38	23	94	74	799	1 671	26	54	138	1 463	169	23	145	100	62
SAN PABLO	29	17 510	12 074	11 912	153	303	42	103	21	257	1 463	100	37	106	2 748	1 862	38	23	94	74	799	1 671	26	54	138	1 463	169	23	145	100	62
DISTRITO: RINCÓN DE SABANILLA	11	5 978	4 265	4 211	44	89	18	45	14	77	540	30	15	37	970	623	12	6	10	25	296	586	1	25	57	587	51	6	47	31	23
RINCÓN DE RICARDO	4	2 327	1 675	1 657	24	40	2	13	6	27	215	13	6	14	334	246	2	3	4	8	145	248	0	15	20	230	20	2	20	8	10
MIRAFLORES	6	3 600	2 578	2 545	20	48	16	32	8	50	325	17	9	22	632	377	10	3	6	17	151	338	1	9	37	355	31	4	27	23	10
HLE ALFREDO Y DELIA GONZÁLEZ FLORES	1	51	12	9	0	1	0	0	0	0	0	0	0	1	4	0	0	0	0	0	0	0	0	1	0	2	0	0	0	0	3

CUADRO 2.13 HEREDIA: JUNTAS, ELECTORADO, VOTOS POR PARTIDO, BLANCOS Y NULOS, PARA DIPUTACIONES
SEGÚN CANTÓN, DISTRITO ADMINISTRATIVO Y DISTRITO ELECTORAL
ELECCIONES 6 DE FEBRERO 2022

CANTÓN, DISTRITO ADMINISTRATIVO Y DISTRITO ELECTORAL	JUNTAS	ELECTORADO 1/	VOTOS RECIBIDOS																												
			TOTAL GENERAL	VOTOS VÁLIDOS																											
				TOTAL	ACCESIBILIDAD SIN EXCLUSIÓN	ACCIÓN CIUDADANA	ALIANZA DEMÓCRATA CRISTIANA	COSTA RICA JUSTA	DE LOS TRABAJADORES	ENCUENTRO NACIONAL	FRENTE AMPLIO	FUERZA NACIONAL	INTEGRACIÓN NACIONAL	JUSTICIA SOCIAL COSTARRICENSE	LIBERACIÓN NACIONAL	LIBERAL PROGRESISTA	MOVIMIENTO LIBERTARIO	MOVIMIENTO SOCIAL DEMÓCRATA COSTARRICENSE	NUESTRO PUEBLO	NUEVA GENERACIÓN	NUEVA REPÚBLICA	PROGRESO SOCIAL DEMOCRÁTICO	PUEBLO UNIDO	REPUBLICANO SOCIAL CRISTIANO	RESTAURACIÓN NACIONAL	UNIDAD SOCIAL CRISTIANA	UNIDOS PODEMOS	UNIÓN COSTARRICENSE DEMOCRÁTICA	UNIÓN LIBERAL	BLANCOS	NULOS
CANTÓN: SARAPIQUÍ	**84**	**37 161**	**20 080**	**19 579**	**491**	**282**	**75**	**217**	**41**	**170**	**856**	**144**	**199**	**131**	**7 814**	**390**	**84**	**63**	**40**	**1 026**	**3 195**	**1 787**	**73**	**124**	**361**	**1 353**	**463**	**32**	**168**	**243**	**258**
DISTRITO: PUERTO VIEJO	24	11 511	5 576	5 459	94	59	14	44	11	16	199	38	49	42	2 508	115	25	18	11	181	847	406	13	37	91	387	189	8	57	63	54
PUERTO VIEJO	4	2 451	1 378	1 356	28	15	3	6	3	4	67	8	12	6	710	40	5	7	3	22	137	117	2	5	12	76	46	1	21	14	8
SAN JOSÉ DE RÍO SARAPIQUÍ	1	38	19	19	0	1	0	0	0	0	0	0	0	0	9	0	0	0	0	1	3	0	0	0	0	5	0	0	0	0	0
LA CEIBA	1	111	53	52	0	0	0	0	0	0	0	0	0	0	35	4	0	0	0	0	2	2	0	0	0	8	0	1	0	0	1
CHILAMATE ESTE ALTOS	4	2 185	991	977	27	6	5	10	3	2	32	10	11	15	381	23	2	6	0	22	165	86	2	4	20	67	69	1	8	5	9
SAN JULIÁN	1	407	228	224	0	3	1	2	0	0	6	3	2	1	130	0	1	1	0	36	18	7	0	1	4	5	2	1	0	4	0
LOS ARBOLITOS [PARTE ESTE]	1	149	92	92	0	4	0	0	0	1	1	0	1	0	42	1	2	0	0	0	5	7	0	1	0	25	1	0	1	0	0
ZAPOTE	2	752	350	339	8	4	0	4	0	0	1	6	6	6	133	5	4	2	1	36	50	19	0	1	12	27	3	2	9	9	2
COLONIA SAN JOSÉ	2	1 200	451	436	1	6	1	6	0	0	17	2	2	7	146	18	4	0	2	10	99	29	3	8	13	32	27	1	2	8	7
LAS MARÍAS	1	649	257	254	4	3	1	2	1	0	7	1	0	4	96	1	1	1	0	7	48	18	1	6	6	37	3	0	6	1	2
ESTERO GRANDE	1	582	279	263	10	2	1	4	1	0	14	2	6	0	103	1	1	0	0	12	56	20	2	3	4	16	4	0	1	4	12
GUARIA	3	1 801	915	894	12	7	1	5	3	8	28	4	3	2	488	14	2	0	3	27	126	79	1	3	5	47	20	1	5	11	10
COLONIA LA GATA	1	189	124	124	2	3	1	0	0	0	6	1	1	0	62	3	0	0	1	3	10	4	0	1	5	21	0	0	0	0	0
NARANJAL	2	997	439	429	2	5	0	5	0	1	20	1	5	1	173	5	3	1	1	5	128	18	2	4	10	21	14	0	4	7	3
DISTRITO: LA VIRGEN	19	6 813	3 920	3 809	82	51	14	38	7	10	134	31	51	19	1 615	62	15	12	10	115	513	350	8	23	76	392	151	4	26	48	63
LA VIRGEN	6	3 122	1 810	1 768	49	20	9	15	1	1	82	14	32	3	681	38	8	2	6	26	254	183	0	14	39	198	76	2	15	21	21
PANGOLA O SAN JUAN	1	220	139	134	1	0	0	4	0	0	5	0	2	0	83	0	0	0	0	0	4	28	0	0	3	4	0	0	0	2	3
LLANO GRANDE	1	174	110	106	2	0	2	1	1	0	1	1	0	0	70	5	0	1	0	0	7	2	1	1	0	6	5	0	0	0	4
SAN RAMÓN	1	555	396	390	3	6	0	1	2	3	6	0	1	0	277	3	1	2	1	2	17	12	1	1	2	42	7	0	0	3	3
LOS ÁNGELES DE COLONIA CARVAJAL	1	140	81	81	2	1	0	0	0	0	0	0	0	1	27	0	0	0	0	0	9	6	0	1	2	31	0	1	0	0	0
PUEBLO NUEVO	2	699	357	346	3	7	2	3	0	0	1	6	4	2	110	9	2	0	0	39	95	18	0	3	11	24	5	0	2	6	5
EL ROBLE	2	847	457	441	1	8	0	6	3	5	21	6	8	2	139	3	1	2	3	18	54	62	3	1	7	35	45	1	7	5	11
TIRIMBINA	1	159	68	66	7	2	0	1	0	0	3	0	0	2	12	0	0	1	0	0	18	7	0	1	0	11	1	0	0	0	2
SANTA DELIA	1	58	24	23	1	0	0	0	0	0	0	0	1	0	18	0	0	0	0	0	1	1	0	0	0	1	0	0	0	0	1
RANCHO CHILAMATE	1	278	151	145	4	1	0	3	0	1	5	2	1	3	58	1	0	3	0	7	13	10	1	1	6	17	6	0	2	3	3
HLE SAN AGUSTÍN	1	23	18	17	0	0	0	0	0	0	0	0	0	2	9	0	0	1	0	1	1	0	1	0	0	2	0	0	0	0	1
LAS PALMITAS	1	538	309	292	9	6	1	4	0	0	10	2	2	4	131	3	3	0	0	22	40	21	1	0	6	21	6	0	0	8	9
DISTRITO: HORQUETAS	38	18 019	10 277	10 015	312	169	47	133	22	144	518	72	91	69	3 551	211	43	32	19	716	1 818	966	50	62	189	555	122	20	84	125	137
LAS HORQUETAS	5	2 948	1 574	1 544	31	36	8	21	1	8	78	14	11	5	597	30	2	6	4	64	328	132	6	5	17	82	35	8	15	11	19
RÍO FRÍO	7	3 834	2 160	2 108	59	43	7	24	4	18	145	7	26	12	685	56	10	8	4	94	431	245	9	15	41	133	24	1	7	25	27
EL TIGRE SUR	2	1 041	557	543	9	6	3	10	2	1	18	3	2	3	260	6	3	0	0	7	101	36	0	1	23	25	14	2	8	10	4
LA RAMBLA	1	590	369	362	2	0	0	3	2	0	8	2	4	2	207	4	3	0	0	45	33	22	0	2	6	9	3	1	4	1	6
FINCA DIEZ	3	1 294	707	682	16	12	5	7	1	17	43	6	6	10	237	13	5	3	1	33	103	94	2	4	11	42	1	1	9	11	14
FINCA DOS	2	1 231	696	674	21	7	11	5	1	3	30	8	6	6	244	9	1	2	1	65	105	69	3	7	16	47	5	0	2	13	9
COLONIA CUBUJUQUÍ	1	418	269	264	2	4	1	2	0	5	20	3	1	3	124	4	1	1	1	3	38	29	2	1	5	10	0	1	3	3	2
CERRO NEGRO [PARTE SUR]	1	81	47	47	2	0	0	1	0	0	2	3	0	0	1	1	0	0	0	2	23	4	0	0	2	6	0	0	0	0	0
COLONIA VICTORIA	5	2 589	1 505	1 471	128	21	5	18	3	27	85	9	16	8	462	36	8	6	2	85	266	146	20	3	22	53	25	4	13	14	20
EL PALMAR	1	186	117	115	1	2	0	3	1	2	2	0	0	0	28	1	1	1	0	25	22	9	1	4	2	8	1	1	0	2	0
COLONIA VILLALOBOS	2	674	416	402	9	4	1	17	1	3	20	2	3	3	154	11	1	3	3	18	66	34	2	1	7	30	2	0	7	6	8
SAN BERNARDINO	1	435	245	241	8	7	1	3	0	8	12	1	0	2	56	5	0	0	0	24	48	42	1	3	6	10	1	0	3	2	2
LA CHAVES	2	774	434	417	12	3	0	5	1	10	8	0	8	4	133	9	2	0	1	106	58	15	1	0	5	30	3	0	3	9	8
LA CONQUISTA	1	322	198	195	2	6	2	1	1	1	15	2	1	1	92	4	3	0	0	3	34	13	0	1	4	7	1	0	1	1	2
FINCA CINCO [CHIRRIPÓ]	1	545	300	290	2	4	1	4	2	38	9	2	2	1	73	4	1	0	1	56	46	16	1	5	4	15	0	1	2	5	5
HUETARES	1	578	369	359	2	4	2	6	2	3	12	5	2	8	144	12	0	0	1	16	64	41	2	5	4	19	1	0	4	7	3

CUADRO 2.13 HEREDIA: JUNTAS, ELECTORADO, VOTOS POR PARTIDO, BLANCOS Y NULOS, PARA DIPUTACIONES
SEGÚN CANTÓN, DISTRITO ADMINISTRATIVO Y DISTRITO ELECTORAL
ELECCIONES 6 DE FEBRERO 2022

CANTÓN, DISTRITO ADMINISTRATIVO Y DISTRITO ELECTORAL	JUNTAS	ELECTORADO 1/	VOTOS RECIBIDOS																												
			TOTAL GENERAL	VOTOS VÁLIDOS																										BLANCOS	NULOS
				TOTAL	ACCESIBILIDAD SIN EXCLUSIÓN	ACCIÓN CIUDADANA	ALIANZA DEMÓCRATA CRISTIANA	COSTA RICA JUSTA	DE LOS TRABAJADORES	ENCUENTRO NACIONAL	FRENTE AMPLIO	FUERZA NACIONAL	INTEGRACIÓN NACIONAL	JUSTICIA SOCIAL COSTARRICENSE	LIBERACIÓN NACIONAL	LIBERAL PROGRESISTA	MOVIMIENTO LIBERTARIO	MOVIMIENTO SOCIAL DEMÓCRATA COSTARRICENSE	NUESTRO PUEBLO	NUEVA GENERACIÓN	NUEVA REPÚBLICA	PROGRESO SOCIAL DEMOCRÁTICO	PUEBLO UNIDO	REPUBLICANO SOCIAL CRISTIANO	RESTAURACIÓN NACIONAL	UNIDAD SOCIAL CRISTIANA	UNIDOS PODEMOS	UNIÓN COSTARRICENSE DEMOCRÁTICA	UNIÓN LIBERAL		
EL MORTERO	1	204	135	127	3	5	0	2	0	0	7	1	3	1	21	4	1	2	0	2	43	6	0	2	13	6	4	0	1	3	5
FINCA AGUA	1	275	179	174	3	5	0	1	0	0	4	4	0	0	33	2	1	0	0	68	9	13	0	3	1	23	2	0	2	2	3
DISTRITO: LLANURAS DEL GASPAR	1	447	156	150	1	2	0	1	1	0	1	2	3	1	56	1	1	1	0	9	12	46	0	1	3	7	1	0	0	6	0
LA ALDEA	1	447	156	150	1	2	0	1	1	0	1	2	3	1	56	1	1	1	0	9	12	46	0	1	3	7	1	0	0	6	0
DISTRITO: CUREÑA	2	371	151	146	2	1	0	1	0	0	4	1	5	0	84	1	0	0	0	5	5	19	2	1	2	12	0	0	1	1	4
GOLFITO	1	182	82	79	2	1	0	1	0	0	4	1	4	0	39	1	0	0	0	5	0	12	1	1	1	5	0	0	1	0	3
ÁNGELES DE RÍO SARAPIQUÍ	1	189	69	67	0	0	0	0	0	0	0	0	1	0	45	0	0	0	0	0	5	7	1	0	1	7	0	0	0	1	1

1/ Se modificó la cantidad del electorado de acuerdo con las resoluciones DGRA-0035-2022 y DGRA-0040-2022.
FUENTE: Tribunal Supremo de Elecciones.

CUADRO 2.14 GUANACASTE: JUNTAS, ELECTORADO, VOTOS POR PARTIDO, BLANCOS Y NULOS, PARA DIPUTACIONES
SEGÚN CANTÓN, DISTRITO ADMINISTRATIVO Y DISTRITO ELECTORAL
ELECCIONES 6 DE FEBRERO 2022

CANTÓN, DISTRITO ADMINISTRATIVO Y DISTRITO ELECTORAL	JUNTAS	ELECTORADO 1/	VOTOS RECIBIDOS																														
				VOTOS VÁLIDOS																													
			TOTAL GENERAL	TOTAL	ACCESIBILIDAD SIN EXCLUSIÓN	ACCIÓN CIUDADANA	ALIANZA DEMÓCRATA CRISTIANA	COSTA RICA JUSTA	DE LOS TRABAJADORES	ENCUENTRO NACIONAL	FRENTE AMPLIO	FUERZA NACIONAL	INTEGRACIÓN NACIONAL	JUSTICIA SOCIAL COSTARRICENSE	LIBERACIÓN NACIONAL	LIBERAL PROGRESISTA	MOVIMIENTO LIBERTARIO	MOVIMIENTO SOCIAL DEMÓCRATA COSTARRICENSE	NUESTRO PUEBLO	NUEVA GENERACIÓN	NUEVA REPÚBLICA	PROGRESO SOCIAL DEMOCRÁTICO	PUEBLO UNIDO	REPUBLICANO SOCIAL CRISTIANO	RESTAURACIÓN NACIONAL	UNIDAD SOCIAL CRISTIANA	UNIDOS PODEMOS	UNIÓN COSTARRICENSE DEMOCRÁTICA	UNIÓN GUANACASTECA	UNIÓN LIBERAL	BLANCOS	NULOS
PROVINCIA: GUANACASTE	580	259 994	136 435	132 394	3 169	2 646	548	2 073	273	549	5 562	1 925	1 665	1 306	34 697	4 743	922	745	316	1 454	12 222	16 551	246	2 446	2 579	22 937	1 102	918	10 086	714	2 312	1 729
CANTÓN: LIBERIA	**90**	**49 183**	**25 399**	**24 806**	**907**	**418**	**74**	**300**	**40**	**65**	**1 005**	**175**	**214**	**205**	**5 260**	**1 037**	**78**	**104**	**128**	**112**	**2 426**	**2 316**	**26**	**304**	**299**	**6 597**	**106**	**92**	**2 379**	**139**	**383**	**210**
DISTRITO: LIBERIA	75	41 849	21 491	20 985	850	346	62	271	37	60	902	157	171	174	4 223	944	69	94	103	96	2 026	2 063	21	239	246	5 456	99	82	2 072	122	334	172
LIBERIA	11	6 427	3 810	3 741	115	73	9	38	3	9	166	20	28	32	948	285	11	8	29	19	254	374	3	39	28	954	13	14	255	14	41	28
SALTO OESTE	2	804	390	377	10	12	-	3	1	-	10	2	2	2	118	25	-	1	-	-	20	46	1	3	9	55	2	4	48	3	9	4
CAI CALLE REAL [MÓDULO B CASITAS]	1	262	82	79	1	2	-	-	-	-	-	-	1	2	45	2	2	1	-	-	8	4	-	2	2	2	2	-	3	-	2	1
HLE LIBERIA	1	26	15	14	-	1	-	-	-	-	-	1	-	-	-	-	-	-	-	-	-	8	1	-	1	2	-	-	-	-	-	1
BARRIO LA CRUZ	3	1 483	717	703	17	16	1	3	-	2	44	2	2	2	159	42	1	7	6	3	65	87	-	12	11	155	1	6	57	2	10	4
CORAZÓN DE JESÚS	10	6 007	2 620	2 532	148	34	7	47	4	16	84	23	23	26	471	80	14	6	3	12	332	178	1	36	42	527	12	20	377	9	59	29
LA VICTORIA	11	6 294	3 559	3 484	119	44	6	41	8	1	161	39	22	24	667	145	14	12	17	11	239	437	2	31	34	1 038	28	15	306	23	51	24
SAN ROQUE	19	12 236	5 648	5 511	257	75	19	79	11	22	203	50	62	42	949	165	14	12	17	34	793	454	5	61	67	1 508	24	13	530	45	87	50
SANTA MARÍA	1	63	27	25	-	-	-	-	-	-	-	-	-	-	7	-	-	1	-	-	5	2	-	1	-	7	-	-	1	1	2	-
RODEITO	1	245	134	131	17	2	-	1	1	-	14	-	-	1	19	6	-	-	1	2	9	10	1	-	-	29	1	-	16	1	3	-
MORACIA	9	5 483	3 060	2 985	112	66	9	47	4	6	156	16	20	26	537	101	6	41	14	11	211	293	6	41	32	920	9	10	274	17	49	26
CAI CALLE REAL [MÓDULO D1-D2]	1	228	82	78	1	1	1	2	1	-	-	-	1	2	38	-	2	1	1	-	9	1	-	1	3	5	-	-	8	-	4	-
CAPULÍN	4	2 140	1 269	1 249	52	19	9	10	4	3	61	4	5	13	235	92	4	4	15	4	75	166	-	11	12	251	7	-	188	5	15	5
CAI CALLE REAL [MÓDULO D3-D4]	1	151	78	76	1	1	1	-	-	1	3	-	5	2	30	1	1	-	-	-	6	3	1	1	5	3	-	-	9	2	2	-
DISTRITO: CAÑAS DULCES	6	2 407	1 366	1 343	14	30	4	14	-	-	37	6	5	8	333	28	5	4	13	2	210	112	1	27	28	325	1	1	130	5	12	11
CAÑAS DULCES	3	1 362	798	784	6	17	2	7	-	-	27	1	3	1	184	19	3	1	11	2	126	69	-	11	17	214	-	-	59	4	6	8
BUENAVISTA DE CAÑAS DULCES	1	525	277	272	4	5	1	5	-	-	5	4	2	4	73	3	1	2	1	-	35	31	1	10	8	34	-	1	41	1	4	1
IRIGARAY	1	388	223	221	4	8	1	1	-	-	5	-	-	3	67	5	1	1	1	-	24	9	-	6	2	60	1	-	22	-	2	-
LAS LILAS	1	132	68	66	-	-	-	1	-	-	-	1	-	-	9	1	-	-	-	-	25	3	-	-	1	17	-	-	8	-	-	2
DISTRITO: MAYORGA	2	1 116	616	603	10	11	1	2	1	-	8	5	4	4	249	14	-	2	1	1	39	20	2	6	7	192	-	1	21	2	7	6
QUEBRADA GRANDE O GARCÍA FLAMENCO	2	1 116	616	603	10	11	1	2	1	-	8	5	4	4	249	14	-	2	1	1	39	20	2	6	7	192	-	1	21	2	7	6
DISTRITO: NACASCOLO	3	1 849	900	876	19	9	1	11	1	2	24	4	27	9	253	30	-	1	-	9	83	64	-	17	11	206	4	3	82	6	17	7
GUARDIA	3	1 849	900	876	19	9	1	11	1	2	24	4	27	9	253	30	-	1	-	9	83	64	-	17	11	206	4	3	82	6	17	7
DISTRITO: CURUBANDÉ	4	1 962	1 026	999	14	22	6	2	1	3	34	3	7	10	202	21	4	3	11	4	68	57	2	15	7	418	2	5	74	4	13	14
CURUBANDÉ	1	430	225	221	1	5	2	-	-	-	9	3	2	3	76	11	2	1	10	3	23	24	-	3	4	27	-	1	9	2	1	3
CERECEDA [GUADALUPE]	2	1 114	583	568	9	11	3	2	-	3	18	-	2	6	100	8	1	-	1	-	24	28	1	8	2	303	2	1	33	2	9	6
EL GALLO	1	418	218	210	4	6	1	-	1	-	7	-	3	1	26	2	1	2	-	1	21	5	1	4	1	88	-	3	32	-	3	5
CANTÓN: NICOYA	**110**	**43 811**	**24 379**	**23 602**	**316**	**231**	**107**	**678**	**44**	**224**	**1 429**	**910**	**554**	**260**	**4 792**	**585**	**98**	**97**	**47**	**399**	**1 605**	**3 153**	**49**	**321**	**383**	**5 626**	**77**	**324**	**1 214**	**79**	**439**	**338**
DISTRITO: NICOYA	47	22 372	12 769	12 387	188	123	51	461	23	145	539	671	149	158	2 213	278	37	49	25	217	885	1 873	24	153	202	3 227	33	93	523	47	222	160
NICOYA	14	8 540	5 276	5 161	85	57	19	123	6	87	242	263	57	50	882	158	11	15	14	108	310	865	4	55	72	1 446	13	51	154	14	66	49
QUIRIMÁN	1	408	218	213	2	2	-	15	1	6	5	6	15	3	64	4	1	1	2	3	22	12	2	1	5	30	1	-	6	4	4	1
SABANA GRANDE	1	515	308	302	2	4	-	10	1	1	9	20	-	5	35	5	-	1	-	6	13	16	1	5	10	148	-	-	10	-	4	2
JUAN DÍAZ	1	405	189	184	-	2	-	3	1	1	3	7	-	3	26	3	1	2	-	2	16	14	-	3	6	83	1	-	6	1	3	2
SAN MARTÍN	10	5 752	3 016	2 900	73	24	12	166	7	23	163	236	39	42	426	57	10	13	2	66	256	272	6	45	47	701	4	24	175	11	69	47
DULCE NOMBRE [GARITA]	1	428	201	191	-	2	3	5	1	1	15	6	2	5	49	2	2	1	-	-	14	28	-	2	3	37	1	1	8	3	6	4
CAIMITAL	2	919	553	535	3	4	4	3	-	3	10	7	-	7	64	1	4	6	1	1	37	317	-	6	6	44	-	-	5	2	11	7
SANTA ANA	2	761	428	412	-	1	1	1	2	6	10	9	3	2	96	8	1	2	1	3	41	29	3	2	5	168	1	-	15	2	8	8
CERRO NEGRO	1	104	62	60	1	-	-	25	-	-	-	-	-	1	7	-	-	-	1	-	1	2	-	-	2	19	-	1	-	-	2	-
LA ESPERANZA NORTE O DE JUAN DÍAZ	1	232	121	112	-	-	-	17	1	1	-	-	2	8	20	3	-	-	-	-	6	7	1	2	2	37	2	-	3	-	4	5
LA VIRGINIA DE GAMALOTAL	1	440	270	257	1	3	3	2	-	3	10	9	1	9	57	1	-	1	1	3	24	22	1	4	4	91	-	4	3	-	5	8
EL JOBO NORTE	1	179	108	106	1	3	-	9	-	-	1	9	4	1	25	1	-	-	-	-	6	1	-	2	2	33	1	-	7	-	2	-
NAMBÍ	2	1 034	521	502	10	5	3	16	1	4	22	41	11	4	74	5	1	3	2	6	47	68	3	9	11	97	-	2	51	6	6	13
CURIME	2	937	567	552	8	3	2	34	-	1	28	17	8	8	141	12	3	1	1	7	32	125	1	1	15	88	2	1	13	-	9	6

CUADRO 2.14 GUANACASTE: JUNTAS, ELECTORADO, VOTOS POR PARTIDO, BLANCOS Y NULOS, PARA DIPUTACIONES
SEGÚN CANTÓN, DISTRITO ADMINISTRATIVO Y DISTRITO ELECTORAL
ELECCIONES 6 DE FEBRERO 2022

CANTÓN, DISTRITO ADMINISTRATIVO Y DISTRITO ELECTORAL	JUNTAS	ELECTORADO 1/	VOTOS RECIBIDOS																														
			TOTAL GENERAL	VOTOS VÁLIDOS																												BLANCOS	NULOS
				TOTAL	ACCESIBILIDAD SIN EXCLUSIÓN	ACCIÓN CIUDADANA	ALIANZA DEMÓCRATA CRISTIANA	COSTA RICA JUSTA	DE LOS TRABAJADORES	ENCUENTRO NACIONAL	FRENTE AMPLIO	FUERZA NACIONAL	INTEGRACIÓN NACIONAL	JUSTICIA SOCIAL COSTARRICENSE	LIBERACIÓN NACIONAL	LIBERAL PROGRESISTA	MOVIMIENTO LIBERTARIO	MOVIMIENTO SOCIAL DEMÓCRATA COSTARRICENSE	NUESTRO PUEBLO	NUEVA GENERACIÓN	NUEVA REPÚBLICA	PROGRESO SOCIAL DEMOCRÁTICO	PUEBLO UNIDO	REPUBLICANO SOCIAL CRISTIANO	RESTAURACIÓN NACIONAL	UNIDAD SOCIAL CRISTIANA	UNIDOS PODEMOS	UNIÓN COSTARRICENSE DEMOCRÁTICA	UNIÓN GUANACASTECA	UNIÓN LIBERAL		
PILAS BLANCAS	1	58	27	27	-	-	-	8	-	-	-	-	-	1	9	1	-	-	-	-	1	1	-	2	1	1	-	-	2	-	-	-
GAMALOTAL	1	409	247	234	-	1	1	2	-	-	6	7	1	2	58	5	2	-	-	6	19	43	1	6	5	58	5	-	5	1	9	4
CASITAS	2	709	393	379	2	5	1	4	1	3	9	27	3	3	110	9	1	1	-	3	27	41	-	6	2	102	2	5	10	2	10	4
GARCIMUÑOZ	1	97	45	45	-	2	-	1	-	-	-	-	3	-	13	2	-	-	-	-	4	1	1	-	1	9	-	1	7	-	-	-
HLE SAN BLAS	1	22	13	13	-	-	-	-	1	-	-	-	-	-	5	-	-	-	-	-	1	-	-	-	-	3	-	-	3	-	-	-
RÍO GRANDE	1	423	206	202	-	5	2	17	-	5	6	7	-	4	52	1	-	2	-	3	8	9	-	2	3	32	-	3	40	1	4	-
DISTRITO: MANSIÓN	12	4 416	2 540	2 468	43	16	5	35	3	26	84	77	95	24	520	80	9	6	4	59	187	254	1	37	42	507	5	140	203	6	45	27
SAN JOAQUÍN	2	703	307	297	25	3	1	16	-	-	9	5	9	3	54	4	-	1	-	7	23	30	-	8	8	75	2	5	9	-	4	6
LA MANSIÓN	3	1 517	891	869	2	7	3	6	1	16	31	24	2	11	218	34	2	3	2	39	50	86	-	10	10	153	2	36	117	4	13	9
MATINA	1	72	54	52	-	-	-	-	-	-	3	-	-	-	18	3	1	-	-	-	3	3	-	1	1	14	-	-	5	-	2	-
LA VIGÍA	1	501	302	294	7	1	-	3	-	3	10	11	25	2	56	3	-	-	1	-	28	14	-	1	4	33	1	63	28	-	4	4
PUEBLO VIEJO	1	468	309	300	3	-	-	4	1	-	11	14	-	1	41	11	3	1	-	-	27	81	1	6	5	62	-	6	21	1	5	4
IGUANITA	1	244	116	106	-	-	-	1	1	5	1	1	1	1	26	3	-	-	-	9	8	5	-	2	5	24	-	1	12	-	8	2
BARRAHONDA O NACAOME	1	398	263	258	4	-	1	-	-	1	5	19	-	1	63	5	1	1	-	2	25	25	-	-	4	75	-	18	7	1	3	2
MATAMBUGUITO	1	201	130	130	-	2	-	3	-	1	5	1	3	3	15	11	1	-	-	-	14	3	-	5	-	54	-	5	4	-	-	-
ACOYAPA	1	312	168	162	2	3	-	2	-	-	9	2	55	2	29	6	1	-	1	2	9	7	-	4	5	17	-	6	-	-	6	-
DISTRITO: SAN ANTONIO	18	5 703	3 254	3 137	55	37	22	113	3	18	469	40	207	20	651	26	13	14	9	32	161	260	9	32	38	607	18	61	217	5	71	46
SAN ANTONIO	2	770	380	365	2	2	1	7	-	3	18	7	14	3	99	10	-	-	-	9	37	57	1	6	4	64	1	5	14	1	8	7
CORRALILLO	2	891	498	485	4	5	4	6	1	3	95	7	10	4	82	3	1	4	2	7	38	34	1	2	8	119	1	34	9	1	11	2
PUERTO HUMO	1	177	130	128	-	-	-	15	-	-	22	1	18	1	16	-	-	-	-	1	2	6	-	-	-	28	-	4	14	-	2	-
SAN LÁZARO	1	359	235	228	-	2	-	48	-	2	7	2	1	1	91	-	4	2	1	3	8	16	-	3	2	23	-	2	10	-	5	2
SAN VICENTE ABAJO	1	545	284	271	35	4	14	3	-	3	2	3	6	2	39	4	-	1	1	2	14	49	2	2	4	50	5	-	26	-	11	2
ZAPOTE	1	262	169	162	5	1	-	1	-	-	16	2	6	1	24	1	4	1	3	2	4	15	-	7	3	55	1	2	8	-	3	4
POZO DE AGUA	1	478	258	255	-	1	1	2	1	2	126	1	6	1	42	1	-	-	-	2	5	14	-	2	3	35	-	1	9	-	1	2
EL CAÑAL	1	169	108	106	-	2	-	7	-	-	20	2	7	-	17	-	1	-	-	-	3	19	1	-	1	3	-	2	20	1	2	-
FLORIDA	1	387	187	174	2	1	-	4	-	-	9	4	2	-	41	1	-	-	-	-	11	16	1	4	3	66	1	-	8	-	3	10
MORACIA	2	666	401	380	4	5	1	10	-	3	105	4	14	3	97	3	-	1	2	-	21	18	-	2	7	45	-	6	28	1	15	6
TALOLINGA	1	264	133	131	1	6	-	-	-	1	-	3	-	-	17	2	-	1	-	-	12	3	2	1	3	39	9	-	31	-	1	1
MONTE GALÁN	1	125	73	72	-	1	-	-	-	-	13	-	3	1	36	-	-	2	-	2	2	-	-	1	-	8	-	-	2	1	1	-
EL ROSARIO	1	344	246	236	2	4	1	2	1	-	22	2	103	-	22	-	3	2	-	4	1	7	1	-	-	23	-	3	33	-	7	3
EL FLOR [ROJAS]	1	178	104	100	-	2	-	5	-	-	10	-	2	2	20	-	-	-	-	-	3	5	-	2	-	47	-	-	2	-	1	3
MONTAÑITA	1	88	48	44	-	1	-	3	-	1	4	2	15	1	8	1	-	-	-	-	-	1	-	-	-	2	-	2	3	-	-	4
DISTRITO: QUEBRADA HONDA	7	2 257	1 415	1 380	5	9	3	12	1	5	108	52	16	10	389	17	15	6	1	17	67	192	2	26	15	304	2	7	98	1	15	20
CABALLITO	1	313	206	201	-	2	-	-	-	-	13	3	2	-	81	2	1	-	1	-	4	11	-	1	-	71	-	-	9	-	2	3
COPAL	2	692	398	388	3	5	1	4	-	1	30	16	4	3	93	3	1	-	-	13	28	51	-	2	5	71	2	3	49	-	5	5
QUEBRADA HONDA	1	374	259	254	-	1	1	1	-	-	9	17	-	1	87	7	4	1	-	1	10	37	-	6	5	61	-	2	2	1	1	4
EL ROBLAR	1	134	99	96	1	-	-	2	-	1	10	-	6	-	33	1	1	1	-	-	3	22	1	2	-	12	-	-	-	-	3	-
SAN JUAN [PARTE NORTE]	1	285	173	167	-	-	-	-	-	-	14	11	3	3	44	3	-	4	-	2	3	23	1	13	-	35	-	1	7	-	4	2
LOMA BONITA O LAS CASITAS	1	459	280	274	1	1	1	5	1	3	32	5	1	3	51	1	8	-	-	1	19	48	-	2	5	54	-	1	31	-	-	6
DISTRITO: SÁMARA	8	2 821	1 257	1 204	5	10	5	13	6	10	110	25	11	11	257	49	6	3	4	40	97	153	4	21	26	275	4	13	40	6	27	26
SAN FERNANDO	1	383	173	165	1	2	1	-	2	5	8	2	2	1	35	-	-	-	1	2	28	18	-	1	5	42	1	-	7	1	2	6
TERCIOPELO	1	340	182	173	2	2	-	2	2	1	7	6	2	2	20	6	-	-	1	-	13	12	1	3	4	75	-	9	3	-	5	4
SÁMARA	3	1 449	598	570	2	3	3	3	1	2	82	9	6	7	124	32	2	3	1	37	23	88	1	11	8	95	1	2	21	3	15	13
BARCO QUEBRADO	1	437	191	186	-	2	1	5	-	2	11	3	1	-	39	11	1	-	-	-	22	16	1	6	7	46	1	1	8	2	2	3
SILENCIO	1	97	51	48	-	-	-	2	1	-	-	2	-	-	12	-	2	-	-	-	7	6	1	-	-	14	-	-	1	-	3	-
SANTO DOMINGO	1	115	62	62	-	1	-	1	-	-	2	3	-	1	27	-	1	-	1	1	4	13	-	-	2	3	1	1	-	-	-	-
DISTRITO: NOSARA	9	4 053	1 873	1 793	18	26	16	13	5	13	93	31	63	22	442	120	10	11	3	26	154	147	5	28	52	392	12	5	74	12	38	42
BOCAS DE NOSARA	5	2 988	1 312	1 251	13	18	9	8	3	5	49	28	59	13	335	72	4	9	3	18	105	105	4	20	42	252	8	4	57	8	28	33
RÍO MONTAÑA	1	65	19	17	-	1	-	-	1	-	-	-	-	-	8	-	1	-	-	-	4	-	-	1	-	-	-	-	1	-	1	1
GARZA	1	264	150	147	3	4	5	1	-	5	8	-	-	2	39	17	1	-	-	1	8	13	-	1	3	31	1	1	3	-	-	3

CUADRO 2.14 GUANACASTE: JUNTAS, ELECTORADO, VOTOS POR PARTIDO, BLANCOS Y NULOS, PARA DIPUTACIONES
SEGÚN CANTÓN, DISTRITO ADMINISTRATIVO Y DISTRITO ELECTORAL
ELECCIONES 6 DE FEBRERO 2022

CANTÓN, DISTRITO ADMINISTRATIVO Y DISTRITO ELECTORAL	JUNTAS	ELECTORADO 1/	VOTOS RECIBIDOS																														
			TOTAL GENERAL	VOTOS VÁLIDOS																												BLANCOS	NULOS
				TOTAL	ACCESIBILIDAD SIN EXCLUSIÓN	ACCIÓN CIUDADANA	ALIANZA DEMÓCRATA CRISTIANA	COSTA RICA JUSTA	DE LOS TRABAJADORES	ENCUENTRO NACIONAL	FRENTE AMPLIO	FUERZA NACIONAL	INTEGRACIÓN NACIONAL	JUSTICIA SOCIAL COSTARRICENSE	LIBERACIÓN NACIONAL	LIBERAL PROGRESISTA	MOVIMIENTO LIBERTARIO	MOVIMIENTO SOCIAL DEMÓCRATA COSTARRICENSE	NUESTRO PUEBLO	NUEVA GENERACIÓN	NUEVA REPÚBLICA	PROGRESO SOCIAL DEMOCRÁTICO	PUEBLO UNIDO	REPUBLICANO SOCIAL CRISTIANO	RESTAURACIÓN NACIONAL	UNIDAD SOCIAL CRISTIANA	UNIDOS PODEMOS	UNIÓN COSTARRICENSE DEMOCRÁTICA	UNIÓN GUANACASTECA	UNIÓN LIBERAL		
LA ESPERANZA SUR	1	536	269	258	2	1	2	3	1	1	33	3	4	6	40	25	3	2	-	6	32	26	-	1	6	43	3	-	11	4	8	3
DELICIAS DE GARZA	1	200	123	120	-	2	-	1	-	2	3	-	-	1	20	6	1	-	-	1	5	3	1	5	1	66	-	-	2	-	1	2
DISTRITO: BELÉN DE NOSARITA	9	2 189	1 271	1 233	2	10	5	31	3	7	26	14	13	15	320	15	8	8	1	8	54	274	4	24	8	314	3	5	59	2	21	17
MAQUENCO	1	205	103	97	-	3	-	3	-	-	4	2	-	3	24	2	2	1	-	1	4	12	1	2	1	25	-	1	6	-	3	3
SANTA ELENA [PARTE OESTE]	1	263	139	134	-	1	1	-	1	4	3	-	-	-	36	-	1	-	-	2	6	15	1	3	2	28	-	2	28	-	2	3
NARANJAL	1	255	142	140	-	-	1	1	1	2	4	4	-	3	71	1	-	1	1	-	3	22	-	2	-	21	-	-	2	-	1	1
CUAJINIQUIL	1	202	142	138	-	2	-	4	-	-	4	1	4	4	46	-	4	-	-	-	4	12	1	1	-	47	-	2	1	1	1	3
BELÉN DE NOSARITA	2	910	520	509	-	-	1	13	1	-	7	4	8	3	86	10	-	3	-	4	26	155	1	9	3	154	1	-	19	1	10	1
CUESTA GRANDE	1	217	137	131	1	3	2	-	-	-	3	1	1	1	39	-	1	3	-	1	2	54	-	2	1	16	-	-	-	-	2	4
CONCEPCIÓN DE PLATANILLO	1	62	37	36	-	1	-	1	-	-	1	1	-	-	3	1	-	-	-	-	7	3	-	3	-	14	1	-	-	-	-	1
JUNTAS	1	75	51	48	1	-	-	9	-	1	-	1	-	1	15	1	-	-	-	-	2	1	-	2	1	9	1	-	3	-	2	1
CANTÓN: SANTA CRUZ	**93**	**44 639**	**22 351**	**21 466**	**996**	**910**	**88**	**247**	**62**	**28**	**949**	**352**	**417**	**213**	**4 555**	**1 348**	**74**	**309**	**37**	**180**	**1 667**	**3 243**	**60**	**384**	**320**	**3 028**	**97**	**85**	**1 687**	**130**	**526**	**359**
DISTRITO: SANTA CRUZ	36	18 903	9 875	9 576	747	367	33	137	22	15	377	149	198	91	1 835	592	30	214	18	50	678	1 553	17	131	116	1 421	21	48	678	38	199	100
SANTA CRUZ	20	12 195	6 389	6 206	612	252	19	101	13	10	245	92	141	53	1 190	432	15	152	10	32	418	988	9	67	66	920	10	27	311	21	118	65
ARADO	3	1 456	776	754	44	25	3	6	3	1	36	9	12	3	168	29	4	11	2	4	38	144	4	8	12	95	-	5	85	3	14	8
LAGUNILLA	2	1 016	504	484	30	25	3	7	2	-	21	12	5	8	86	36	2	5	2	1	32	64	1	13	10	69	2	5	40	3	15	5
SAN JUAN	2	779	409	399	5	15	-	1	1	-	5	4	17	1	72	14	1	8	-	2	27	30	-	5	5	66	2	2	112	4	9	1
BERNABELA	1	603	332	319	4	3	-	3	-	1	2	7	5	2	70	14	1	5	-	1	61	67	1	13	3	33	1	1	20	1	11	2
CACAO	2	913	381	364	22	16	2	4	-	1	22	8	7	10	61	20	3	10	-	-	29	45	-	12	5	61	1	2	20	3	10	7
VISTAMAR [CENIZOSA]	1	38	20	20	-	-	-	-	-	-	-	2	-	-	4	-	-	-	-	-	6	3	-	1	-	1	-	1	2	-	-	-
LIMÓN	2	759	435	426	13	17	4	11	-	1	25	9	8	6	58	27	4	6	3	5	33	73	1	6	4	74	3	2	32	1	8	1
SAN PEDRO	1	492	290	275	5	8	-	2	1	-	13	2	1	4	61	10	-	10	1	1	11	93	1	-	5	33	-	3	9	1	8	7
HLE NUESTRA SEÑORA DEL ROSARIO	1	14	8	7	-	-	-	1	-	-	1	-	-	-	-	1	-	-	-	-	-	3	-	1	-	-	-	-	-	-	-	1
CHIRCÓ	1	638	331	322	12	6	2	1	2	1	7	4	2	4	65	9	-	7	-	4	23	43	-	5	6	69	2	-	47	1	6	3
DISTRITO: BOLSÓN	3	1 383	805	770	3	14	3	4	5	3	12	4	38	7	269	117	2	2	1	2	56	31	3	58	12	73	4	-	46	1	20	15
BOLSÓN	1	395	218	208	2	4	2	-	1	-	3	-	4	1	109	21	-	1	-	-	13	10	-	4	4	19	1	-	9	-	7	3
ORTEGA	2	988	587	562	1	10	1	4	4	3	9	4	34	6	160	96	2	1	1	2	43	21	3	54	8	54	3	-	37	1	13	12
DISTRITO: VEINTISIETE DE ABRIL	13	5 607	2 482	2 355	52	66	11	32	6	3	100	62	41	29	518	121	9	20	6	16	231	335	13	36	42	392	13	10	170	21	73	54
PARAÍSO O RÍO SEQUITO	2	1 232	543	514	15	21	1	4	1	1	11	8	13	4	122	28	4	2	2	3	68	63	1	13	13	84	3	2	19	8	17	12
VEINTISIETE DE ABRIL	3	1 676	639	605	20	4	1	19	-	1	32	6	6	9	133	32	1	6	-	6	34	101	2	5	10	115	-	2	57	3	20	14
RÍO SECO	1	447	224	212	3	6	1	6	-	-	11	5	-	2	33	3	-	1	-	2	23	39	1	-	3	63	-	1	8	1	5	7
SAN FRANCISCO	1	427	203	199	1	7	3	-	2	-	8	14	7	4	52	5	1	1	2	1	19	21	3	4	1	23	-	3	12	5	1	3
HATILLO	2	722	325	309	4	8	3	1	2	-	16	6	2	4	49	8	-	7	1	-	45	56	-	7	10	24	9	-	45	2	7	9
FLORIDA	1	378	187	177	3	7	2	1	-	-	3	15	1	3	41	17	1	1	1	-	20	6	3	3	2	32	-	1	12	2	7	3
SAN JOSÉ DE LA MONTAÑA	1	188	89	84	1	1	-	-	-	-	3	-	5	-	31	20	1	1	-	2	3	2	2	1	1	5	-	1	4	-	3	2
RÍO TABACO ARRIBA	1	91	55	51	1	1	-	-	1	-	2	1	1	-	5	6	-	1	-	-	4	10	1	1	1	12	-	-	3	-	3	1
DELICIAS	1	446	217	204	4	11	-	1	-	1	14	7	6	3	52	2	1	-	-	2	15	37	-	2	1	34	1	-	10	-	10	3
DISTRITO: TEMPATE	8	3 854	1 813	1 745	19	58	7	9	6	1	83	31	11	13	335	80	5	8	3	11	178	255	4	30	31	306	6	3	236	16	37	31
TEMPATE	1	540	245	237	2	12	1	-	1	-	2	4	1	2	81	10	-	-	-	-	9	15	1	2	3	75	-	-	15	1	4	4
PORTEGOLPE	2	885	451	432	6	19	2	1	3	-	17	3	2	2	59	3	-	1	1	2	46	32	1	10	4	38	2	-	173	5	13	6
HUACAS	2	976	414	402	7	13	3	5	2	-	21	17	1	3	81	27	2	1	-	1	71	56	1	8	12	47	1	1	17	4	6	6
POTRERO	1	612	264	259	2	3	1	1	-	-	29	3	3	3	60	18	3	1	2	5	20	40	-	3	5	30	2	-	21	4	1	4
EL LLANO [EL CHORRO]	2	841	439	415	2	11	-	2	-	1	14	4	4	3	54	22	-	5	-	3	32	112	1	7	7	116	1	2	10	2	13	11
DISTRITO: CARTAGENA	6	3 171	1 598	1 521	37	195	4	17	2	-	70	18	26	11	307	39	3	15	2	6	145	242	1	19	20	143	6	15	167	11	47	30
CARTAGENA	5	2 835	1 421	1 354	35	107	2	15	2	-	69	17	26	10	288	35	3	14	2	6	135	237	1	18	16	129	4	13	159	11	38	29
LORENA	1	336	177	167	2	88	2	2	-	-	1	1	-	1	19	4	-	1	-	-	10	5	-	1	4	14	2	2	8	-	9	1
DISTRITO: CUAJINIQUIL	6	1 384	676	616	32	39	3	6	3	-	78	10	7	7	128	45	1	6	2	50	49	58	3	10	6	50	2	-	16	5	28	32
MARBELLA	1	448	203	183	28	24	1	3	-	-	3	4	5	4	33	15	1	3	1	-	14	13	1	4	-	20	-	-	4	2	7	13
SAN JUANILLO	1	262	143	135	2	4	-	-	1	-	23	1	-	2	32	21	-	1	1	-	10	19	2	1	1	10	1	-	3	-	2	6

CUADRO 2.14 GUANACASTE: JUNTAS, ELECTORADO, VOTOS POR PARTIDO, BLANCOS Y NULOS, PARA DIPUTACIONES
SEGÚN CANTÓN, DISTRITO ADMINISTRATIVO Y DISTRITO ELECTORAL
ELECCIONES 6 DE FEBRERO 2022

CANTÓN, DISTRITO ADMINISTRATIVO Y DISTRITO ELECTORAL	JUNTAS	ELECTORADO [1/]	VOTOS RECIBIDOS																														
			TOTAL GENERAL	VOTOS VÁLIDOS																												BLANCOS	NULOS
				TOTAL	ACCESIBILIDAD SIN EXCLUSIÓN	ACCIÓN CIUDADANA	ALIANZA DEMÓCRATA CRISTIANA	COSTA RICA JUSTA	DE LOS TRABAJADORES	ENCUENTRO NACIONAL	FRENTE AMPLIO	FUERZA NACIONAL	INTEGRACIÓN NACIONAL	JUSTICIA SOCIAL COSTARRICENSE	LIBERACIÓN NACIONAL	LIBERAL PROGRESISTA	MOVIMIENTO LIBERTARIO	MOVIMIENTO SOCIAL DEMÓCRATA COSTARRICENSE	NUESTRO PUEBLO	NUEVA GENERACIÓN	NUEVA REPÚBLICA	PROGRESO SOCIAL DEMOCRÁTICO	PUEBLO UNIDO	REPUBLICANO SOCIAL CRISTIANO	RESTAURACIÓN NACIONAL	UNIDAD SOCIAL CRISTIANA	UNIDOS PODEMOS	UNIÓN COSTARRICENSE DEMOCRÁTICA	UNIÓN GUANACASTECA	UNIÓN LIBERAL		
OSTIONAL	1	436	193	168	1	2	1	2	-	-	50	-	1	-	5	5	-	-	-	50	21	6	-	1	5	9	-	-	6	3	14	11
EL SOCORRO	1	151	100	93	-	7	1	-	1	-	2	4	-	1	51	3	-	1	-	-	1	11	-	1	-	8	1	-	-	-	5	2
PALMARES	1	39	23	23	-	1	-	1	-	-	-	1	1	-	3	1	-	1	-	-	3	8	-	-	-	1	-	-	2	-	-	-
JAZMINAL	1	48	14	14	1	1	-	-	1	-	-	-	-	-	4	-	-	-	-	-	-	1	-	3	-	2	-	-	1	-	-	-
DISTRITO: DIRIÁ	7	3 364	1 773	1 706	59	63	13	17	5	2	74	27	52	17	354	78	4	16	1	11	81	229	9	35	26	350	37	1	140	5	37	30
SANTA BÁRBARA	4	2 100	1 135	1 093	39	35	7	9	3	1	51	16	34	9	225	46	2	9	1	7	53	147	5	20	12	251	16	-	92	3	24	18
DIRIÁ O RÍO GRANDE	1	382	208	202	7	3	2	3	1	1	8	4	10	2	39	5	-	4	-	-	7	50	3	2	3	33	-	1	14	-	1	5
TALOLINGUITA	1	373	156	155	2	16	-	2	-	-	4	4	6	4	36	13	1	1	-	1	9	7	-	12	3	16	2	-	15	1	1	-
GUAITIL	1	509	274	256	11	9	4	3	1	-	11	3	2	2	54	14	1	2	-	3	12	25	1	1	8	50	19	-	19	1	11	7
DISTRITO: CABO VELAS	5	2 359	1 121	1 071	16	50	4	5	6	2	45	16	13	10	285	71	7	11	-	4	76	208	3	16	21	90	3	4	97	8	26	24
MATAPALO	3	1 441	730	696	12	25	1	4	4	-	21	11	9	7	180	31	5	8	-	3	47	151	3	10	10	60	2	4	85	3	18	16
BRASILITO	2	918	391	375	4	25	3	1	2	2	24	5	4	3	105	40	2	3	-	1	29	57	-	6	11	30	1	-	12	5	8	8
DISTRITO: TAMARINDO	9	4 614	2 208	2 106	31	58	10	20	7	2	110	35	31	28	524	205	13	17	4	30	173	332	7	49	46	203	5	4	137	25	59	43
VILLARREAL	5	2 749	1 253	1 198	17	20	9	11	4	2	83	18	23	10	306	90	8	10	4	7	95	210	4	28	23	116	3	4	74	19	30	25
SANTA ROSA	2	837	440	418	10	22	-	4	1	-	15	10	7	7	96	19	3	1	-	16	42	63	2	11	15	51	1	-	19	3	11	11
SAN JOSÉ DE PINILLA	1	578	249	232	-	8	-	3	1	-	10	4	1	8	84	19	2	5	-	2	13	25	-	6	3	27	-	-	8	3	11	6
GARITA NUEVA	1	450	266	258	4	8	1	2	1	-	2	3	-	3	38	77	-	1	-	5	23	34	1	4	5	9	1	-	36	-	7	1
CANTÓN: BAGACES	**34**	**14 900**	**7 636**	**7 426**	**86**	**179**	**30**	**49**	**20**	**17**	**395**	**39**	**22**	**75**	**1 765**	**227**	**31**	**19**	**14**	**58**	**733**	**1 186**	**7**	**131**	**393**	**620**	**398**	**71**	**813**	**48**	**118**	**92**
DISTRITO: BAGACES	19	8 793	4 125	3 997	41	69	20	31	7	9	256	17	13	33	1 062	106	21	11	4	26	380	404	4	95	333	408	98	64	457	28	67	61
BAGACES	9	5 475	2 605	2 528	27	41	10	24	4	7	192	7	10	21	695	75	15	5	2	15	223	275	2	68	138	280	78	22	275	17	44	33
MONTANO	1	236	127	123	-	2	1	-	-	-	2	1	1	1	55	5	-	1	-	2	4	5	-	1	5	19	-	1	16	1	-	4
BEBEDERO [NORTE DEL RÍO]	1	181	96	92	1	3	2	-	-	-	6	2	-	-	12	4	2	1	2	-	18	2	-	2	15	6	11	-	3	-	1	3
SALITRAL	1	133	86	84	-	2	-	1	1	-	3	1	-	-	20	-	1	1	-	-	8	18	-	2	6	6	2	-	9	3	1	1
MONTENEGRO	2	670	346	333	2	6	1	1	2	1	17	1	-	2	67	6	1	2	-	3	30	22	-	9	56	46	2	32	21	3	7	6
PIJIJE	2	1 275	496	485	7	5	4	3	-	-	20	2	2	5	110	13	2	-	-	4	77	49	-	6	45	39	3	6	81	2	4	7
BAGATZI	1	227	99	91	1	1	-	-	-	-	3	1	-	2	34	-	-	1	-	-	3	12	-	1	17	3	-	-	11	1	2	6
LLANOS DE CORTÉS	1	285	140	136	2	4	-	1	-	-	8	1	-	1	51	2	-	-	-	1	16	16	-	1	9	4	-	2	16	1	4	-
AGUA CALIENTE	1	311	130	125	1	5	2	1	-	1	5	1	-	1	18	1	-	-	-	1	1	5	2	5	42	5	2	1	25	-	4	1
DISTRITO: LA FORTUNA	5	2 301	1 320	1 290	24	56	2	11	3	2	53	7	5	19	260	38	3	4	4	16	136	315	1	16	27	87	63	4	127	7	16	14
CUIPILAPA	1	76	55	53	-	4	-	-	-	-	-	1	-	-	6	2	-	-	1	-	3	15	-	-	1	12	3	-	5	-	1	1
LA FORTUNA	3	1 795	1 018	998	17	47	1	10	2	2	49	5	4	16	197	30	3	4	3	13	114	264	1	13	15	57	46	2	79	4	12	8
SAN BERNARDO	1	430	247	239	7	5	1	1	1	-	4	1	1	3	57	6	-	-	-	3	19	36	-	3	11	18	14	2	43	3	3	5
DISTRITO: MOGOTE	7	2 967	1 688	1 650	17	52	6	5	10	1	72	13	1	17	256	79	6	2	6	15	154	372	1	17	20	84	222	2	209	11	26	12
GUAYABO	5	2 640	1 534	1 499	15	48	6	4	9	1	67	13	1	17	218	77	5	2	5	15	150	339	1	16	19	74	213	2	172	10	24	11
PUEBLO NUEVO	1	210	97	96	2	1	-	1	1	-	3	-	-	-	17	1	1	-	1	-	4	26	-	-	-	8	7	-	23	-	-	1
SAN ISIDRO DE LIMONAL	1	117	57	55	-	3	-	-	-	-	2	-	-	-	21	1	-	-	-	-	-	7	-	1	1	2	2	-	14	1	2	-
DISTRITO: RÍO NARANJO	3	839	503	489	4	2	2	2	-	5	14	2	3	6	187	4	1	2	-	1	63	95	1	3	13	41	15	1	20	2	9	5
RÍO NARANJO	2	666	386	377	1	2	2	-	-	5	14	2	2	4	128	2	-	2	-	1	58	76	1	3	10	40	5	1	17	1	8	1
RÍO CHIQUITO	1	173	117	112	3	-	-	2	-	-	-	-	1	2	59	2	1	-	-	-	5	19	-	-	3	1	10	-	3	1	1	4
CANTÓN: CARRILLO	**52**	**26 622**	**12 821**	**12 448**	**279**	**192**	**73**	**511**	**26**	**17**	**327**	**98**	**71**	**97**	**4 508**	**397**	**31**	**80**	**29**	**94**	**1 276**	**1 173**	**29**	**168**	**200**	**1 484**	**23**	**59**	**1 144**	**62**	**201**	**172**
DISTRITO: FILADELFIA	12	6 044	3 055	2 981	39	27	22	44	2	7	80	14	16	20	1 505	92	6	47	1	15	237	243	9	32	16	372	2	10	110	13	41	33
FILADELFIA	9	5 171	2 617	2 560	31	22	18	28	2	7	73	10	9	17	1 354	84	3	47	-	13	138	189	7	24	16	351	2	8	95	12	31	26
LA GUINEA	1	205	108	104	-	2	-	7	-	-	3	3	3	2	37	3	2	-	-	-	11	18	2	-	-	4	-	1	6	-	2	2
CORRALILLO	2	668	330	317	8	3	4	9	-	-	4	1	4	1	114	5	1	-	1	2	88	36	-	8	-	17	-	1	9	1	8	5
DISTRITO: PALMIRA	7	3 658	1 848	1 795	91	33	3	57	7	-	27	13	12	10	704	63	3	5	3	23	134	176	8	20	35	274	2	1	82	9	27	26
PALMIRA	3	1 357	636	617	11	18	-	10	1	-	15	5	1	5	276	23	1	1	3	9	53	56	4	7	15	71	-	-	27	5	10	9
COMUNIDAD	2	1 251	620	598	60	10	2	28	5	-	5	5	11	4	199	27	1	4	-	4	58	66	-	7	13	55	1	1	29	3	11	11
PASO TEMPISQUE [PARTE OESTE]	2	1 050	592	580	20	5	1	19	1	-	7	3	-	1	229	13	1	-	-	10	23	54	4	6	7	148	1	-	26	1	6	6

CUADRO 2.14 GUANACASTE: JUNTAS, ELECTORADO, VOTOS POR PARTIDO, BLANCOS Y NULOS, PARA DIPUTACIONES
SEGÚN CANTÓN, DISTRITO ADMINISTRATIVO Y DISTRITO ELECTORAL
ELECCIONES 6 DE FEBRERO 2022

CANTÓN, DISTRITO ADMINISTRATIVO Y DISTRITO ELECTORAL	JUNTAS	ELECTORADO [1/]	VOTOS RECIBIDOS																													
			TOTAL GENERAL	VOTOS VÁLIDOS																												
				TOTAL	ACCESIBILIDAD SIN EXCLUSIÓN	ACCIÓN CIUDADANA	ALIANZA DEMÓCRATA CRISTIANA	COSTA RICA JUSTA	DE LOS TRABAJADORES	ENCUENTRO NACIONAL	FRENTE AMPLIO	FUERZA NACIONAL	INTEGRACIÓN NACIONAL	JUSTICIA SOCIAL COSTARRICENSE	LIBERACIÓN NACIONAL	LIBERAL PROGRESISTA	MOVIMIENTO LIBERTARIO	MOVIMIENTO SOCIAL DEMÓCRATA COSTARRICENSE	NUESTRO PUEBLO	NUEVA GENERACIÓN	NUEVA REPÚBLICA	PROGRESO SOCIAL DEMOCRÁTICO	PUEBLO UNIDO	REPUBLICANO SOCIAL CRISTIANO	RESTAURACIÓN NACIONAL	UNIDAD SOCIAL CRISTIANA	UNIDOS PODEMOS	UNIÓN COSTARRICENSE DEMOCRÁTICA	UNIÓN GUANACASTECA	UNIÓN LIBERAL	BLANCOS	NULOS
DISTRITO: SARDINAL	20	10 447	4 718	4 577	57	79	41	351	6	8	166	38	23	51	1 179	201	12	17	21	46	564	564	9	68	101	467	13	10	454	31	75	66
SARDINAL	7	3 892	1 848	1 787	22	38	5	215	3	4	79	16	10	24	405	66	3	3	10	35	229	236	7	27	37	154	7	7	130	15	36	25
SAN BLAS	2	948	487	473	3	6	3	3	2	1	6	2	1	-	152	7	1	-	2	-	49	31	-	3	5	42	-	-	153	1	9	5
ARTOLA	1	623	339	328	4	3	1	7	-	-	11	3	1	5	105	6	1	3	3	-	73	23	-	10	9	39	-	1	19	1	4	7
EL COCO	5	3 251	1 343	1 316	19	23	20	97	1	2	46	10	4	7	315	91	5	9	4	2	133	195	1	19	40	180	5	2	75	11	9	18
PANAMÁ O CACIQUE	1	493	214	209	3	3	9	5	-	-	4	1	-	9	53	17	-	2	-	3	27	28	-	3	2	12	1	-	27	-	3	2
NUEVO COLÓN	1	193	68	63	-	1	2	-	-	-	1	2	-	2	27	-	1	-	1	-	9	8	-	-	-	5	-	-	3	1	3	2
SANTA RITA	1	514	195	187	1	5	-	17	-	-	15	3	5	2	35	7	-	-	1	5	28	20	1	5	5	14	-	-	16	2	3	5
LIBERTAD [HUACAS]	1	469	198	189	5	-	1	3	-	1	4	1	1	2	80	7	1	-	-	1	16	18	-	1	3	16	-	-	28	-	7	2
ALTOS DEL ROBLE	1	64	26	25	-	-	-	4	-	-	-	-	1	-	7	-	-	-	-	-	-	5	-	-	-	5	-	-	3	-	1	-
DISTRITO: BELÉN	13	6 473	3 200	3 095	92	53	7	59	11	2	54	33	20	16	1 120	41	10	11	4	10	341	190	3	48	48	371	6	38	498	9	58	47
BELÉN	6	3 356	1 565	1 517	72	19	4	28	7	1	30	23	11	10	476	22	7	4	2	6	206	108	1	27	26	188	3	6	226	4	31	17
SANTA ANA	2	1 207	573	553	10	19	1	15	1	-	11	3	2	3	165	5	2	2	-	2	39	23	-	8	9	63	-	2	165	3	12	8
SANTO DOMINGO	1	434	260	251	1	5	1	2	1	-	5	4	2	1	99	3	1	2	-	-	32	12	1	3	6	42	-	28	-	-	1	8
LOS PLANES	1	323	162	156	1	4	-	1	-	-	1	-	1	-	78	1	-	1	1	-	2	10	-	4	-	19	-	-	32	-	4	2
RÍO CAÑAS NUEVO	1	570	351	341	3	4	1	-	-	-	3	2	3	-	213	4	-	1	1	-	40	22	1	2	6	19	2	1	12	1	6	4
CASTILLA DE ORO	1	251	135	128	3	1	-	3	1	-	1	-	-	-	44	1	-	1	-	-	5	4	-	1	-	9	-	-	54	-	2	5
COYOLITO	1	332	154	149	2	1	-	10	1	1	3	1	1	2	45	5	-	-	-	2	17	11	-	3	1	31	1	1	9	1	2	3
CANTÓN: CAÑAS	**42**	**20 485**	**10 420**	**10 125**	**83**	**164**	**32**	**82**	**29**	**23**	**302**	**48**	**23**	**146**	**4 335**	**269**	**59**	**31**	**20**	**48**	**954**	**1 157**	**14**	**315**	**218**	**811**	**247**	**18**	**652**	**45**	**169**	**126**
DISTRITO: CAÑAS	30	16 496	8 239	8 025	72	140	22	73	24	21	272	40	19	110	3 309	251	54	25	10	39	810	1 006	12	236	174	651	54	13	552	36	122	92
CAÑAS	11	6 648	3 456	3 363	22	64	8	27	6	11	127	24	7	46	1 412	134	23	14	2	14	297	497	6	90	43	294	17	8	153	17	56	37
HOTEL	1	491	235	229	1	4	1	5	1	-	2	-	-	1	124	2	2	2	1	1	34	9	-	6	4	6	6	-	17	-	3	3
SANDILLAL	1	516	283	276	1	2	1	-	2	1	4	3	1	15	134	7	1	-	-	-	26	31	-	7	5	26	1	-	7	1	3	4
EL VERGEL	1	116	58	56	2	4	1	1	-	1	-	-	1	-	22	-	-	2	-	-	4	7	-	4	-	6	-	-	1	-	1	1
JABILLA ABAJO	1	410	206	202	2	2	-	-	-	-	5	-	-	2	91	6	-	-	-	-	19	20	1	12	5	28	1	1	6	1	3	1
SAN MARTÍN	4	2 389	1 244	1 224	13	18	4	18	7	2	35	3	1	6	504	34	6	3	1	5	95	137	1	35	27	64	7	1	193	4	10	10
LAS PALMAS	6	3 615	1 955	1 914	27	30	4	13	4	4	77	4	7	33	802	61	12	4	3	16	185	246	3	52	53	146	12	2	105	9	24	17
HLE MARY BLANCO	1	25	15	15	-	-	-	-	-	-	-	1	-	1	7	-	-	-	-	-	1	2	1	-	-	2	-	-	-	-	-	-
URB LAS CAÑAS	4	2 286	787	746	4	16	3	9	4	2	22	5	2	6	213	7	10	-	3	3	149	57	-	30	37	79	10	1	70	4	22	19
DISTRITO: PALMIRA	2	754	476	462	-	2	3	6	2	-	6	1	1	16	241	4	2	3	-	4	39	51	-	15	14	23	2	2	23	2	7	7
PALMIRA	1	351	207	198	-	-	2	5	2	-	1	1	-	2	90	1	-	2	-	2	32	19	-	6	9	9	1	1	12	1	4	5
NUEVA GUATEMALA	1	403	269	264	-	2	1	1	-	-	5	-	1	14	151	3	2	1	-	2	7	32	-	9	5	14	1	1	11	1	3	2
DISTRITO: SAN MIGUEL	5	1 414	751	710	3	11	2	1	1	2	15	1	2	6	351	5	1	2	1	1	41	64	-	53	8	66	20	-	51	2	24	17
HIGUERÓN ABAJO	1	131	84	82	-	2	-	-	-	-	-	-	-	2	61	-	-	-	-	-	1	1	-	1	-	10	2	-	1	1	1	1
SAN MIGUEL O CUATRO ESQUINAS	2	835	443	424	1	4	1	1	1	1	9	-	1	3	171	4	1	2	1	1	31	47	-	46	6	30	17	-	44	1	13	6
BUENOS AIRES LA GOTERA [ALTO LAJAS]	1	351	172	157	2	4	1	-	-	1	3	-	1	1	102	1	-	-	-	-	9	7	-	2	1	19	1	-	2	-	9	6
SAN JUAN	1	97	52	47	-	1	-	-	-	-	3	1	-	-	17	-	-	-	-	-	-	9	-	4	1	7	-	-	4	-	1	4
DISTRITO: BEBEDERO	3	1 302	633	618	7	8	4	1	1	-	6	6	-	2	233	7	2	-	9	-	43	24	2	11	16	37	170	2	22	5	10	5
BEBEDERO [SUR DEL RÍO]	3	1 302	633	618	7	8	4	1	1	-	6	6	-	2	233	7	2	-	9	-	43	24	2	11	16	37	170	2	22	5	10	5
DISTRITO: POROZAL	2	519	321	310	1	3	1	1	1	-	3	-	1	12	201	2	-	1	-	4	21	12	-	-	6	34	1	1	4	-	6	5
POROZAL	1	372	218	212	1	2	1	1	1	-	2	-	1	10	134	1	-	-	-	-	21	10	-	-	5	19	1	1	1	-	3	3
NÍSPERO [PUERTO ALEGRE]	1	147	103	98	-	1	-	-	-	-	1	-	-	2	67	1	-	1	-	4	-	2	-	-	1	15	-	-	3	-	3	2
CANTÓN: ABANGARES	**39**	**14 376**	**8 059**	**7 869**	**114**	**89**	**34**	**58**	**11**	**23**	**220**	**27**	**194**	**65**	**2 049**	**243**	**475**	**26**	**14**	**347**	**1 329**	**1 012**	**7**	**101**	**123**	**865**	**51**	**13**	**297**	**82**	**104**	**86**
DISTRITO: LAS JUNTAS	17	7 648	4 227	4 133	13	36	16	30	5	16	101	11	121	20	936	127	360	16	8	272	835	516	4	39	52	360	36	5	140	58	53	41
LAS JUNTAS	9	5 119	2 933	2 870	9	24	10	16	1	11	77	7	99	13	613	98	308	12	4	251	381	409	4	21	37	274	27	4	104	56	41	22
SANTA LUCÍA	1	195	93	88	1	3	-	-	1	-	2	-	4	1	40	1	11	1	-	3	2	7	-	1	1	7	-	-	1	1	2	3
LA PALMA	2	904	443	431	1	-	1	2	1	3	7	-	5	2	125	9	7	1	4	5	177	18	-	4	5	36	5	-	13	-	5	7
MATAPALO	2	1 212	643	630	2	7	5	10	2	2	8	4	13	2	124	16	32	1	-	12	261	55	-	13	7	34	4	1	14	1	5	8

CUADRO 2.14 GUANACASTE: JUNTAS, ELECTORADO, VOTOS POR PARTIDO, BLANCOS Y NULOS, PARA DIPUTACIONES
SEGÚN CANTÓN, DISTRITO ADMINISTRATIVO Y DISTRITO ELECTORAL
ELECCIONES 6 DE FEBRERO 2022

CANTÓN, DISTRITO ADMINISTRATIVO Y DISTRITO ELECTORAL	JUNTAS	ELECTORADO 1/	VOTOS RECIBIDOS																													
			TOTAL GENERAL	VOTOS VÁLIDOS																												
				TOTAL	ACCESIBILIDAD SIN EXCLUSIÓN	ACCIÓN CIUDADANA	ALIANZA DEMÓCRATA CRISTIANA	COSTA RICA JUSTA	DE LOS TRABAJADORES	ENCUENTRO NACIONAL	FRENTE AMPLIO	FUERZA NACIONAL	INTEGRACIÓN NACIONAL	JUSTICIA SOCIAL COSTARRICENSE	LIBERACIÓN NACIONAL	LIBERAL PROGRESISTA	MOVIMIENTO LIBERTARIO	MOVIMIENTO SOCIAL DEMÓCRATA COSTARRICENSE	NUESTRO PUEBLO	NUEVA GENERACIÓN	NUEVA REPÚBLICA	PROGRESO SOCIAL DEMOCRÁTICO	PUEBLO UNIDO	REPUBLICANO SOCIAL CRISTIANO	RESTAURACIÓN NACIONAL	UNIDAD SOCIAL CRISTIANA	UNIDOS PODEMOS	UNIÓN COSTARRICENSE DEMOCRÁTICA	UNIÓN GUANACASTECA	UNIÓN LIBERAL	BLANCOS	NULOS
BARRIO JESÚS	1	149	81	81	-	1	-	1	-	-	7	-	-	2	27	3	2	1	-	1	8	18	-	-	-	2	-	-	8	-	-	-
COYOLITO DE ABANGARES O LA PEÑA	1	50	22	21	-	1	-	1	-	-	-	-	-	-	3	-	-	-	-	-	4	9	-	-	2	1	-	-	-	-	-	1
HLE SAN JORGE	1	19	12	12	-	-	-	-	-	-	-	-	-	-	4	-	-	-	-	-	2	-	-	-	-	6	-	-	-	-	-	-
DISTRITO: SIERRA	7	1 727	1 047	1 025	5	14	4	9	4	1	40	4	6	14	279	43	68	2	2	36	102	196	3	18	18	92	1	3	54	7	10	12
LA SIERRA [LAS MINAS]	1	338	181	178	1	-	1	-	1	1	9	-	3	1	56	3	14	-	-	10	17	14	-	4	5	22	-	1	15	-	1	2
ALTO CEBADILLA	1	111	70	68	-	3	-	3	-	-	7	1	1	1	20	4	-	-	-	1	-	7	-	2	1	16	-	-	1	-	2	-
EL DOS DE ABANGARES [BAJO CHARIO]	1	187	120	117	-	1	-	-	2	-	1	-	-	4	27	10	11	-	1	1	14	15	1	5	1	17	-	-	5	1	1	2
CAMPOS DE ORO DE ABANGARES	1	214	110	107	-	1	-	1	-	-	-	-	-	-	23	6	13	-	-	3	14	24	-	1	1	5	-	-	14	1	1	2
SAN RAFAEL [DESPACIO]	1	390	238	229	3	4	-	3	1	-	4	2	1	3	70	9	28	-	-	-	47	26	2	4	3	10	1	2	6	-	4	5
CAÑITAS	1	315	208	206	-	2	2	1	-	-	13	1	1	2	60	7	2	2	-	21	-	64	-	-	2	15	-	-	8	3	1	1
TORNOS	1	172	120	120	1	3	1	1	-	-	6	-	-	3	23	4	-	-	1	-	10	46	-	2	5	7	-	-	5	2	-	-
DISTRITO: SAN JUAN	4	1 494	836	814	1	6	2	4	2	4	17	5	9	7	213	22	32	3	1	21	179	98	-	10	10	143	6	1	10	8	12	10
SAN JUAN GRANDE	1	531	287	275	1	2	1	-	-	2	8	2	6	1	59	9	13	1	-	10	36	11	-	1	-	103	1	1	4	3	5	7
POZO AZUL	1	428	217	212	-	2	-	2	2	2	2	3	1	4	72	7	5	1	-	2	41	32	-	6	4	17	3	-	1	3	4	1
LOS ÁNGELES [PORTONES]	1	43	19	19	-	-	-	-	-	-	1	-	1	-	5	-	5	-	-	1	-	5	-	-	-	1	-	-	-	-	-	-
RANCHO ANIA O LOURDES [PARTE]	1	492	313	308	-	2	1	2	-	-	6	-	1	2	77	6	9	1	1	8	102	50	-	3	6	22	2	-	5	2	3	2
DISTRITO: COLORADO	11	3 507	1 949	1 897	95	33	12	15	-	2	62	7	58	24	621	51	15	5	3	18	213	202	-	34	43	270	8	4	93	9	29	23
COLORADO	3	1 346	732	720	66	22	8	5	-	1	30	-	21	6	216	10	3	1	2	3	60	86	-	14	9	94	4	2	54	3	7	5
SAN BUENAVENTURA	2	728	399	388	15	3	1	2	-	-	15	3	18	2	140	11	1	-	-	6	18	41	-	8	9	79	2	-	14	-	6	5
SAN JOAQUÍN	1	335	206	201	3	2	-	3	-	1	1	2	1	1	68	4	2	1	-	1	48	15	-	2	7	27	1	1	10	-	3	2
MONTE POTRERO O PUEBLO NUEVO	1	308	176	171	1	3	1	-	-	-	4	-	12	7	69	3	7	1	1	1	22	16	-	1	2	15	-	-	3	2	-	5
HIGUERILLAS	1	104	41	39	-	1	-	-	-	-	1	-	1	-	18	-	-	1	-	-	8	2	-	1	1	2	-	-	3	-	1	1
RAIZAL	1	150	54	47	6	-	-	1	-	-	1	-	-	2	12	2	-	-	-	-	4	6	-	2	1	8	-	-	-	2	5	2
LA CONCHA [CONCEPCIÓN]	1	212	149	144	2	2	-	3	-	-	2	2	2	5	50	2	2	-	-	2	37	5	-	4	5	10	-	1	7	1	4	1
PEÑAS BLANCAS	1	324	192	187	2	-	2	1	-	-	8	-	3	1	48	19	-	1	-	5	16	31	-	2	9	35	1	-	2	1	3	2
CANTÓN: TILARÁN	**39**	**15 917**	**9 918**	**9 720**	**52**	**264**	**32**	**50**	**19**	**65**	**452**	**43**	**21**	**59**	**3 421**	**287**	**32**	**38**	**6**	**65**	**763**	**2 006**	**15**	**395**	**107**	**1 164**	**23**	**12**	**267**	**62**	**103**	**95**
DISTRITO: TILARÁN	14	7 648	4 787	4 705	30	115	19	25	10	27	290	23	12	28	1 474	205	16	16	3	46	377	1 117	5	141	46	496	13	7	124	40	51	31
TILARÁN	12	7 282	4 553	4 477	28	113	17	25	10	24	278	22	12	27	1 407	199	15	14	3	43	353	1 045	5	135	39	486	13	7	119	38	50	26
RÍO CHIQUITO	1	68	43	41	1	1	-	-	-	3	-	1	-	-	5	1	-	-	-	1	6	12	-	1	2	4	-	-	3	-	1	1
SAN LUIS	1	298	191	187	1	1	2	-	-	-	12	-	-	1	62	5	1	2	-	2	18	60	-	5	5	6	-	-	2	2	-	4
DISTRITO: QUEBRADA GRANDE	3	1 014	624	606	1	79	1	2	2	7	14	3	-	2	244	10	3	4	-	-	33	58	1	22	7	95	1	-	16	1	8	10
QUEBRADA GRANDE	1	628	383	374	-	69	-	1	2	3	8	2	-	-	164	5	1	3	-	-	16	37	1	11	6	37	1	-	7	-	4	5
FLORIDA [PATIOS]	1	151	97	93	-	4	-	-	-	4	-	-	-	1	37	2	1	-	-	-	13	12	-	5	-	7	-	-	7	-	2	2
SAN MIGUEL	1	235	144	139	1	6	1	1	-	-	6	1	-	1	43	3	1	1	-	-	4	9	-	6	1	51	-	-	2	1	2	3
DISTRITO: TRONADORA	5	1 396	924	904	5	19	4	5	1	20	29	5	2	8	254	22	8	2	-	7	91	258	3	22	15	99	2	-	18	5	10	10
TRONADORA	3	1 227	810	792	5	14	3	4	1	20	24	4	2	8	217	21	6	2	-	6	80	244	2	20	15	74	1	-	17	2	9	9
VIEJO ARENAL	1	59	22	22	-	2	1	-	-	-	-	-	-	-	3	-	-	-	-	-	7	3	-	1	-	3	-	-	-	2	-	-
SILENCIO	1	110	92	90	-	3	-	1	-	-	5	1	-	-	34	1	2	-	-	1	4	11	1	1	-	22	1	-	1	1	1	1
DISTRITO: SANTA ROSA	4	1 439	871	853	5	9	4	5	1	5	46	2	2	6	371	16	1	4	2	5	74	131	1	51	14	75	3	1	17	2	7	11
LOS ÁNGELES [SANTA ROSA]	2	927	552	543	4	9	3	4	-	1	31	1	1	5	211	12	-	2	2	5	52	95	-	29	10	46	1	1	16	2	5	4
PARCELAS QUEBRADA AZUL [LINDA VISTA]	1	490	304	295	1	-	1	1	1	3	15	1	1	1	155	4	1	2	-	-	22	27	1	22	4	29	2	-	1	-	2	7
HLE TILARÁN	1	22	15	15	-	-	-	-	-	1	-	-	-	-	5	-	-	-	-	-	-	9	-	-	-	-	-	-	-	-	-	-
DISTRITO: LÍBANO	3	666	435	429	2	3	-	2	-	3	6	1	1	1	117	5	-	2	1	-	11	104	1	5	1	155	-	3	3	2	2	4
LÍBANO	1	352	210	207	-	2	-	1	-	-	4	1	1	1	79	4	-	-	-	-	4	64	1	3	1	36	-	3	2	-	1	2
SAN JOSÉ	1	100	70	69	1	-	-	1	-	3	1	-	-	-	16	1	-	2	-	-	3	13	-	-	-	28	-	-	-	-	1	-
SOLANIA	1	214	155	153	1	1	-	-	-	-	1	-	-	-	22	-	-	-	1	-	4	27	-	2	-	91	-	-	1	2	-	2
DISTRITO: TIERRAS MORENAS	3	1 046	646	633	2	13	1	2	3	1	11	1	-	2	331	10	-	2	-	3	46	90	2	25	8	50	-	-	26	4	6	7
AGUACATE [PARTE OESTE]	1	104	38	38	-	1	-	-	-	-	-	-	-	-	7	-	-	1	-	-	5	18	-	-	1	5	-	-	-	-	-	-
TIERRAS MORENAS	1	619	397	388	-	6	-	1	2	1	10	1	-	1	218	8	-	-	-	2	25	29	1	19	4	40	-	-	19	1	6	3

CUADRO 2.14 GUANACASTE: JUNTAS, ELECTORADO, VOTOS POR PARTIDO, BLANCOS Y NULOS, PARA DIPUTACIONES
SEGÚN CANTÓN, DISTRITO ADMINISTRATIVO Y DISTRITO ELECTORAL
ELECCIONES 6 DE FEBRERO 2022

CANTÓN, DISTRITO ADMINISTRATIVO Y DISTRITO ELECTORAL	JUNTAS	ELECTORADO [1/]	VOTOS RECIBIDOS																														
			TOTAL GENERAL	VOTOS VÁLIDOS																												BLANCOS	NULOS
				TOTAL	ACCESIBILIDAD SIN EXCLUSIÓN	ACCIÓN CIUDADANA	ALIANZA DEMÓCRATA CRISTIANA	COSTA RICA JUSTA	DE LOS TRABAJADORES	ENCUENTRO NACIONAL	FRENTE AMPLIO	FUERZA NACIONAL	INTEGRACIÓN NACIONAL	JUSTICIA SOCIAL COSTARRICENSE	LIBERACIÓN NACIONAL	LIBERAL PROGRESISTA	MOVIMIENTO LIBERTARIO	MOVIMIENTO SOCIAL DEMÓCRATA COSTARRICENSE	NUESTRO PUEBLO	NUEVA GENERACIÓN	NUEVA REPÚBLICA	PROGRESO SOCIAL DEMOCRÁTICO	PUEBLO UNIDO	REPUBLICANO SOCIAL CRISTIANO	RESTAURACIÓN NACIONAL	UNIDAD SOCIAL CRISTIANA	UNIDOS PODEMOS	UNIÓN COSTARRICENSE DEMOCRÁTICA	UNIÓN GUANACASTECA	UNIÓN LIBERAL		
RIO PIEDRAS [GUADALAJARA]	1	323	211	207	2	6	1	1	1	-	1	-	-	1	106	2	-	1	-	1	16	43	1	6	3	5	-	-	7	3	-	4
DISTRITO: ARENAL	4	1 700	981	960	6	12	-	6	1	1	35	2	2	4	461	14	-	4	-	3	50	109	-	114	9	99	1	1	21	5	10	11
ARENAL NUEVO	3	1 637	953	933	6	12	-	6	1	1	35	2	2	4	454	14	-	3	-	3	49	102	-	109	8	97	1	1	18	5	9	11
LA UNIÓN	1	63	28	27	-	-	-	-	-	-	-	-	-	-	7	-	-	1	-	-	1	7	-	5	1	2	-	-	3	-	1	-
DISTRITO: CABECERAS	3	1 008	650	630	1	14	3	3	1	1	21	6	2	8	169	5	4	4	-	1	81	139	2	15	7	95	3	-	42	3	9	11
SAN RAMÓN	1	227	164	157	-	5	1	-	-	-	8	2	-	3	32	1	4	1	-	1	23	31	-	12	1	29	-	-	3	-	4	3
CABECERAS DE CAÑAS	1	623	377	364	1	6	2	2	1	1	12	4	2	5	110	3	-	2	-	-	37	74	1	3	2	54	3	-	36	3	5	8
LAS NUBES DE RÍO CHIQUITO	1	158	109	109	-	3	-	1	-	-	1	-	-	-	27	1	-	1	-	-	21	34	1	-	4	12	-	-	3	-	-	-
CANTÓN: NANDAYURE	**30**	**8 887**	**5 521**	**5 334**	**57**	**43**	**28**	**32**	**6**	**18**	**199**	**127**	**74**	**49**	**1 598**	**80**	**15**	**10**	**10**	**56**	**301**	**373**	**18**	**85**	**350**	**1 220**	**44**	**162**	**346**	**33**	**103**	**84**
DISTRITO: CARMONA	5	1 991	1 313	1 286	7	9	2	6	-	3	75	30	13	8	452	32	4	1	-	9	59	124	2	18	57	241	4	4	111	15	15	12
CARMONA	4	1 975	1 302	1 275	7	9	2	5	-	3	75	30	13	7	445	32	4	1	-	9	59	124	2	18	57	239	4	4	111	15	15	12
HLE SAGRADO CORAZON DE JESÚS	1	16	11	11	-	-	-	1	-	-	-	-	-	1	7	-	-	-	-	-	-	-	-	-	-	2	-	-	-	-	-	-
DISTRITO: SANTA RITA	4	1 504	941	918	41	8	9	9	1	4	20	12	29	13	204	22	1	1	-	22	78	80	2	9	104	173	2	6	66	2	13	10
SANTA RITA	2	996	623	605	7	8	5	3	1	1	17	6	15	13	160	12	1	1	-	10	29	70	1	6	62	129	2	4	40	2	12	6
TACANIS	1	94	65	65	2	-	-	3	-	2	-	2	1	-	13	2	-	-	-	-	5	4	1	1	6	22	-	-	1	-	-	-
CACAO	1	414	253	248	32	-	4	3	-	1	3	4	13	-	31	8	-	-	-	12	44	6	-	2	36	22	-	2	25	-	1	4
DISTRITO: ZAPOTAL	5	895	516	489	2	4	3	2	1	4	21	12	4	4	208	10	-	1	1	2	14	36	4	3	12	100	4	1	32	4	11	16
SAN ANTONIO DE ZAPOTAL	1	205	123	119	-	2	1	-	-	-	5	4	3	1	43	4	-	-	-	1	3	13	1	-	6	22	1	-	6	3	-	4
SAN PEDRO	1	200	137	127	2	-	1	-	-	1	11	1	-	1	61	-	-	-	-	1	4	6	1	1	2	21	1	-	12	-	4	6
EL CARMEN	1	168	90	86	-	2	1	-	1	3	2	6	-	1	45	1	-	-	1	-	1	3	2	-	1	10	1	-	5	-	2	2
SAN RAMÓN	1	163	95	91	-	-	-	2	-	-	2	1	1	-	45	3	-	-	-	-	3	6	-	1	2	24	1	-	-	-	2	2
RÍO DE ORO	1	159	71	66	-	-	-	-	-	-	1	-	-	1	14	2	-	1	-	-	3	8	-	1	1	23	-	1	9	1	3	2
DISTRITO: SAN PABLO	3	1 594	1 001	967	4	4	9	6	1	4	44	5	11	5	157	6	2	3	4	10	44	32	1	33	134	250	3	147	45	3	26	8
SAN PABLO	2	1 146	750	722	3	4	7	5	-	3	32	4	10	5	103	5	-	3	4	10	32	24	1	32	77	171	3	142	41	1	22	6
PAVONES	1	448	251	245	1	-	2	1	1	1	12	1	1	-	54	1	2	-	-	-	12	8	-	1	57	79	-	5	4	2	4	2
DISTRITO: PORVENIR	4	736	491	481	-	10	-	3	-	1	5	6	10	9	140	2	-	-	-	5	3	19	4	5	1	237	-	1	19	1	5	5
BELLAVISTA	1	107	70	68	-	-	-	-	-	1	1	3	7	1	21	-	-	-	-	1	1	2	1	1	-	27	-	-	1	-	2	-
CERRO AZUL	1	139	93	92	-	2	-	1	-	-	2	-	2	1	44	1	-	-	-	-	-	6	-	-	-	29	-	1	3	-	-	1
LOS ÁNGELES	1	344	238	235	-	5	-	2	-	-	1	1	1	2	47	-	-	-	-	4	2	10	1	3	1	144	-	-	11	-	2	1
QUEBRADA GRANDE	1	146	90	86	-	3	-	-	-	-	1	2	-	5	28	1	-	-	-	-	-	1	2	1	-	37	-	-	4	1	1	3
DISTRITO: BEJUCO	9	2 167	1 259	1 193	3	8	5	6	3	2	34	62	7	10	437	8	8	4	5	8	103	82	5	17	42	219	31	3	73	8	33	33
BEJUCO	1	256	149	145	-	2	-	2	-	-	3	6	2	1	56	-	3	1	-	1	16	7	-	2	8	11	5	-	17	2	1	3
QUEBRADA SECA O PILAS DE BEJUCO	1	166	113	111	1	2	1	1	1	-	2	1	1	-	29	-	1	-	1	-	4	13	-	-	2	21	2	-	26	2	1	1
COROZALITO	1	238	133	130	-	2	-	-	-	1	9	1	-	-	49	2	-	-	1	-	4	23	-	3	2	30	1	-	1	1	-	3
SAN FRANCISCO DE COYOTE	1	509	303	288	-	1	1	1	-	-	4	38	1	2	130	1	-	-	1	2	18	10	-	3	9	53	3	2	7	1	8	7
JABILLOS	1	283	149	144	-	-	-	-	-	-	-	10	-	2	59	2	-	2	-	1	8	8	1	1	3	37	3	1	5	1	2	3
QUEBRADA NANDO	1	127	65	64	-	-	-	1	1	1	1	3	1	2	23	1	2	-	-	2	6	4	-	1	2	11	-	-	2	-	-	1
ZAPOTE O MORAVIA	1	170	94	83	-	-	-	-	-	-	-	-	1	2	36	-	-	-	-	-	4	4	3	3	1	23	-	-	6	-	8	3
COLONIA DEL VALLE	1	209	137	119	-	1	-	-	1	-	8	1	-	-	25	1	2	1	2	-	15	12	1	1	6	18	17	-	7	-	11	7
JABILLA	1	209	116	109	2	-	3	1	-	-	7	2	1	1	30	1	-	-	-	2	28	1	-	3	9	15	-	-	2	1	2	5
CANTÓN: LA CRUZ	**32**	**14 838**	**6 267**	**6 067**	**260**	**97**	**29**	**45**	**11**	**5**	**155**	**33**	**39**	**87**	**1 456**	**157**	**16**	**15**	**5**	**61**	**945**	**494**	**9**	**159**	**153**	**746**	**21**	**22**	**1 027**	**20**	**113**	**87**
DISTRITO: LA CRUZ	16	8 365	3 468	3 379	111	49	17	27	5	2	108	16	20	69	908	118	10	12	3	48	408	327	6	90	70	474	20	16	433	12	51	38
LA CRUZ	9	5 714	2 454	2 410	43	31	12	18	3	1	76	15	17	58	629	105	7	6	2	24	277	248	5	53	44	398	18	8	305	7	28	16
COPALCHÍ	1	370	167	163	9	5	-	-	-	-	5	-	-	1	61	2	-	-	-	3	18	28	-	3	2	15	1	1	8	1	2	2
TEMPATAL	1	371	139	136	2	1	2	-	-	-	3	-	-	3	34	6	-	2	-	14	21	6	-	12	1	12	-	-	17	-	-	3
LAS BRISAS	1	234	113	105	2	-	1	1	1	-	1	-	1	1	27	-	-	-	1	1	10	2	-	2	14	5	-	-	35	-	4	4
EL PORVENIR [SANTA ROGELIA]	1	149	63	56	4	1	-	2	1	-	2	-	1	-	19	-	-	1	-	1	3	9	-	-	-	3	-	-	9	-	5	2
JOBO [COLONIA GIL TABLADA]	1	525	151	141	17	-	-	3	-	1	2	-	-	3	31	1	2	1	-	3	34	9	1	5	6	-	-	7	13	2	6	4

CUADRO 2.14 GUANACASTE: JUNTAS, ELECTORADO, VOTOS POR PARTIDO, BLANCOS Y NULOS, PARA DIPUTACIONES
SEGÚN CANTÓN, DISTRITO ADMINISTRATIVO Y DISTRITO ELECTORAL
ELECCIONES 6 DE FEBRERO 2022

CANTÓN, DISTRITO ADMINISTRATIVO Y DISTRITO ELECTORAL	JUNTAS	ELECTORADO [1/]	VOTOS RECIBIDOS																														
			TOTAL GENERAL	VOTOS VÁLIDOS																												BLANCOS	NULOS
				TOTAL	ACCESIBILIDAD SIN EXCLUSIÓN	ACCIÓN CIUDADANA	ALIANZA DEMÓCRATA CRISTIANA	COSTA RICA JUSTA	DE LOS TRABAJADORES	ENCUENTRO NACIONAL	FRENTE AMPLIO	FUERZA NACIONAL	INTEGRACIÓN NACIONAL	JUSTICIA SOCIAL COSTARRICENSE	LIBERACIÓN NACIONAL	LIBERAL PROGRESISTA	MOVIMIENTO LIBERTARIO	MOVIMIENTO SOCIAL DEMÓCRATA COSTARRICENSE	NUESTRO PUEBLO	NUEVA GENERACIÓN	NUEVA REPÚBLICA	PROGRESO SOCIAL DEMOCRÁTICO	PUEBLO UNIDO	REPUBLICANO SOCIAL CRISTIANO	RESTAURACIÓN NACIONAL	UNIDAD SOCIAL CRISTIANA	UNIDOS PODEMOS	UNIÓN COSTARRICENSE DEMOCRÁTICA	UNIÓN GUANACASTECA	UNIÓN LIBERAL		
LAS VUELTAS	2	1 002	381	368	34	11	2	3	-	-	19	1	1	3	107	4	1	2	-	2	45	25	-	15	3	41	1	-	46	2	6	7
DISTRITO: SANTA CECILIA	10	4 094	1 720	1 650	113	35	9	13	3	3	34	12	7	10	283	24	5	2	2	6	345	107	2	42	62	118	-	2	405	6	42	28
SANTA CECILIA	5	2 932	1 172	1 130	61	22	8	5	2	3	27	9	4	9	187	9	2	1	1	4	250	90	-	27	31	94	-	1	279	4	25	17
ARMENIA	1	85	45	44	18	1	-	4	-	-	-	1	2	-	2	-	-	-	-	1	2	-	1	-	2	2	-	-	8	-	-	1
LA VIRGEN	1	224	107	93	6	-	-	2	-	-	3	1	-	1	18	14	1	-	-	-	15	3	1	2	6	2	-	-	18	-	11	3
CAOBA	1	479	200	195	23	5	-	1	1	-	3	-	1	-	23	-	-	-	-	-	44	3	-	3	9	8	-	1	70	-	2	3
BELICE	1	163	79	73	-	1	-	-	-	-	-	1	-	-	16	-	-	1	1	1	10	5	-	4	5	4	-	-	23	1	4	2
PALMARES	1	211	117	115	5	6	1	1	-	-	1	-	-	-	37	1	2	-	-	-	24	6	-	6	9	8	-	-	7	1	-	2
DISTRITO: LA GARITA	3	875	414	395	29	9	3	1	2	-	3	2	1	3	118	8	1	1	-	3	49	28	1	12	10	46	-	4	61	-	10	9
LA GARITA	1	589	279	266	25	9	-	1	2	-	2	1	1	3	72	3	1	1	-	1	31	22	1	9	7	31	-	3	40	-	5	8
GUAPINOL	1	162	96	93	2	-	3	-	-	-	-	1	-	-	32	4	-	-	-	1	12	4	-	2	3	10	-	1	18	-	3	-
LOS ANDES	1	124	39	36	2	-	-	-	-	-	1	-	-	-	14	1	-	-	-	1	6	2	-	1	-	5	-	-	3	-	2	1
DISTRITO: SANTA ELENA	3	1 504	665	643	7	4	-	4	1	-	10	3	11	5	147	7	-	-	-	4	143	32	-	15	11	108	1	-	128	2	10	12
CUAJINIQUIL DE SANTA ELENA	3	1 504	665	643	7	4	-	4	1	-	10	3	11	5	147	7	-	-	-	4	143	32	-	15	11	108	1	-	128	2	10	12
CANTÓN: HOJANCHA	**19**	**6 336**	**3 664**	**3 531**	**19**	**59**	**21**	**21**	**5**	**64**	**129**	**73**	**36**	**50**	**958**	**113**	**13**	**16**	**6**	**34**	**223**	**438**	**12**	**83**	**33**	**776**	**15**	**60**	**260**	**14**	**53**	**80**
DISTRITO: HOJANCHA	7	3 197	1 928	1 870	8	39	12	10	3	29	71	51	17	18	482	49	3	6	4	23	120	322	5	23	15	337	7	54	156	6	27	31
HOJANCHA	4	2 445	1 521	1 484	7	28	12	9	3	20	56	46	16	17	360	42	2	5	2	15	91	291	4	16	9	269	6	48	106	4	18	19
LA MARAVILLA	1	266	138	126	-	7	-	-	-	4	7	-	-	1	29	3	-	-	2	1	4	10	1	1	2	16	1	3	33	1	7	5
PILANGOSTA	1	281	161	155	1	4	-	1	-	5	6	1	1	-	47	3	-	1	-	6	18	15	-	3	1	29	-	1	11	1	2	4
LOS ÁNGELES NORTE	1	205	108	105	-	-	-	-	-	-	2	4	-	-	46	1	1	-	-	1	7	6	-	3	3	23	-	2	6	-	-	3
DISTRITO: MONTE ROMO	3	595	333	322	1	6	2	4	-	9	4	2	-	1	46	26	-	-	1	-	8	20	1	12	2	155	1	-	19	2	4	7
CUESTA ROJA	1	143	65	60	-	3	-	3	-	3	-	-	-	-	19	-	-	-	-	-	1	7	-	3	-	17	-	-	2	2	2	3
MONTE ROMO	1	335	203	198	1	2	-	-	-	1	4	2	-	1	17	26	-	-	1	-	-	11	1	5	-	116	1	-	9	-	1	4
ALTOS DEL SOCORRO	1	117	65	64	-	1	2	1	-	5	-	-	-	-	10	-	-	-	-	-	7	2	-	4	2	22	-	-	8	-	1	-
DISTRITO: PUERTO CARRILLO	5	1 275	702	672	5	8	6	3	1	18	32	10	2	26	192	30	8	4	-	5	64	47	5	19	10	127	3	3	38	6	8	22
LAJAS	1	169	92	88	-	1	2	-	-	-	-	-	-	1	24	5	1	-	-	-	1	2	2	2	2	32	-	1	12	-	1	3
BETANIA O JOBO	1	100	47	47	-	-	-	-	-	1	-	1	-	-	28	-	-	-	-	-	-	2	-	2	-	13	-	-	-	-	-	-
ARBOLITOS [SANTA MARTA]	1	270	138	134	-	2	-	-	1	8	6	-	2	5	43	6	1	1	-	-	1	6	1	4	4	30	1	-	10	2	-	4
ESTRADA	1	413	246	231	1	4	4	3	-	8	16	5	-	5	45	11	4	2	-	-	44	16	1	9	3	32	1	2	13	2	6	9
PUERTO CARRILLO	1	323	179	172	4	1	-	-	-	1	10	4	-	15	52	8	2	1	-	5	18	21	1	2	1	20	1	-	3	2	1	6
DISTRITO: HUACAS	2	551	328	304	1	4	-	-	1	8	8	5	1	3	125	6	2	2	-	1	4	29	1	27	-	47	-	-	29	-	12	12
PITA RAYADA	1	161	97	87	-	1	-	-	1	1	-	-	-	2	22	-	-	2	-	-	2	9	-	22	-	11	-	-	14	-	9	1
HUACAS	1	390	231	217	1	3	-	-	-	7	8	5	1	1	103	6	2	-	-	1	2	20	1	5	-	36	-	-	15	-	3	11
DISTRITO: MATAMBÚ	2	718	373	363	4	2	1	4	-	-	14	5	16	2	113	2	-	4	1	5	27	20	-	2	6	110	4	3	18	-	2	8
MATAMBÚ	2	718	373	363	4	2	1	4	-	-	14	5	16	2	113	2	-	4	1	5	27	20	-	2	6	110	4	3	18	-	2	8

[1/] Se modificó la cantidad del electorado de acuerdo con las resoluciones DGRA-025-2022, DGRA-033-2022, DGRA-034-2022, DGRA-036-2022, DGRA-038-2022, DGRA-041-2022, DGRA-042-2022 y DGRA-043-2022.

FUENTE: Tribunal Supremo de Elecciones.

CUADRO 2.15 PUNTARENAS: JUNTAS, ELECTORADO, VOTOS POR PARTIDO, BLANCOS Y NULOS, PARA DIPUTACIONES
SEGÚN CANTÓN, DISTRITO ADMINISTRATIVO Y DISTRITO ELECTORAL
ELECCIONES 6 DE FEBRERO 2022

CANTÓN, DISTRITO ADMINISTRATIVO Y DISTRITO ELECTORAL	JUNTAS	ELECTORADO 1/	VOTOS RECIBIDOS																												
			TOTAL GENERAL	VOTOS VÁLIDOS																										BLANCOS	NULOS
				TOTAL	ACCESIBILIDAD SIN EXCLUSIÓN	ACCIÓN CIUDADANA	ALIANZA DEMÓCRATA CRISTIANA	COSTA RICA JUSTA	DE LOS TRABAJADORES	ENCUENTRO NACIONAL	FRENTE AMPLIO	FUERZA NACIONAL	INTEGRACIÓN NACIONAL	JUSTICIA SOCIAL COSTARRICENSE	LIBERACIÓN NACIONAL	LIBERAL PROGRESISTA	MOVIMIENTO LIBERTARIO	MOVIMIENTO SOCIAL DEMÓCRATA COSTARRICENSE	NUESTRO PUEBLO	NUEVA GENERACIÓN	NUEVA REPÚBLICA	PROGRESO SOCIAL DEMOCRÁTICO	PUEBLO UNIDO	REPUBLICANO SOCIAL CRISTIANO	RESTAURACIÓN NACIONAL	UNIDAD SOCIAL CRISTIANA	UNIDOS PODEMOS	UNIÓN COSTARRICENSE DEMOCRÁTICA	UNIÓN LIBERAL		
PROVINCIA: PUNTARENAS	**741**	**332 865**	**164 095**	**159 527**	**1 080**	**4 549**	**6 482**	**2 891**	**360**	**1 540**	**8 557**	**1 250**	**1 583**	**1 525**	**36 687**	**4 120**	**934**	**827**	**1 244**	**3 863**	**26 600**	**18 406**	**338**	**4 670**	**7 722**	**21 852**	**768**	**621**	**1 058**	**2 396**	**2 172**
CANTÓN: PUNTARENAS	**200**	**91 070**	**46 207**	**45 141**	**303**	**1 881**	**357**	**1 332**	**106**	**155**	**2 829**	**319**	**684**	**637**	**10 411**	**1 348**	**267**	**200**	**474**	**2 341**	**7 122**	**4 147**	**88**	**362**	**2 703**	**6 624**	**139**	**88**	**224**	**637**	**429**
DISTRITO: PUNTARENAS	15	7 732	4 680	4 602	23	127	21	76	13	9	359	24	136	60	898	170	9	21	163	670	298	446	6	31	462	541	12	8	19	58	20
PUNTARENAS	4	2 292	1 412	1 386	11	34	6	17	4	2	105	7	46	17	322	53	1	3	54	181	70	114	0	15	124	182	5	1	12	18	8
ISLA CABALLO	1	189	81	80	0	0	1	4	0	0	2	0	2	0	16	2	0	0	0	16	23	2	0	0	7	2	1	2	0	1	0
BARRIO EL CARMEN	6	3 346	2 023	1 990	7	73	5	22	4	3	135	10	62	31	336	71	5	14	77	335	113	168	4	10	268	228	4	0	5	27	6
EL COCAL	4	1 905	1 164	1 146	5	20	9	33	5	4	117	7	26	12	224	44	3	4	32	138	92	162	2	6	63	129	2	5	2	12	6
DISTRITO: PITAHAYA	5	1 478	834	814	1	32	5	9	0	2	16	0	2	3	282	10	4	1	3	5	117	27	3	6	8	272	4	1	1	9	11
PITAHAYA	1	416	271	264	0	3	1	5	0	0	3	0	0	0	95	1	0	0	0	3	13	2	0	1	2	134	1	0	0	3	4
ARANJUEZ	2	693	361	355	1	19	2	3	0	2	9	0	1	3	111	3	1	0	2	2	93	18	1	5	3	72	3	0	1	4	2
CHAPERNAL	1	96	49	47	0	0	1	1	0	0	0	0	0	0	19	3	1	0	0	0	4	1	0	0	0	17	0	0	0	1	1
CEBADILLA DE ARANJUEZ (BRILLANTE)	1	273	153	148	0	10	1	0	0	0	4	0	1	0	57	3	2	1	1	0	7	6	2	0	3	49	0	1	0	1	4
DISTRITO: CHOMES	10	4 075	1 907	1 857	16	41	8	32	8	4	62	11	33	10	465	23	25	11	74	23	333	123	4	20	41	471	5	7	7	30	20
CHOMES	2	873	390	380	1	9	2	3	0	0	15	1	3	0	80	2	0	1	9	1	47	14	0	1	13	177	0	0	1	5	5
SARMIENTO	1	294	154	150	0	1	0	1	0	1	5	2	0	2	88	2	0	0	0	0	16	13	0	1	2	12	0	2	2	3	1
LAGARTO SUR	2	747	297	292	1	4	1	7	0	3	7	3	5	1	58	5	1	0	48	16	59	20	0	2	2	48	0	0	1	4	1
MALINCHE	1	242	110	105	1	3	0	1	0	0	4	1	0	1	31	5	1	1	0	0	15	14	0	4	1	20	1	1	0	2	3
JUDAS	2	915	452	440	8	6	0	15	0	0	17	2	16	2	98	9	3	2	11	3	64	48	2	6	6	116	2	1	3	6	6
MORALES	2	1 004	504	490	5	18	5	5	8	0	14	2	9	4	110	0	20	7	6	3	132	14	2	6	17	98	2	3	0	10	4
DISTRITO: LEPANTO	27	8 523	4 466	4 335	30	195	23	80	9	91	275	52	103	42	1 631	67	18	14	33	68	478	360	13	34	102	571	7	13	26	69	62
LEPANTO	2	873	516	501	1	20	2	2	1	8	38	3	6	1	172	9	1	1	0	23	78	28	0	4	8	91	0	1	3	6	9
MONTAÑA GRANDE	1	372	196	191	3	14	0	7	0	0	6	4	7	3	67	3	2	1	0	3	25	10	1	0	4	30	0	0	1	2	3
JICARAL	5	2 574	1 269	1 239	11	60	6	29	6	6	90	10	31	10	396	27	6	4	6	10	168	144	3	4	31	169	2	4	6	15	15
COROZAL	2	715	318	306	2	6	2	2	0	1	15	3	7	1	104	3	1	0	0	1	53	20	0	3	12	64	1	2	3	9	3
VAINILLA	1	86	46	45	0	0	0	0	0	2	1	1	0	1	21	0	0	0	0	0	5	1	0	0	1	12	0	0	0	1	0
JUAN DE LEÓN	1	97	59	58	0	1	0	0	0	0	1	1	2	1	25	0	0	1	1	0	2	12	0	1	2	8	0	0	0	1	0
CUAJINIQUIL	1	46	18	18	0	0	0	0	0	0	0	1	0	1	8	0	0	0	0	0	0	0	0	1	0	6	0	0	1	0	0
DOMINICAS	2	755	376	364	3	17	1	6	0	2	29	2	7	7	173	1	2	1	1	2	20	25	0	4	9	48	1	0	3	6	6
PILAS DE CANJEL	1	426	255	244	1	3	3	1	0	4	15	1	5	1	101	4	2	2	0	1	36	28	1	3	11	14	1	3	3	6	5
SAN RAMÓN DE RÍO BLANCO	1	70	45	44	0	0	0	0	0	0	6	0	1	2	28	1	1	0	0	0	0	4	0	0	0	1	0	0	0	1	0
CABO BLANCO DEL GOLFO	1	403	231	228	1	8	0	1	2	1	25	11	3	3	97	4	1	1	0	4	10	13	1	2	3	37	0	0	0	1	2
LA TIGRA (BELLAVISTA)	1	97	63	60	3	1	0	2	0	0	0	2	2	0	38	1	0	0	0	0	2	4	0	1	0	3	0	1	0	1	2
SAN MIGUEL DE RÍO BLANCO	1	263	117	113	1	16	1	5	0	0	4	3	5	1	39	2	1	0	0	2	7	12	0	2	2	9	0	1	0	3	1
EL BALSO	1	49	17	16	0	0	0	0	0	1	1	0	1	2	6	0	0	1	0	0	0	0	0	2	1	1	0	0	0	0	1
SAN BLAS	1	445	268	254	1	8	2	2	0	0	6	5	20	3	84	4	0	0	24	2	29	22	1	3	4	29	2	0	3	7	7
ORIENTE (ISLA VENADO PARTE)	1	455	211	201	1	2	3	6	0	19	6	2	1	3	96	1	0	0	0	18	18	6	0	0	5	12	0	0	2	3	7
LA FRESCA	1	184	101	99	2	3	0	17	0	0	3	1	3	0	38	0	1	1	0	0	6	16	2	0	1	5	0	0	0	1	1
SAN PEDRO	1	303	182	181	0	12	3	0	0	0	28	2	2	1	61	7	0	0	1	1	16	12	0	3	5	26	0	1	0	1	0
FLORIDA (ISLA VENADO PARTE)	1	276	163	158	0	23	0	0	0	47	1	0	0	0	68	0	0	1	0	1	3	3	4	1	3	2	0	0	1	5	0
HLE MARÍA INMACULADA	1	34	15	15	0	1	0	0	0	0	0	0	0	1	9	0	0	0	0	0	0	0	0	0	0	4	0	0	0	0	0
DISTRITO: PAQUERA	17	5 145	2 557	2 478	12	134	15	45	6	3	85	21	47	13	692	41	2	22	6	45	716	207	2	21	38	288	3	5	9	43	36
PAQUERA	5	2 559	1 161	1 133	4	42	4	12	2	3	43	4	14	5	287	19	0	17	2	19	385	129	0	10	16	110	1	1	4	19	9
POCHOTE	1	217	115	107	0	1	0	13	1	0	3	0	24	1	29	1	0	0	1	2	15	3	1	2	1	8	0	0	1	6	2
LA ESPERANZA	1	149	64	64	0	10	5	1	0	0	1	3	1	0	19	0	0	1	1	0	16	2	0	1	1	2	0	0	0	0	0
RÍO GRANDE	2	768	428	406	2	61	2	2	0	0	10	6	2	1	106	4	1	2	1	5	106	22	1	1	6	63	0	2	0	11	11
SAN RAFAEL	1	265	151	150	0	3	0	1	0	0	4	1	2	2	42	8	0	0	0	3	17	19	0	3	0	40	1	2	2	0	1

CUADRO 2.15 PUNTARENAS: JUNTAS, ELECTORADO, VOTOS POR PARTIDO, BLANCOS Y NULOS, PARA DIPUTACIONES
SEGÚN CANTÓN, DISTRITO ADMINISTRATIVO Y DISTRITO ELECTORAL
ELECCIONES 6 DE FEBRERO 2022

CANTÓN, DISTRITO ADMINISTRATIVO Y DISTRITO ELECTORAL	JUNTAS	ELECTORADO 1/	VOTOS RECIBIDOS																												
			TOTAL GENERAL	VOTOS VÁLIDOS																										BLANCOS	NULOS
				TOTAL	ACCESIBILIDAD SIN EXCLUSIÓN	ACCIÓN CIUDADANA	ALIANZA DEMÓCRATA CRISTIANA	COSTA RICA JUSTA	DE LOS TRABAJADORES	ENCUENTRO NACIONAL	FRENTE AMPLIO	FUERZA NACIONAL	INTEGRACIÓN NACIONAL	JUSTICIA SOCIAL COSTARRICENSE	LIBERACIÓN NACIONAL	LIBERAL PROGRESISTA	MOVIMIENTO LIBERTARIO	MOVIMIENTO SOCIAL DEMÓCRATA COSTARRICENSE	NUESTRO PUEBLO	NUEVA GENERACIÓN	NUEVA REPÚBLICA	PROGRESO SOCIAL DEMOCRÁTICO	PUEBLO UNIDO	REPUBLICANO SOCIAL CRISTIANO	RESTAURACIÓN NACIONAL	UNIDAD SOCIAL CRISTIANA	UNIDOS PODEMOS	UNIÓN COSTARRICENSE DEMOCRÁTICA	UNIÓN LIBERAL		
GIGANTE	1	58	33	32	0	1	0	0	0	0	1	0	0	0	23	0	0	0	0	0	4	2	0	0	0	1	0	0	0	0	1
PUEBLO NUEVO	1	180	86	82	1	6	0	0	1	0	7	1	1	1	24	3	0	2	0	3	9	6	0	0	0	16	0	0	1	1	3
BAJO NEGRO	1	102	69	65	1	1	0	1	0	0	1	3	0	0	38	0	0	0	1	0	10	2	0	0	1	6	0	0	0	2	2
PÁNICA	1	245	122	119	1	1	2	1	0	0	0	0	1	1	26	4	0	0	0	1	60	11	0	1	3	6	0	0	0	0	3
CONCEPCIÓN	1	161	97	94	1	0	1	1	0	0	8	0	1	1	50	0	0	0	0	0	15	4	0	1	1	10	0	0	0	2	1
VALLE AZUL	1	277	157	154	1	6	1	11	2	0	3	0	0	0	32	1	0	0	0	6	63	6	0	2	3	16	0	0	1	1	2
PLAYA BLANCA	1	164	74	72	1	2	0	2	0	0	4	3	1	1	16	1	1	0	0	6	16	1	0	0	6	10	1	0	0	1	1
DISTRITO: MANZANILLO	6	2 552	1 274	1 217	9	50	5	39	11	1	33	5	28	7	225	14	9	3	2	10	299	103	3	22	44	281	2	1	11	32	25
MANZANILLO DEL GOLFO	1	415	234	216	1	4	1	8	0	1	4	1	4	2	26	3	2	0	0	1	88	17	1	8	7	34	0	0	3	8	10
COSTA DE PÁJAROS (BRISAS DEL GOLFO)	3	1 537	737	705	7	31	3	25	10	0	23	1	21	3	154	7	4	3	2	9	150	71	1	7	34	132	2	1	4	21	11
ABANGARITOS	1	335	150	146	1	2	0	1	0	0	1	1	2	0	23	1	2	0	0	0	36	4	0	2	2	67	0	0	1	2	2
COYOLITO (OESTE)	1	265	153	150	0	13	1	5	1	0	5	2	1	2	22	3	1	0	0	0	25	11	1	5	1	48	0	0	3	1	2
DISTRITO: GUACIMAL	2	706	406	390	5	17	2	29	2	2	23	1	2	1	150	4	2	1	1	3	20	54	2	3	7	56	1	1	1	4	12
GUACIMAL	1	582	319	306	4	15	1	16	1	2	23	1	2	1	126	3	2	0	1	1	16	42	2	3	6	36	1	1	0	2	11
SANTA ROSA	1	124	87	84	1	2	1	13	1	0	0	0	0	0	24	1	0	1	0	2	4	12	0	0	1	20	0	0	1	2	1
DISTRITO: BARRANCA	41	23 189	10 964	10 736	95	390	68	512	23	13	654	52	98	162	1 925	388	80	39	60	576	2 054	966	21	71	797	1 582	41	21	48	152	76
BARRANCA	17	10 185	4 929	4 821	36	169	30	277	14	5	287	25	44	65	866	150	22	15	23	244	912	412	11	25	404	738	13	9	25	68	40
SAN MIGUEL DE BARRANCA	1	507	339	334	3	5	0	11	0	0	32	2	3	2	75	11	1	4	1	29	62	36	0	1	14	39	0	0	3	3	2
CARMEN LIRA	1	449	199	193	0	13	1	7	1	0	9	0	1	0	49	17	1	0	1	3	25	13	0	5	17	26	2	0	2	3	3
KENNEDY (INVU BARRANCA)	4	2 128	946	929	9	36	7	31	3	1	74	11	10	21	182	18	3	3	4	62	144	103	3	5	32	159	4	2	2	10	7
GUARIA	1	503	331	329	3	4	1	11	0	1	23	1	0	3	58	10	1	0	2	33	33	42	0	2	26	71	0	2	2	2	0
JUANITO MORA	7	3 914	1 863	1 819	16	50	18	76	3	6	70	4	12	22	300	96	14	1	7	89	434	174	1	13	140	251	13	2	7	36	8
EL PROGRESO	9	5 475	2 343	2 298	27	113	11	99	2	0	159	9	28	49	388	86	38	16	22	116	444	186	5	20	164	294	9	6	7	30	15
HLE MIGUEL MORENO	1	28	14	13	1	0	0	0	0	0	0	0	0	0	7	0	0	0	0	0	0	0	1	0	0	4	0	0	0	0	1
DISTRITO: MONTE VERDE	7	3 600	2 180	2 148	12	55	6	178	4	1	238	11	8	3	538	109	5	15	6	20	220	491	2	28	21	150	5	5	17	11	21
CERRO PLANO	1	646	420	411	1	18	0	19	1	1	62	1	0	0	106	36	0	6	0	5	18	99	0	6	2	26	1	2	1	6	3
SANTA ELENA	5	2 607	1 552	1 534	10	36	5	156	3	0	147	8	6	3	354	66	3	6	6	12	190	363	0	18	15	105	3	3	16	3	15
SAN LUIS DE MONTEVERDE	1	347	208	203	1	1	1	3	0	0	29	2	2	0	78	7	2	3	0	3	12	29	2	4	4	19	1	0	0	2	3
DISTRITO: ISLA DEL COCO	1	21	3	3	0	0	0	0	1	0	1	0	0	0	0	0	0	0	0	0	0	0	0	0	0	1	0	0	0	0	0
ISLA DEL COCO	1	21	3	3	0	0	0	0	1	0	1	0	0	0	0	0	0	0	0	0	0	0	0	0	0	1	0	0	0	0	0
DISTRITO: COBANO	16	5 951	2 642	2 566	20	48	20	35	5	8	185	21	25	13	686	84	12	6	6	53	662	246	4	16	37	340	10	4	20	43	33
TAMBOR	1	346	166	164	0	2	0	2	0	0	8	1	2	4	31	5	0	2	1	0	67	14	0	2	3	18	0	0	2	1	1
CÓBANO	5	3 012	1 322	1 287	11	22	8	24	2	1	89	8	10	5	314	31	6	3	3	25	380	118	3	6	17	184	3	3	11	19	16
MONTEZUMA	1	343	147	143	0	2	0	0	0	1	29	3	3	1	60	1	1	0	0	1	6	12	0	0	3	17	3	0	0	4	0
RÍO NEGRO	1	271	141	137	2	5	0	1	0	1	11	1	0	0	34	11	0	0	1	8	34	17	0	0	1	8	2	0	0	2	2
BELLO HORIZONTE	1	303	145	138	0	0	1	1	0	2	2	0	3	0	49	2	1	0	0	2	35	25	0	1	3	9	1	0	1	3	4
RÍO FRÍO	1	72	32	30	1	0	0	0	0	0	0	0	0	0	23	0	0	0	0	0	2	3	0	0	0	1	0	0	0	1	1
FLORIDA (TACOTALES)	1	200	90	89	0	0	2	1	0	1	3	1	1	0	25	1	0	0	1	0	35	6	0	1	0	10	0	1	0	0	1
PAVÓN	1	127	68	64	0	3	2	2	1	0	1	1	0	0	16	1	2	0	0	0	21	7	0	1	0	5	0	0	1	2	2
CABUYA	1	341	167	162	0	7	0	0	0	0	9	0	3	1	63	6	1	1	0	5	33	12	1	1	2	17	0	0	0	2	3
MAL PAÍS	1	254	124	120	1	1	3	2	0	1	11	3	2	0	30	11	0	0	0	4	10	12	0	1	0	27	0	0	1	2	2
SANTA TERESA (CARMEN)	2	682	240	232	5	6	4	2	2	1	22	3	1	2	41	15	1	0	0	8	39	20	0	3	8	44	1	0	4	7	1
DISTRITO: CHACARITA	22	13 115	6 049	5 928	34	163	124	133	8	9	310	91	106	129	1 130	170	56	33	42	374	864	368	9	49	792	886	19	7	22	82	39
CHACARITA	12	7 146	3 504	3 430	14	110	41	48	5	5	216	78	68	82	634	141	15	21	26	271	528	262	8	29	296	508	9	2	13	52	22
FRAY CASIANO DE MADRID	10	5 969	2 545	2 498	20	53	83	85	3	4	94	13	38	47	496	29	41	12	16	103	336	106	1	20	496	378	10	5	9	30	17
DISTRITO: CHIRA	3	1 286	730	706	1	13	3	3	1	0	21	1	3	12	277	0	2	1	0	31	176	18	1	13	67	59	0	3	0	13	11
NANCITE (SAN ANTONIO)	1	517	271	258	1	3	1	3	1	0	1	0	1	5	125	0	0	0	0	13	28	4	1	8	20	43	0	0	0	8	5
BOCANA	1	391	232	223	0	3	1	0	0	0	3	0	1	5	95	0	0	0	0	2	93	4	0	1	7	6	0	2	0	3	6
PUERTO PALITO	1	378	227	225	0	7	1	0	0	0	17	1	1	2	57	0	2	1	0	16	55	10	0	4	40	10	0	1	0	2	0

CUADRO 2.15 PUNTARENAS: JUNTAS, ELECTORADO, VOTOS POR PARTIDO, BLANCOS Y NULOS, PARA DIPUTACIONES
SEGÚN CANTÓN, DISTRITO ADMINISTRATIVO Y DISTRITO ELECTORAL
ELECCIONES 6 DE FEBRERO 2022

CANTÓN, DISTRITO ADMINISTRATIVO Y DISTRITO ELECTORAL	JUNTAS	ELECTORADO [1/]	VOTOS RECIBIDOS																													
			TOTAL GENERAL	VOTOS VÁLIDOS																											BLANCOS	NULOS
				TOTAL	ACCESIBILIDAD SIN EXCLUSIÓN	ACCIÓN CIUDADANA	ALIANZA DEMÓCRATA CRISTIANA	COSTA RICA JUSTA	DE LOS TRABAJADORES	ENCUENTRO NACIONAL	FRENTE AMPLIO	FUERZA NACIONAL	INTEGRACIÓN NACIONAL	JUSTICIA SOCIAL COSTARRICENSE	LIBERACIÓN NACIONAL	LIBERAL PROGRESISTA	MOVIMIENTO LIBERTARIO	MOVIMIENTO SOCIAL DEMÓCRATA COSTARRICENSE	NUESTRO PUEBLO	NUEVA GENERACIÓN	NUEVA REPÚBLICA	PROGRESO SOCIAL DEMOCRÁTICO	PUEBLO UNIDO	REPUBLICANO SOCIAL CRISTIANO	RESTAURACIÓN NACIONAL	UNIDAD SOCIAL CRISTIANA	UNIDOS PODEMOS	UNIÓN COSTARRICENSE DEMOCRÁTICA	UNIÓN LIBERAL		
DISTRITO: ACAPULCO	3	1 023	571	561	4	49	2	4	0	0	19	1	2	3	158	4	2	1	1	1	85	51	1	9	9	149	0	0	6	5	5
SARDINAL DE ACAPULCO	2	976	551	541	4	48	2	4	0	0	19	1	2	3	153	3	2	1	1	1	85	50	1	9	9	137	0	0	6	5	5
SAN RAFAEL DE ACAPULCO	1	47	20	20	0	1	0	0	0	0	0	0	0	0	5	1	0	0	0	0	0	1	0	0	0	12	0	0	0	0	0
DISTRITO: EL ROBLE	22	12 185	6 608	6 482	40	541	54	150	12	12	544	28	90	178	1 209	262	39	31	77	459	793	662	17	38	275	901	30	11	29	83	43
EL ROBLE	12	7 117	4 406	4 336	23	296	30	101	8	8	425	20	50	149	839	195	15	29	57	303	431	543	9	24	155	588	21	4	13	48	22
CAI 26 DE JULIO (SENTENCIADOS)	1	513	169	160	0	33	0	2	0	0	1	0	1	1	57	0	0	0	0	1	23	0	1	4	8	25	1	0	2	7	2
CHAGÜITE	5	2 839	1 209	1 173	12	150	18	29	4	2	52	6	26	10	182	29	16	2	16	110	189	64	4	4	85	147	5	2	9	20	16
YIRETH	3	1 617	795	784	5	59	6	18	0	2	65	2	13	18	118	38	8	0	4	44	149	54	3	5	26	135	3	5	4	8	3
CAI 26 DE JULIO (INDICIADOS)	1	99	29	29	0	3	0	0	0	0	1	0	0	0	13	0	0	0	0	1	1	1	0	1	1	6	0	0	1	0	0
DISTRITO: ARANCIBIA	3	489	336	318	1	26	1	7	3	0	4	0	1	1	145	2	2	1	0	3	7	25	0	1	3	76	0	1	8	3	15
OJO DE AGUA	1	135	102	95	0	16	0	3	1	0	1	0	1	1	35	2	1	0	0	0	4	1	0	1	1	24	0	0	3	3	4
BAJO CALIENTE (PARTE OESTE)	1	185	96	89	1	8	0	3	1	0	1	0	0	0	36	0	1	1	0	2	1	20	0	0	0	13	0	1	0	0	7
CORAZÓN DE JESÚS (ARANCIBIA NORTE)	1	169	138	134	0	2	1	1	1	0	2	0	0	0	74	0	0	0	0	1	2	4	0	0	2	39	0	0	5	0	4
CANTÓN: ESPARZA	**50**	**24 333**	**13 965**	**13 702**	**128**	**241**	**118**	**270**	**23**	**36**	**1 144**	**78**	**81**	**158**	**3 258**	**665**	**63**	**176**	**71**	**426**	**2 126**	**1 987**	**12**	**121**	**310**	**2 013**	**89**	**25**	**83**	**163**	**100**
DISTRITO: ESPÍRITU SANTO	24	13 851	8 192	8 035	73	147	49	187	13	23	753	40	43	103	1 864	454	41	125	42	293	1 169	1 139	7	64	186	1 119	41	16	44	100	57
ESPARZA	15	8 867	5 292	5 203	41	98	37	124	7	14	488	21	22	59	1 206	284	23	85	34	193	732	735	5	43	108	778	25	12	29	60	29
MOJÓN	4	2 034	1 005	986	12	16	7	12	2	1	72	6	3	30	251	48	5	4	0	43	181	119	1	9	29	124	3	2	6	11	8
MARAÑONAL (PARTE OESTE)	5	2 950	1 895	1 846	20	33	5	51	4	8	193	13	18	14	407	122	13	36	8	57	256	285	1	12	49	217	13	2	9	29	20
DISTRITO: SAN JUAN GRANDE	7	2 930	1 566	1 541	21	37	19	20	3	3	98	10	11	9	373	51	7	15	16	15	263	245	2	15	37	250	17	1	3	15	10
SAN JUAN GRANDE	4	1 953	974	952	17	23	7	14	2	1	63	6	9	5	257	34	6	11	15	11	202	117	1	12	29	92	14	1	3	12	10
JUANILAMA	2	964	589	586	4	14	12	6	1	2	35	4	2	4	115	17	1	4	1	4	60	128	1	3	8	157	3	0	0	3	0
HLE CARLOS VENEGAS	1	13	3	3	0	0	0	0	0	0	0	0	0	0	1	0	0	0	0	0	1	0	0	0	0	1	0	0	0	0	0
DISTRITO: MACACONA	7	3 694	2 104	2 075	24	28	34	31	4	2	190	6	7	25	470	107	7	26	12	102	335	314	2	22	32	263	18	2	12	16	13
MACACONA	6	3 437	1 960	1 934	20	28	34	29	4	2	184	4	7	24	409	97	7	24	12	100	320	299	2	20	29	248	18	1	12	15	11
PARAÍSO O BRUSELAS	1	257	144	141	4	0	0	2	0	0	6	2	0	1	61	10	0	2	0	2	15	15	0	2	3	15	0	1	0	1	2
DISTRITO: SAN RAFAEL	3	1 187	735	717	6	8	5	16	0	4	55	9	2	9	206	16	5	4	0	3	107	105	0	7	17	114	5	2	12	13	5
SAN RAFAEL	1	511	301	291	1	3	2	12	0	2	23	6	0	7	78	0	1	3	0	1	41	48	0	3	6	42	1	0	11	7	3
GUADALUPE O MARATÓN	1	144	105	102	3	2	3	0	0	0	8	1	0	0	26	2	2	0	0	0	10	19	0	3	0	20	2	1	0	3	0
EL BARÓN	1	532	329	324	2	3	0	4	0	2	24	2	2	2	102	14	2	1	0	2	56	38	0	1	11	52	2	1	1	3	2
DISTRITO: SAN JERÓNIMO	4	725	432	417	1	8	4	5	2	3	18	2	7	4	154	16	0	2	0	6	38	54	0	8	7	76	0	0	2	6	9
PEÑA BLANCA	1	129	79	78	0	3	0	1	1	1	2	0	1	0	11	2	0	0	0	0	0	9	0	2	2	42	0	0	1	0	1
MESETAS ABAJO	1	69	33	32	0	1	0	0	0	0	0	0	1	0	16	0	0	0	0	0	3	9	0	0	0	2	0	0	0	1	0
SAN JERÓNIMO	1	381	227	218	1	2	4	2	1	2	10	2	5	3	91	7	0	1	0	6	30	24	0	3	5	19	0	0	0	4	5
CERRILLOS	1	146	93	89	0	2	0	2	0	0	6	0	0	1	36	7	0	1	0	0	5	12	0	3	0	13	0	0	1	1	3
DISTRITO: CALDERA	5	1 946	936	917	3	13	7	11	1	1	30	11	11	8	191	21	3	4	1	7	214	130	1	5	31	191	8	4	10	13	6
ARTIEDA (CHUMICAL)	1	64	48	47	0	0	1	0	0	0	6	0	0	0	12	0	0	0	0	0	7	9	0	0	0	12	0	0	0	1	0
MATA DE LIMÓN	1	577	278	276	0	6	2	1	0	1	6	1	2	4	72	8	2	0	0	3	65	30	1	2	3	60	0	1	6	0	2
SALINAS	2	1 087	511	495	3	6	3	9	0	0	14	10	3	1	91	10	1	4	1	2	122	79	0	3	21	101	6	1	4	12	4
TIVIVES	1	218	99	99	0	1	1	1	1	0	4	0	6	3	16	3	0	0	0	2	20	12	0	0	7	18	2	2	0	0	0
CANTÓN: BUENOS AIRES	**83**	**34 086**	**16 990**	**16 436**	**92**	**175**	**460**	**287**	**52**	**102**	**666**	**106**	**112**	**93**	**5 012**	**340**	**196**	**76**	**40**	**223**	**2 221**	**2 961**	**77**	**367**	**1 322**	**1 219**	**55**	**54**	**128**	**255**	**299**
DISTRITO: BUENOS AIRES	34	16 502	8 378	8 112	64	60	218	130	20	42	363	43	38	49	1 922	175	52	33	27	102	1 272	1 965	23	241	619	571	20	25	38	123	143
BUENOS AIRES	12	7 271	3 923	3 818	36	21	106	84	5	26	190	21	18	21	858	106	28	19	13	60	454	1 124	13	104	199	270	12	10	20	47	58
SAN LUIS (FLORIDA)	1	275	144	140	0	1	2	4	0	1	5	0	2	3	30	2	0	1	0	3	32	35	0	2	10	7	0	0	0	1	3
SALITRE	1	496	243	232	2	2	2	1	1	2	32	1	1	2	75	1	2	2	2	2	35	18	2	3	29	13	0	0	2	6	5
UJARRÁS	2	1 039	493	469	1	3	31	2	1	0	19	0	1	2	86	3	0	2	0	1	82	119	1	6	76	29	0	3	1	9	15
PARAÍSO (ÁNIMAS)	1	174	88	87	0	1	4	0	1	0	0	1	0	0	36	3	0	0	0	2	19	4	0	0	8	6	0	2	0	0	1
BAJO LAS BRISAS	2	904	342	328	1	1	5	3	1	0	14	5	3	3	93	2	3	2	0	9	78	53	1	6	35	5	1	2	2	7	7

CUADRO 2.15 PUNTARENAS: JUNTAS, ELECTORADO, VOTOS POR PARTIDO, BLANCOS Y NULOS, PARA DIPUTACIONES
SEGÚN CANTÓN, DISTRITO ADMINISTRATIVO Y DISTRITO ELECTORAL
ELECCIONES 6 DE FEBRERO 2022

CANTÓN, DISTRITO ADMINISTRATIVO Y DISTRITO ELECTORAL	JUNTAS	ELECTORADO 1/	VOTOS RECIBIDOS																												
			TOTAL GENERAL	VOTOS VÁLIDOS																											
				TOTAL	ACCESIBILIDAD SIN EXCLUSIÓN	ACCIÓN CIUDADANA	ALIANZA DEMÓCRATA CRISTIANA	COSTA RICA JUSTA	DE LOS TRABAJADORES	ENCUENTRO NACIONAL	FRENTE AMPLIO	FUERZA NACIONAL	INTEGRACIÓN NACIONAL	JUSTICIA SOCIAL COSTARRICENSE	LIBERACIÓN NACIONAL	LIBERAL PROGRESISTA	MOVIMIENTO LIBERTARIO	MOVIMIENTO SOCIAL DEMÓCRATA COSTARRICENSE	NUESTRO PUEBLO	NUEVA GENERACIÓN	NUEVA REPÚBLICA	PROGRESO SOCIAL DEMOCRÁTICO	PUEBLO UNIDO	REPUBLICANO SOCIAL CRISTIANO	RESTAURACIÓN NACIONAL	UNIDAD SOCIAL CRISTIANA	UNIDOS PODEMOS	UNIÓN COSTARRICENSE DEMOCRÁTICA	UNIÓN LIBERAL	BLANCOS	NULOS
BOLAS DE KRUGRA	1	392	211	199	1	3	4	5	1	1	8	1	3	1	45	4	6	0	0	6	44	22	0	3	14	22	0	1	4	2	10
OLAN	1	57	22	21	0	3	0	0	0	0	0	0	0	0	7	2	0	0	0	0	1	8	0	0	0	0	0	0	0	0	1
PUENTE DE SALITRE	1	378	149	144	0	0	1	2	0	0	12	0	0	2	44	2	2	0	0	1	33	2	1	3	32	6	1	0	0	4	1
VILLA HERMOSA	1	242	115	113	0	0	1	1	0	2	5	1	2	1	24	0	1	0	0	0	11	36	0	0	18	8	0	1	1	0	2
EL CEIBO	1	447	210	206	1	3	4	1	1	1	6	1	1	2	67	2	3	1	0	1	16	63	0	4	12	12	0	2	2	2	2
SAN CARLOS	2	733	413	402	3	2	5	4	4	3	14	2	1	3	92	5	4	1	2	4	66	81	0	7	26	69	2	2	0	4	7
SANTA CRUZ	7	3 973	1 979	1 911	19	18	52	22	5	6	52	10	6	9	449	43	3	5	10	13	396	400	5	103	157	116	4	2	6	40	28
PALMITAL	1	121	46	42	0	2	1	1	0	0	6	0	0	0	16	0	0	0	0	0	5	0	0	0	3	8	0	0	0	1	3
DISTRITO: VOLCÁN	6	2 965	1 508	1 465	7	20	30	16	5	6	54	13	11	4	487	30	5	10	1	47	188	174	3	12	196	124	7	7	8	23	20
VOLCÁN	3	1 332	661	632	3	9	13	7	1	3	19	4	7	1	198	13	3	6	0	39	57	88	0	7	101	43	7	1	2	16	13
EL PEJE	1	640	335	330	1	7	9	3	2	2	9	6	2	1	114	8	1	2	0	5	77	36	2	1	24	15	0	2	1	2	3
CORDONCILLO	1	390	208	204	1	3	5	4	0	1	6	2	1	0	58	5	1	0	0	2	26	31	0	3	31	19	0	3	2	2	2
CONVENTO	1	603	304	299	2	1	3	2	2	0	20	1	1	2	117	4	0	2	1	1	28	19	1	1	40	47	0	1	3	3	2
DISTRITO: POTRERO GRANDE	12	4 570	2 127	2 061	6	34	113	26	9	7	98	21	12	9	503	92	24	9	8	34	315	262	30	39	213	171	9	10	7	32	34
POTRERO GRANDE	2	1 174	512	494	3	10	14	8	2	3	13	3	3	0	169	32	11	4	1	4	61	79	7	10	18	33	2	2	2	7	11
JABILLO	1	367	165	160	0	2	16	0	0	0	3	0	1	0	63	2	1	1	5	0	27	13	0	3	4	19	0	0	0	4	1
VUELTAS	1	330	158	153	2	4	16	3	0	1	4	6	2	0	40	4	1	0	0	0	11	24	0	2	3	30	0	0	0	3	2
LA LUCHA	1	431	209	206	0	3	53	3	1	0	2	2	0	2	42	27	1	0	1	1	30	12	14	0	4	6	0	2	0	1	2
TÉRRABA	2	646	345	333	1	2	2	6	2	1	47	7	3	2	29	4	4	1	0	19	57	55	2	7	19	56	2	3	2	4	8
SAN RAFAEL DE CABAGRA	2	948	437	421	0	8	1	3	1	0	12	2	0	3	115	10	1	1	0	4	93	22	1	6	133	2	1	2	0	10	6
PASO REAL	1	65	34	33	0	1	0	0	0	0	7	0	0	0	1	0	0	0	0	2	6	6	3	2	3	2	0	0	0	0	1
CAPRI	1	310	156	152	0	3	7	1	3	1	3	0	2	1	29	12	2	2	1	2	14	35	1	5	17	6	3	0	2	3	1
SAN ANTONIO	1	299	111	109	0	1	4	2	0	1	7	1	1	1	15	1	3	0	0	2	16	16	2	4	12	17	1	1	1	0	2
DISTRITO: BORUCA	5	2 098	963	928	4	17	20	6	4	3	70	3	3	7	333	9	63	4	0	4	71	71	11	27	64	66	8	1	59	8	27
BORUCA	2	1 252	587	567	4	12	17	2	3	2	43	2	3	4	186	5	52	4	0	1	34	52	3	12	22	41	6	0	57	4	16
CURRÉ	1	406	195	187	0	3	1	1	1	0	25	1	0	2	83	3	8	0	0	3	12	11	7	0	12	13	0	0	1	1	7
CAJÓN	1	262	90	86	0	2	1	2	0	0	0	0	0	1	27	1	0	0	0	0	11	5	1	14	9	10	2	0	0	1	3
SHAMBA	1	178	91	88	0	0	1	1	0	1	2	0	0	0	37	0	3	0	0	0	14	3	0	1	21	2	0	1	1	2	1
DISTRITO: PILAS	4	1 214	604	591	1	8	7	29	2	3	13	1	23	4	309	2	3	0	0	1	44	49	0	7	46	32	0	2	5	6	7
LAS PILAS	1	143	75	73	0	0	2	0	0	0	0	0	9	0	33	0	0	0	0	0	1	1	0	0	13	14	0	0	0	0	2
LA DANTA O CONCEPCIÓN	1	467	268	263	1	7	4	14	1	3	3	1	9	1	171	2	2	0	0	0	5	23	0	2	11	3	0	0	0	2	3
BIJAGUAL	1	461	184	179	0	1	1	15	0	0	10	0	2	3	52	0	1	0	0	1	32	20	0	5	15	15	0	1	5	3	2
SAN VICENTE (UPIAV-2)	1	143	77	76	0	0	0	0	1	0	0	0	3	0	53	0	0	0	0	0	6	5	0	0	7	0	0	1	0	1	0
DISTRITO: COLINAS	3	907	454	433	1	9	2	5	3	1	9	6	7	1	197	3	31	3	2	0	17	98	3	6	6	21	1	1	0	7	14
COLINAS (MAÍZ DE LOS UVA)	1	337	170	162	0	3	0	1	0	0	3	2	1	1	91	1	1	1	1	0	4	31	1	4	3	12	1	0	0	3	5
GUAGARAL	1	236	133	124	0	2	2	3	0	0	2	1	3	0	60	2	0	1	0	0	4	40	0	1	0	2	0	1	0	3	6
MAÍZ DE BORUCA	1	334	151	147	1	4	0	1	3	1	4	3	3	0	46	0	30	1	1	0	9	27	2	1	3	7	0	0	0	1	3
DISTRITO: CHÁNGUENA	8	1 667	804	770	0	6	26	30	2	33	4	8	6	3	412	3	0	4	0	3	49	37	2	8	63	60	1	5	5	18	16
CHÁNGUENA (LA FILA)	1	273	164	162	0	3	4	9	0	0	0	1	0	2	93	0	0	1	0	0	6	12	0	1	2	25	1	0	2	1	1
PILÓN	1	485	229	215	0	1	11	15	1	21	2	3	3	1	107	2	0	2	0	3	9	11	1	1	1	16	0	1	3	6	8
LAS VEGAS DE RÍO CHÁNGUENA	1	118	48	44	0	0	1	0	0	0	1	1	1	0	10	1	0	0	0	0	2	1	0	1	25	0	0	0	0	2	2
LA BONGA	1	274	145	144	0	0	1	4	0	1	0	1	0	0	112	0	0	0	0	0	13	6	0	1	0	5	0	0	0	1	0
PARAÍSO	1	240	90	87	0	2	5	1	0	1	1	0	0	0	57	0	0	0	0	0	4	3	0	0	8	5	0	0	0	1	2
SAN LUIS DE RÍO LIMÓN	1	42	15	15	0	0	1	0	0	7	0	0	1	0	1	0	0	0	0	0	0	0	1	1	1	0	0	2	0	0	0
CACIQUE	1	63	36	33	0	0	0	0	1	0	0	0	0	0	18	0	0	0	0	0	8	2	0	1	0	3	0	0	0	1	2
CAÑO BRAVO	1	172	77	70	0	0	3	1	0	3	0	2	1	0	14	0	0	1	0	0	7	2	0	2	26	6	0	2	0	6	1
DISTRITO: BIOLLEY	5	1 669	781	748	3	10	12	30	2	4	19	6	4	11	325	10	16	7	2	4	70	116	2	5	10	71	5	2	2	20	13
NARANJOS	1	245	106	100	0	2	1	1	0	0	4	1	0	2	19	0	1	0	0	1	16	26	0	2	2	21	1	0	0	5	1
LA PUNA	1	190	103	102	0	1	1	2	0	3	3	0	1	5	47	3	0	1	0	0	9	12	0	1	1	10	1	1	0	0	1

CUADRO 2.15 PUNTARENAS: JUNTAS, ELECTORADO, VOTOS POR PARTIDO, BLANCOS Y NULOS, PARA DIPUTACIONES
SEGÚN CANTÓN, DISTRITO ADMINISTRATIVO Y DISTRITO ELECTORAL
ELECCIONES 6 DE FEBRERO 2022

CANTÓN, DISTRITO ADMINISTRATIVO Y DISTRITO ELECTORAL	JUNTAS	ELECTORADO 1/	VOTOS RECIBIDOS																												
			TOTAL GENERAL	VOTOS VÁLIDOS																											
				TOTAL	ACCESIBILIDAD SIN EXCLUSIÓN	ACCIÓN CIUDADANA	ALIANZA DEMÓCRATA CRISTIANA	COSTA RICA JUSTA	DE LOS TRABAJADORES	ENCUENTRO NACIONAL	FRENTE AMPLIO	FUERZA NACIONAL	INTEGRACIÓN NACIONAL	JUSTICIA SOCIAL COSTARRICENSE	LIBERACIÓN NACIONAL	LIBERAL PROGRESISTA	MOVIMIENTO LIBERTARIO	MOVIMIENTO SOCIAL DEMÓCRATA COSTARRICENSE	NUESTRO PUEBLO	NUEVA GENERACIÓN	NUEVA REPÚBLICA	PROGRESO SOCIAL DEMOCRÁTICO	PUEBLO UNIDO	REPUBLICANO SOCIAL CRISTIANO	RESTAURACIÓN NACIONAL	UNIDAD SOCIAL CRISTIANA	UNIDOS PODEMOS	UNIÓN COSTARRICENSE DEMOCRÁTICA	UNIÓN LIBERAL	BLANCOS	NULOS
COLORADO	1	564	253	244	2	4	8	26	2	1	3	3	1	4	88	2	2	3	2	3	20	38	0	2	3	23	2	1	1	6	3
EL CARMEN	2	670	319	302	1	3	2	1	0	0	9	2	2	0	171	5	13	3	0	0	25	40	2	0	4	17	1	0	1	9	8
DISTRITO: BRUNKA	6	2 494	1 371	1 328	6	11	32	15	5	3	36	5	8	5	524	16	2	6	0	28	195	189	3	22	105	103	4	1	4	18	25
SAN RAFAEL DE BRUNKA	2	906	476	467	1	6	10	8	0	0	7	1	1	1	232	4	1	2	0	17	21	62	1	4	36	48	2	1	1	5	4
SANTA MARTA	3	1 237	697	679	5	4	18	7	4	1	26	3	5	2	233	9	1	2	0	6	151	92	2	17	47	40	1	0	3	7	11
CAÑAS	1	351	198	182	0	1	4	0	1	2	3	1	2	2	59	3	0	2	0	5	23	35	0	1	22	15	1	0	0	6	10
CANTÓN: MONTES DE ORO	**27**	**10 838**	**6 349**	**6 198**	**43**	**1 119**	**18**	**59**	**10**	**11**	**359**	**18**	**27**	**27**	**1 205**	**156**	**33**	**29**	**43**	**97**	**1 152**	**866**	**2**	**33**	**85**	**753**	**15**	**4**	**34**	**78**	**73**
DISTRITO: MIRAMAR	16	7 048	4 216	4 136	24	814	14	37	8	4	281	8	19	18	736	113	19	23	18	62	775	583	1	21	58	472	10	3	15	42	38
MIRAMAR	9	4 950	2 968	2 920	16	606	9	24	5	3	217	4	15	10	512	76	12	18	16	42	509	405	1	14	36	348	9	1	12	25	23
ZAGALA VIEJA	1	215	138	136	0	37	0	4	0	0	0	0	0	0	63	0	0	0	0	0	10	10	0	1	2	9	0	0	0	1	1
RÍO SECO	1	74	35	35	0	9	0	0	0	0	1	0	0	0	10	0	0	0	0	0	8	6	0	0	0	1	0	0	0	0	0
TAJO ALTO (PARTE SUR)	1	148	91	88	0	12	0	0	0	0	2	2	1	0	16	6	0	0	0	3	22	12	0	0	1	10	1	0	0	0	3
HLE FRAY CASIANO DE MADRID	1	50	38	28	1	7	0	0	0	0	1	0	0	0	6	0	0	0	0	0	1	1	0	1	0	10	0	0	0	9	1
LINDA VISTA	3	1 611	946	929	7	143	5	9	3	1	60	2	3	8	129	31	7	5	2	17	225	149	0	5	19	94	0	2	3	7	10
DISTRITO: LA UNIÓN	4	1 011	604	575	3	75	1	8	0	2	22	2	1	1	186	13	4	2	0	6	112	54	1	1	8	66	2	0	5	6	23
LA UNIÓN	1	211	138	131	0	23	0	3	0	0	2	0	0	0	40	2	1	0	0	0	20	22	0	0	2	16	0	0	0	1	6
PALMITAL	1	266	139	125	1	21	0	4	0	2	12	1	0	1	20	4	1	1	0	2	18	16	0	0	1	18	1	0	1	3	11
CEDRAL	1	360	226	220	2	24	0	1	0	0	6	0	1	0	119	4	0	1	0	3	29	9	1	0	2	15	0	0	3	1	5
LAGUNA	1	174	101	99	0	7	1	0	0	0	2	1	0	0	7	3	2	0	0	1	45	7	0	1	3	17	1	0	1	1	1
DISTRITO: SAN ISIDRO	7	2 779	1 529	1 487	16	230	3	14	2	5	56	8	7	8	283	30	10	4	25	29	265	229	0	11	19	215	3	1	14	30	12
CIRUELAS	1	54	29	29	0	5	0	0	0	0	1	1	1	1	4	0	4	0	2	0	1	4	0	0	0	5	0	0	0	0	0
SAN ISIDRO (TIGRE)	3	1 346	775	754	5	114	0	3	0	2	34	2	2	1	142	19	3	2	7	10	162	138	0	5	7	85	1	1	9	16	5
SANTA ROSA	3	1 379	725	704	11	111	3	11	2	3	21	5	4	6	137	11	3	2	16	19	102	87	0	6	12	125	2	0	5	14	7
CANTÓN: OSA	**61**	**24 398**	**11 584**	**11 223**	**58**	**210**	**124**	**122**	**18**	**118**	**406**	**87**	**57**	**59**	**2 220**	**165**	**92**	**42**	**37**	**93**	**1 739**	**1 503**	**24**	**2 520**	**304**	**1 072**	**39**	**30**	**84**	**195**	**166**
DISTRITO: PUERTO CORTÉS	14	6 669	3 258	3 142	15	52	24	41	4	10	102	26	19	15	815	60	22	12	11	21	505	335	10	631	87	287	11	9	18	55	61
PUERTO CORTÉS	6	3 291	1 583	1 535	6	25	10	25	2	4	55	8	11	3	397	27	12	8	10	14	193	132	3	367	31	166	8	7	11	23	25
CORONADO	2	840	381	363	3	7	6	3	0	0	11	5	1	4	76	8	3	1	1	2	60	58	0	42	21	48	0	1	2	13	5
OJOCHAL	1	550	264	253	2	5	2	5	1	0	12	0	1	2	46	8	1	2	0	3	76	43	2	16	14	11	0	1	0	2	9
SAN BUENAVENTURA	1	351	182	168	0	3	2	2	0	0	4	1	0	0	50	2	0	0	0	0	46	32	1	7	10	6	1	0	1	4	10
OJO DE AGUA	3	1 529	788	764	3	12	4	6	1	6	20	12	6	4	205	14	5	0	0	2	128	67	3	197	10	53	2	0	4	13	11
BALSAR ARRIBA	1	108	60	59	1	0	0	0	0	0	0	0	0	2	41	1	1	1	0	0	2	3	1	2	1	3	0	0	0	0	1
DISTRITO: PALMAR	18	7 996	3 926	3 829	16	84	39	43	7	22	106	16	20	15	610	38	46	12	5	32	450	381	8	1 355	90	386	5	11	32	68	29
PALMAR NORTE	6	3 258	1 712	1 679	10	36	21	9	4	5	52	3	4	5	231	15	26	9	0	9	183	190	2	637	37	168	1	5	17	26	7
PALMAR SUR	3	1 658	817	801	4	13	9	4	1	3	27	5	5	1	142	7	7	3	3	11	93	94	2	228	17	113	1	0	8	10	6
OLLA CERO O SANTA EDUVIGIS	1	376	211	201	1	2	1	1	0	1	3	0	0	0	51	1	8	0	0	1	25	12	1	63	5	21	0	2	2	5	5
SAN FRANCISCO DE RÍO TINOCO	2	732	308	299	0	8	3	7	0	6	2	3	3	2	63	4	0	0	0	1	66	31	1	53	8	32	0	1	5	6	3
FINCA SEIS-ONCE	2	1 165	543	531	0	14	2	19	0	1	12	1	6	2	49	4	4	0	0	7	49	15	1	303	13	25	1	3	0	10	2
FINCA DOS-CUATRO	1	413	153	146	1	4	0	1	1	6	4	1	2	1	44	3	0	0	0	3	16	20	0	22	5	12	0	0	0	5	2
CAÑABLANCAL	1	229	99	95	0	3	1	0	0	0	4	1	0	2	13	4	1	0	0	0	15	12	0	25	4	9	1	0	0	1	3
EL PROGRESO	1	120	47	42	0	1	0	0	0	0	1	0	0	0	10	0	0	0	0	0	3	1	1	22	0	3	0	0	0	4	1
HLE PALMAR SUR	1	45	36	35	0	3	2	2	1	0	1	2	0	2	7	0	0	0	2	0	0	6	0	2	1	3	1	0	0	1	0
DISTRITO: SIERPE	9	1 841	787	752	2	19	10	8	1	15	22	6	2	5	129	4	3	4	2	8	126	50	3	189	24	118	0	0	2	17	18
SIERPE	2	944	391	373	2	8	4	2	0	0	10	3	0	0	35	4	0	3	2	5	34	23	2	135	12	88	0	0	1	11	7
MOGOS	1	101	30	30	0	0	0	0	0	0	1	0	0	1	11	0	0	0	0	0	5	3	0	5	1	3	0	0	0	0	0
SÁBALO	1	71	38	38	0	3	0	1	0	0	0	0	0	0	6	0	0	0	0	1	7	0	1	18	0	1	0	0	0	0	0
RINCÓN DEL GOLFO	1	255	105	101	0	2	4	2	0	13	4	1	2	0	30	0	1	0	0	0	28	5	0	3	1	4	0	0	1	2	2
CHOCUACO ARRIBA	1	126	65	62	0	2	0	1	0	0	3	0	0	2	24	0	0	0	0	1	10	2	0	3	3	11	0	0	0	1	2

CUADRO 2.15 PUNTARENAS: JUNTAS, ELECTORADO, VOTOS POR PARTIDO, BLANCOS Y NULOS, PARA DIPUTACIONES
SEGÚN CANTÓN, DISTRITO ADMINISTRATIVO Y DISTRITO ELECTORAL
ELECCIONES 6 DE FEBRERO 2022

CANTÓN, DISTRITO ADMINISTRATIVO Y DISTRITO ELECTORAL	JUNTAS	ELECTORADO [1/]	VOTOS RECIBIDOS																												
			TOTAL GENERAL	VOTOS VÁLIDOS																											
				TOTAL	ACCESIBILIDAD SIN EXCLUSIÓN	ACCIÓN CIUDADANA	ALIANZA DEMÓCRATA CRISTIANA	COSTA RICA JUSTA	DE LOS TRABAJADORES	ENCUENTRO NACIONAL	FRENTE AMPLIO	FUERZA NACIONAL	INTEGRACIÓN NACIONAL	JUSTICIA SOCIAL COSTARRICENSE	LIBERACIÓN NACIONAL	LIBERAL PROGRESISTA	MOVIMIENTO LIBERTARIO	MOVIMIENTO SOCIAL DEMÓCRATA COSTARRICENSE	NUESTRO PUEBLO	NUEVA GENERACIÓN	NUEVA REPÚBLICA	PROGRESO SOCIAL DEMOCRÁTICO	PUEBLO UNIDO	REPUBLICANO SOCIAL CRISTIANO	RESTAURACIÓN NACIONAL	UNIDAD SOCIAL CRISTIANA	UNIDOS PODEMOS	UNIÓN COSTARRICENSE DEMOCRÁTICA	UNIÓN LIBERAL	BLANCOS	NULOS
MIRAMAR	1	86	35	31	0	2	0	0	0	0	2	0	0	1	3	0	0	0	0	0	9	5	0	0	2	7	0	0	0	2	2
JALACA (PARTE SUR)	1	135	62	59	0	0	1	2	1	0	2	2	0	0	15	0	1	0	0	1	13	5	0	12	3	1	0	0	0	0	3
FINCA GUANACASTE (PARTE OESTE)	1	123	61	58	0	2	1	0	0	2	0	0	0	1	5	0	1	1	0	0	20	7	0	13	2	3	0	0	0	1	2
DISTRITO: BAHÍA BALLENA	7	3 387	1 653	1 609	15	17	27	14	2	2	123	7	6	11	310	40	4	7	15	17	271	469	1	92	34	91	7	7	20	25	19
DOMINICALITO	2	733	333	320	2	1	11	4	0	0	7	1	1	0	67	4	2	1	0	9	65	36	0	61	15	26	2	2	3	7	6
UVITA	5	2 654	1 320	1 289	13	16	16	10	2	2	116	6	5	11	243	36	2	6	15	8	206	433	1	31	19	65	5	5	17	18	13
DISTRITO: PIEDRAS BLANCAS	7	3 247	1 362	1 309	8	30	19	10	3	4	28	27	6	8	261	14	14	5	3	7	288	170	2	218	44	118	14	3	5	22	31
PIEDRAS BLANCAS	2	1 253	512	491	0	8	7	3	1	1	8	11	3	0	107	6	1	3	1	5	118	41	1	81	22	59	2	0	2	6	15
GUARIA	1	328	167	159	0	4	1	1	0	0	1	2	0	1	35	2	7	1	0	0	28	10	0	31	7	22	4	2	0	4	4
LA NAVIDAD	1	316	145	135	2	2	1	0	0	2	0	11	1	0	31	3	1	0	1	1	29	27	1	11	2	6	2	0	1	5	5
VENECIA	2	1 257	484	471	6	16	9	5	2	1	18	3	2	7	73	3	4	1	1	1	98	85	0	92	9	28	5	1	1	6	7
SINAÍ	1	93	54	53	0	0	1	1	0	0	1	0	0	0	15	0	1	0	0	0	15	7	0	3	4	3	1	0	1	1	0
DISTRITO: BAHÍA DRAKE	6	1 258	598	582	2	8	5	6	1	65	25	5	4	5	95	9	3	2	1	8	99	98	0	35	25	72	2	0	7	8	8
DRAKE (AGUJITAS)	2	656	268	264	0	6	4	1	0	23	17	4	2	2	29	4	1	2	0	3	47	55	0	14	10	37	1	0	2	3	1
RIYITO DE SIERPE	1	98	52	52	0	0	0	2	0	8	1	0	0	0	32	0	0	0	0	0	2	1	0	0	1	4	0	0	1	0	0
RANCHO QUEMADO O DELICIAS	1	123	77	72	0	0	0	0	0	6	0	0	0	0	17	0	1	0	0	0	16	18	0	3	2	7	0	0	2	3	2
LOS PLANES	1	261	120	116	1	2	1	3	1	7	7	0	1	1	10	4	0	0	1	4	23	8	0	18	9	14	1	0	0	0	4
ALTO LAGUNA	1	120	81	78	1	0	0	0	0	21	0	1	1	2	7	1	1	0	0	1	11	16	0	0	3	10	0	0	2	2	1
CANTÓN: QUEPOS	**45**	**21 174**	**10 179**	**9 937**	**74**	**126**	**62**	**228**	**24**	**28**	**296**	**71**	**182**	**63**	**1 588**	**198**	**37**	**18**	**15**	**203**	**1 447**	**1 001**	**16**	**117**	**394**	**3 629**	**23**	**48**	**49**	**105**	**137**
DISTRITO: QUEPOS	28	15 647	7 203	7 054	53	95	42	165	15	23	212	40	153	36	985	148	25	9	12	131	1 064	733	10	82	321	2 617	20	26	37	70	79
QUEPOS	7	4 406	2 157	2 128	14	27	7	43	7	7	73	15	46	9	299	45	4	2	2	38	281	294	1	21	98	765	6	10	14	15	14
CERRITOS	1	332	190	180	4	0	0	2	0	0	2	2	1	0	29	1	0	0	0	2	44	2	0	1	10	79	1	0	0	3	7
DAMAS	1	646	290	285	4	2	3	6	0	0	6	3	5	3	73	9	1	1	3	5	51	28	0	0	17	58	3	1	3	4	1
SAN RAFAEL (CERROS)	2	1 024	478	464	4	10	6	36	2	0	11	3	8	3	93	13	6	1	0	8	118	35	0	2	10	90	0	3	2	8	6
RONCADOR	1	598	225	224	1	7	2	2	0	0	7	0	3	0	31	3	0	0	0	4	58	16	3	1	6	79	0	1	0	1	0
MARÍTIMA	1	144	65	59	0	3	0	1	0	0	1	0	1	1	17	0	0	0	0	0	11	0	0	1	0	22	0	1	0	1	5
PAQUITA	2	1 155	575	562	7	6	2	11	1	6	17	4	24	2	87	10	3	0	2	29	77	57	1	18	26	167	1	0	4	7	6
LA INMACULADA	7	4 171	1 825	1 785	10	18	11	39	2	7	46	6	38	12	175	30	5	0	2	23	222	145	2	14	58	901	2	7	10	15	25
MANUEL ANTONIO	3	1 348	592	580	5	11	7	6	0	0	30	1	12	3	78	24	2	4	2	8	68	79	3	8	15	209	2	2	1	8	4
BOCA VIEJA	2	1 222	570	552	3	8	4	11	1	1	18	6	10	2	87	13	3	1	1	12	54	65	0	7	42	195	4	1	3	7	11
COCAL	1	601	236	235	1	3	0	8	2	2	1	0	5	1	16	0	1	0	0	2	80	12	0	9	39	52	1	0	0	1	0
DISTRITO: SAVEGRE	10	2 599	1 443	1 392	15	13	13	32	1	3	45	12	8	13	351	18	7	2	1	15	192	144	4	14	20	441	3	20	5	19	32
PASITO	1	163	81	78	3	0	0	0	0	0	0	0	3	1	12	0	1	0	0	1	21	6	0	1	2	24	1	2	0	2	1
MATAPALO	2	671	304	292	5	2	0	10	0	1	11	3	1	5	76	4	2	0	0	3	51	22	1	4	4	80	2	4	1	2	10
HATILLO VIEJO (SANTA MARTA)	1	533	323	313	1	2	0	4	1	1	10	7	2	1	102	3	3	0	0	1	57	46	1	1	1	66	0	2	1	6	4
PUNTO DE MIRA	1	83	62	60	4	2	1	0	0	0	4	0	0	1	11	1	0	0	1	4	7	14	0	0	2	8	0	0	0	1	1
DOS BOCAS	1	86	42	40	0	0	0	1	0	0	3	0	0	0	14	0	0	0	0	0	2	13	0	0	0	7	0	0	0	0	2
TIERRAS MORENAS	1	69	35	33	0	1	1	0	0	0	3	0	0	1	9	0	0	0	0	0	7	5	1	0	0	5	0	0	0	1	1
SILENCIO	1	467	292	285	1	3	0	16	0	1	5	2	2	3	91	3	0	2	0	2	30	10	0	3	7	95	0	9	0	3	4
SANTO DOMINGO	1	142	88	82	0	1	1	0	0	0	2	0	0	0	12	2	0	0	0	2	6	3	0	2	1	45	0	3	2	1	5
PORTALÓN	1	385	216	209	1	2	10	1	0	0	7	0	0	1	24	5	1	0	0	2	11	25	1	3	3	111	0	0	1	3	4
DISTRITO: NARANJITO	7	2 928	1 533	1 491	6	18	7	31	8	2	39	19	21	14	252	32	5	7	2	57	191	124	2	21	53	571	0	2	7	16	26
NARANJITO	2	1 125	639	621	3	9	4	6	4	1	15	3	8	4	120	21	0	1	0	16	74	81	0	11	34	203	0	1	2	5	13
VILLANUEVA	1	611	354	348	1	4	0	10	2	0	13	3	8	6	65	8	1	2	0	25	34	20	0	5	1	139	0	0	1	3	3
LONDRES	2	856	417	401	2	3	3	12	2	1	9	6	2	2	50	2	4	3	0	13	62	19	2	3	13	184	0	1	3	6	10
SÁBALO	1	312	111	109	0	1	0	3	0	0	2	6	3	0	15	1	0	1	2	3	18	4	0	2	5	42	0	0	1	2	0
HLE QUEPOS	1	24	12	12	0	1	0	0	0	0	0	1	0	2	2	0	0	0	0	0	3	0	0	0	0	3	0	0	0	0	0

CUADRO 2.15 PUNTARENAS: JUNTAS, ELECTORADO, VOTOS POR PARTIDO, BLANCOS Y NULOS, PARA DIPUTACIONES
SEGÚN CANTÓN, DISTRITO ADMINISTRATIVO Y DISTRITO ELECTORAL
ELECCIONES 6 DE FEBRERO 2022

CANTÓN, DISTRITO ADMINISTRATIVO Y DISTRITO ELECTORAL	JUNTAS	ELECTORADO [1/]	VOTOS RECIBIDOS																													
				VOTOS VÁLIDOS																												
			TOTAL GENERAL	TOTAL	ACCESIBILIDAD SIN EXCLUSIÓN	ACCIÓN CIUDADANA	ALIANZA DEMÓCRATA CRISTIANA	COSTA RICA JUSTA	DE LOS TRABAJADORES	ENCUENTRO NACIONAL	FRENTE AMPLIO	FUERZA NACIONAL	INTEGRACIÓN NACIONAL	JUSTICIA SOCIAL COSTARRICENSE	LIBERACIÓN NACIONAL	LIBERAL PROGRESISTA	MOVIMIENTO LIBERTARIO	MOVIMIENTO SOCIAL DEMÓCRATA COSTARRICENSE	NUESTRO PUEBLO	NUEVA GENERACIÓN	NUEVA REPÚBLICA	PROGRESO SOCIAL DEMOCRÁTICO	PUEBLO UNIDO	REPUBLICANO SOCIAL CRISTIANO	RESTAURACIÓN NACIONAL	UNIDAD SOCIAL CRISTIANA	UNIDOS PODEMOS	UNIÓN COSTARRICENSE DEMOCRÁTICA	UNIÓN LIBERAL	BLANCOS	NULOS
CANTÓN: GOLFITO	**68**	**31 565**	**13 717**	**13 229**	**93**	**232**	**216**	**144**	**29**	**898**	**793**	**181**	**121**	**85**	**2 634**	**218**	**66**	**54**	**131**	**71**	**3 006**	**1 403**	**27**	**465**	**705**	**1 476**	**64**	**37**	**80**	**256**	**232**
DISTRITO: GOLFITO	18	9 093	3 706	3 571	34	46	75	35	7	19	256	45	21	19	813	102	11	18	43	29	582	403	3	177	169	607	24	11	22	76	59
GOLFITO	6	3 883	1 647	1 600	17	23	38	14	3	6	160	23	8	7	346	48	7	8	15	15	199	183	0	92	68	299	16	2	3	24	23
FLORIDA (AGUADA)	1	131	39	36	0	0	0	3	0	0	1	0	0	1	12	0	0	0	0	0	3	4	0	3	2	5	0	0	2	0	3
LA MONA	5	2 697	1 052	1 003	5	10	11	9	1	6	43	12	5	5	216	29	2	4	18	12	230	97	2	15	58	195	3	6	9	30	19
KILÓMETRO 16	1	426	152	145	1	2	5	3	2	3	2	1	0	0	51	4	0	2	1	0	27	17	0	3	2	19	0	0	0	2	5
CACAO	1	141	26	26	0	1	0	0	0	0	0	0	0	0	9	1	0	1	1	0	0	6	1	0	1	3	1	1	0	0	0
RESIDENCIAL UREÑA	2	1 264	542	522	11	5	19	4	1	2	38	8	4	4	118	18	2	2	6	2	91	75	0	16	23	61	4	2	6	14	6
KILÓMETRO 20	1	518	227	219	0	5	2	2	0	1	12	1	4	2	50	2	0	1	1	0	32	20	0	48	14	20	0	0	2	6	2
HLE GOLFITO	1	33	21	20	0	0	0	0	0	1	0	0	0	0	11	0	0	0	1	0	0	1	0	0	1	5	0	0	0	0	1
DISTRITO: PUERTO JIMÉNEZ	13	6 911	2 860	2 748	17	59	28	20	9	765	163	12	24	15	413	40	22	12	11	8	380	326	6	146	59	185	8	10	10	59	53
PUERTO JIMÉNEZ	4	2 587	1 094	1 057	8	33	14	8	7	160	88	4	5	5	140	23	7	9	7	5	141	161	1	115	26	83	2	2	3	17	20
LA PALMA O INDEPENDENCIA	4	2 141	872	842	4	12	6	6	2	297	32	1	10	2	171	7	5	2	4	0	113	89	3	10	11	46	1	5	3	16	14
CAÑAZA DE JIMÉNEZ	2	1 245	509	488	0	7	5	3	0	248	17	1	3	2	47	6	8	0	0	2	54	39	1	7	11	21	2	2	2	13	8
BOCA GALLARDO DE SÁNDALO	2	854	361	338	5	7	3	3	0	57	21	6	6	5	49	4	1	1	0	1	71	36	1	12	11	32	3	1	2	12	11
CARBONERA	1	84	24	23	0	0	0	0	0	3	5	0	0	1	6	0	1	0	0	0	1	1	0	2	0	3	0	0	0	1	0
DISTRITO: GUAYCARÁ	23	10 794	5 004	4 844	33	48	89	45	9	73	251	104	59	30	1 039	57	21	19	68	29	1 243	542	8	120	361	537	17	11	31	80	80
VILLA BRICEÑO (KILOMETRO 37)	2	1 199	512	492	1	6	8	2	1	4	16	14	8	1	132	0	3	1	1	3	112	68	0	9	24	75	1	1	1	9	11
RÍO CLARO	11	6 527	3 017	2 923	25	30	62	29	4	51	173	65	34	18	575	48	13	8	39	22	708	355	6	61	239	318	12	4	24	55	39
LLANO BONITO	1	92	44	43	0	0	0	0	1	0	0	2	0	0	13	0	0	1	1	0	10	1	0	2	3	9	0	0	0	0	1
UNIÓN DE COTO NORTE	1	61	31	31	0	0	0	0	0	0	1	0	0	1	11	0	0	0	0	0	6	3	0	0	3	4	1	1	0	0	0
VALLE DE LOS CEDROS O SAN MIGUEL	1	65	44	44	0	1	0	1	0	1	2	0	0	1	23	1	1	0	1	0	5	0	0	1	2	4	0	0	0	0	0
CARACOL NORTE (PARTE)	1	139	54	51	0	2	0	1	0	4	0	0	0	0	13	0	0	0	0	0	12	5	0	2	4	6	1	0	1	3	0
VIQUILLAS	2	848	376	359	1	2	4	4	0	1	24	7	7	4	89	3	1	1	19	0	83	31	1	5	19	46	2	3	2	5	12
LAGARTO (LA LUCHA)	1	172	90	88	1	0	1	1	0	0	2	0	2	0	24	0	0	1	1	0	39	2	0	0	7	6	0	0	1	1	1
SAN RAMÓN	2	1 110	607	589	4	5	11	5	3	2	28	14	4	1	124	4	3	4	0	2	186	61	0	40	41	45	0	1	1	5	13
FINCA 54	1	581	229	224	1	2	3	2	0	10	5	2	4	4	35	1	0	3	6	2	82	16	1	0	19	24	0	1	1	2	3
DISTRITO: PAVÓN	14	4 767	2 147	2 066	9	79	24	44	4	41	123	20	17	21	369	19	12	5	9	5	801	132	10	22	116	147	15	5	17	41	40
CONTE DE PAVÓN	2	921	385	373	1	7	4	13	1	2	19	5	5	2	61	4	1	1	1	0	149	30	3	1	29	28	2	1	3	7	5
ZANCUDO (PUERTO NUEVO)	1	260	93	90	0	3	0	3	0	3	4	2	0	1	18	1	1	0	0	1	28	4	0	1	4	15	0	1	0	3	0
LA FORTUNA DE COTO	1	86	40	40	1	0	0	0	0	0	3	2	2	1	20	0	1	0	0	0	5	3	1	0	0	1	0	0	0	0	0
LA VIRGEN	1	437	155	141	0	7	1	2	0	2	10	2	0	2	24	6	2	1	1	2	23	20	0	4	13	16	0	0	3	4	10
PUNTA BANCO (NICARAGUA)	1	278	141	135	0	4	0	0	0	6	11	0	3	1	6	1	0	1	0	1	60	13	1	1	10	13	0	0	3	3	3
BAHÍA DE PAVÓN (COCAL AMARILLO)	1	438	165	161	0	6	0	2	2	1	10	1	1	3	18	2	4	0	0	0	64	18	1	3	5	16	3	0	1	3	1
LA PEÑA DE BURICA	1	226	37	37	0	3	1	1	0	0	1	0	0	0	6	0	1	0	0	0	22	2	0	0	0	0	0	0	0	0	0
GUAYMÍ DE BURICA	1	260	147	141	0	36	2	1	0	0	19	1	0	1	4	0	0	0	1	0	53	2	1	4	4	6	5	0	1	4	2
ALTO CONTE (MOLO DUBTDO)	1	361	202	192	0	2	1	0	0	20	11	0	0	3	54	0	0	0	1	0	74	2	2	2	7	12	1	0	0	5	5
PROGRESO DE CONTEBURICA	1	271	165	155	0	2	7	3	0	2	17	1	1	4	33	0	0	0	0	0	56	3	0	0	11	13	0	1	1	4	6
ESCUADRA	1	387	203	197	2	2	4	15	0	1	4	4	3	3	50	1	0	1	3	0	52	14	1	4	17	13	2	1	0	4	2
GEMELAS (RÍO CLARO DE PAVÓN)	1	449	240	235	1	3	1	0	0	2	8	0	1	0	25	2	0	0	1	0	163	5	0	1	12	7	2	1	0	3	2
ESPERANZA	1	393	174	169	4	4	3	4	1	2	6	2	1	0	50	2	2	1	1	1	52	16	0	1	4	7	0	0	5	1	4
CANTÓN: COTO BRUS	**73**	**32 411**	**15 937**	**15 364**	**81**	**182**	**4 366**	**110**	**31**	**58**	**737**	**124**	**80**	**99**	**3 127**	**202**	**75**	**121**	**38**	**61**	**1 728**	**1 308**	**27**	**223**	**478**	**1 585**	**76**	**271**	**176**	**281**	**292**
DISTRITO: SAN VITO	20	9 796	5 191	5 039	23	64	1 738	24	3	16	284	30	20	20	906	77	33	17	7	28	460	437	10	66	117	485	24	82	68	68	84
SAN VITO	6	3 281	1 792	1 750	8	21	816	6	1	6	107	5	4	3	221	23	10	7	4	7	134	133	2	30	28	111	4	36	23	19	23
BAJO REYES	1	616	246	233	0	4	44	3	0	0	10	5	1	1	64	4	0	0	0	1	27	18	0	2	6	34	3	4	2	7	6
LOURDES	2	1 038	511	496	1	7	174	1	0	2	29	0	6	1	101	8	1	2	1	1	36	58	1	3	16	37	2	5	3	7	8
SANTA CLARA	1	398	206	199	1	2	47	3	0	1	14	1	1	1	30	5	3	0	1	0	18	22	0	2	6	24	1	13	3	3	4

CUADRO 2.15 PUNTARENAS: JUNTAS, ELECTORADO, VOTOS POR PARTIDO, BLANCOS Y NULOS, PARA DIPUTACIONES
SEGÚN CANTÓN, DISTRITO ADMINISTRATIVO Y DISTRITO ELECTORAL
ELECCIONES 6 DE FEBRERO 2022

CANTÓN, DISTRITO ADMINISTRATIVO Y DISTRITO ELECTORAL	JUNTAS	ELECTORADO [1/]	VOTOS RECIBIDOS																													
			TOTAL GENERAL	VOTOS VÁLIDOS																											BLANCOS	NULOS
				TOTAL	ACCESIBILIDAD SIN EXCLUSIÓN	ACCIÓN CIUDADANA	ALIANZA DEMÓCRATA CRISTIANA	COSTA RICA JUSTA	DE LOS TRABAJADORES	ENCUENTRO NACIONAL	FRENTE AMPLIO	FUERZA NACIONAL	INTEGRACIÓN NACIONAL	JUSTICIA SOCIAL COSTARRICENSE	LIBERACIÓN NACIONAL	LIBERAL PROGRESISTA	MOVIMIENTO LIBERTARIO	MOVIMIENTO SOCIAL DEMÓCRATA COSTARRICENSE	NUESTRO PUEBLO	NUEVA GENERACIÓN	NUEVA REPÚBLICA	PROGRESO SOCIAL DEMOCRÁTICO	PUEBLO UNIDO	REPUBLICANO SOCIAL CRISTIANO	RESTAURACIÓN NACIONAL	UNIDAD SOCIAL CRISTIANA	UNIDOS PODEMOS	UNIÓN COSTARRICENSE DEMOCRÁTICA	UNIÓN LIBERAL		
PIEDRA PINTADA	1	623	376	363	2	4	115	0	0	2	18	2	2	2	100	1	1	0	0	1	16	32	1	6	11	38	1	4	4	4	9
LINDA VISTA (ALTO ZONCHO)	1	464	278	269	1	4	67	1	0	0	17	4	1	1	72	4	1	4	0	0	28	27	2	2	5	18	2	4	4	3	6
AGUAS CLARAS	2	965	523	507	5	5	118	1	1	1	22	5	2	3	93	8	8	1	0	6	48	45	2	8	7	111	1	4	2	6	10
MARAVILLA	1	183	119	114	1	1	29	1	1	0	6	0	0	1	27	0	1	1	0	0	17	11	0	2	4	9	2	0	0	3	2
BARRIO CANADÁ	3	1 556	836	818	2	11	255	4	0	4	44	8	2	4	133	12	7	1	1	11	93	76	1	9	23	75	8	10	24	9	9
HLE COTO BRUS	1	23	14	10	0	0	4	1	0	0	0	0	0	1	2	0	1	0	0	0	0	1	0	0	0	0	0	0	0	2	2
LA ISLA	1	649	290	280	2	5	69	3	0	0	17	0	1	2	63	12	0	1	0	1	43	14	1	2	11	28	0	2	3	5	5
DISTRITO: SABALITO	17	8 556	3 822	3 684	13	35	1 358	30	10	11	168	14	23	17	763	43	12	10	8	13	348	290	5	62	104	296	14	18	19	65	73
SABALITO	6	3 894	1 719	1 673	6	10	877	9	2	4	66	3	11	3	271	20	3	4	1	1	107	133	1	15	44	52	4	15	11	28	18
SAN MIGUEL DE LA FRONTERA	2	1 228	448	425	5	5	108	5	3	2	32	4	2	4	86	7	1	1	1	0	46	43	1	7	17	40	4	0	1	11	12
LAS MELLIZAS	1	576	250	242	0	6	41	1	0	0	10	0	1	1	72	3	3	0	1	0	25	12	0	18	7	38	2	0	1	7	1
LA LUCHA	2	847	430	406	0	4	78	5	1	3	18	2	2	2	101	3	2	3	0	0	36	23	2	14	8	94	2	1	2	10	14
LOS ÁNGELES DE SABALITO	1	182	94	88	1	0	8	1	0	0	4	0	0	2	24	0	0	1	1	5	18	9	0	1	4	8	0	0	1	2	4
SAN ANTONIO	2	965	465	447	1	5	159	3	2	1	25	2	0	2	95	8	0	0	1	1	46	34	1	3	10	47	0	0	1	4	14
SANTA TERESA	1	176	75	73	0	2	10	2	0	1	1	0	1	0	26	1	1	0	0	1	8	14	0	1	1	2	0	0	1	0	2
SAN RAMÓN	2	688	341	330	0	3	77	4	2	0	12	3	6	3	88	1	2	1	3	5	62	22	0	3	13	15	2	2	1	3	8
DISTRITO: AGUA BUENA	13	5 459	2 718	2 606	25	29	546	30	2	5	144	50	17	40	547	36	11	70	12	13	340	236	4	19	74	291	16	21	28	51	61
AGUABUENA	5	2 619	1 365	1 319	14	13	309	15	0	2	84	27	10	31	236	19	5	51	5	7	163	124	3	14	35	114	10	13	15	27	19
CAÑAS GORDAS	2	734	272	262	1	4	27	3	0	0	12	4	4	5	91	5	0	1	0	1	29	25	1	3	4	36	0	1	5	6	4
COPAL	1	286	167	154	1	2	34	0	1	1	10	5	0	0	29	1	2	2	2	0	17	13	0	0	5	27	1	1	0	4	9
SAN FRANCISCO DE AGUA BUENA	2	821	425	401	4	5	100	4	1	1	19	2	2	1	87	4	1	6	1	1	50	41	0	1	8	54	3	4	1	7	17
CONCEPCIÓN	1	192	94	94	1	1	12	1	0	0	5	2	0	0	24	1	0	0	0	1	14	6	0	1	4	20	0	1	0	0	0
SANTA CECILIA DE AGUA BUENA	1	240	76	71	2	0	8	1	0	1	0	2	0	1	17	0	2	2	2	1	21	1	0	0	2	8	0	0	0	2	3
CAMPO TRES	1	567	319	305	2	4	56	6	0	0	14	8	1	2	63	6	1	8	2	2	46	26	0	0	16	32	2	1	7	5	9
DISTRITO: LIMONCITO	9	3 386	1 579	1 505	3	21	175	9	4	10	66	14	9	10	327	14	8	8	8	3	189	143	5	29	104	180	6	136	24	43	31
LIMONCITO DEL OESTE	1	195	114	108	0	2	10	2	1	1	7	0	0	1	14	1	0	2	1	0	11	13	1	1	2	7	0	29	2	4	2
LA UNIÓN DE LIMONCITO	1	399	225	220	0	3	27	1	0	2	5	4	1	1	43	6	2	0	1	2	37	24	1	2	6	41	1	6	4	1	4
SAN RAFAEL DE LIMONCITO	1	383	183	179	0	0	30	3	2	3	14	1	1	0	22	4	2	0	0	0	24	7	0	10	3	10	0	38	5	1	3
SABANILLA	1	589	317	292	2	4	24	3	1	1	8	0	2	4	67	1	3	1	3	0	21	49	3	5	6	47	1	35	1	12	13
EL VALLE	1	93	53	52	0	2	2	0	0	0	0	0	0	0	29	0	0	0	0	0	2	8	0	0	1	7	0	1	0	1	0
SAN GERARDO	1	122	68	67	0	0	11	0	0	0	7	1	1	0	18	1	0	0	0	0	9	6	0	1	2	5	1	2	2	0	1
SANTA RITA	1	335	163	160	0	2	27	0	0	1	14	3	2	0	35	1	1	0	1	0	16	19	0	3	2	14	1	15	3	1	2
LA CASONA (GUAYMÍ)	2	1 270	456	427	1	8	44	0	0	2	11	5	2	4	99	0	0	5	2	1	69	17	0	7	82	49	2	10	7	23	6
DISTRITO: PITTIER	6	1 841	915	884	7	13	182	4	3	4	16	2	2	4	248	11	3	4	2	0	122	83	0	15	25	119	2	4	9	13	18
MONTERREY	1	82	49	47	1	3	7	0	0	0	1	1	0	0	3	1	0	0	0	0	22	0	0	1	1	6	0	0	0	1	1
FILA MÉNDEZ	1	402	211	203	0	3	47	1	1	3	4	0	0	1	61	1	0	1	0	0	32	10	0	3	5	29	0	1	0	3	5
SANTA ELENA	1	495	232	224	5	4	51	1	0	0	3	0	1	3	57	4	2	3	0	0	13	36	0	4	8	25	0	2	2	3	5
AGUA CALIENTE	1	256	145	139	0	0	20	1	0	1	3	1	0	0	61	1	0	0	2	0	7	15	0	1	2	22	2	0	0	3	3
CAMAQUIRI	1	225	93	90	0	2	6	0	0	0	1	0	0	0	39	0	1	0	0	0	15	6	0	2	2	11	0	0	5	1	2
PALMIRA	1	381	185	181	1	1	51	1	2	0	4	0	1	0	27	4	0	0	0	0	33	16	0	4	7	26	0	1	2	2	2
DISTRITO: GUTIÉRREZ BRAUN	8	3 373	1 712	1 646	10	20	367	13	9	12	59	14	9	8	336	21	8	12	1	4	269	119	3	32	54	214	14	10	28	41	25
LA ADMINISTRACIÓN (GUTIÉRREZ BRAUN)	2	728	394	372	3	4	89	1	4	0	15	5	3	1	81	7	3	5	1	1	51	22	0	6	8	52	3	2	5	20	2
FILA GUINEA	1	541	320	311	2	4	109	3	2	3	6	2	2	4	64	2	0	1	0	2	49	16	0	11	5	16	1	5	2	3	6
FILA PINAR	1	299	153	145	3	0	36	3	2	2	5	0	0	0	22	0	1	2	0	0	27	6	1	6	4	21	2	0	2	7	1
FLOR DEL ROBLE	1	491	169	165	0	3	28	3	0	3	5	3	0	1	43	4	0	0	0	0	27	12	0	3	5	21	2	0	2	1	3
BRISAS	2	887	457	437	0	7	78	2	1	2	20	4	2	1	89	5	3	3	0	0	78	43	2	3	14	60	6	1	13	7	13
ROBLE	1	427	219	216	2	2	27	1	0	2	8	0	2	1	37	3	1	1	0	1	37	20	0	3	18	44	0	2	4	3	0

CUADRO 2.15 PUNTARENAS: JUNTAS, ELECTORADO, VOTOS POR PARTIDO, BLANCOS Y NULOS, PARA DIPUTACIONES
SEGÚN CANTÓN, DISTRITO ADMINISTRATIVO Y DISTRITO ELECTORAL
ELECCIONES 6 DE FEBRERO 2022

CANTÓN, DISTRITO ADMINISTRATIVO Y DISTRITO ELECTORAL	JUNTAS	ELECTORADO [1/]	VOTOS RECIBIDOS																												
			TOTAL GENERAL	VOTOS VÁLIDOS																										BLANCOS	NULOS
				TOTAL	ACCESIBILIDAD SIN EXCLUSIÓN	ACCIÓN CIUDADANA	ALIANZA DEMÓCRATA CRISTIANA	COSTA RICA JUSTA	DE LOS TRABAJADORES	ENCUENTRO NACIONAL	FRENTE AMPLIO	FUERZA NACIONAL	INTEGRACIÓN NACIONAL	JUSTICIA SOCIAL COSTARRICENSE	LIBERACIÓN NACIONAL	LIBERAL PROGRESISTA	MOVIMIENTO LIBERTARIO	MOVIMIENTO SOCIAL DEMÓCRATA COSTARRICENSE	NUESTRO PUEBLO	NUEVA GENERACIÓN	NUEVA REPÚBLICA	PROGRESO SOCIAL DEMOCRÁTICO	PUEBLO UNIDO	REPUBLICANO SOCIAL CRISTIANO	RESTAURACIÓN NACIONAL	UNIDAD SOCIAL CRISTIANA	UNIDOS PODEMOS	UNIÓN COSTARRICENSE DEMOCRÁTICA	UNIÓN LIBERAL		
CANTÓN: PARRITA	**37**	**13 183**	**6 516**	**6 321**	**46**	**94**	**31**	**72**	**17**	**31**	**195**	**31**	**45**	**29**	**2 008**	**139**	**35**	**13**	**22**	**90**	**1 342**	**673**	**9**	**257**	**210**	**842**	**20**	**19**	**51**	**84**	**111**
DISTRITO: PARRITA	37	13 183	6 516	6 321	46	94	31	72	17	31	195	31	45	29	2 008	139	35	13	22	90	1 342	673	9	257	210	842	20	19	51	84	111
PARRITA	3	1 517	765	745	5	5	0	15	2	0	14	4	7	2	233	11	3	0	3	14	182	69	2	39	17	113	2	1	2	6	14
ESTERILLOS OESTE	1	454	203	193	1	6	4	3	1	2	8	0	1	0	59	11	0	0	0	2	13	19	0	30	2	26	0	0	5	5	5
CHIRES ARRIBA	1	159	94	90	0	4	1	0	0	2	1	0	2	1	40	3	0	0	0	0	14	8	0	2	3	8	1	0	0	2	2
SARDINAL SUR	1	179	96	94	0	2	1	1	0	1	2	0	0	3	32	3	0	0	0	1	15	6	0	5	2	17	2	0	1	0	2
PROYECTO LA LOMA ARRIBA	4	2 405	1 181	1 141	15	6	6	9	0	1	30	5	12	3	337	23	6	4	0	30	324	103	1	30	28	147	8	6	7	19	21
LOS ÁNGELES	2	896	523	512	1	11	2	5	0	3	32	3	2	2	146	22	1	0	5	4	110	81	1	11	10	56	0	0	4	5	6
EL TIGRE	2	1 284	537	517	7	9	3	9	3	2	8	2	4	4	190	6	3	1	0	2	127	52	0	13	17	48	0	3	4	11	9
CHIRRACA	1	94	49	48	0	0	0	1	0	0	5	0	0	0	16	0	0	0	0	0	2	5	0	1	1	17	0	0	0	0	1
SAN ISIDRO DE PLAYÓN	1	184	96	93	1	1	0	0	0	1	1	1	1	0	31	2	0	1	0	1	7	20	0	10	2	13	0	0	0	3	0
SURUBRES	1	184	92	92	0	2	2	0	0	0	2	1	1	0	25	0	2	0	0	0	14	11	1	4	4	21	1	1	0	0	0
PALO SECO	1	279	118	115	0	2	0	1	0	0	1	1	0	1	26	1	2	0	2	0	45	19	0	3	5	4	0	0	2	2	1
VUELTA DE POCARES	1	190	103	98	0	2	1	0	0	1	4	1	1	0	17	3	6	0	0	2	11	9	0	5	3	32	0	0	0	1	4
POCARES	1	146	70	70	1	11	0	0	2	0	2	1	0	1	16	1	0	0	0	0	20	7	0	0	1	6	0	1	0	0	0
PORVENIR O LAS VEGAS	1	418	195	186	1	1	1	2	0	1	2	0	0	1	54	2	0	0	1	3	56	25	1	8	9	14	0	3	1	4	5
SAN RAFAEL NORTE (RÍO SECO)	1	479	239	236	7	3	1	6	2	0	11	1	2	1	63	3	2	1	0	3	62	18	0	7	19	19	2	2	1	2	1
LAS PARCELAS O DAMITAS (PIRRIS)	2	653	283	277	1	2	1	2	4	1	8	4	3	3	45	7	0	0	0	4	50	29	1	14	28	67	1	0	2	2	4
ISLA DAMAS	1	37	17	16	0	1	0	1	0	0	0	1	1	0	1	1	1	0	0	0	6	0	0	0	0	3	0	0	0	1	0
PIRRÍS	1	90	54	50	0	0	1	1	1	0	0	0	1	0	39	0	0	0	0	0	0	1	0	0	4	2	0	0	0	2	2
BAMBÚ	1	76	46	45	2	0	0	0	0	0	0	1	0	0	32	2	0	0	0	0	3	1	0	0	1	2	0	0	1	1	0
VALLE VASCONIA (BARRO)	1	239	140	138	0	1	0	0	0	0	0	0	0	1	79	2	0	0	0	0	27	12	0	8	1	6	0	0	1	0	2
BEJUCO	1	274	101	95	1	1	0	3	1	0	6	0	1	2	32	11	0	0	1	2	17	11	0	1	2	2	0	0	1	0	6
LA JULIETA	4	1 904	1 015	990	3	16	6	8	0	14	21	4	4	1	331	21	7	2	7	15	188	103	0	30	13	177	2	2	15	12	13
PLAYÓN SUR	1	404	182	177	0	2	0	2	0	0	13	0	1	1	63	2	0	1	2	1	16	32	0	7	3	28	1	0	2	2	3
BANDERA	1	320	149	142	0	4	0	2	0	0	13	1	0	2	59	2	1	0	1	2	25	16	1	4	3	5	0	0	1	2	5
CARMEN (PARTE SUR)	1	207	123	116	0	1	1	1	0	2	9	0	1	0	26	0	1	1	0	3	5	11	1	24	24	5	0	0	0	2	5
PLAYA ISLA PALO SECO	1	111	45	45	0	1	0	0	1	0	2	0	0	0	16	0	0	2	0	1	3	5	0	1	8	4	0	0	1	0	0
CANTÓN: CORREDORES	**72**	**36 286**	**16 501**	**15 973**	**108**	**207**	**355**	**210**	**35**	**91**	**796**	**194**	**163**	**246**	**3 424**	**286**	**42**	**82**	**342**	**151**	**4 218**	**1 571**	**43**	**154**	**1 076**	**1 842**	**199**	**40**	**98**	**268**	**260**
DISTRITO: CORREDOR	34	15 212	7 437	7 209	46	96	203	79	17	37	386	94	84	33	1 491	138	23	24	145	84	1 666	683	17	74	666	1 011	55	16	41	127	101
NEILY	12	6 716	3 357	3 266	21	46	131	36	8	13	200	48	42	16	616	78	7	8	74	69	549	329	9	32	333	543	32	8	18	50	41
CAMPO DOS Y MEDIO (PARTE SUR)	1	158	97	96	2	0	4	2	0	0	4	3	0	0	37	0	0	2	0	0	16	6	0	1	13	3	1	1	1	1	0
BAJO LOS INDIOS	1	273	139	130	0	7	2	0	0	0	2	0	3	0	28	3	0	0	0	0	46	3	1	3	22	9	0	0	1	8	1
COTO CUARENTA Y DOS	1	355	165	154	0	0	3	2	0	0	3	2	1	2	50	3	1	1	3	0	40	6	0	1	13	21	2	0	0	7	4
COTO CUARENTA Y SIETE	3	1 254	513	501	3	9	5	8	0	0	22	8	9	3	119	11	5	3	12	1	128	72	1	2	16	55	3	1	5	6	6
ABROJO NORTE (VEGAS DE ABROJO NORTE)	2	645	311	297	1	3	2	1	1	3	8	1	4	0	47	1	0	1	5	2	167	8	1	3	8	27	1	0	2	6	8
CAMPIÑA	1	448	224	215	2	1	1	5	0	3	8	3	1	1	77	3	3	0	3	1	49	21	0	4	9	17	1	1	1	5	4
LOS PLANES	1	178	79	77	0	0	1	1	1	0	0	1	1	0	29	0	0	0	0	0	32	2	0	1	3	5	0	0	0	1	1
CARMEN O COLORADITO NORTE	3	1 717	826	804	5	7	17	6	4	3	55	13	5	4	175	14	3	5	13	5	200	84	1	9	50	115	5	2	4	13	9
RÍO BONITO DE NEILY	1	175	87	86	2	1	1	2	0	1	4	2	0	2	23	3	1	0	5	0	3	4	0	1	7	22	0	0	2	0	1
FORTUNA	2	939	500	486	2	4	5	6	2	6	25	6	7	3	86	7	0	1	5	3	118	31	2	11	95	54	4	0	3	4	10
ABROJO-MONTEZUMA	1	332	143	140	0	1	1	1	0	0	1	0	0	0	61	0	0	0	0	0	43	2	0	1	16	12	0	0	1	2	1
RÍO NUEVO	4	1 989	969	933	8	17	30	9	1	8	54	7	11	2	137	15	3	2	24	3	273	115	2	4	81	115	6	3	3	21	15
HLE NEILY	1	33	27	24	0	0	0	0	0	0	0	0	0	0	6	0	0	1	1	0	2	0	0	1	0	13	0	0	0	3	0
DISTRITO: LA CUESTA	6	3 685	1 556	1 505	9	30	23	15	3	5	125	15	7	124	297	32	3	3	21	5	390	160	1	14	41	154	18	0	10	27	24
LA CUESTA	6	3 685	1 556	1 505	9	30	23	15	3	5	125	15	7	124	297	32	3	3	21	5	390	160	1	14	41	154	18	0	10	27	24
DISTRITO: CANOAS	18	9 978	4 081	3 960	23	42	81	41	8	22	178	38	39	56	851	70	7	20	76	49	1 189	425	13	28	186	379	84	15	40	52	69

CUADRO 2.15 PUNTARENAS: JUNTAS, ELECTORADO, VOTOS POR PARTIDO, BLANCOS Y NULOS, PARA DIPUTACIONES
SEGÚN CANTÓN, DISTRITO ADMINISTRATIVO Y DISTRITO ELECTORAL
ELECCIONES 6 DE FEBRERO 2022

CANTÓN, DISTRITO ADMINISTRATIVO Y DISTRITO ELECTORAL	JUNTAS	ELECTORADO 1/	VOTOS RECIBIDOS																												
			TOTAL GENERAL	VOTOS VÁLIDOS																											
				TOTAL	ACCESIBILIDAD SIN EXCLUSIÓN	ACCIÓN CIUDADANA	ALIANZA DEMÓCRATA CRISTIANA	COSTA RICA JUSTA	DE LOS TRABAJADORES	ENCUENTRO NACIONAL	FRENTE AMPLIO	FUERZA NACIONAL	INTEGRACIÓN NACIONAL	JUSTICIA SOCIAL COSTARRICENSE	LIBERACIÓN NACIONAL	LIBERAL PROGRESISTA	MOVIMIENTO LIBERTARIO	MOVIMIENTO SOCIAL DEMÓCRATA COSTARRICENSE	NUESTRO PUEBLO	NUEVA GENERACIÓN	NUEVA REPÚBLICA	PROGRESO SOCIAL DEMOCRÁTICO	PUEBLO UNIDO	REPUBLICANO SOCIAL CRISTIANO	RESTAURACIÓN NACIONAL	UNIDAD SOCIAL CRISTIANA	UNIDOS PODEMOS	UNIÓN COSTARRICENSE DEMOCRÁTICA	UNIÓN LIBERAL	BLANCOS	NULOS
CANOAS	5	3 050	1 173	1 134	6	12	18	12	1	10	65	8	12	30	267	33	3	4	13	27	261	157	4	3	50	109	14	6	9	22	17
BARRIO NUEVO DE VERACRUZ O COLORADITO SUR	2	982	436	424	2	5	11	3	0	0	16	3	4	5	120	7	3	2	21	1	103	33	1	5	30	41	3	1	4	4	8
COLORADO	1	518	280	265	2	4	6	6	1	0	8	3	1	7	22	2	0	2	5	0	85	25	1	2	13	66	0	1	3	5	10
MARIPOSA	1	329	174	170	0	3	5	1	0	0	11	3	2	0	49	1	0	1	9	1	33	21	1	2	5	20	0	1	1	2	2
SAN MARTÍN	1	556	225	215	1	2	2	1	1	0	8	5	1	4	52	2	0	0	0	1	82	19	1	4	2	19	6	1	1	0	10
DARIZARA	3	1 709	804	790	5	7	19	13	2	11	28	10	10	4	142	16	0	6	17	13	267	72	2	4	41	71	21	1	8	7	7
BARRIO SAN JORGE	5	2 834	989	962	7	9	20	5	3	1	42	6	9	6	199	9	1	5	11	6	358	98	3	8	45	53	40	4	14	12	15
DISTRITO: LAUREL	14	7 411	3 427	3 299	30	39	48	75	7	27	107	47	33	33	785	46	9	35	100	13	973	303	12	38	183	298	42	9	7	62	66
LAUREL	4	2 592	1 187	1 151	9	11	16	22	0	12	50	18	10	9	227	16	3	26	44	3	376	122	4	16	33	101	19	2	2	16	20
BELLA LUZ	2	1 269	563	539	6	7	12	13	5	4	16	19	8	1	143	5	3	2	20	3	161	42	2	3	15	38	5	6	0	13	11
COLONIA LIBERTAD (KILOMETRO 31)	1	436	239	234	1	5	5	8	0	1	1	4	0	2	62	6	1	0	8	2	65	22	0	3	9	24	5	0	0	4	1
LA NUBIA (KILÓMETRO 25)	1	257	137	126	0	0	2	1	2	0	8	1	1	1	28	4	1	1	1	1	28	14	0	3	17	11	0	0	1	6	5
CARACOL DE LA VACA	1	416	194	184	3	2	0	2	0	0	3	1	5	1	73	3	0	3	2	0	32	15	0	3	13	14	6	1	2	6	4
VEREH	1	392	169	163	2	4	3	2	0	6	4	1	1	4	17	2	0	1	4	2	27	14	0	2	48	17	1	0	1	2	4
VEGAS DEL RÍO LA VACA (NIBIRIBOTDA)	1	244	147	141	0	3	0	2	0	0	5	0	1	3	40	0	1	0	10	0	41	5	2	3	14	10	1	0	0	2	4
NARANJO	3	1 805	791	761	9	7	10	25	0	4	20	3	7	12	195	10	0	2	11	2	243	69	4	5	34	83	5	0	1	13	17
CANTÓN: GARABITO	**25**	**13 521**	**6 150**	**6 003**	**54**	**82**	**375**	**57**	**15**	**12**	**336**	**41**	**31**	**29**	**1 800**	**403**	**28**	**16**	**31**	**107**	**499**	**986**	**13**	**51**	**135**	**797**	**49**	**5**	**51**	**74**	**73**
DISTRITO: JACÓ	17	8 963	3 946	3 852	38	50	69	35	12	10	218	29	20	19	1 212	318	20	8	27	90	313	647	9	42	96	509	23	0	38	49	45
JACÓ	8	4 653	2 117	2 065	23	24	19	18	5	4	142	22	10	3	649	190	15	4	17	54	163	346	2	15	37	273	12	0	18	30	22
HERRADURA	6	3 262	1 373	1 340	13	23	27	13	5	3	61	7	9	15	411	101	5	3	10	17	130	242	7	21	54	141	7	0	15	14	19
PUEBLO NUEVO (LA MONA)	1	221	87	86	1	1	1	1	0	0	3	0	1	1	19	0	0	0	0	1	9	19	0	2	3	23	1	0	0	1	0
POCHOTAL	1	258	100	98	0	1	0	1	0	2	6	0	0	0	36	19	0	0	0	4	2	13	0	0	0	10	0	0	4	0	2
QUEBRADA AMARILLA	1	569	269	263	1	1	22	2	2	1	6	0	0	0	97	8	0	1	0	14	9	27	0	4	2	62	3	0	1	4	2
DISTRITO: TÁRCOLES	8	4 558	2 204	2 151	16	32	306	22	3	2	118	12	11	10	588	85	8	8	4	17	186	339	4	9	39	288	26	5	13	25	28
TÁRCOLES	2	1 212	509	492	2	11	56	9	1	0	40	2	3	4	128	12	4	2	1	6	50	71	2	3	12	66	3	1	3	6	11
QUEBRADA GANADO	4	2 096	1 137	1 108	8	12	247	10	1	1	46	6	7	2	269	44	4	4	2	5	80	193	2	5	19	109	22	2	8	15	14
LAGUNILLAS (PARTE OESTE)	2	1 250	558	551	6	9	3	3	1	1	32	4	1	4	191	29	0	2	1	6	56	75	0	1	8	113	1	2	2	4	3

1/ Se modificó la cantidad del electorado de acuerdo con las resoluciones DGRA-029-2022, DGRA-030-2022, DGRA-034-2022, DGRA-036-2022, DGRA-041-2022 y DGRA-044-2022, con excepción de 1 traslado que no fue aplicado, con excepción de 1 traslado que no fue aplicado.
FUENTE: Tribunal Supremo de Elecciones.

CUADRO 2.16 LIMÓN: JUNTAS, ELECTORADO, VOTOS POR PARTIDO, BLANCOS Y NULOS, PARA DIPUTACIONES
SEGÚN CANTÓN, DISTRITO ADMINISTRATIVO Y DISTRITO ELECTORAL
ELECCIONES 6 DE FEBRERO 2022

CANTÓN, DISTRITO ADMINISTRATIVO Y DISTRITO ELECTORAL	JUNTAS	ELECTORADO [1/]	VOTOS RECIBIDOS																															
			TOTAL GENERAL	VOTOS VÁLIDOS																													BLANCOS	NULOS
				TOTAL	ACCESIBILIDAD SIN EXCLUSIÓN	ACCIÓN CIUDADANA	ALIANZA DEMÓCRATA CRISTIANA	COSTA RICA JUSTA	DE LOS TRABAJADORES	ENCUENTRO NACIONAL	FRENTE AMPLIO	FUERZA NACIONAL	INTEGRACIÓN NACIONAL	IZQUIERDA COSTARRICENSE	JUSTICIA SOCIAL COSTARRICENSE	LIBERACIÓN NACIONAL	LIBERAL PROGRESISTA	MOVIMIENTO LIBERTARIO	MOVIMIENTO SOCIAL DEMÓCRATA COSTARRICENSE	NUESTRO PUEBLO	NUEVA GENERACIÓN	NUEVA REPÚBLICA	PROGRESO SOCIAL DEMOCRÁTICO	PUEBLO UNIDO	RECUPERANDO VALORES	REPUBLICANO SOCIAL CRISTIANO	RESTAURACIÓN NACIONAL	UNIDAD SOCIAL CRISTIANA	UNIDOS PODEMOS	UNIÓN COSTARRICENSE DEMOCRÁTICA	UNIÓN LIBERAL		
PROVINCIA: LIMÓN	**573**	**294 931**	**150 206**	**145 790**	**1 988**	**3 255**	**1 619**	**3 899**	**474**	**619**	**7 705**	**1 569**	**3 940**	**351**	**6 194**	**29 179**	**3 378**	**625**	**820**	**954**	**3 323**	**23 179**	**11 957**	**635**	**9 059**	**2 827**	**6 062**	**18 608**	**1 693**	**655**	**1 223**	**2 525**	**1 891**
CANTÓN: LIMÓN	**138**	**73 121**	**35 883**	**34 665**	**362**	**374**	**886**	**2 705**	**85**	**100**	**1 697**	**304**	**472**	**43**	**2 227**	**6 549**	**615**	**135**	**434**	**80**	**397**	**5 544**	**2 484**	**228**	**426**	**445**	**2 260**	**4 788**	**453**	**285**	**287**	**735**	**483**
DISTRITO: LIMÓN	84	49 188	24 611	23 935	280	223	579	2 221	56	56	1 413	153	368	29	1 675	4 212	499	94	381	63	239	3 397	1 681	146	222	290	1 600	3 288	401	158	211	427	249
LIMÓN	10	6 321	3 313	3 241	24	24	51	393	4	5	226	20	39	1	182	815	97	10	73	6	32	282	217	22	13	25	190	380	60	17	33	57	15
CRISTÓBAL COLÓN	7	4 381	2 042	1 979	19	22	42	103	4	9	116	15	23	2	190	304	30	10	102	5	19	310	150	9	27	25	125	280	12	12	14	36	27
MOÍN	1	605	256	244	2	6	3	14	0	0	9	1	1	0	6	57	4	1	1	0	3	30	17	0	0	2	24	57	3	2	1	6	6
PUEBLO NUEVO O JAMAICA	8	4 687	2 466	2 376	30	28	41	254	8	2	172	18	36	2	125	360	57	5	26	9	32	318	188	18	34	34	166	317	49	24	23	50	40
CORALES 2	10	5 665	3 092	3 009	33	18	45	380	7	12	192	18	86	5	202	603	57	10	46	9	35	342	203	18	19	25	135	378	86	15	30	57	26
LIMONCITO O BARRIO QUINTO	9	5 648	2 530	2 460	33	18	69	119	7	5	101	14	17	2	281	348	49	12	29	14	29	461	129	14	19	50	161	381	42	12	44	48	22
SANTA ROSA	1	270	141	137	1	2	10	3	0	1	5	0	0	0	4	26	2	0	1	0	2	30	9	0	6	3	12	15	2	1	2	1	3
SANTA EDUVIGIS	5	2 537	1 406	1 381	9	16	34	164	4	0	76	25	16	3	66	285	27	7	9	2	10	126	120	19	19	7	88	226	12	6	5	17	8
VILLA DEL MAR	5	2 653	1 255	1 220	23	20	35	70	4	5	55	1	15	4	56	161	27	5	4	4	11	256	86	2	9	24	109	179	11	29	15	20	15
LA COLINA	11	6 928	3 316	3 218	52	24	75	240	4	9	206	15	52	7	210	469	73	17	34	3	27	624	278	24	30	46	205	428	39	13	14	59	39
SAN JUAN	5	3 026	1 593	1 552	17	17	102	238	8	6	102	5	12	2	84	267	26	5	16	4	12	148	91	3	14	18	121	193	23	10	8	26	15
VALLE AURORA	1	321	164	159	0	2	1	0	1	0	4	1	2	0	3	42	1	0	0	0	1	29	7	0	8	3	19	29	6	0	0	3	2
HLE VÍCTOR CASCO TORRES	1	18	9	8	0	1	0	0	0	0	0	0	0	0	0	3	1	0	0	0	0	0	0	0	0	0	1	2	0	0	0	1	0
URBANIZACIÓN PACUARE	9	5 538	2 725	2 658	35	24	66	219	5	2	125	16	61	1	253	417	39	12	38	5	21	416	167	16	22	23	216	378	46	14	21	41	26
CANGREJOS	1	590	303	293	2	1	5	24	0	0	24	4	8	0	13	55	9	0	2	2	5	25	19	1	2	5	28	45	10	3	1	5	5
DISTRITO: VALLE LA ESTRELLA	27	11 966	5 763	5 418	30	95	224	142	16	28	103	63	33	5	362	1 315	41	21	18	6	51	1 251	273	61	86	78	277	705	20	80	34	200	145
LA COLONIA	2	713	360	349	5	6	31	4	0	0	8	3	2	0	15	77	5	2	3	2	1	31	19	4	6	1	15	103	4	1	1	4	7
PENSHURT	2	1 051	514	485	3	15	33	9	4	9	15	3	2	0	32	107	4	4	0	1	12	63	33	1	13	9	23	84	0	2	4	18	11
VESTA	1	457	193	164	1	4	3	8	1	0	7	1	1	0	3	25	3	0	0	0	2	61	3	1	5	0	6	25	0	0	4	17	12
SAN ANDRÉS	3	1 875	732	695	4	17	13	16	2	6	9	6	8	2	46	150	5	3	1	1	9	143	36	1	12	16	51	79	3	46	10	17	20
BOCUARE	1	236	158	151	2	8	0	2	0	1	3	0	1	0	8	63	2	1	0	1	0	29	7	2	1	0	8	10	1	0	1	1	6
VALLE DE LAS ROSAS	2	843	401	384	5	6	12	3	0	1	6	1	0	1	54	134	3	0	1	0	3	61	17	0	11	8	24	30	0	0	3	7	10
PROGRESO	2	752	355	337	1	6	12	5	2	3	13	3	5	1	3	65	0	3	1	0	4	81	22	4	5	4	15	75	1	3	0	7	11
SAN RAFAEL	1	387	213	203	1	1	6	2	3	0	4	0	3	0	4	59	1	1	1	0	3	84	7	1	1	3	9	5	1	2	1	8	2
PANDORA ESTE (LA PLÁSTICA)	1	625	306	293	2	2	12	2	0	0	3	4	4	0	10	70	4	1	1	0	2	75	15	5	4	8	11	53	1	1	3	9	4
GUARIA	3	1 471	776	743	5	12	47	5	1	5	17	9	2	0	29	159	10	2	5	1	4	133	81	36	9	12	43	97	5	12	2	10	23
ALTO CWEN	1	509	282	250	1	4	1	18	1	0	0	1	1	1	1	37	0	0	0	0	2	164	4	0	0	1	6	2	0	4	1	27	5
XIQIARI	1	620	227	211	0	2	6	2	0	0	1	0	0	0	3	136	0	0	1	0	2	35	1	1	1	1	14	3	0	1	1	12	4
SINOLI	1	260	140	133	0	2	38	0	0	1	0	0	0	0	1	37	0	0	0	0	0	21	0	0	1	2	1	28	0	1	0	6	1
CONCEPCIÓN	2	689	331	313	0	6	8	5	0	2	6	1	2	0	7	84	2	1	3	0	2	49	20	3	8	7	22	67	3	3	2	7	11
ALMIRANTE	1	472	284	253	0	1	1	0	0	0	0	8	0	0	141	74	1	0	0	0	0	7	2	0	4	2	7	4	0	0	1	25	6
GAVILAN (SHICALARBATA)	2	939	467	431	0	3	1	61	2	0	11	23	2	0	5	34	0	1	1	0	4	214	6	2	4	4	20	28	1	4	0	24	12
JAKKÜE (SITIO HILDA PARTE ESTE)	1	67	24	23	0	0	0	0	0	0	0	0	0	0	0	4	1	2	0	0	1	0	0	0	1	0	2	12	0	0	0	1	0
DISTRITO: RÍO BLANCO	14	5 992	2 694	2 602	29	30	33	97	6	8	104	72	42	8	76	545	39	11	17	6	55	480	201	12	43	26	164	451	21	3	23	50	42
LIVERPOOL	6	3 367	1 455	1 414	19	15	21	77	3	2	57	50	19	1	42	211	23	5	10	3	38	314	125	5	21	14	78	228	16	2	15	24	17
RÍO BLANCO	2	961	505	488	4	5	6	9	1	2	26	17	3	0	19	128	6	3	5	1	4	69	25	3	15	8	20	105	0	1	3	7	10
BRISAS DE VERAGUA	1	176	87	82	0	0	1	0	0	0	3	3	1	2	7	26	2	0	1	0	0	12	4	0	3	1	4	11	0	0	1	3	2
BÚFALO	2	786	375	364	4	4	3	8	0	3	16	1	0	1	6	89	5	1	1	0	7	39	35	3	3	2	48	80	4	0	1	6	5
SANTA RITA	1	217	115	108	2	2	0	3	0	0	1	0	0	0	0	37	2	0	0	1	3	28	7	1	0	0	3	17	1	0	0	2	5
CAI LIMÓN (SANDOVAL)	1	432	131	123	0	3	1	0	2	1	1	1	17	1	2	46	1	2	0	0	2	18	3	0	1	1	11	6	0	0	3	5	3
LOMA LINDA	1	53	26	23	0	1	1	0	0	0	0	0	2	3	0	8	0	0	0	1	1	0	2	0	0	0	0	4	0	0	0	3	0
DISTRITO: MATAMA	13	5 975	2 815	2 710	23	26	50	245	7	8	77	16	29	1	114	477	36	9	18	5	52	416	329	9	75	51	219	344	11	44	19	58	47
LA BOMBA	2	1 058	562	547	2	2	11	31	1	2	15	3	13	0	20	155	10	0	3	2	12	56	52	3	12	5	31	96	3	4	3	8	7
WESTFALIA	1	269	130	122	2	3	2	6	1	0	4	1	2	0	3	17	1	0	5	0	8	19	18	1	2	0	9	16	1	1	0	4	4
BANANITO NORTE	2	1 183	474	453	3	8	10	28	2	2	13	6	3	1	14	97	5	3	1	2	4	91	20	1	4	8	56	44	0	22	5	8	13
BEVERLEY	3	1 458	656	632	8	8	6	119	1	3	13	4	4	0	28	81	9	2	4	0	8	106	48	2	42	13	39	67	5	5	7	20	4
AGUAS ZARCAS	1	345	227	213	0	2	3	14	0	0	1	0	0	0	5	46	0	3	0	0	5	25	10	1	4	6	53	33	0	2	0	7	7
DONDONIA	1	287	143	134	1	2	2	32	1	0	4	0	1	0	5	18	3	0	0	0	4	22	8	0	1	3	6	16	2	3	0	4	5
RÍO BANANO	3	1 375	623	609	7	1	16	15	1	1	27	2	6	0	39	63	8	1	5	1	11	97	173	1	10	16	25	72	0	7	4	7	7

CUADRO 2.16 LIMÓN: JUNTAS, ELECTORADO, VOTOS POR PARTIDO, BLANCOS Y NULOS, PARA DIPUTACIONES
SEGÚN CANTÓN, DISTRITO ADMINISTRATIVO Y DISTRITO ELECTORAL
ELECCIONES 6 DE FEBRERO 2022

CANTÓN, DISTRITO ADMINISTRATIVO Y DISTRITO ELECTORAL	JUNTAS	ELECTORADO [1/]	VOTOS RECIBIDOS																															
			TOTAL GENERAL	VOTOS VÁLIDOS																													BLANCOS	NULOS
				TOTAL	ACCESIBILIDAD SIN EXCLUSIÓN	ACCIÓN CIUDADANA	ALIANZA DEMÓCRATA CRISTIANA	COSTA RICA JUSTA	DE LOS TRABAJADORES	ENCUENTRO NACIONAL	FRENTE AMPLIO	FUERZA NACIONAL	INTEGRACIÓN NACIONAL	IZQUIERDA COSTARRICENSE	JUSTICIA SOCIAL COSTARRICENSE	LIBERACIÓN NACIONAL	LIBERAL PROGRESISTA	MOVIMIENTO LIBERTARIO	MOVIMIENTO SOCIAL DEMÓCRATA COSTARRICENSE	NUESTRO PUEBLO	NUEVA GENERACIÓN	NUEVA REPÚBLICA	PROGRESO SOCIAL DEMOCRÁTICO	PUEBLO UNIDO	RECUPERANDO VALORES	REPUBLICANO SOCIAL CRISTIANO	RESTAURACIÓN NACIONAL	UNIDAD SOCIAL CRISTIANA	UNIDOS PODEMOS	UNIÓN COSTARRICENSE DEMOCRÁTICA	UNIÓN LIBERAL		
CANTÓN: POCOCÍ	**189**	**99 046**	**53 930**	**52 686**	**608**	**1 607**	**331**	**387**	**250**	**300**	**2 338**	**656**	**2 114**	**151**	**812**	**10 851**	**1 551**	**258**	**155**	**651**	**2 098**	**7 460**	**5 723**	**139**	**5 963**	**1 653**	**1 410**	**3 970**	**632**	**101**	**517**	**715**	**529**
DISTRITO: GUÁPILES	45	24 792	14 813	14 576	158	672	105	126	51	85	809	187	411	23	192	3 790	667	55	34	392	435	1 604	1 992	27	871	196	284	1 130	99	29	152	150	87
GUÁPILES	24	14 470	8 726	8 595	89	435	46	71	28	64	552	109	203	13	124	2 243	457	34	19	211	219	815	1 178	15	450	126	163	753	68	14	96	81	50
FLORES (UNIÓN)	2	672	382	368	2	11	2	7	3	2	8	4	5	0	3	128	10	0	3	3	16	52	55	0	8	2	10	31	0	1	2	7	7
DIAMANTES	6	3 407	2 148	2 121	21	133	15	23	7	5	108	37	138	3	24	614	77	8	6	77	57	208	242	4	79	34	33	126	14	4	24	19	8
LA MARINA	2	881	489	482	6	5	0	1	0	1	13	6	12	0	7	133	17	3	0	4	13	89	98	1	12	8	11	30	3	4	5	3	4
BELLA VISTA	2	800	439	426	1	7	1	3	1	1	23	3	11	0	3	104	12	2	0	5	9	83	56	1	53	4	11	24	1	2	5	8	5
HLE GUÁPILES	1	28	22	18	0	0	0	0	0	0	1	1	0	0	0	5	0	0	0	0	1	4	1	1	0	2	0	2	0	0	0	3	1
TORO AMARILLO	8	4 534	2 607	2 566	39	81	41	21	12	12	104	27	42	7	31	563	94	8	6	92	120	353	362	5	269	20	56	164	13	4	20	29	12
DISTRITO: JIMÉNEZ	18	8 997	5 493	5 383	74	283	56	38	14	27	265	71	89	13	101	1 065	155	23	15	45	100	584	593	9	1 060	76	88	449	40	6	44	59	51
JIMÉNEZ	8	4 222	2 607	2 563	39	143	18	24	5	7	130	35	55	9	43	493	76	13	5	28	54	307	330	5	376	50	41	242	17	2	16	24	20
ANITA GRANDE	2	1 156	666	646	8	49	6	2	1	8	62	3	6	0	10	165	27	4	4	2	15	64	62	2	32	6	10	85	5	3	5	12	8
SUERRE	3	1 552	1 027	1 010	3	39	3	3	3	3	27	17	11	1	31	141	25	2	1	4	16	60	70	0	486	3	7	42	5	0	7	7	10
BUENOS AIRES	2	659	475	466	11	20	6	5	1	5	26	3	6	0	9	118	19	2	4	5	2	52	68	1	26	2	9	45	7	1	13	3	6
SAN MARTIN	3	1 408	718	698	13	32	23	4	4	4	20	13	11	3	8	148	8	2	1	6	13	101	63	1	140	15	21	35	6	0	3	13	7
DISTRITO: RITA	36	18 234	9 616	9 342	105	210	44	77	41	65	305	116	421	38	184	1 534	171	42	26	56	253	1 839	821	32	1 258	352	399	797	56	21	79	164	110
LAS PALMITAS	3	1 516	766	737	2	4	4	1	2	18	15	6	115	0	7	150	7	2	3	9	27	121	45	2	56	30	11	95	1	0	4	21	8
RITA	10	5 748	3 253	3 169	60	92	19	28	24	11	138	37	145	31	94	653	92	16	7	19	51	485	363	10	149	64	223	285	27	9	37	48	36
SAN PEDRO	3	1 774	800	772	13	25	0	7	0	4	10	17	17	0	16	70	15	2	2	3	24	98	36	2	274	88	17	23	6	1	2	21	7
LAS MERCEDES (NÁJERA)	2	1 116	697	686	7	17	5	5	4	7	26	5	42	3	22	101	15	4	1	10	12	220	67	3	29	6	19	45	3	0	8	7	4
TICABÁN	3	1 593	728	710	3	11	2	4	2	7	20	14	28	0	7	65	3	5	3	2	21	110	33	4	292	5	19	40	5	0	5	13	5
LA TERESA	3	1 389	737	717	7	6	1	6	2	1	14	8	7	1	8	162	9	5	1	3	55	132	70	1	110	9	33	56	4	1	5	12	8
PRIMAVERA	2	954	502	487	4	9	1	3	3	3	8	4	12	0	2	71	5	3	1	2	11	88	31	2	59	116	18	22	2	0	7	10	5
SANTA ROSA	1	456	289	280	2	3	0	4	0	0	9	1	3	0	3	18	4	0	0	1	8	94	11	0	20	1	3	88	1	2	4	2	7
PATIO SAN CRISTÓBAL	1	585	277	272	1	4	1	5	0	2	15	4	10	0	3	65	1	1	1	4	25	46	31	3	10	3	11	24	2	0	0	2	3
CEDRAL	1	323	205	199	2	5	1	2	1	2	14	4	28	0	6	43	2	1	3	2	4	37	13	0	14	4	3	5	0	0	3	2	4
SECTOR 8 (SAN GERARDO)	3	1 640	734	702	2	15	5	4	2	6	20	14	3	2	11	68	5	1	3	0	10	127	69	4	206	7	19	91	2	3	3	15	17
CARLOTA	1	148	111	110	0	5	3	3	0	0	9	0	2	0	0	32	0	0	0	0	1	25	1	0	0	4	13	9	2	1	0	1	0
SAN FRANCISCO DE CAÑO SECO	1	242	117	115	0	0	0	2	0	3	3	1	5	0	2	0	10	1	0	1	1	59	5	0	6	6	3	3	0	3	1	2	0
PORVENIR	2	750	400	386	2	14	2	3	1	1	4	1	4	1	3	36	3	1	1	0	3	197	46	1	33	9	7	11	1	1	0	8	6
DISTRITO: ROXANA	25	11 491	5 628	5 473	82	81	42	36	41	37	161	58	489	48	109	1 151	108	19	23	45	231	732	439	18	573	363	180	317	36	8	46	73	82
LA CURIA (BUENOS AIRES)	1	275	139	138	1	1	0	1	0	5	0	0	2	0	0	22	0	1	0	0	7	15	8	1	38	2	0	24	8	1	1	1	0
ROXANA	8	4 357	2 242	2 191	49	34	15	7	15	15	64	24	376	40	22	317	55	4	18	23	78	197	186	7	173	275	64	108	9	3	13	25	26
LA MARAVILLA	2	932	374	351	6	6	5	6	7	1	9	8	4	0	18	82	6	0	1	2	12	77	35	1	8	10	22	20	0	0	5	9	14
CRUCE DE ROXANA (CRUCE DE ANABÁN)	1	481	253	242	3	5	2	3	2	3	7	3	6	4	2	29	3	1	0	1	41	21	19	2	49	6	15	11	1	0	3	9	2
SAN ANTONIO (EL HUMO)	5	2 702	1 516	1 476	19	25	12	9	7	2	54	15	39	2	52	269	37	3	1	18	78	229	144	3	276	17	47	96	8	1	13	19	21
CAI CARLOS LUIS FALLAS (MÓDULOS A-B-C)	1	323	66	66	0	0	0	0	0	0	3	0	0	0	0	40	0	1	0	0	0	5	3	0	0	2	4	5	2	0	1	0	0
LA FORTUNA	1	172	78	78	0	1	2	3	1	2	5	1	2	0	0	12	0	0	0	0	0	24	2	0	2	1	8	7	2	1	2	0	0
LLANO BONITO	3	1 667	770	746	3	9	4	5	8	9	16	7	59	2	14	266	5	7	2	1	15	144	37	1	22	46	14	41	3	2	4	8	16
CAI CARLOS LUIS FALLAS (MÓDULOS D-E)	1	167	50	50	1	0	1	0	0	0	1	0	0	0	0	29	0	0	0	0	0	5	2	2	1	0	3	2	0	0	3	0	0
CAI CARLOS LUIS FALLAS (MÓDULO AGROPECUARIO)	1	111	29	29	0	0	0	0	1	0	1	0	1	0	1	14	1	0	0	0	0	3	2	0	0	2	1	2	0	0	0	0	0
CAI 20 DE DICIEMBRE	1	304	111	106	0	0	1	2	0	0	1	0	0	0	0	71	1	2	1	0	0	12	1	1	4	2	2	1	3	0	1	2	3
DISTRITO: CARIARI	47	26 585	13 397	13 032	144	238	60	80	89	70	558	167	635	18	171	2 224	294	82	39	63	630	2 115	1 339	42	1 732	489	360	879	373	34	107	221	144
CARIARI (CAMPO KENNEDY)	15	8 816	4 531	4 438	46	82	16	18	30	18	211	65	105	0	43	686	127	17	11	15	202	654	554	15	705	138	107	268	254	12	39	68	25
BANAMOLA	3	1 626	783	756	2	9	3	9	3	5	30	11	140	2	7	104	21	8	2	7	36	114	51	3	97	14	15	51	9	1	2	19	8
CAMPO CINCO (SEMILLERO)	6	3 567	1 808	1 768	27	30	8	13	14	9	55	20	41	0	24	287	28	19	4	7	106	421	191	4	192	37	50	119	38	0	24	23	17
LOS ÁNGELES	3	1 594	866	842	9	14	2	5	4	10	33	8	91	2	10	140	14	4	4	2	39	91	52	1	95	93	45	58	8	5	3	9	15
CAMPO DOS	2	978	547	517	6	3	4	4	6	2	17	6	82	0	10	105	7	2	2	7	20	71	47	2	56	4	11	34	4	0	5	14	16
CUATRO ESQUINAS	3	1 780	865	835	4	22	10	3	0	8	21	10	40	3	15	250	8	7	1	5	6	128	92	2	57	31	17	84	4	2	5	17	13
EL CEIBO	1	374	189	185	0	3	0	0	0	1	4	5	6	0	5	16	4	1	0	1	1	3	8	0	114	0	4	8	1	0	0	3	1
ASTÚA PIRIE	7	4 158	2 102	2 038	21	30	10	15	13	14	100	27	84	1	29	375	52	17	9	13	171	366	228	7	171	40	52	144	21	8	20	32	32
PROGRESO	6	3 626	1 669	1 618	28	44	7	12	16	3	87	15	45	10	27	244	33	7	6	6	49	265	115	7	245	132	59	108	33	6	9	34	17
HLE CARIARI	1	66	37	35	1	1	0	1	3	0	0	0	1	0	1	17	0	0	0	0	0	2	1	1	0	0	0	5	1	0	0	2	0
DISTRITO: COLORADO	5	1 856	692	675	4	19	3	0	1	6	30	7	9	1	4	163	3	3	1	0	66	63	48	1	19	106	12	83	2	1	20	7	10

CUADRO 2.16 LIMÓN: JUNTAS, ELECTORADO, VOTOS POR PARTIDO, BLANCOS Y NULOS, PARA DIPUTACIONES
SEGÚN CANTÓN, DISTRITO ADMINISTRATIVO Y DISTRITO ELECTORAL
ELECCIONES 6 DE FEBRERO 2022

CANTÓN, DISTRITO ADMINISTRATIVO Y DISTRITO ELECTORAL	JUNTAS	ELECTORADO [1/]	VOTOS RECIBIDOS																															
			TOTAL GENERAL	VOTOS VÁLIDOS																													BLANCOS	NULOS
				TOTAL	ACCESIBILIDAD SIN EXCLUSIÓN	ACCIÓN CIUDADANA	ALIANZA DEMÓCRATA CRISTIANA	COSTA RICA JUSTA	DE LOS TRABAJADORES	ENCUENTRO NACIONAL	FRENTE AMPLIO	FUERZA NACIONAL	INTEGRACIÓN NACIONAL	IZQUIERDA COSTARRICENSE	JUSTICIA SOCIAL COSTARRICENSE	LIBERACIÓN NACIONAL	LIBERAL PROGRESISTA	MOVIMIENTO LIBERTARIO	MOVIMIENTO SOCIAL DEMOCRATA COSTARRICENSE	NUESTRO PUEBLO	NUEVA GENERACIÓN	NUEVA REPÚBLICA	PROGRESO SOCIAL DEMOCRÁTICO	PUEBLO UNIDO	RECUPERANDO VALORES	REPUBLICANO SOCIAL CRISTIANO	RESTAURACIÓN NACIONAL	UNIDAD SOCIAL CRISTIANA	UNIDOS PODEMOS	UNIÓN COSTARRICENSE DEMOCRÁTICA	UNIÓN LIBERAL		
BARRA DEL COLORADO	1	432	113	110	0	1	0	0	0	0	1	0	1	0	0	19	0	0	0	0	1	4	3	0	4	26	3	45	0	0	2	3	0
BOCA TORTUGUERO	2	782	281	275	4	8	2	0	0	5	8	3	4	0	4	49	1	3	0	0	64	18	28	1	3	33	5	14	0	1	17	2	4
SAN GERARDO	1	545	257	249	0	7	1	0	1	1	20	4	4	1	0	85	2	0	1	0	1	31	14	0	9	47	3	14	2	0	1	2	6
LINDA VISTA	1	97	41	41	0	3	0	0	0	0	1	0	0	0	0	10	0	0	0	0	0	10	3	0	3	0	1	10	0	0	0	0	0
DISTRITO: LA COLONIA	13	7 091	4 291	4 205	41	104	21	30	13	10	210	50	60	10	51	924	153	34	17	50	383	523	491	10	450	71	87	315	26	2	69	41	45
SAN RAFAEL	6	3 655	2 418	2 376	21	69	10	13	8	5	123	29	29	4	30	482	90	23	7	26	78	276	309	3	376	45	41	218	12	2	47	16	26
CASCADAS	5	2 534	1 342	1 308	16	32	9	10	1	4	68	14	27	5	13	211	56	7	7	11	263	199	140	4	59	17	27	76	11	0	21	20	14
SAN BOSCO	2	902	531	521	4	3	2	7	4	1	19	7	4	1	8	231	7	4	3	13	42	48	42	3	15	9	19	21	3	0	1	5	5
CANTÓN: SIQUIRRES	**88**	**42 665**	**21 275**	**20 561**	**315**	**406**	**103**	**218**	**60**	**81**	**1 780**	**337**	**334**	**72**	**472**	**5 249**	**544**	**91**	**97**	**108**	**218**	**3 640**	**1 629**	**110**	**1 524**	**229**	**680**	**1 904**	**147**	**47**	**166**	**391**	**323**
DISTRITO: SIQUIRRES	39	20 776	10 279	9 939	167	196	40	79	24	26	1 152	123	161	38	317	2 361	263	41	54	57	131	1 922	818	43	455	96	292	856	101	27	99	191	149
SIQUIRRES	14	7 990	4 113	3 996	51	71	11	29	13	14	561	52	82	21	109	984	123	14	17	20	54	745	336	19	120	38	101	318	41	10	42	66	51
SAN ALBERTO NUEVO	1	377	145	143	4	8	0	0	0	0	10	1	6	0	5	22	0	2	0	1	1	17	13	0	42	1	6	3	0	0	1	1	1
SAN ALEJO SANTA MARTA	2	814	433	404	5	14	4	2	3	0	28	4	7	1	6	111	13	1	5	0	6	32	35	2	10	11	15	76	5	0	8	17	12
EL COCO	2	755	453	436	7	14	0	4	1	0	55	4	2	0	11	84	18	0	1	5	8	79	71	2	7	6	14	36	3	4	0	11	6
INDIANA TRES	2	857	471	459	6	4	6	8	2	0	30	1	2	1	104	60	4	2	3	0	2	131	6	2	12	5	23	39	2	2	2	5	7
GUAYACÁN	1	204	107	103	3	2	3	1	0	0	1	0	0	3	2	39	0	1	3	0	1	11	10	1	1	2	2	17	0	0	0	3	1
LUCHA	1	253	132	132	1	3	0	1	0	0	8	4	0	0	0	1	1	1	0	0	2	4	5	1	95	0	2	2	1	0	0	0	0
COCAL	2	988	402	389	6	4	2	6	1	2	20	5	8	4	8	72	7	0	3	0	24	117	29	1	29	1	10	26	1	0	3	6	7
SAN MARTIN	14	8 538	4 023	3 877	84	76	14	28	4	10	439	52	54	8	72	988	97	20	22	31	33	786	313	15	139	32	119	339	48	11	43	82	64
DISTRITO: PACUARITO	13	5 319	2 283	2 192	42	43	12	18	8	16	151	18	38	19	34	563	80	8	4	25	11	426	153	17	89	36	155	199	9	3	15	43	48
PACUARITO	2	740	324	307	6	2	1	1	1	3	26	2	3	0	8	83	8	1	1	11	1	69	21	2	7	2	5	41	0	1	1	7	10
CIMARRONES	3	1 877	870	840	16	21	4	8	2	5	37	6	10	2	13	267	55	3	0	8	7	157	72	2	24	13	38	64	3	1	2	12	18
PERLA	2	764	328	318	5	4	2	2	1	3	18	5	14	0	5	59	6	1	1	1	1	62	16	3	47	7	21	31	3	0	0	7	3
MADRE DE DIOS	1	277	126	122	0	4	0	0	1	1	31	1	2	0	1	35	4	1	1	0	0	16	6	0	1	2	5	10	0	0	0	1	3
SAN CARLOS	2	618	267	253	2	5	0	4	0	3	21	1	6	2	1	63	2	0	0	1	0	68	20	2	2	4	17	18	2	1	8	7	7
FREEMAN	1	466	114	109	3	2	1	1	0	0	3	0	0	0	1	21	1	2	1	1	0	31	9	0	5	2	7	14	1	0	3	3	2
CULTIVEZ	1	450	211	204	10	5	4	1	3	1	12	2	2	14	3	21	3	0	0	0	2	18	7	6	3	6	60	20	0	0	1	4	3
ALTO LAS BRISAS DE PACUARITO	1	127	43	39	0	0	0	1	0	0	3	1	1	1	2	14	1	0	0	3	0	5	2	2	0	0	2	1	0	0	0	2	2
DISTRITO: FLORIDA	5	1 576	930	893	15	11	15	9	2	4	51	12	8	3	9	293	28	7	7	4	13	154	62	6	22	11	23	116	1	0	7	20	17
FLORIDA	2	1 189	674	645	11	10	15	7	1	3	42	8	8	3	5	172	16	5	1	2	12	139	51	5	16	10	11	85	1	0	6	18	11
SAN ANTONIO	1	219	141	134	4	1	0	1	1	1	8	4	0	0	4	50	10	1	0	1	1	9	7	0	0	1	9	20	0	0	1	1	6
SAN JOSÉ O BAJOS DE PASCUA (ESTACIÓN)	1	83	55	54	0	0	0	1	0	0	1	0	0	0	0	24	2	0	0	0	0	6	4	0	4	0	2	10	0	0	0	1	0
SAN ISIDRO O ALTOS DE PASCUA	1	85	60	60	0	0	0	0	0	0	0	0	0	0	0	47	0	1	6	1	0	0	0	1	2	0	1	1	0	0	0	0	0
DISTRITO: GERMANIA	5	2 207	1 215	1 185	15	16	6	13	4	2	66	24	7	2	15	466	24	5	4	7	9	230	83	10	31	7	26	96	5	3	9	14	16
MILANO O NEGUEV	1	552	269	258	6	3	0	2	1	0	6	3	3	0	6	55	2	1	1	2	1	115	16	2	9	1	4	18	0	0	1	5	6
GERMANIA	2	725	437	424	1	3	2	2	3	0	15	4	3	1	1	246	7	2	0	2	3	45	25	5	15	1	6	26	1	2	3	6	7
HEREDIANA	2	930	509	503	8	10	4	9	0	2	45	17	1	1	8	165	15	2	3	3	5	70	42	3	7	5	16	52	4	1	5	3	3
DISTRITO: EL CAIRO	10	4 922	2 530	2 438	29	47	9	78	7	11	120	79	93	8	35	605	44	5	15	9	12	378	171	20	235	28	68	292	16	9	15	53	39
EL CAIRO	7	4 114	2 113	2 041	24	39	6	73	5	8	107	72	89	6	24	527	40	4	12	8	10	306	145	18	188	23	54	219	15	8	11	45	27
SEIS AMIGOS	1	186	105	97	1	2	0	1	1	1	2	2	1	0	7	17	0	0	1	0	0	28	4	0	4	1	3	21	0	0	0	3	5
EL PEJE	1	537	265	255	3	5	3	4	1	2	11	3	3	2	4	48	2	1	2	1	2	40	17	2	42	4	9	39	1	1	3	3	7
BELLAVISTA	1	85	47	45	1	1	0	0	0	0	0	2	0	0	0	13	2	0	0	0	0	4	5	0	1	0	2	13	0	0	1	2	0
DISTRITO: LA ALEGRÍA	8	4 305	2 440	2 368	29	47	14	15	7	17	138	52	20	0	29	642	84	19	11	6	41	308	282	7	222	36	69	243	10	4	16	39	33
ALEGRÍA	3	1 677	1 038	1 011	8	22	4	6	3	4	64	18	9	0	12	357	45	6	5	4	4	112	153	1	35	7	30	93	4	1	4	16	11
SAN ISIDRO (ALTO HEREDIANA)	4	2 164	1 121	1 086	20	22	7	8	2	12	59	29	9	0	15	195	32	5	5	2	35	168	108	4	160	19	34	119	6	2	9	21	14
PORTÓN IBERIA	1	464	281	271	1	3	3	1	2	1	15	5	2	0	2	90	7	8	1	0	2	28	21	2	27	10	5	31	0	1	3	2	8
DISTRITO: REVENTAZÓN	8	3 560	1 598	1 546	18	46	7	6	8	5	102	29	7	2	33	319	21	6	2	0	1	222	60	7	470	15	47	102	5	1	5	31	21
SANTO DOMINGO (PUEBLO CIVIL)	2	1 204	569	557	10	13	0	1	2	0	35	12	4	1	14	100	10	5	1	0	1	99	29	6	148	4	13	44	2	0	3	5	7
FINCA IMPERIO 2	2	973	408	398	1	6	5	1	2	1	10	7	1	0	1	45	1	0	0	0	0	44	11	1	227	2	8	22	2	0	0	10	0
BOCA DE PARISMINA	1	264	94	90	0	5	0	2	1	1	7	1	1	0	4	37	6	0	1	0	0	5	1	0	8	2	0	8	0	0	0	2	2
MARYLAND	2	934	455	434	6	21	2	2	3	3	49	9	1	1	12	114	4	0	0	0	0	62	19	0	79	6	20	18	1	1	1	13	8
BANACOL (LA ESPERANZA)	1	185	72	67	1	1	0	0	0	0	1	0	0	0	2	23	0	1	0	0	0	12	0	0	8	1	6	10	0	0	1	1	4
CANTÓN: TALAMANCA	**49**	**24 381**	**11 115**	**10 703**	**38**	**159**	**169**	**200**	**21**	**17**	**644**	**55**	**86**	**35**	**164**	**1 719**	**196**	**29**	**32**	**10**	**235**	**1 671**	**558**	**59**	**232**	**176**	**708**	**3 240**	**28**	**153**	**69**	**229**	**183**

CUADRO 2.16 LIMÓN: JUNTAS, ELECTORADO, VOTOS POR PARTIDO, BLANCOS Y NULOS, PARA DIPUTACIONES
SEGÚN CANTÓN, DISTRITO ADMINISTRATIVO Y DISTRITO ELECTORAL
ELECCIONES 6 DE FEBRERO 2022

CANTÓN, DISTRITO ADMINISTRATIVO Y DISTRITO ELECTORAL	JUNTAS	ELECTORADO [1/]	VOTOS RECIBIDOS																															
			TOTAL GENERAL	VOTOS VÁLIDOS																													BLANCOS	NULOS
				TOTAL	ACCESIBILIDAD SIN EXCLUSIÓN	ACCIÓN CIUDADANA	ALIANZA DEMÓCRATA CRISTIANA	COSTA RICA JUSTA	DE LOS TRABAJADORES	ENCUENTRO NACIONAL	FRENTE AMPLIO	FUERZA NACIONAL	INTEGRACIÓN NACIONAL	IZQUIERDA COSTARRICENSE	JUSTICIA SOCIAL COSTARRICENSE	LIBERACIÓN NACIONAL	LIBERAL PROGRESISTA	MOVIMIENTO LIBERTARIO	MOVIMIENTO SOCIAL DEMÓCRATA COSTARRICENSE	NUESTRO PUEBLO	NUEVA GENERACIÓN	NUEVA REPÚBLICA	PROGRESO SOCIAL DEMOCRÁTICO	PUEBLO UNIDO	RECUPERANDO VALORES	REPUBLICANO SOCIAL CRISTIANO	RESTAURACIÓN NACIONAL	UNIDAD SOCIAL CRISTIANA	UNIDOS PODEMOS	UNIÓN COSTARRICENSE DEMOCRÁTICA	UNIÓN LIBERAL		
DISTRITO: BRATSI	13	6 748	3 202	3 074	10	51	48	38	4	3	157	19	22	4	60	550	40	3	7	1	45	668	140	11	77	45	170	839	10	33	19	52	76
BRATSI (BAMBÚ O DON DIEGO)	1	438	202	193	0	3	20	4	0	0	1	3	0	0	1	46	0	0	1	1	2	20	12	2	4	1	9	62	0	0	1	0	9
BRIBRÍ (FIELDS)	6	3 622	1 660	1 613	5	25	14	21	2	1	84	14	19	4	18	262	34	2	4	0	25	283	103	7	56	29	63	497	6	29	6	27	20
SHIROLES (XIROLES)	4	2 307	1 104	1 051	5	17	11	10	2	2	69	1	3	0	35	180	5	1	1	0	16	330	24	2	13	13	90	207	2	3	9	18	35
SIBUJÚ	1	358	226	208	0	6	3	3	0	0	3	1	0	0	6	61	0	0	1	0	2	35	1	0	4	1	8	70	1	0	2	6	12
HLE SANTA LUISA	1	23	10	9	0	0	0	0	0	0	0	0	0	0	0	1	1	0	0	0	0	0	0	0	0	1	0	3	1	1	1	1	0
DISTRITO: SIXAOLA	11	5 396	2 366	2 299	10	18	14	44	5	4	105	13	31	24	21	323	80	5	8	2	103	300	115	16	60	44	134	705	4	89	22	46	21
SIXAOLA	3	1 609	611	594	5	9	5	12	1	0	17	2	8	13	3	88	36	4	3	0	12	70	26	1	13	11	40	167	1	38	9	13	4
PARAÍSO	3	1 819	808	786	3	4	2	20	3	1	53	7	5	5	9	103	24	1	2	2	24	119	48	7	27	11	37	237	2	24	6	14	8
GANDOCA	1	227	126	123	0	1	0	0	0	0	3	0	16	0	2	11	1	0	0	0	16	4	2	2	3	2	4	53	0	2	1	2	1
DAYTONIA	2	683	314	307	0	2	2	4	1	2	18	2	0	4	1	40	6	0	1	0	5	53	15	2	9	2	32	85	0	17	4	6	1
MARGARITA	2	1 058	507	489	2	2	5	8	0	1	14	2	2	2	6	81	13	0	2	0	46	54	24	4	8	18	21	163	1	8	2	11	7
DISTRITO: CAHUITA	13	6 962	3 268	3 152	14	42	17	106	7	7	246	13	18	5	53	549	64	17	8	4	41	395	272	22	48	48	259	842	10	24	21	70	46
CAHUITA	2	1 207	588	574	2	15	4	15	2	1	39	2	2	1	7	147	9	4	3	1	2	45	38	0	6	10	68	139	3	4	5	8	6
PUERTO VIEJO	3	1 927	793	754	3	8	8	22	1	1	108	0	6	1	11	144	34	8	3	2	12	81	128	12	8	12	34	92	3	5	7	24	15
MANZANILLO	1	392	161	153	0	0	1	18	1	0	20	0	0	1	4	51	3	1	0	1	3	6	4	0	2	1	9	24	1	1	1	6	2
HOME CREEK	4	2 600	1 235	1 194	8	14	4	31	2	2	58	6	4	2	24	147	15	3	1	0	21	210	80	4	16	19	116	385	3	13	6	26	15
DINDIRÍ O CARBÓN DOS	1	164	106	105	0	0	0	1	0	2	2	0	1	0	0	8	0	0	0	0	0	7	1	0	3	2	5	72	0	0	1	1	0
BORDÓN	2	672	385	372	1	5	0	19	1	1	19	5	5	0	7	52	3	1	1	0	3	46	21	6	13	4	27	130	0	1	1	5	8
DISTRITO: TELIRE	12	5 275	2 279	2 178	4	48	90	12	5	3	136	10	15	2	30	297	12	4	9	3	46	308	31	10	47	39	145	854	4	7	7	61	40
AMUBRI	4	2 108	998	967	1	16	68	4	4	1	82	3	3	2	6	156	6	0	3	1	16	131	14	3	8	23	27	381	3	4	1	18	13
COROMA (COLOQCHA)	1	404	203	198	1	1	0	0	0	0	5	1	1	0	2	14	0	0	0	1	2	24	0	0	11	3	7	123	0	1	1	1	4
KATSI	2	740	261	243	1	5	11	0	1	0	6	3	1	0	6	44	1	0	0	1	4	38	4	2	7	3	13	90	0	0	2	10	8
SEPEQUE	2	1 238	563	532	0	15	2	5	0	1	42	2	9	0	7	58	5	2	3	0	14	77	9	4	19	7	72	177	1	0	1	21	10
BAJO TELIRE (BAJO BLEY)	1	251	65	57	1	4	0	1	0	0	0	1	0	0	0	12	0	1	1	0	0	11	1	0	1	1	3	18	0	0	1	6	2
YORKIN	1	259	134	132	0	4	6	0	0	0	0	0	1	0	0	5	0	1	1	0	10	14	2	1	1	1	20	65	0	0	0	2	0
ALTO TELIRE (BAJO PIEDRA MESA)	1	275	55	49	0	3	3	2	0	1	1	0	0	0	9	8	0	0	1	0	0	13	1	0	0	1	3	0	0	2	1	3	3
CANTÓN: MATINA	**47**	**24 028**	**11 767**	**11 359**	**126**	**145**	**61**	**145**	**15**	**34**	**599**	**62**	**150**	**21**	**281**	**2 167**	**146**	**43**	**43**	**35**	**144**	**2 206**	**557**	**56**	**242**	**159**	**586**	**3 126**	**82**	**33**	**95**	**231**	**177**
DISTRITO: MATINA	12	5 634	2 712	2 614	23	46	6	52	1	3	236	15	29	1	71	563	16	7	18	2	21	560	101	11	62	34	73	631	9	6	17	48	50
MATINA	4	2 246	1 110	1 070	13	17	2	27	0	2	177	9	17	1	18	246	9	1	16	1	15	154	25	2	25	13	31	232	4	5	8	20	20
CORINA	1	544	200	191	1	3	0	5	0	1	3	0	1	0	4	36	0	1	0	0	0	51	3	0	1	1	7	71	0	0	2	5	4
BRISTOL	1	481	253	245	4	4	0	7	0	0	15	2	3	0	17	49	0	1	0	0	1	54	12	0	5	6	6	58	0	0	1	3	5
SAN MIGUEL	1	396	195	191	1	2	0	1	0	0	5	0	0	0	1	34	2	1	0	0	0	46	13	0	7	2	3	69	3	1	0	1	3
LÍNEA B	2	1 022	500	480	3	10	0	9	0	0	30	1	4	0	4	95	3	2	0	0	0	180	25	5	7	4	12	80	1	0	5	6	14
CUATRO MILLAS	1	307	147	142	0	3	3	0	1	0	1	1	1	0	5	39	1	0	0	1	3	23	14	1	4	0	4	37	0	0	0	3	2
PALMERA (CATSAQIBI)	1	342	130	125	0	4	0	0	0	0	2	0	0	0	11	17	0	0	1	0	0	22	5	3	7	7	8	37	0	0	1	5	0
ESPERANZA	1	296	177	170	1	3	1	3	0	0	3	2	3	0	11	47	1	1	1	0	2	30	4	0	6	1	2	47	1	0	0	5	2
DISTRITO: BATÁN	23	12 123	5 836	5 645	77	54	38	58	11	26	282	36	96	13	140	1 032	88	25	14	31	109	1 063	322	29	101	62	200	1 611	55	11	61	107	84
BATÁN	13	7 916	3 782	3 674	57	41	32	45	4	18	214	27	66	12	118	661	65	13	8	21	81	692	212	22	62	34	88	1 009	22	7	43	64	44
LUZÓN	2	813	334	320	2	2	1	2	1	1	12	2	6	0	3	57	4	0	1	1	10	60	12	1	10	5	6	107	9	1	4	4	10
VEINTIOCHO MILLAS O WALDEK	2	1 037	550	525	6	3	0	7	1	2	13	2	16	0	5	134	5	7	3	3	8	108	32	1	12	5	79	64	4	0	5	13	12
SAHARA	2	699	316	306	1	0	4	2	0	1	5	2	3	1	0	69	2	3	0	1	1	50	19	1	1	5	6	127	0	0	2	5	5
SANTA MARTA	2	898	470	452	6	4	1	0	0	1	16	0	0	0	3	53	2	1	0	3	7	71	12	3	10	4	9	236	2	2	6	10	8
ESPAVEL (VEGAS)	1	354	181	174	0	2	0	0	1	1	13	2	1	0	6	38	3	0	2	0	1	26	28	1	5	2	11	26	4	0	1	6	1
BARBILLA NORTE	1	406	203	194	5	2	0	2	4	2	9	1	4	0	5	20	7	1	0	2	1	56	7	0	1	7	1	42	14	1	0	5	4
DISTRITO: CARRANDI	12	6 271	3 219	3 100	26	45	17	35	3	5	81	11	25	7	70	572	42	11	11	2	14	583	134	16	79	63	313	884	18	16	17	76	43
ZENT	3	1 431	752	712	6	14	6	10	0	0	22	3	5	1	28	147	17	2	2	1	4	162	30	5	23	14	60	134	6	5	5	24	16
ESTRADA	2	1 209	640	615	1	7	2	7	1	0	14	3	5	1	14	117	8	2	4	1	2	74	27	6	12	12	22	263	2	1	7	19	6
CUBA CREEK (RIO CUBA)	5	2 950	1 461	1 421	18	19	9	15	2	2	43	3	13	5	25	229	15	5	3	0	4	287	65	3	37	29	190	381	8	7	4	23	17
SANTA MARÍA	2	681	366	352	1	5	0	3	0	3	2	2	2	0	3	79	2	2	2	0	4	60	12	2	7	8	41	106	2	3	1	10	4

CUADRO 2.16 LIMÓN: JUNTAS, ELECTORADO, VOTOS POR PARTIDO, BLANCOS Y NULOS, PARA DIPUTACIONES
SEGÚN CANTÓN, DISTRITO ADMINISTRATIVO Y DISTRITO ELECTORAL
ELECCIONES 6 DE FEBRERO 2022

CANTÓN, DISTRITO ADMINISTRATIVO Y DISTRITO ELECTORAL	JUNTAS	ELECTORADO 1/	VOTOS RECIBIDOS																															
			TOTAL GENERAL	VOTOS VÁLIDOS																													BLANCOS	NULOS
				TOTAL	ACCESIBILIDAD SIN EXCLUSIÓN	ACCIÓN CIUDADANA	ALIANZA DEMÓCRATA CRISTIANA	COSTA RICA JUSTA	DE LOS TRABAJADORES	ENCUENTRO NACIONAL	FRENTE AMPLIO	FUERZA NACIONAL	INTEGRACIÓN NACIONAL	IZQUIERDA COSTARRICENSE	JUSTICIA SOCIAL COSTARRICENSE	LIBERACIÓN NACIONAL	LIBERAL PROGRESISTA	MOVIMIENTO LIBERTARIO	MOVIMIENTO SOCIAL DEMÓCRATA COSTARRICENSE	NUESTRO PUEBLO	NUEVA GENERACIÓN	NUEVA REPÚBLICA	PROGRESO SOCIAL DEMOCRÁTICO	PUEBLO UNIDO	RECUPERANDO VALORES	REPUBLICANO SOCIAL CRISTIANO	RESTAURACIÓN NACIONAL	UNIDAD SOCIAL CRISTIANA	UNIDOS PODEMOS	UNIÓN COSTARRICENSE DEMOCRÁTICA	UNIÓN LIBERAL		
CANTÓN: GUÁCIMO	**62**	**31 690**	**16 236**	**15 816**	**539**	**564**	**69**	**244**	**43**	**87**	**647**	**155**	**784**	**29**	**2 238**	**2 644**	**326**	**69**	**59**	**70**	**231**	**2 658**	**1 006**	**43**	**672**	**165**	**418**	**1 580**	**351**	**36**	**89**	**224**	**196**
DISTRITO: GUÁCIMO	26	14 285	6 990	6 833	334	367	29	71	21	34	314	65	191	12	1 358	1 050	176	30	25	31	55	973	498	10	261	46	160	479	189	14	40	95	62
GUÁCIMO	17	10 655	4 997	4 891	235	303	23	45	15	15	238	51	155	8	957	733	126	22	17	27	36	712	349	7	205	32	115	274	149	11	31	65	41
HOGAR	2	861	446	431	14	16	2	1	2	2	26	4	14	2	64	81	10	1	2	0	3	46	42	1	17	3	16	48	13	0	1	10	5
BOSQUE	2	929	454	443	16	8	0	3	2	1	12	2	5	0	111	78	6	0	1	0	2	63	30	1	13	2	6	74	5	0	2	7	4
PARISMINA	1	542	386	380	17	20	2	10	0	0	15	0	6	0	59	54	12	4	2	3	6	75	40	0	7	4	6	29	6	0	3	5	1
SAN LUIS	2	1 109	594	580	51	16	2	9	2	16	21	6	9	2	158	63	22	2	3	0	7	60	29	1	16	4	12	49	15	3	2	6	8
LAS COLINAS	1	163	97	92	1	3	0	3	0	0	2	0	1	0	6	38	0	1	0	0	0	17	7	0	2	1	3	5	1	0	1	2	3
HLE DAVID GARRO	1	26	16	16	0	1	0	0	0	0	0	2	1	0	3	3	0	0	0	1	1	0	1	0	1	0	2	0	0	0	0	0	0
DISTRITO: MERCEDES	2	915	594	584	13	18	3	6	1	1	39	4	53	3	27	139	19	1	2	0	4	111	50	5	8	4	7	54	3	2	7	2	8
IROQUOIS	2	915	594	584	13	18	3	6	1	1	39	4	53	3	27	139	19	1	2	0	4	111	50	5	8	4	7	54	3	2	7	2	8
DISTRITO: POCORA	11	5 012	2 769	2 698	87	42	12	103	9	9	87	32	284	2	210	424	57	10	11	12	99	454	152	15	96	23	89	321	39	9	10	39	32
POCORA PARTE NORTE	5	2 551	1 448	1 409	55	27	6	76	3	3	47	22	165	1	114	216	36	5	7	6	64	232	77	10	51	12	37	110	19	4	4	19	20
OJO DE AGUA O SAN GERARDO (DESTIERRO)	1	47	29	28	0	1	0	0	0	1	1	0	0	0	0	17	0	0	0	0	0	3	1	0	0	1	1	2	0	0	0	0	1
POCORA PARTE SUR	3	1 761	936	912	15	10	3	18	5	4	27	7	109	0	89	100	14	4	1	5	28	181	47	5	37	6	35	143	10	3	6	14	10
ARGENTINA	2	653	356	349	17	4	3	9	1	1	12	3	10	1	7	91	7	1	3	1	7	38	27	0	8	4	16	66	10	2	0	6	1
DISTRITO: RÍO JIMÉNEZ	13	7 038	3 639	3 521	74	93	17	46	7	32	105	26	155	6	430	638	46	23	17	20	56	717	180	9	178	35	111	375	100	7	18	59	59
RÍO JIMÉNEZ (BALSAVILLE)	9	5 271	2 667	2 597	57	80	11	31	5	12	91	23	78	5	357	422	40	17	16	10	42	493	136	6	157	28	78	302	82	5	13	39	31
SANTA ROSA	2	1 117	595	562	14	7	2	9	2	3	11	3	12	0	24	166	4	4	0	7	8	134	35	2	10	5	19	59	16	2	4	14	19
LOS ÁNGELES	2	650	377	362	3	6	4	6	0	17	3	0	65	1	49	50	2	2	1	3	6	90	9	1	11	2	14	14	2	0	1	6	9
DISTRITO: DUACARÍ	10	4 440	2 244	2 180	31	44	8	18	5	11	102	28	101	6	213	393	28	5	4	7	17	403	126	4	129	57	51	351	20	4	14	29	35
VILLAFRANCA	4	1 864	949	922	25	26	5	11	3	1	57	12	49	0	85	138	15	3	1	3	9	216	55	1	35	10	26	122	6	2	6	17	10
PUEBLO NUEVO O ZANCUDO	2	717	374	362	0	3	0	1	1	3	5	2	5	4	15	90	0	0	1	1	1	9	17	1	5	7	3	178	8	0	2	4	8
LIMBO	4	1 859	921	896	6	15	3	6	1	7	40	14	47	2	113	165	13	2	2	3	7	178	54	2	89	40	22	51	6	2	6	8	17

1/ Se modificó la cantidad del electorado de acuerdo con las resoluciones DGRA-002-2022, DGRA-025-2022, DGRA-026-2022, DGRA-027-2022, DGRA-028-2022, DGRA-029-2022, DGRA-030-2022, DGRA-031-2022, DGRA-032-2022, DGRA-033-2022, DGRA-034-2022, DGRA-036-2022, DGRA-038-2022, DGRA-039-2022, DGRA-044-2022, DGRA-045-2022, DGRA-046-2022 y DGRA-047-2022, con excepción de 3 traslados que no fueron aplicados.

FUENTE: Tribunal Supremo de Elecciones.

CUADRO 2.17 COSTA RICA: JUNTAS, ELECTORADO [1/], VOTOS POR PARTIDO, NULOS Y BLANCOS, PARA DIPUTACIONES A LA ASAMBLEA LEGISLATIVA, SEGÚN PROVINCIA Y TIPO DE CENTRO DE VOTACIÓN ELECCIONES 6 DE FEBRERO 2022

PROVINCIA Y TIPO DE CENTRO DE VOTACIÓN	JUNTAS	ELECTORADO [1/]	VOTOS RECIBIDOS																																							
			TOTAL GENERAL	VOTOS VÁLIDOS																																					NULOS	BLANCOS
				TOTAL	ACCESIBILIDAD SIN EXCLUSIÓN	ACCIÓN CIUDADANA	ACTUEMOS YA	ALIANZA DEMÓCRATA CRISTIANA	ANTICORRUPCIÓN COSTARRICENSE	COSTA RICA JUSTA	DE LOS TRABAJADORES	ENCUENTRO NACIONAL	FRENTE AMPLIO	FUERZA NACIONAL	INTEGRACIÓN NACIONAL	IZQUIERDA COSTARRICENSE	JUSTICIA SOCIAL COSTARRICENSE	LIBERACIÓN NACIONAL	LIBERAL PROGRESISTA	MOVIMIENTO LIBERTARIO	MOVIMIENTO SOCIAL DEMÓCRATA COSTARRICENSE	NUESTRO PUEBLO	NUEVA GENERACIÓN	NUEVA REPÚBLICA	NUEVO PARTIDO SOCIALISTA	NUEVO PARTIDO SOCIALISTA-CARTAGO	PROGRESO SOCIAL DEMOCRÁTICO	PUEBLO UNIDO	RECUPERANDO VALORES	RENOVACIÓN CARTAGO	REPUBLICANO SOCIAL CRISTIANO	RESTAURACIÓN NACIONAL	SOMOS	UNIDAD SOCIAL CRISTIANA	UNIDOS PODEMOS	UNIDOS POR COSTA RICA	UNIÓN COSTARRICENSE DEMOCRÁTICA	UNIÓN GUANACASTECA	UNIÓN LIBERAL	VAMOS		
TOTAL COSTA RICA	**6 767**	**3 491 078**	**2 117 502**	**2 075 872**	**31 339**	**44 622**	**1 861**	**18 475**	**1 768**	**25 347**	**5 631**	**10 536**	**172 961**	**24 518**	**22 710**	**351**	**18 097**	**515 231**	**188 074**	**13 473**	**11 602**	**9 240**	**37 144**	**209 074**	**778**	**837**	**312 120**	**6 102**	**9 059**	**2 995**	**31 227**	**42 495**	**3 997**	**236 941**	**21 100**	**913**	**5 318**	**10 086**	**24 645**	**5 205**	**23 199**	**18 431**
ESCUELA	5 773	2 947 290	1 774 261	1 737 607	26 115	37 256	1 548	16 800	1 340	21 951	4 685	9 364	137 553	19 361	20 351	325	15 227	434 133	147 327	11 365	10 069	7 796	32 151	180 478	591	705	258 268	5 182	8 007	2 604	26 985	37 255	3 889	204 220	17 133	656	4 545	9 403	19 718	3 251	20 221	16 433
LICEO	510	300 913	194 981	192 355	2 784	3 777	264	1 037	267	1 735	549	632	21 744	3 287	1 299	0	1 019	45 854	23 850	1 228	844	847	2 667	15 197	122	92	32 175	457	705	280	2 423	2 694	17	17 567	2 328	171	373	39	2 904	1 127	1 581	1 045
COLEGIO	112	65 936	39 892	39 304	811	1 303	10	170	42	384	124	138	3 582	520	381	8	1 135	8 405	4 286	224	208	192	1 228	3 913	19	19	5 727	126	205	40	411	647	37	3 587	464	17	149	57	546	189	347	241
UNIDAD PEDAGÓGICA	88	51 347	33 184	32 689	689	606	38	174	42	261	79	54	3 153	511	218	5	169	7 931	3 802	240	143	131	312	3 177	27	16	5 324	162	37	59	349	701	0	3 179	384	32	73	0	465	146	317	178
COLEGIO TÉCNICO PROFESIONAL	78	46 031	26 893	26 400	363	602	0	133	9	583	51	215	2 488	229	199	12	289	6 154	2 325	130	137	108	430	2 916	2	0	3 487	64	62	0	424	590	37	3 349	348	12	111	256	255	30	285	208
HOGAR DE LARGA ESTANCIA	50	2 061	1 064	994	9	37	1	8	3	14	7	4	20	12	12	0	24	380	20	2	13	8	12	37	0	3	87	11	1	0	29	19	2	194	7	2	4	3	6	3	36	34
UNIVERSIDAD	47	27 585	18 911	18 765	145	427	0	34	25	182	62	28	2 535	300	91	0	52	4 469	3 821	111	68	103	125	907	7	0	2 800	21	0	0	148	170	0	1 111	223	12	17	0	407	364	96	50
CAI [2/]	27	8 594	2 606	2 530	23	80	0	14	3	15	12	13	50	11	39	1	20	1 358	26	31	9	2	12	245	2	1	61	16	6	11	45	78	2	244	50	1	2	20	26	1	43	33
SALÓN COMUNAL	26	10 763	6 575	6 393	98	128	0	53	11	89	15	45	412	79	32	0	54	1 658	485	36	31	14	51	610	1	1	981	19	36	1	90	121	5	1 081	46	1	14	24	63	8	83	99
INSTITUTO	15	8 666	6 094	6 037	61	177	0	16	10	36	10	3	431	76	14	0	21	1 606	1 249	39	22	5	34	304	5	0	927	15	0	0	49	52	0	640	52	3	7	0	115	58	40	17
CINDEA	12	7 282	4 553	4 477	28	113	0	17	0	25	10	24	278	22	12	0	27	1 407	199	15	14	3	43	353	0	0	1 045	5	0	0	135	39	0	486	13	0	7	119	38	0	50	26
SALÓN PARROQUIAL	12	6 173	3 741	3 656	72	48	0	9	4	27	10	7	311	33	27	0	30	910	270	21	30	11	14	366	0	0	522	14	0	0	36	65	8	706	16	3	8	33	40	5	52	33
EDIFICIO GUBERNAMENTAL	8	4 256	2 555	2 520	59	37	0	3	11	19	11	2	276	55	21	0	14	560	294	21	6	11	24	294	2	0	441	5	0	0	22	34	0	203	29	3	5	0	37	21	22	13
KINDER	6	3 822	2 004	1 964	78	27	0	7	1	23	4	6	116	22	12	0	15	364	106	8	7	9	41	267	0	0	233	4	0	0	80	28	0	345	6	0	1	127	25	2	24	16
CENTROS SALUD MENTAL	1	111	18	18	1	1	0	0	0	0	0	0	1	0	0	0	1	8	1	0	0	0	0	0	0	0	2	0	0	0	0	0	0	3	0	0	0	0	0	0	0	0
IGLESIA CATÓLICA	1	72	54	52	0	0	0	0	0	0	0	0	3	0	0	0	0	18	3	1	0	0	0	3	0	0	3	0	0	0	1	1	0	14	0	0	0	5	0	0	2	0
SALÓN MULTIUSOS	1	176	116	111	3	3	0	0	0	3	2	1	8	0	2	0	0	16	10	1	1	0	0	7	0	0	37	1	0	0	0	1	0	12	1	0	2	0	0	0	0	5
PROVINCIA: SAN JOSÉ	**2 113**	**1 157 828**	**733 117**	**721 846**	**13 062**	**13 223**	**N.A.**	**2 616**	**1 768**	**6 496**	**2 114**	**1 417**	**72 378**	**11 551**	**5 032**	**N.A.**	**3 809**	**174 406**	**85 372**	**4 652**	**3 152**	**3 538**	**9 225**	**67 669**	**778**	**N.A.**	**124 699**	**1 932**	**N.A.**	**N.A.**	**8 302**	**10 335**	**N.A.**	**67 609**	**7 529**	**913**	**1 454**	**N.A.**	**11 610**	**5 205**	**6 451**	**4 820**
ESCUELA	1 530	822 049	515 023	506 333	9 528	9 258	N.A.	1 947	1 340	4 589	1 462	1 048	48 419	7 703	3 768	N.A.	2 826	123 817	55 619	3 286	2 303	2 632	6 766	49 850	591	N.A.	86 562	1 353	N.A.	N.A.	6 207	7 521	N.A.	49 985	5 166	656	1 062	N.A.	7 818	3 251	4 823	3 867
LICEO	352	210 487	137 058	135 458	2 222	2 351	N.A.	416	267	1 232	399	229	15 230	2 474	838	N.A.	617	31 915	18 036	859	548	565	1 815	10 866	122	N.A.	24 694	313	N.A.	N.A.	1 260	1 647	N.A.	11 178	1 493	171	224	N.A.	2 350	1 127	1 005	595
COLEGIO	61	36 186	22 787	22 486	446	447	N.A.	94	42	206	81	51	2 418	376	146	N.A.	126	4 743	2 974	145	86	118	191	2 445	19	N.A.	3 886	65	N.A.	N.A.	201	382	N.A.	1 884	225	17	68	N.A.	415	189	171	130
UNIDAD PEDAGÓGICA	59	34 163	21 777	21 477	438	370	N.A.	75	42	162	61	36	2 136	421	104	N.A.	96	5 079	2 526	143	74	80	187	2 225	27	N.A.	3 815	142	N.A.	N.A.	213	369	N.A.	1 840	254	32	53	N.A.	331	146	210	90
COLEGIO TÉCNICO PROFESIONAL	10	6 045	4 248	4 204	64	69	N.A.	17	9	30	15	11	541	74	16	N.A.	23	896	545	21	25	4	30	365	2	N.A.	811	6	N.A.	N.A.	81	62	N.A.	315	57	12	8	N.A.	65	30	29	15
HOGAR DE LARGA ESTANCIA	14	681	368	352	1	11	N.A.	1	3	2	2	0	9	3	5	N.A.	4	154	8	0	7	2	3	8	0	N.A.	32	2	N.A.	N.A.	11	11	N.A.	61	2	2	2	N.A.	3	3	6	10
UNIVERSIDAD	47	27 585	18 911	18 765	145	427	N.A.	34	25	182	62	28	2 535	300	91	N.A.	52	4 469	3 821	111	68	103	125	907	7	N.A.	2 800	21	N.A.	N.A.	148	170	N.A.	1 111	223	12	17	N.A.	407	364	96	50
CAI [2/]	4	1 417	461	451	4	12	N.A.	3	3	2	1	4	3	4	3	N.A.	2	221	7	6	1	1	4	29	2	N.A.	10	3	N.A.	N.A.	12	13	N.A.	89	3	1	1	N.A.	6	1	5	5
SALÓN COMUNAL	6	2 598	1 685	1 652	27	34	N.A.	4	11	18	5	0	124	31	11	N.A.	9	464	122	7	6	3	8	122	1	N.A.	396	1	N.A.	N.A.	22	25	N.A.	151	11	1	3	N.A.	27	8	20	13
INSTITUTO	15	8 666	6 094	6 037	61	177	N.A.	16	10	36	10	3	431	76	14	N.A.	21	1 606	1 249	39	22	5	34	304	5	N.A.	927	15	N.A.	N.A.	49	52	N.A.	640	52	3	7	N.A.	115	58	40	17
SALÓN PARROQUIAL	5	2 359	1 353	1 323	42	20	N.A.	2	4	11	5	1	193	21	12	N.A.	11	329	95	10	2	8	9	161	0	N.A.	182	4	N.A.	N.A.	13	38	N.A.	106	10	3	4	N.A.	22	5	20	10
EDIFICIO GUBERNAMENTAL	7	4 235	2 552	2 517	59	37	N.A.	3	11	19	10	2	275	55	21	N.A.	14	560	294	21	6	11	24	294	2	N.A.	441	5	N.A.	N.A.	22	34	N.A.	202	29	3	5	N.A.	37	21	22	13
KINDER	2	1 246	782	773	24	9	N.A.	4	1	7	1	4	63	13	3	N.A.	7	145	75	4	4	6	29	93	0	N.A.	141	2	N.A.	N.A.	63	11	N.A.	44	4	0	0	N.A.	14	2	4	5
CENTROS SALUD MENTAL	1	111	18	18	1	1	N.A.	0	0	0	0	0	1	0	0	N.A.	1	8	1	0	0	0	0	0	0	N.A.	2	0	N.A.	N.A.	0	0	N.A.	3	0	0	0	N.A.	0	0	0	0
PROVINCIA: ALAJUELA	**1 345**	**679 844**	**425 394**	**417 293**	**4 474**	**7 414**	**N.A.**	**2 311**	**N.A.**	**4 548**	**1 267**	**1 077**	**28 645**	**3 181**	**6 019**	**N.A.**	**2 063**	**108 377**	**36 594**	**2 623**	**3 775**	**1 445**	**4 224**	**45 112**	**N.A.**	**N.A.**	**78 496**	**1 753**	**N.A.**	**N.A.**	**7 670**	**6 827**	**3 997**	**47 434**	**2 692**	**N.A.**	**608**	**N.A.**	**4 667**	**N.A.**	**4 297**	**3 804**
ESCUELA	1 264	641 936	403 859	396 263	4 253	7 064	N.A.	2 171	N.A.	4 328	1 207	1 034	27 450	3 035	5 795	N.A.	1 964	102 188	35 055	2 508	3 578	1 376	4 063	42 618	N.A.	N.A.	75 146	1 686	N.A.	N.A.	6 984	6 501	3 889	44 760	2 571	N.A.	560	N.A.	4 479	N.A.	4 044	3 552
LICEO	22	11 366	6 442	6 268	58	122	N.A.	77	N.A.	57	25	15	314	48	135	N.A.	34	1 318	299	34	29	35	30	1 136	N.A.	N.A.	1 047	24	N.A.	N.A.	315	117	17	850	26	N.A.	24	N.A.	82	N.A.	87	87
COLEGIO	15	8 728	5 589	5 511	49	99	N.A.	20	N.A.	51	16	6	441	47	30	N.A.	24	1 591	769	28	64	20	61	359	N.A.	N.A.	945	12	N.A.	N.A.	112	62	37	565	38	N.A.	11	N.A.	54	N.A.	50	28
COLEGIO TÉCNICO PROFESIONAL	14	8 135	4 743	4 619	52	73	N.A.	29	N.A.	66	4	7	218	25	26	N.A.	14	1 529	173	21	55	11	51	586	N.A.	N.A.	720	10	N.A.	N.A.	188	78	37	597	22	N.A.	3	N.A.	24	N.A.	57	67
HOGAR DE LARGA ESTANCIA	9	520	206	197	3	4	N.A.	1	N.A.	4	0	1	6	1	4	N.A.	2	73	9	0	3	1	3	9	N.A.	N.A.	15	3	N.A.	N.A.	2	0	2	46	2	N.A.	1	N.A.	2	N.A.	4	5
CAI [2/]	11	4 105	1 125	1 098	15	19	N.A.	5	N.A.	5	6	5	26	5	8	N.A.	6	682	11	12	5	0	3	102	N.A.	N.A.	27	6	N.A.	N.A.	14	24	2	78	25	N.A.	0	N.A.	7	N.A.	12	15
SALÓN COMUNAL	4	2 178	1 509	1 461	20	13	N.A.	4	N.A.	20	2	5	82	8	6	N.A.	6	499	101	9	12	0	8	114	N.A.	N.A.	247	2	N.A.	N.A.	40	19	5	229	3	N.A.	4	N.A.	3	N.A.	20	28
SALÓN PARROQUIAL	5	2 700	1 805	1 765	21	17	N.A.	4	N.A.	14	5	3	100	12	13	N.A.	13	481	167	10	28	2	5	181	N.A.	N.A.	312	9	N.A.	N.A.	15	25	8	297	4	N.A.	3	N.A.	16	N.A.	23	17
SALÓN MULTIUSOS	1	176	116	111	3	3	N.A.	0	N.A.	3	2	1	8	0	2	N.A.	0	16	10	1	1	0	0	7	N.A.	N.A.	37	1	N.A.	N.A.	0	1	0	12	1	N.A.	2	N.A.	0	N.A.	0	5
PROVINCIA: CARTAGO	**771**	**409 878**	**273 154**	**267 201**	**4 029**	**8 078**	**1 861**	**4 071**	**N.A.**	**2 559**	**608**	**2 227**	**25 442**	**3 217**	**3 375**	**N.A.**	**1 713**	**71 862**	**24 209**	**2 650**	**1 735**	**1 071**	**12 491**	**15 260**	**N.A.**	**837**	**29 640**	**704**	**N.A.**	**2 995**	**3 343**	**4 148**	**N.A.**	**32 161**	**3 689**	**N.A.**	**714**	**N.A.**	**2 512**	**N.A.**	**3 302**	**2 651**
ESCUELA	675	354 732	235 283	229 937	3 519	6 813	1 548	3 658	N.A.	2 193	534	2 135	20 706	2 579	3 113	N.A.	1 477	62 230	20 319	2 335	1 443	942	11 050	13 576	N.A.	705	25 222	605	N.A.	2 604	2 748	3 719	N.A.	28 050	3 322	N.A.	610	N.A.	2 182	N.A.	2 975	2 371
LICEO	56	32 965	22 835	22 479	226	627	264	297	N.A.	216	50	61	3 429	507	116	N.A.	165	5 857	2 408	195	192	60	389	782	N.A.	92	2 647	40	N.A.	280	437	230	N.A.	2 485	208	N.A.	39	N.A.	180	N.A.	193	163
COLEGIO	12	6 981	4 555	4 483	45	415	10	18	N.A.	63	6	11	313	35	42	N.A.	19	937	208	23	32	18	928	192	N.A.	19	288	40	N.A.	40	43	50	N.A.	597	22	N.A.	51	N.A.	18	N.A.	39	33
UNIDAD PEDAGÓGICA	24	14 234	9 946	9 791	233	217	38	90	N.A.	84	16	16	974	87	101	N.A.	48	2 623	1 261	92	66	51	121	665	N.A.	16	1 444	17	N.A.	59	107	142	N.A.	958	122	N.A.	13	N.A.	130	N.A.	84	71
HOGAR DE LARGA ESTANCIA	2	114	64	54	1	1	1	0	N.A.	2	0	0	0	0	1	N.A.	2	18	0	1	1	0	2	2	N.A.	3	5	0	N.A.	0	5	1	N.A.	8	0	N.A.	0	N.A.	0	N.A.	4	6
CAI [2/]	1	455	182	176	0	4	0	1	N.A.	1	1	2	9	1	2	N.A.	2	69	2	3	0	0	1	24	N.A.	1	3	2	N.A.	11	2	1	N.A.	20	13	N.A.	1	N.A.	0	N.A.	4	2
SALÓN COMUNAL	1	397	289	281	5	1	0	7	N.A.	0	1	2	11	8	0	N.A.	0	128	11	1	1	0	0	19	N.A.	1	31	0	N.A.	1	1	5	N.A.	43	2	N.A.	0	N.A.	2	N.A.	3	5
PROVINCIA: HEREDIA	**644**	**355 738**	**235 101**	**231 821**	**3 537**	**5 457**	**N.A.**	**828**	**N.A.**	**2 881**	**535**	**3 107**	**24 672**	**1 825**	**1 096**	**N.A.**	**1 487**	**60 023**	**29 658**	**1 067**	**548**	**672**	**2 564**	**19 032**	**N.A.**	**N.A.**	**32 371**	**494**	**N.A.**	**N.A.**	**1 969**	**4 822**	**N.A.**	**26 340**	**3 627**	**N.A.**	**348**	**N.A.**	**2 861**	**N.A.**	**1 916**	**1 364**
ESCUELA	567	313 127	205 388	202 450	3 155	4 614	N.A.	709	N.A.	2 566	471	2 594	21 039	1 617	994	N.A.	1 299	52 770	25 093	913	471	536	2 349	17 177	N.A.	N.A.	28 190	420	N.A.	N.A.	1 791	4 424	N.A.	23 402	3 048	N.A.	308	N.A.	2 500	N.A.	1 713	1 225
LICEO	45	26 681	18 767	18 535	201	529	N.A.	72	N.A.	163	34	290	2 226	134	52	N.A.	129	4 791	2 855	110	48	94	119	1 112	N.A.	N.A.	2 654	51	N.A.	N.A.	92	214	N.A.	1 999	312	N.A.	28	N.A.	226	N.A.	140	92
COLEGIO	4	1 903	1 247	1 230	19	23	N.A.	14	N.A.	16	6	53	128	9	6	N.A.	7	242	167	5	2	3	9	140	N.A.	N.A.	172	2	N.A.	N.A.	11	27	N.A.	112	29	N.A.	2	N.A.	26	N.A.	12	5
COLEGIO TÉCNICO PROFESIONAL	20	12 160	8 540	8 464	135	256	N.A.	32	N.A.	116	21	156	1 151	47	41	N.A.	46	1 975	1 353	31	23	36	71	512	N.A.	N.A.	1 202	13	N.A.	N.A.	62	143	N.A.	708	228	N.A.	10	N.A.	96	N.A.	45	31
HOGAR DE LARGA ESTANCIA	4	158	63	58	1	5	N.A.	0	N.A.	0	0	1	1	0	0	N.A.	4	27	0	0	1	0	2	1	N.A.	N.A.	1	1	N.A.	N.A.	3	1	N.A.	9	0	N.A.	0	N.A.	0	N.A.	0	5
CAI [2/]	1	27	11	9	0	2	N.A.	0	N.A.	1	0	0	0	0	0	N.A.	0	3	0	0	0	0	0	0	N.A.	N.A.	1	0	N.A.	N.A.	1	0	N.A.	0	1	N.A.	0	N.A.	0	N.A.	0	2
SALÓN COMUNAL	3	1 682	1 085	1 075	26	28	N.A.	1	N.A.	19	3	13	127	18	3	N.A.	2	215	190	8	3	3	14	90	N.A.	N.A.	151	7	N.A.	N.A.	9	13	N.A.	110	9	N.A.	0	N.A.	13	N.A.	6	4
PROVINCIA: GUANACASTE	**580**	**259 994**	**136 435**	**132 394**	**3 169**	**2 646**	**N.A.**	**548**	**N.A.**	**2 073**	**273**	**549**	**5 562**	**1 925**	**1 665**	**N.A.**	**1 306**	**34 697**	**4 743**	**922**	**745**	**316**	**1 454**	**12 222**	**N.A.**	**N.A.**	**16 551**	**246**	**N.A.**	**N.A.**	**2 446**	**2 579**	**N.A.**	**22 937**	**1 102**	**N.A.**	**918**	**10 086**	**714**	**N.A.**	**2 312**	**1 729**
ESCUELA	525	235 760	123 476	119 763	3 017	2 387	N.A.	502	N.A.	1 766	248	487	4 806	1 823	1 597	N.A.	1 191	31 209	4 258	881	698	285	1 273	11 130	N.A.	N.A.	14 642	224	N.A.	N.A.	2 097	2 398	N.A.	20 937	1 056	N.A.	822	9 403	626	N.A.	2 113	1 600
LICEO	6	3 086	1 551	1 503	8	15	N.A.	3	N.A.	9	2	3	117	11	8	N.A.	11	578	46	2	6	1	40	72	N.A.	N.A.	190	1	N.A.	N.A.	120	16	N.A.	192	2	N.A.	3	39	8	N.A.	24	24
COLEGIO	3	1 483	717	703	17	16	N.A.	1	N.A.	3	0	2	44	2	2	N.A.	2	159	42	1	7	6	3	65	N.A.	N.A.	87	0	N.A.	N.A.	12	11	N.A.	155	1	N.A.	6	57	2	N.A.	10	4
COLEGIO TÉCNICO PROFESIONAL	12	6 300	3 237	3 141	28	50	N.A.	12	N.A.	227	5	23	205	47	22	N.A.	39	705	103	6	10	14	81	317	N.A.	N.A.	356	8	N.A.	N.A.	39	55	N.A.	426	10	N.A.	77	256	20	N.A.	60	36

CUADRO 2.17 COSTA RICA: JUNTAS, ELECTORADO [1/], VOTOS POR PARTIDO, NULOS Y BLANCOS, PARA DIPUTACIONES A LA ASAMBLEA LEGISLATIVA, SEGÚN PROVINCIA Y TIPO DE CENTRO DE VOTACIÓN
ELECCIONES 6 DE FEBRERO 2022

PROVINCIA Y TIPO DE CENTRO DE VOTACIÓN	JUNTAS	ELECTORADO [1/]	VOTOS RECIBIDOS																																						
			TOTAL GENERAL	VOTOS VÁLIDOS																																				NULOS	BLANCOS
				TOTAL	ACCESIBILIDAD SIN EXCLUSIÓN	ACCIÓN CIUDADANA	ACTUEMOS YA	ALIANZA DEMÓCRATA CRISTIANA	ANTICORRUPCIÓN COSTARRICENSE	COSTA RICA JUSTA	DE LOS TRABAJADORES	ENCUENTRO NACIONAL	FRENTE AMPLIO	FUERZA NACIONAL	INTEGRACIÓN NACIONAL	IZQUIERDA COSTARRICENSE	JUSTICIA SOCIAL COSTARRICENSE	LIBERACIÓN NACIONAL	LIBERAL PROGRESISTA	MOVIMIENTO LIBERTARIO	MOVIMIENTO SOCIAL DEMÓCRATA COSTARRICENSE	NUESTRO PUEBLO	NUEVA GENERACIÓN	NUEVA REPÚBLICA	NUEVO PARTIDO SOCIALISTA	NUEVO PARTIDO SOCIALISTA-CARTAGO	PROGRESO SOCIAL DEMOCRÁTICO	PUEBLO UNIDO	RECUPERANDO VALORES	RENOVACIÓN CARTAGO	REPUBLICANO SOCIAL CRISTIANO	RESTAURACIÓN NACIONAL	SOMOS	UNIDAD SOCIAL CRISTIANA	UNIDOS PODEMOS	UNIDOS POR COSTA RICA	UNIÓN COSTARRICENSE DEMOCRÁTICA	UNIÓN GUANACASTECA	UNIÓN LIBERAL	VAMOS		
HOGAR DE LARGA ESTANCIA	7	144	89	87	0	1	N.A.	0	N.A.	2	1	1	1	2	0	N.A.	2	28	1	0	0	0	0	4	N.A.	N.A.	22	2	N.A.	N.A.	1	1	N.A.	15	0	N.A.	0	3	0	N.A.	0	2
CAI [2/]	3	641	242	233	3	4	N.A.	2	N.A.	2	1	1	3	0	7	N.A.	6	113	3	5	2	1	0	23	N.A.	N.A.	8	1	N.A.	N.A.	4	10	N.A.	10	2	N.A.	0	20	2	N.A.	8	1
SALÓN COMUNAL	5	1 536	711	676	5	31	N.A.	5	N.A.	21	3	3	34	9	6	N.A.	14	161	49	6	5	2	2	57	N.A.	N.A.	78	2	N.A.	N.A.	12	29	N.A.	98	14	N.A.	1	24	5	N.A.	16	19
CINDEA	12	7 282	4 553	4 477	28	113	N.A.	17	N.A.	25	10	24	278	22	12	N.A.	27	1 407	199	15	14	3	43	353	N.A.	N.A.	1 045	5	N.A.	N.A.	135	39	N.A.	486	13	N.A.	7	119	38	N.A.	50	26
SALÓN PARROQUIAL	2	1 114	583	568	9	11	N.A.	3	N.A.	2	0	3	18	0	2	N.A.	6	100	8	1	0	1	0	24	N.A.	N.A.	28	1	N.A.	N.A.	8	2	N.A.	303	2	N.A.	1	33	2	N.A.	9	6
KINDER	4	2 576	1 222	1 191	54	18	N.A.	3	N.A.	16	3	2	53	9	9	N.A.	8	219	31	4	3	3	12	174	N.A.	N.A.	92	2	N.A.	N.A.	17	17	N.A.	301	2	N.A.	1	127	11	N.A.	20	11
IGLESIA CATÓLICA	1	72	54	52	0	0	N.A.	0	N.A.	0	0	0	3	0	0	N.A.	0	18	3	1	0	0	0	3	N.A.	N.A.	3	0	N.A.	N.A.	1	1	N.A.	14	0	N.A.	0	5	0	N.A.	2	0
PROVINCIA: PUNTARENAS	**741**	**332 865**	**164 095**	**159 527**	**1 080**	**4 549**	**N.A.**	**6 482**	**N.A.**	**2 891**	**360**	**1 540**	**8 557**	**1 250**	**1 583**	**N.A.**	**1 525**	**36 687**	**4 120**	**934**	**827**	**1 244**	**3 863**	**26 600**	**N.A.**	**N.A.**	**18 406**	**338**	**N.A.**	**N.A.**	**4 670**	**7 722**	**N.A.**	**21 852**	**768**	**N.A.**	**621**	**N.A.**	**1 058**	**N.A.**	**2 396**	**2 172**
ESCUELA	704	318 657	157 397	153 036	1 026	4 329	N.A.	6 309	N.A.	2 744	346	1 502	8 175	1 189	1 508	N.A.	1 447	35 426	3 954	882	799	1 141	3 670	25 538	N.A.	N.A.	17 785	318	N.A.	N.A.	4 580	7 181	N.A.	20 865	724	N.A.	571	N.A.	1 027	N.A.	2 278	2 083
LICEO	14	7 512	3 797	3 674	23	51	N.A.	156	N.A.	40	9	16	217	48	45	N.A.	20	709	79	11	10	77	72	575	N.A.	N.A.	389	13	N.A.	N.A.	61	363	N.A.	595	33	N.A.	43	N.A.	19	N.A.	64	59
COLEGIO TÉCNICO PROFESIONAL	9	5 475	2 343	2 298	27	113	N.A.	11	N.A.	99	2	0	159	9	28	N.A.	49	388	86	38	16	22	116	444	N.A.	N.A.	186	5	N.A.	N.A.	20	164	N.A.	294	9	N.A.	6	N.A.	7	N.A.	30	15
HOGAR DE LARGA ESTANCIA	9	283	180	160	2	12	N.A.	6	N.A.	3	1	1	2	3	0	N.A.	6	51	0	1	1	4	0	7	N.A.	N.A.	9	1	N.A.	N.A.	4	2	N.A.	43	1	N.A.	0	N.A.	0	N.A.	15	5
CAI [2/]	2	612	198	189	0	36	N.A.	0	N.A.	2	0	0	2	0	1	N.A.	1	70	0	0	0	0	2	24	N.A.	N.A.	1	1	N.A.	N.A.	5	9	N.A.	31	1	N.A.	0	N.A.	3	N.A.	7	2
SALÓN COMUNAL	2	305	177	167	2	8	N.A.	0	N.A.	3	1	21	1	1	1	N.A.	2	43	1	2	1	0	3	12	N.A.	N.A.	36	0	N.A.	N.A.	0	3	N.A.	23	0	N.A.	1	N.A.	2	N.A.	2	8
EDIFICIO GUBERNAMENTAL	1	21	3	3	0	0	N.A.	0	N.A.	0	1	0	1	0	0	N.A.	0	0	0	0	0	0	0	0	N.A.	N.A.	0	0	N.A.	N.A.	0	0	N.A.	1	0	N.A.	0	N.A.	0	N.A.	0	0
PROVINCIA: LIMÓN	**573**	**294 931**	**150 206**	**145 790**	**1 988**	**3 255**	**N.A.**	**1 619**	**N.A.**	**3 899**	**474**	**619**	**7 705**	**1 569**	**3 940**	**351**	**6 194**	**29 179**	**3 378**	**625**	**820**	**954**	**3 323**	**23 179**	**N.A.**	**N.A.**	**11 957**	**635**	**9 059**	**N.A.**	**2 827**	**6 062**	**N.A.**	**18 608**	**1 693**	**N.A.**	**655**	**N.A.**	**1 223**	**N.A.**	**2 525**	**1 891**
ESCUELA	508	261 029	133 835	129 825	1 617	2 791	N.A.	1 504	N.A.	3 765	417	564	6 958	1 415	3 576	325	5 023	26 493	3 029	560	777	884	2 980	20 589	N.A.	N.A.	10 721	576	8 007	N.A.	2 578	5 511	N.A.	16 221	1 246	N.A.	612	N.A.	1 086	N.A.	2 275	1 735
LICEO	15	8 816	4 531	4 438	46	82	N.A.	16	N.A.	18	30	18	211	65	105	0	43	686	127	17	11	15	202	654	N.A.	N.A.	554	15	705	N.A.	138	107	N.A.	268	254	N.A.	12	N.A.	39	N.A.	68	25
COLEGIO	17	10 655	4 997	4 891	235	303	N.A.	23	N.A.	45	15	15	238	51	155	8	957	733	126	22	17	27	36	712	N.A.	N.A.	349	7	205	N.A.	32	115	N.A.	274	149	N.A.	11	N.A.	31	N.A.	65	41
UNIDAD PEDAGÓGICA	5	2 950	1 461	1 421	18	19	N.A.	9	N.A.	15	2	2	43	3	13	5	25	229	15	5	3	0	4	287	N.A.	N.A.	65	3	37	N.A.	29	190	N.A.	381	8	N.A.	7	N.A.	4	N.A.	23	17
COLEGIO TÉCNICO PROFESIONAL	13	7 916	3 782	3 674	57	41	N.A.	32	N.A.	45	4	18	214	27	66	12	118	661	65	13	8	21	81	692	N.A.	N.A.	212	22	62	N.A.	34	88	N.A.	1 009	22	N.A.	7	N.A.	43	N.A.	64	44
HOGAR DE LARGA ESTANCIA	5	161	94	86	1	3	N.A.	0	N.A.	1	3	0	1	3	2	0	4	29	2	0	0	1	2	6	N.A.	N.A.	3	2	1	N.A.	3	3	N.A.	12	2	N.A.	1	N.A.	1	N.A.	7	1
CAI [2/]	5	1 337	387	374	1	3	N.A.	3	N.A.	2	3	1	7	1	18	1	3	200	3	5	1	0	2	43	N.A.	N.A.	11	3	6	N.A.	7	21	N.A.	16	5	N.A.	0	N.A.	8	N.A.	7	6
SALÓN COMUNAL	5	2 067	1 119	1 081	13	13	N.A.	32	N.A.	8	0	1	33	4	5	0	21	148	11	3	3	6	16	196	N.A.	N.A.	42	7	36	N.A.	6	27	N.A.	427	7	N.A.	5	N.A.	11	N.A.	16	22

1/ Se modificó la cantidad del electorado de acuerdo con las resoluciones DGRA-002-2022, DGRA-003-2022, DGRA-004-2022, DGRA-005-2022, DGRA-015-2022, DGRA-018-2022, DGRA-021-2022, DGRA-022-2022, DGRA-023-2022, DGRA-024-2022, DGRA-025-2022, DGRA-026-2022, DGRA-027-2022, DGRA-028-2022, DGRA-029-2022, DGRA-030-2022, DGRA-031-2022, DGRA-032-2022, DGRA-033-2022, DGRA-034-2022, DGRA-035-2022, DGRA-036-2022, DGRA-037-2022, DGRA-038-2022, DGRA-039-2022, DGRA-040-2022, DGRA-041-2022, DGRA-042-2022, DGRA-043-2022, DGRA-044-2022, DGRA-045-2022, DGRA-046-2022, DGRA-047-2022, DGRA-048-2022, DGRA-049-2022 y DGRA-050-2022 , con excepción de 172 traslados que no fueron aplicados.

2/: CAI = CENTRO DE ATENCIÓN INTEGRAL(CENTRO PENITENCIARIO)

N.A. = No Apica, debido a que los partidos políticos provinciales solo presentan candidaturas en la provincia respectiva

FUENTE: Tribunal Supremo de Elecciones.

CUADRO 2.18 SAN JOSÉ: JUNTAS, ELECTORADO [1/], PARTICIPACIÓN, VOTOS POR PARTIDO, NULOS Y BLANCOS, PARA DIPUTACIONES A LA ASAMBLEA LEGISLATIVA, SEGÚN CANTÓN, DISTRITO ADMINISTRATIVO Y CENTRO DE VOTACIÓN
ELECCIONES 6 DE FEBRERO 2022

CANTÓN	DISTRITO ADMINISTRATIVO	CENTRO DE VOTACIÓN	JUNTAS	ELECTORADO [1/]	VOTOS RECIBIDOS																																		
					TOTAL GENERAL	VOTOS VÁLIDOS																															NULOS	BLANCOS
						TOTAL	ACCESIBILIDAD SIN EXCLUSIÓN	ACCIÓN CIUDADANA	ALIANZA DEMÓCRATA CRISTIANA	ANTICORRUPCIÓN COSTARRICENSE	COSTA RICA JUSTA	DE LOS TRABAJADORES	ENCUENTRO NACIONAL	FRENTE AMPLIO	FUERZA NACIONAL	INTEGRACIÓN NACIONAL	JUSTICIA SOCIAL COSTARRICENSE	LIBERACIÓN NACIONAL	LIBERAL PROGRESISTA	MOVIMIENTO LIBERTARIO	MOVIMIENTO SOCIAL DEMÓCRATA COSTARRICENSE	NUESTRO PUEBLO	NUEVA GENERACIÓN	NUEVA REPÚBLICA	NUEVO PARTIDO SOCIALISTA	PROGRESO SOCIAL DEMOCRÁTICO	PUEBLO UNIDO	REPUBLICANO SOCIAL CRISTIANO	RESTAURACIÓN NACIONAL	UNIDAD SOCIAL CRISTIANA	UNIDOS PODEMOS	UNIDOS POR COSTA RICA	UNIÓN COSTARRICENSE DEMOCRÁTICA	UNIÓN LIBERAL	VAMOS		
SAN JOSÉ	CARMEN	ESCUELA REPÚBLICA DEL PERÚ VITALIA MADRIGAL	3	1 270	732	727	6	12	4	0	12	2	0	106	13	4	5	161	121	5	7	5	8	25	0	110	1	3	13	65	7	0	2	10	20	3	2
		UNIVERSIDAD INTERNACIONAL DE LAS AMÉRICAS	7	3 830	2 383	2 370	20	54	9	4	22	6	3	354	34	21	10	580	378	22	12	23	21	121	1	321	4	25	20	161	26	2	0	52	64	10	3
	MERCED	LICEO DE SAN JOSÉ	15	8 475	4 662	4 605	80	54	16	14	52	15	10	410	91	27	30	1 176	472	28	15	23	21	416	6	965	8	66	67	365	42	9	7	89	31	35	22
		UNIDAD PEDAGÓGICA JOSÉ FIDEL TRISTÁN	3	1 597	1 000	989	8	16	6	0	14	5	2	112	20	8	3	214	161	4	4	7	9	80	2	173	0	10	7	78	13	1	3	11	18	9	2
		ESCUELA MAURO FERNÁNDEZ ACUÑA	3	1 654	750	746	13	5	1	1	13	3	0	57	15	4	2	200	66	2	2	3	6	116	0	134	0	12	12	58	7	2	1	9	2	1	3
		ESCUELA REPÚBLICA DE NICARAGUA	8	4 339	2 463	2 421	59	37	10	9	15	12	5	223	50	19	11	600	186	23	13	3	15	324	3	392	5	43	44	242	26	3	11	30	8	25	17
	HOSPITAL	ESCUELA OMAR DENGO	16	9 183	5 180	5 100	181	57	26	13	66	16	17	464	94	31	16	1 231	439	80	28	27	45	581	4	880	21	71	83	458	52	7	12	69	31	55	25
		ESCUELA MARÍA AUXILIADORA	5	2 717	1 742	1 721	18	20	5	5	19	11	0	153	31	13	8	470	277	11	8	6	10	156	1	253	3	14	20	121	21	0	7	34	26	15	6
		CAI SAN JOSÉ	1	224	19	19	1	0	0	0	1	0	0	1	0	0	0	7	2	0	1	0	0	2	1	1	1	1	0	0	0	0	0	0	0	0	0
		ESCUELA ESPAÑA	3	1 560	789	777	10	12	3	1	10	11	1	79	14	1	6	184	83	6	0	5	8	56	1	144	2	21	22	58	7	1	1	20	10	7	5
	CATEDRAL	LICEO DE COSTA RICA	11	6 660	4 098	4 051	92	55	19	8	59	13	4	473	66	17	13	988	419	26	12	22	34	408	5	706	8	47	57	344	45	5	4	67	35	34	13
		ESCUELA NACIONES UNIDAS	4	1 846	1 190	1 182	25	38	2	3	23	2	1	146	15	5	3	285	132	5	5	5	10	113	2	191	5	13	13	101	13	0	3	17	6	8	0
		ESCUELA REPÚBLICA DE CHILE	9	5 154	3 322	3 291	52	51	12	4	34	16	6	397	52	27	16	837	443	20	10	14	17	231	1	552	11	43	37	249	32	5	5	66	51	20	11
	ZAPOTE	LICEO RODRIGO FACIO BRENES	22	13 169	8 773	8 681	152	137	35	10	75	28	11	1 016	174	47	33	2 136	1 058	61	50	40	63	682	5	1 596	17	66	110	694	143	6	16	145	75	59	33
		ESCUELA DOCTOR JOSÉ MARÍA CASTRO MADRIZ	9	5 248	3 761	3 738	32	85	10	4	54	8	5	466	63	36	11	931	541	14	11	25	29	204	4	691	4	36	34	276	39	0	6	77	42	19	4
	SAN FRANCISCO DE D	ESCUELA REPÚBLICA DOMINICANA	19	11 231	7 866	7 805	106	137	23	7	89	23	9	957	133	31	21	2 011	1 140	40	24	34	39	522	6	1 432	15	76	79	508	88	9	16	158	72	42	19
		ESCUELA SANTA MARTA	12	6 924	4 908	4 867	87	79	11	5	59	6	6	667	98	23	11	1 245	676	27	25	19	41	302	0	866	11	42	69	299	52	1	9	86	45	28	13
		LICEO JULIO FONSECA GUTIÉRREZ	5	2 801	1 634	1 616	21	18	1	2	13	5	5	162	28	4	6	382	327	11	5	8	8	115	0	301	1	12	13	102	18	1	1	26	20	7	11
		ESCUELA OTTO HUBBE	5	3 036	2 069	2 034	19	50	6	4	25	5	1	204	20	28	8	464	495	13	5	12	11	84	1	365	1	14	11	93	14	0	1	51	29	28	7
		ESCUELA CORAZÓN DE JESÚS	2	939	604	595	16	4	0	3	6	1	2	36	2	28	1	184	44	11	0	3	6	51	2	75	1	10	8	88	6	1	0	5	1	5	4
	URUCA	ESCUELA LAS BRISAS	2	1 117	630	600	21	8	3	3	2	0	4	14	5	5	1	125	22	33	3	2	8	172	2	67	2	10	33	40	9	0	1	4	1	22	8
		ESCUELA LA CARPIO	10	6 363	2 549	2 491	58	28	11	9	9	11	3	174	40	18	13	374	261	46	11	7	82	667	3	297	11	24	96	170	18	3	4	38	5	30	28
		ESCUELA LA PEREGRINA	6	3 473	2 383	2 351	34	25	11	4	25	10	6	243	26	7	9	578	309	29	14	8	16	212	3	470	4	20	25	169	29	2	5	41	17	23	9
		CENTROS SALUD MENTAL CAPEMCOL	1	111	18	18	1	1	0	0	0	0	0	1	0	0	1	8	1	0	0	0	0	0	0	2	0	0	0	3	0	0	0	0	0	0	0
	MATA REDONDA	LICEO LUIS DOBLES SEGREDA	6	3 663	2 443	2 422	15	50	4	1	25	8	2	207	24	11	4	640	685	7	1	6	8	79	0	316	3	10	10	152	27	3	2	71	51	15	6
		LICEO COTEPECOS	7	4 146	2 717	2 698	35	47	4	3	26	10	5	258	37	26	11	658	519	28	8	11	19	181	2	440	3	20	17	188	18	3	3	74	44	12	7
		LICEO DE PAVAS	24	14 695	9 567	9 470	82	146	30	14	93	25	12	799	134	35	33	2 342	2 175	115	27	22	60	533	5	1 630	11	65	77	571	79	8	14	225	108	66	31
		ESCUELA RINCÓN GRANDE	15	9 000	4 713	4 608	136	56	26	9	63	23	14	316	70	41	23	856	423	52	65	13	20	950	5	704	25	45	137	372	44	25	12	70	13	78	27
	PAVAS	ESCUELA LOMAS DEL RÍO	21	12 597	6 613	6 482	210	61	30	27	70	27	24	415	90	53	33	1 237	522	71	21	6	31	1 416	10	1 047	24	71	205	572	60	17	14	106	12	78	53
		ESCUELA SANTA CATALINA DE SENA	10	5 866	4 124	4 076	42	63	7	8	36	12	5	365	64	14	24	965	817	30	15	8	30	295	4	783	8	22	47	215	47	2	10	97	41	37	11
		ESCUELA DANIEL ODUBER QUIRÓS	16	9 850	5 675	5 588	165	66	31	16	42	10	7	361	97	45	41	1 123	613	81	16	17	31	922	9	947	30	72	133	550	39	15	7	85	17	61	26
		ESCUELA REPÚBLICA DE PARAGUAY	15	9 000	5 804	5 736	145	72	34	20	47	17	11	655	130	38	27	1 312	592	36	20	31	56	594	6	1 172	12	55	87	385	59	6	11	76	30	47	21
		LICEO EDGAR CERVANTES VILLALTA	13	7 787	4 981	4 924	112	54	28	14	38	15	10	584	114	29	22	1 177	501	40	18	25	41	492	5	962	14	42	72	341	46	6	4	83	35	39	18
	HATILLO	ESCUELA CAROLINA DENT ALVARADO	11	6 492	3 359	3 307	138	32	28	26	36	10	5	239	45	25	13	725	248	77	10	10	23	633	6	481	5	46	77	261	35	2	14	46	11	26	26
		ESCUELA HATILLO 2	10	6 050	3 692	3 644	139	54	38	10	36	6	9	354	81	29	20	876	355	27	17	14	41	388	1	689	12	37	57	243	40	4	3	49	15	38	10
		ESCUELA JORGE DE BRAVO	16	9 681	5 992	5 905	161	62	45	15	66	15	13	595	142	38	30	1 402	598	41	22	14	42	696	4	1 080	19	65	95	455	75	10	9	80	16	54	33
		ESCUELA QUINCE DE SETIEMBRE	9	5 138	3 026	2 961	92	34	20	16	13	13	4	209	44	11	13	517	220	17	10	14	20	500	1	469	5	50	62	210	335	6	4	45	7	40	25
		ESCUELA CENTRAL SAN SEBASTIÁN	19	11 341	7 063	6 954	273	105	32	19	59	19	6	642	121	37	46	1 504	726	58	25	31	41	903	7	1 308	20	82	122	537	84	5	7	101	34	67	42
		ESCUELA REPÚBLICA DE HAITÍ	16	9 785	6 080	6 012	145	101	23	35	58	15	10	723	114	38	25	1 333	631	43	26	18	46	613	3	1 140	17	73	98	470	63	6	8	92	45	48	20
	SAN SEBASTIÁN	EDIFICIO GUBERNAMENTAL DIRECCIÓN DE EDUCACIÓN VIAL	7	4 235	2 552	2 517	59	37	3	11	19	10	2	275	55	21	14	560	294	21	6	11	24	294	2	441	5	22	34	202	29	3	5	37	21	22	13
		SALÓN COMUNAL BARRIO EL CARMEN	3	1 815	1 117	1 100	26	20	4	11	11	5	0	110	24	7	8	273	118	6	2	2	7	108	1	199	1	16	19	86	10	0	3	18	5	12	5
		COLEGIO TÉCNICO PROFESIONAL SAN SEBASTIÁN	6	3 666	2 431	2 406	44	30	21	5	13	9	3	280	50	12	10	532	335	18	7	10	14	234	2	453	4	26	37	169	23	0	5	42	18	17	8
ESCAZÚ	ESCAZÚ	ESCUELA REPÚBLICA DE VENEZUELA	21	12 626	8 601	8 494	123	112	48	31	72	23	16	710	126	42	44	2 088	1 685	58	46	20	59	422	5	1 542	10	77	76	706	109	11	8	163	62	68	39
		ESCUELA JUAN VEINTITRÉS	21	12 913	8 315	8 216	178	129	49	13	59	25	10	816	147	72	40	1 708	1 236	56	35	42	106	606	8	1 726	16	95	92	626	83	14	6	166	57	64	35
	SAN ANTONIO	ESCUELA DAVID MARÍN HIDALGO	2	684	407	393	18	2	2	0	3	0	2	29	6	9	5	99	63	6	3	3	3	27	1	62	1	6	3	22	5	0	0	9	4	12	2
		ESCUELA EL CARMEN	5	3 002	1 815	1 783	52	23	5	3	19	4	8	181	25	39	8	391	252	12	9	25	34	110	1	309	5	27	24	158	19	2	1	29	8	22	10
		ESCUELA PRESBÍTERO YANUARIO QUESADA	16	9 928	6 834	6 788	36	66	17	7	45	14	3	355	52	19	19	1 742	2 530	56	20	30	30	204	2	701	4	42	20	353	65	2	4	271	79	31	15
	SAN RAFAEL	ESCUELA GUACHIPELÍN	11	6 808	4 947	4 907	49	68	5	6	34	7	6	274	57	14	12	1 256	1 707	46	8	25	20	182	3	609	3	25	23	214	53	0	2	146	53	27	13
		ESCUELA BELLO HORIZONTE	8	4 450	3 078	3 055	43	47	14	10	19	8	1	283	44	9	14	684	830	31	8	8	32	158	1	475	6	20	28	158	23	3	4	71	23	16	7
		HOGAR DE LARGA ESTANCIA MAGDALA	1	31	26	23	0	0	0	0	0	0	0	1	1	2	0	10	0	0	1	0	1	1	0	1	0	1	0	3	0	0	0	0	1	0	3
DESAMPARADOS		ESCUELA JOAQUÍN GARCÍA MONGE	16	9 631	6 577	6 521	112	121	12	10	47	16	48	715	113	41	14	1 875	731	25	29	26	63	512	7	1 164	8	61	63	504	64	1	14	84	41	34	22
		LICEO CALLE FALLAS	15	9 075	5 681	5 587	116	85	30	6	32	18	7	618	112	25	32	1 357	566	38	22	30	56	688	8	1 080	14	41	86	351	47	6	20	72	24	63	31
	DESAMPARADOS	ESCUELA JOSÉ TRINIDAD MORA VALVERDE	9	5 446	3 452	3 415	79	56	12	12	30	10	1	383	70	19	34	784	360	18	19	13	35	412	9	632	10	26	52	217	35	11	8	50	18	23	14
		ESCUELA SAN JERÓNIMO	11	6 556	4 215	4 167	115	58	20	6	39	13	6	452	83	49	16	973	423	36	15	36	35	495	2	744	9	36	72	317	36	5	3	46	27	27	21
		HOGAR DE LARGA ESTANCIA OFELIA CARVAJAL DE NARANJO	1	69	41	38	0	0	0	0	0	1	0	0	0	1	0	19	0	0	1	0	0	1	0	7	0	2	0	5	0	0	0	1	0	1	2
		LICEO SAN MIGUEL	15	9 226	5 575	5 489	161	65	13	13	45	19	14	505	83	70	29	1 322	496	35	15	35	36	832	4	907	9	52	123	469	36	1	10	64	26	46	40
		ESCUELA AGUSTÍN SEGURA	2	1 027	707	703	5	4	2	3	9	2	2	74	6	4	3	366	27	0	0	2	2	35	0	90	0	4	8	37	3	0	1	12	2	2	2
		ESCUELA DR CALDERÓN MUÑOZ	16	9 760	6 047	5 963	172	55	20	19	42	15	5	435	83	99	22	1 605	534	32	21	21	21	934	4	1 102	8	35	122	385	39	10	16	86	21	61	23
	SAN MIGUEL	ESCUELA LA PACAYA	1	92	78	77	0	0	0	0	0	0	0	2	0	0	0	65	0	0	0	1	0	4	0	4	0	0	0	1	0	0	0	0	0	1	0
		ESCUELA JOSÉ MARÍA ZELEDÓN BRENES	6	3 545	2 252	2 221	42	11	6	6	25	6	3	199	36	39	9	755	162	10	6	7	10	227	2	374	4	18	32	181	14	0	12	21	4	19	12
		ESCUELA EL MANZANO	1	181	123	123	4	3	1	0	0	0	0	5	3	1	1	54	5	0	0	1	1	5	0	17	1	3	0	18	0	0	0	0	0	0	0
		ESCUELA SOR MARÍA ROMERO MENESES	2	962	579	572	27	2	0	0	4	0	0	49	7	3	2	178	45	4	2	2	5	65	1	86	1	5	10	54	6	0	1	13	0	3	4
		ESCUELA FINCA LA CAPRI	9	5 144	3 057	3 009	98	29	12	6	38	10	5	238	58	53	12	716	234	18	7	11	21	484	3	453	13	40	67	288	24	9	4	49	9	32	16
	SAN JUAN DE DIOS	UNIDAD PEDAGÓGICA SOTERO GONZÁLEZ BARQUERO	23	13 651	8 126	7 982	203	93	32	21	46	22	15	771	145	33	44	1 987	748	63	20	20	70	888	7	1 304	111	82	144	870	82	5	19	112	25	94	50
		ESCUELA MANUEL ORTUÑO BOUTIN	19	11 603	7 545	7 448	159	117	15	11	84	25	13	770	145	41	39	1 958	753	49	31	19	61	822	8	1 217	15	83	81	704	81	13	10	99	25	64	33
	SAN RAFAEL ARRIBA	CAI VILMA CURLING RIVERA	1	242	74	74	0	2	1	0	0	0	0	0	0	1	0	38	3	0	0	0	0	7	0	4	0	1	2	10	1	0	0	3	1	0	0
		HOGAR DE LARGA ESTANCIA SAN CAYETANO	1	35	10	9	0	0	0	0	0	0	0	0	0	0	0	5	0	0	1	0	0	0	0	0	0	0	0	2	0	0	0	0	1	0	1
		HOGAR DE LARGA ESTANCIA CENTRO GERONTOLÓGICO MANANTIAL DE VIDA	1	30	14	14	0	1	0	0	0	1	0	0	0	0	0	3	1	0	0	0	1	1	0	2	0	1	0	1	1	0	0	0	1	0	0

CUADRO 2.18 SAN JOSÉ: JUNTAS, ELECTORADO [1/], PARTICIPACIÓN, VOTOS POR PARTIDO, NULOS Y BLANCOS, PARA DIPUTACIONES A LA ASAMBLEA LEGISLATIVA, SEGÚN CANTÓN, DISTRITO ADMINISTRATIVO Y CENTRO DE VOTACIÓN
ELECCIONES 6 DE FEBRERO 2022

CANTÓN	DISTRITO ADMINISTRATIVO	CENTRO DE VOTACIÓN	JUNTAS	ELECTORADO [1/]	VOTOS RECIBIDOS																																		
					TOTAL GENERAL	VOTOS VÁLIDOS																															NULOS	BLANCOS
						TOTAL	ACCESIBILIDAD SIN EXCLUSIÓN	ACCIÓN CIUDADANA	ALIANZA DEMÓCRATA CRISTIANA	ANTICORRUPCIÓN COSTARRICENSE	COSTA RICA JUSTA	DE LOS TRABAJADORES	ENCUENTRO NACIONAL	FRENTE AMPLIO	FUERZA NACIONAL	INTEGRACIÓN NACIONAL	JUSTICIA SOCIAL COSTARRICENSE	LIBERACIÓN NACIONAL	LIBERAL PROGRESISTA	MOVIMIENTO LIBERTARIO	MOVIMIENTO SOCIAL DEMÓCRATA COSTARRICENSE	NUESTRO PUEBLO	NUEVA GENERACIÓN	NUEVA REPÚBLICA	NUEVO PARTIDO SOCIALISTA	PROGRESO SOCIAL DEMOCRÁTICO	PUEBLO UNIDO	REPUBLICANO SOCIAL CRISTIANO	RESTAURACIÓN NACIONAL	UNIDAD SOCIAL CRISTIANA	UNIDOS PODEMOS	UNIDOS POR COSTA RICA	UNIÓN COSTARRICENSE DEMOCRÁTICA	UNIÓN LIBERAL	VAMOS		
DESAMPARADOS	SAN ANTONIO	ESCUELA IEGB REPÚBLICA DE PANAMÁ	16	9 467	6 701	6 645	116	85	21	8	59	15	9	819	111	34	28	1 840	919	33	17	53	46	507	6	1 158	9	57	64	410	50	5	19	93	54	31	25
		ESCUELA CECILIO PIEDRA GUTIÉRREZ	4	1 952	1 351	1 327	15	11	3	1	4	1	2	131	14	1	3	682	70	6	2	10	6	68	1	103	3	12	9	143	11	1	2	10	2	7	17
	FRAILES	ESCUELA MARTÍN MORA ROJAS	2	923	617	602	4	12	0	1	1	2	1	32	5	2	2	382	21	1	2	4	2	19	1	44	2	9	2	47	0	0	3	1	0	5	10
		ESCUELA JESÚS MORALES GARBANZO	1	218	158	155	1	4	0	1	0	0	0	7	4	1	0	86	5	0	0	1	0	4	0	12	0	3	1	22	1	1	0	0	1	0	3
	PATARRÁ	ESCUELA JUAN MONGE GUILLÉN	6	3 591	2 300	2 258	34	19	9	15	18	8	4	208	26	16	9	654	209	12	14	58	12	205	1	381	6	25	35	197	16	3	6	46	12	26	16
		ESCUELA GUATUSO	7	3 874	2 223	2 185	76	12	9	17	10	9	1	171	26	23	11	508	172	11	5	165	9	310	2	341	6	21	45	161	28	1	8	23	4	22	16
		ESCUELA MIXTA SAN CRISTÓBAL SUR	2	923	706	687	6	8	1	2	3	2	3	60	5	4	5	402	37	1	7	2	1	16	1	59	3	3	2	40	5	1	2	5	1	9	10
	SAN CRISTÓBAL	ESCUELA SAN CRISTÓBAL NORTE	2	915	647	625	6	3	2	1	0	0	0	46	3	0	4	431	23	2	2	0	0	23	0	39	0	5	4	22	5	0	1	2	1	7	15
		ESCUELA JOSÉ ÁNGEL PADILLA (ENTRADA LA LUCHA)	2	1 058	779	761	3	5	1	1	5	2	0	62	6	3	14	487	41	4	1	1	5	26	1	49	0	3	7	18	10	0	0	3	3	8	10
		ESCUELA LA GUARIA (SAN FRANCISCO)	1	467	359	347	6	2	3	1	4	2	1	16	3	3	6	197	16	4	2	2	3	14	1	28	1	4	1	23	2	0	0	2	0	5	7
		ESCUELA MIXTA EL ROSARIO	3	1 612	1 075	1 043	21	15	1	1	6	0	2	87	15	7	3	430	67	3	3	4	6	43	1	120	4	19	13	143	6	1	7	13	2	12	20
		ESCUELA LEANDRO FONSECA NARANJO	1	340	188	185	4	1	0	0	1	0	0	15	1	0	1	106	8	2	0	2	3	6	0	13	0	5	0	15	1	0	1	0	0	1	2
	ROSARIO	ESCUELA LA JOYA	1	173	105	103	0	0	0	0	0	0	0	4	1	2	1	66	2	1	0	1	0	5	0	6	1	0	1	9	3	0	0	0	0	0	2
		ESCUELA LA TRINIDAD	2	739	479	465	14	4	0	5	0	1	0	45	8	4	2	201	20	0	2	2	0	22	0	61	2	7	6	43	1	1	2	11	1	8	6
		ESCUELA LLANO BONITO	1	148	116	114	2	0	0	0	0	0	0	6	1	0	0	91	3	1	0	0	0	3	0	2	0	0	0	3	0	0	0	2	0	0	2
		ESCUELA CHIROGRES	1	232	183	180	2	0	1	0	1	1	2	15	1	1	1	131	0	0	2	1	1	0	0	8	0	3	3	6	0	0	0	0	0	1	2
	DAMAS	ESCUELA CIUDADELA FÁTIMA	5	2 705	1 899	1 883	52	13	11	5	13	2	4	212	40	4	11	515	196	11	4	9	11	138	1	357	1	15	28	168	14	3	6	28	11	11	5
		COLEGIO TÉCNICO PROFESIONAL DOS CERCAS	11	6 680	4 246	4 180	100	51	12	5	36	14	7	401	87	28	25	1 014	438	33	10	25	49	534	3	741	5	29	71	302	41	3	36	55	25	41	25
	SAN RAFAEL ABAJO	ESCUELA ELÍAS JIMÉNEZ CASTRO	19	11 195	6 999	6 909	127	82	21	11	51	18	14	703	124	41	44	1 752	800	50	22	14	52	752	5	1 254	30	74	125	549	59	3	10	93	29	54	36
		UNIDAD PEDAGÓGICA LA VALENCIA	10	5 563	3 681	3 640	90	47	14	11	24	8	2	335	75	20	21	918	382	16	10	6	34	421	4	661	12	41	77	261	48	5	17	56	24	32	9
	GRAVILIAS	ESCUELA LAS GRAVILIAS	12	7 309	5 014	4 955	82	76	12	9	40	11	6	561	95	31	16	1 292	540	20	15	32	33	490	1	854	8	59	55	367	51	3	94	73	29	35	24
		ESCUELA REVERENDO FRANCISCO SCHMITZ	10	5 756	4 036	3 986	60	53	20	9	28	8	3	451	77	18	20	965	448	33	20	15	32	337	2	830	7	13	56	304	47	6	29	72	23	37	13
	LOS GUIDO	ESCUELA LOS GUIDO	22	13 914	6 549	6 390	266	54	31	18	50	127	12	368	64	48	36	1 412	374	36	23	36	27	1 477	7	849	14	74	238	539	61	16	28	95	10	104	55
PURISCAL		LICEO DE PURISCAL	14	8 415	5 601	5 512	50	100	25	8	52	17	15	510	64	99	29	1 535	368	6	32	11	25	252	4	1 124	10	115	62	898	36	4	3	35	23	46	43
		ESCUELA SALAZAR	2	937	501	484	1	5	2	3	4	1	1	53	3	2	1	161	18	1	3	0	0	12	0	101	0	12	2	92	1	0	1	4	0	7	10
	SANTIAGO	ESCUELA JUAN LUIS GARCÍA	2	784	592	587	4	6	3	1	2	0	0	41	7	6	4	183	53	3	5	2	1	23	1	95	1	7	4	131	3	0	0	0	1	2	3
		ESCUELA BAJO LOS BADILLA	1	74	36	33	1	2	0	0	0	0	0	6	0	1	0	6	2	0	0	0	0	3	0	5	0	2	0	5	0	0	0	0	0	1	2
		HOGAR DE LARGA ESTANCIA CORAZÓN DE JESÚS	1	38	26	23	0	1	0	0	0	0	0	0	0	1	2	9	2	0	1	0	0	0	0	2	0	2	0	2	0	0	0	1	0	3	0
		ESCUELA SANTA CECILIA	2	687	499	484	6	19	2	2	5	0	0	41	13	4	3	147	25	2	2	0	2	21	0	92	0	15	3	71	5	0	1	2	1	7	8
		ESCUELA MERCEDES SUR	1	590	366	355	7	10	1	0	1	0	0	26	2	8	2	121	14	1	4	0	0	5	2	68	0	8	1	69	2	0	0	1	2	3	8
		ESCUELA MERCEDES NORTE	3	1 504	970	952	10	14	3	2	8	1	3	86	20	5	0	297	39	1	6	1	3	69	1	200	0	32	15	122	3	0	2	5	4	6	12
		ESCUELA BOCANA	1	104	68	62	0	1	0	0	0	0	0	1	1	1	0	29	1	0	0	0	0	0	0	7	1	0	1	18	1	0	0	0	0	2	4
		ESCUELA JILGUERAL	1	172	104	100	2	3	2	0	0	1	0	3	0	39	1	25	0	1	0	0	1	1	0	8	0	1	1	11	0	0	0	0	0	3	1
	MERCEDES SUR	ESCUELA TÚFARES	1	84	55	54	0	1	0	0	0	1	0	0	3	1	0	28	4	0	1	0	0	1	0	3	0	1	1	6	0	0	0	0	3	0	1
		ESCUELA ANICETO JIMÉNEZ BARBOZA	1	171	102	96	0	5	0	1	2	0	2	4	0	2	1	50	0	0	0	1	0	2	0	6	0	0	4	15	0	0	0	1	0	3	3
		ESCUELA LA PALMA	1	302	194	186	1	3	2	1	2	0	0	10	2	6	2	60	6	1	0	0	2	3	1	48	0	3	2	29	0	0	0	2	0	3	5
		ESCUELA LLANO GRANDE	1	121	56	54	1	1	0	1	1	0	0	1	0	2	0	29	1	0	0	0	0	2	0	3	0	0	0	12	0	0	0	0	0	1	1
		ESCUELA SANTA MARTA	1	359	246	234	1	4	0	1	0	1	0	11	5	4	2	94	4	1	1	0	0	2	0	47	1	3	2	48	2	0	0	0	0	2	10
		ESCUELA CERBATANA	3	1 480	981	947	20	22	3	2	4	3	2	87	14	13	2	272	31	4	7	0	3	35	0	224	1	11	5	161	6	2	0	9	4	18	16
		ESCUELA ROBERTO LÓPEZ VARELA	3	1 401	978	950	13	8	3	2	19	2	9	83	9	10	7	243	33	14	8	1	12	49	2	185	1	26	12	178	7	1	1	7	5	8	20
	BARBACOAS	ESCUELA NAZARIO VALVERDE JIMÉNEZ	2	904	614	585	5	4	0	1	4	4	7	47	7	19	7	162	27	2	2	1	7	19	0	121	2	18	8	94	5	0	0	5	7	13	16
		ESCUELA MIXTA DE SAN JUAN	2	1 216	805	777	11	18	1	3	9	1	3	62	10	13	2	262	42	2	5	0	4	50	0	139	3	26	9	82	4	1	4	8	3	9	19
		ESCUELA CORTEZAL	1	418	269	257	6	5	1	0	0	1	2	6	2	3	8	94	7	0	3	0	0	5	0	43	0	0	1	67	0	0	0	3	0	3	9
	GRIFO ALTO	ESCUELA GRIFO ALTO	2	896	643	628	5	7	3	0	12	2	1	33	4	6	1	218	25	0	2	1	0	22	0	102	2	8	4	162	1	0	1	4	2	3	12
		ESCUELA GRIFO BAJO	1	148	113	112	0	0	0	0	1	0	0	5	1	0	0	47	2	1	0	0	0	3	0	8	0	2	0	41	1	0	0	0	0	1	0
	SAN RAFAEL	ESCUELA ROSARIO SALAZAR MARÍN	2	1 035	706	680	6	4	0	3	2	0	2	42	4	9	8	257	30	0	3	1	1	15	0	96	1	25	2	148	11	0	2	6	2	12	14
		ESCUELA FLORALIA	1	353	232	224	0	2	1	1	0	0	1	6	1	1	0	90	3	0	1	0	3	3	0	23	0	8	1	79	0	0	0	0	0	3	5
	CANDELARITA	ESCUELA CANDELARITA	2	786	509	488	1	10	1	2	2	2	1	8	3	5	4	226	9	4	7	0	0	16	0	121	0	3	1	55	0	0	1	5	1	9	12
		SALÓN COMUNAL DE PEDERNAL	2	705	513	497	1	7	0	0	2	0	0	14	7	4	0	171	4	1	3	1	0	10	0	188	0	5	5	61	1	0	0	9	3	8	8
	DESAMPARADITOS	ESCUELA REPÚBLICA DE PARAGUAY	2	621	457	447	3	5	0	0	1	1	4	36	8	6	0	141	25	2	1	0	0	21	0	80	1	5	5	97	2	0	0	2	1	3	7
	SAN ANTONIO	ESCUELA RAMÓN BEDOYA MONGE	6	3 153	2 014	1 978	51	28	9	2	19	5	0	153	37	17	11	549	107	13	12	7	8	150	2	422	9	27	28	272	9	1	3	21	6	10	26
		ESCUELA JOSÉ ROJAS ALPÍZAR	1	248	158	151	4	1	0	0	2	0	0	8	1	2	3	52	12	0	0	0	0	8	1	34	0	1	3	17	0	0	1	1	0	1	6
		ESCUELA GUARUMAL	1	192	106	96	0	0	0	0	0	0	0	1	1	0	2	48	1	0	1	0	0	0	0	6	0	3	0	28	0	0	2	3	0	2	8
		ESCUELA ZAPATÓN	1	359	209	188	1	3	0	0	0	0	2	1	0	1	1	49	0	0	2	0	0	8	0	6	0	26	4	82	1	0	1	0	0	7	14
		ESCUELA GAMALOTILLO	1	284	172	169	0	4	1	0	1	1	0	2	0	3	1	78	2	1	1	0	1	6	0	29	0	1	5	30	1	0	0	1	0	1	2
		ESCUELA LOS ÁNGELES	1	131	83	77	0	4	0	0	0	0	0	4	1	0	1	31	0	0	0	0	0	6	1	7	0	0	1	21	0	0	0	0	0	3	3
	CHIRES	ESCUELA RAFAEL SOLÓRZANO SABORÍO	2	667	401	380	1	13	1	2	2	1	0	13	5	4	2	148	8	0	1	0	1	38	2	40	0	16	10	66	0	0	2	4	0	7	14
		ESCUELA MASTATAL	1	113	66	64	0	0	0	0	1	0	0	3	0	0	0	38	0	0	0	0	0	4	0	9	0	1	0	8	0	0	0	0	0	0	2
		SALÓN PARROQUIAL SAN MARTÍN	1	92	49	47	0	0	0	0	0	1	0	0	0	0	1	15	2	0	0	0	0	2	0	8	0	2	0	16	0	0	0	0	0	2	0
		ESCUELA SAN MIGUEL	1	147	85	84	0	2	0	0	0	0	1	0	1	0	1	25	1	0	0	0	0	3	0	18	2	11	0	19	0	0	0	0	0	0	1
		ESCUELA VISTA DE MAR	1	205	107	105	0	3	1	0	0	0	1	7	0	0	0	56	0	2	0	0	0	4	0	8	0	1	0	22	0	0	0	0	0	1	1
		ESCUELA EL REY	1	41	26	25	0	0	0	0	0	0	0	0	0	0	0	12	0	0	0	0	0	5	0	1	0	0	0	7	0	0	0	0	0	1	0
TARRAZÚ		LICEO DE TARRAZÚ	9	5 155	3 403	3 342	29	52	4	5	17	12	7	377	44	24	34	649	169	15	28	9	754	131	7	336	39	47	38	436	11	1	6	40	21	25	36
	SAN MARCOS	ESCUELA SAN PEDRO	1	474	319	309	1	8	0	1	0	1	0	33	5	4	2	64	11	3	2	1	59	5	2	26	1	3	4	67	1	0	0	4	1	7	3
		ESCUELA GUADALUPE	2	1 191	762	744	4	8	0	2	4	3	1	91	8	3	7	167	49	5	7	4	132	19	2	114	5	6	8	77	0	1	6	5	6	6	12
		ESCUELA EL RODEO	2	1 248	746	707	6	6	6	1	3	0	1	69	8	7	7	195	27	13	2	0	96	25	3	66	37	10	7	99	5	1	0	2	5	14	25
		HOGAR DE LARGA ESTANCIA LOS SANTOS	1	54	29	29	0	0	1	0	0	0	0	0	0	0	0	18	0	0	0	0	0	1	0	2	0	0	0	6	0	0	1	0	0	0	0
		ESCUELA SAN MARTÍN DE SAN LORENZO	1	124	78	71	0	2	1	0	0	1	0	2	2	0	0	20	4	0	0	0	3	4	0	12	0	1	0	19	0	0	0	0	0	1	6
		ESCUELA SAN LORENZO	4	2 339	1 414	1 385	16	20	3	7	1	7	2	103	19	11	14	353	59	9	6	4	195	51	3	172	18	31	15	238	6	0	4	12	6	13	16

CUADRO 2.18 SAN JOSÉ: JUNTAS, ELECTORADO [1/], PARTICIPACIÓN, VOTOS POR PARTIDO, NULOS Y BLANCOS, PARA DIPUTACIONES A LA ASAMBLEA LEGISLATIVA, SEGÚN CANTÓN, DISTRITO ADMINISTRATIVO Y CENTRO DE VOTACIÓN
ELECCIONES 6 DE FEBRERO 2022

CANTÓN	DISTRITO ADMINISTRATIVO	CENTRO DE VOTACIÓN	JUNTAS	ELECTORADO [1/]	VOTOS RECIBIDOS																																
					TOTAL GENERAL	VOTOS VÁLIDOS																														NULOS	BLANCOS
						TOTAL	ACCESIBILIDAD SIN EXCLUSIÓN	ACCIÓN CIUDADANA	ALIANZA DEMÓCRATA CRISTIANA	ANTICORRUPCIÓN COSTARRICENSE	COSTA RICA JUSTA	DE LOS TRABAJADORES	ENCUENTRO NACIONAL	FRENTE AMPLIO	FUERZA NACIONAL	INTEGRACIÓN NACIONAL	JUSTICIA SOCIAL COSTARRICENSE	LIBERACIÓN NACIONAL	LIBERAL PROGRESISTA	MOVIMIENTO LIBERTARIO	MOVIMIENTO SOCIAL DEMÓCRATA COSTARRICENSE	NUESTRO PUEBLO	NUEVA GENERACIÓN	NUEVA REPÚBLICA	NUEVO PARTIDO SOCIALISTA	PROGRESO SOCIAL DEMOCRÁTICO	PUEBLO UNIDO	REPUBLICANO SOCIAL CRISTIANO	RESTAURACIÓN NACIONAL	UNIDAD SOCIAL CRISTIANA	UNIDOS PODEMOS	UNIDOS POR COSTA RICA	UNIÓN COSTARRICENSE DEMOCRÁTICA	UNIÓN LIBERAL	VAMOS		
TARRAZÚ	SAN LORENZO	ESCUELA ESQUIPULAS	1	24	14	14	0	1	0	0	0	0	0	0	0	0	0	2	3	0	0	0	0	2	0	1	0	0	3	2	0	0	0	0	0	0	0
		ESCUELA VÍCTOR CAMPOS VALVERDE	1	128	83	78	0	3	0	0	0	0	0	7	1	0	4	19	4	1	0	1	9	6	0	8	1	1	3	6	3	0	0	0	1	1	4
		ESCUELA ZAPOTAL	1	195	135	132	0	1	0	0	1	0	1	5	0	2	0	68	1	0	1	0	13	3	0	10	2	0	3	20	0	0	0	1	0	1	2
		ESCUELA NÁPOLES	1	255	164	158	0	2	0	0	1	0	1	4	0	2	1	50	5	0	3	0	8	2	0	28	0	3	2	44	0	0	0	1	1	0	6
		ESCUELA QUEBRADA ARROYO	1	46	31	30	0	0	0	0	0	0	0	0	1	1	1	3	0	0	0	0	0	5	0	0	0	2	1	15	0	0	1	0	0	1	0
	SAN CARLOS	ESCUELA SAN CARLOS	2	911	565	539	1	6	1	1	3	2	1	62	5	4	3	105	15	2	4	3	64	13	1	86	5	6	9	127	4	0	1	4	1	7	19
		ESCUELA SAN JERÓNIMO	1	563	343	327	0	7	0	1	0	0	0	22	2	3	3	76	3	4	2	1	18	25	0	60	9	3	9	78	1	0	0	0	0	7	9
ASERRÍ	ASERRÍ	LICEO DE ASERRÍ	32	19 149	11 948	11 758	317	198	25	36	88	43	29	1 390	211	79	53	3 065	1 149	74	36	84	104	1 061	13	1 912	63	119	170	1 087	95	16	20	168	53	119	71
		ESCUELA ANDRÉS CORRALES MORA	10	5 929	3 631	3 560	102	41	10	14	28	7	7	381	66	33	38	786	255	26	20	13	20	460	5	524	107	52	72	407	32	9	7	28	10	41	30
		HOGAR DE LARGA ESTANCIA SAN FRANCISCO DE ASÍS	1	23	15	15	0	0	0	0	1	0	0	1	0	0	0	1	0	0	0	1	0	1	0	0	0	0	1	9	0	0	0	0	0	0	0
	TARBACA	ESCUELA PRAGA	3	1 400	887	870	23	28	0	0	8	1	7	83	17	6	0	283	73	8	1	1	8	37	0	120	1	11	12	99	17	0	7	15	4	11	6
		ESCUELA EL TIGRE	1	189	124	113	2	0	0	0	0	1	0	8	1	3	2	56	5	0	2	1	1	12	0	8	0	1	1	8	0	0	0	1	0	1	10
		ESCUELA BAJO DE CEDRAL	1	285	182	177	5	7	0	0	0	0	1	7	2	1	0	64	5	0	1	0	1	2	0	33	0	15	3	28	2	0	0	0	0	3	2
		ESCUELA DE JOCOTAL ABAJO	1	218	140	136	0	0	5	1	0	0	0	8	1	0	1	72	3	0	1	0	1	14	0	10	0	1	1	17	0	0	0	0	0	2	2
		ESCUELA ALEJANDRO RODRÍGUEZ RODRÍGUEZ	6	3 561	2 313	2 256	32	121	8	5	20	5	10	206	28	6	10	566	104	9	6	13	8	120	3	415	7	33	16	195	276	0	10	17	7	27	30
	VUELTA DE JORCO	ESCUELA FLORIA ZELEDÓN TREJOS	2	715	441	434	9	26	2	6	3	1	0	25	7	3	2	129	12	1	3	1	5	31	2	71	7	4	5	70	4	2	1	1	1	4	3
		ESCUELA JUAN RUDIN ISELIN	1	301	185	174	0	10	1	0	1	1	0	6	1	2	3	109	5	0	1	1	0	2	0	10	0	2	2	13	2	1	0	1	0	5	6
		ESCUELA LA URUCA	1	519	311	302	1	6	2	0	3	0	1	12	3	0	1	173	9	0	0	0	1	27	0	28	2	4	4	14	3	0	2	6	0	0	9
		ESCUELA GABRIEL BRENES ROBLES	6	3 347	2 240	2 194	39	49	6	4	12	10	8	268	45	21	8	728	99	8	17	8	26	148	0	362	3	27	23	213	28	3	2	27	2	20	26
	SAN GABRIEL	ESCUELA RICARDO JIMÉNEZ OREAMUNO	1	309	151	146	1	7	0	1	3	0	0	8	2	3	0	54	5	1	0	1	0	13	0	17	1	2	3	22	1	0	1	0	0	3	2
		ESCUELA TRANQUERILLAS	1	558	332	322	7	5	1	1	1	2	2	37	2	6	1	133	15	0	2	3	0	18	2	39	0	0	1	35	1	0	1	6	1	3	7
		ESCUELA ILDEFONSO CAMACHO PORTUGUEZ	1	604	367	363	6	19	1	1	1	0	2	38	6	5	3	120	8	0	2	2	27	4	0	30	1	7	4	61	6	0	1	5	3	2	2
	LEGUA	ESCUELA PARRITA	1	93	61	59	0	0	0	0	1	0	0	6	1	6	1	20	0	1	0	2	0	2	0	10	0	0	4	4	0	0	0	1	0	0	2
		ESCUELA BIJAGUAL NORTE	1	105	78	72	0	4	0	1	0	0	0	0	1	1	0	39	2	0	0	0	0	1	1	14	1	1	0	5	0	0	0	1	0	2	4
		ESCUELA LA LAGUNA	1	208	137	135	1	4	0	1	1	0	1	10	1	0	2	51	2	0	1	0	0	10	0	18	0	0	3	27	0	0	0	1	1	2	0
	MONTERREY	ESCUELA BRAULIO ODIO HERRERA	1	586	349	341	0	6	0	1	1	0	1	18	4	1	3	174	9	2	2	2	17	23	2	31	0	5	3	26	1	0	3	5	1	3	5
		ESCUELA OJO DE AGUA	1	131	77	74	1	2	0	0	0	1	1	8	1	0	0	28	1	0	0	0	3	2	0	4	0	3	2	14	0	0	0	3	0	2	1
	SALITRILLOS	ESCUELA DOMINGO FAUSTINO SARMIENTO	8	4 409	2 655	2 607	84	39	3	7	17	2	9	301	42	15	14	765	189	17	6	17	18	251	3	349	11	19	51	298	24	2	4	36	14	27	21
		SALÓN PARROQUIAL SANTA TERESITA	4	2 267	1 304	1 276	42	20	2	4	11	4	1	193	21	12	10	314	93	10	2	8	9	159	0	174	4	11	38	90	10	3	4	22	5	18	10
MORA	COLÓN	ESCUELA ROGELIO FERNÁNDEZ GÜELL	15	8 704	5 984	5 905	90	93	21	10	47	9	10	540	79	44	34	1 402	921	36	26	15	73	399	8	1 262	7	52	53	459	68	2	6	97	42	43	36
		ESCUELA EL RODEO	1	356	253	251	5	11	2	0	1	0	0	26	2	1	2	87	32	3	0	1	5	6	0	34	0	0	5	21	0	0	0	6	1	2	0
		ESCUELA BRASIL DE MORA	4	2 263	1 613	1 596	18	37	2	1	12	3	4	146	23	7	4	377	349	7	7	3	25	73	3	315	6	10	17	87	11	0	4	30	15	8	9
		ESCUELA SAN BOSCO DE MORA	3	1 630	1 015	1 001	23	16	3	6	14	2	1	95	18	3	2	211	110	5	7	5	12	72	3	258	2	9	15	78	11	2	1	7	10	10	4
		ESCUELA LOS ALTOS	1	329	200	191	2	1	1	0	1	0	2	10	3	1	2	84	16	0	0	0	2	16	0	30	0	3	1	13	0	0	1	1	1	2	7
	GUAYABO	ESCUELA JACINTO MORA GÓMEZ	4	1 999	1 250	1 217	16	16	2	3	4	2	1	105	12	7	2	279	81	3	8	2	7	148	1	259	4	10	22	193	6	2	1	15	6	18	15
		ESCUELA ADELA RODRÍGUEZ VENEGAS	3	1 444	912	885	21	6	5	4	8	2	0	76	8	8	1	242	54	4	7	2	7	67	0	219	1	8	11	107	5	0	1	8	3	20	7
		COLEGIO DE TABARCIA	3	1 489	877	863	11	11	2	4	10	9	3	62	18	7	9	200	71	3	2	2	13	66	2	176	3	7	21	120	5	2	8	12	4	7	7
		ESCUELA JOSÉ MARÍA CAÑAS	1	607	381	372	3	6	2	1	1	1	1	36	9	5	1	87	22	2	5	0	6	11	0	70	0	8	3	82	4	1	0	3	2	9	0
		ESCUELA CENTRO EDUCATIVO MORADO	2	716	476	459	11	11	2	3	8	1	3	37	1	1	4	101	37	1	3	0	8	60	1	80	4	6	13	54	3	1	0	3	2	6	11
	TABARCIA	ESCUELA CORRALAR	1	362	230	228	5	4	2	1	2	0	1	16	2	6	1	69	24	0	0	0	2	12	0	37	0	8	4	28	0	0	1	3	0	1	1
		ESCUELA BAJO LOAIZA	1	239	139	130	2	1	1	0	0	0	0	9	7	0	1	40	8	1	1	1	4	4	1	21	0	1	0	22	3	0	2	0	0	6	3
		ESCUELA MANUEL ANTONIO BUSTAMANTE VARGAS	1	157	101	100	0	0	0	0	0	0	2	8	2	0	1	46	8	0	0	0	2	3	0	18	0	0	0	9	0	0	0	1	0	1	0
		SALÓN COMUNAL BAJO DE JORCO DE MORA	1	78	55	55	0	7	0	0	5	0	0	0	0	0	1	20	0	0	1	0	1	4	0	9	0	1	1	4	0	1	0	0	0	0	0
	PIEDRAS NEGRAS	ESCUELA ESTEBAN LORENZO DELCORO	1	277	183	179	7	1	0	0	2	1	0	9	0	0	0	72	12	0	1	1	0	13	0	40	0	1	3	16	0	0	0	0	0	2	2
		ESCUELA LUIS MONGE MADRIGAL	1	208	136	130	2	1	0	0	0	0	1	4	0	1	0	72	2	0	1	0	2	1	0	21	0	2	1	14	1	0	0	1	3	2	4
	PICAGRES	ESCUELA LLANO GRANDE	1	325	249	242	0	6	0	0	3	0	0	11	1	2	1	85	14	0	2	0	2	22	0	36	0	3	4	49	0	0	0	1	0	3	4
		ESCUELA CHUCAS DE MORA	1	47	29	29	1	1	0	0	0	0	0	0	1	0	0	5	1	0	0	0	1	1	0	8	0	2	1	6	0	0	0	1	0	0	0
	JARIS	ESCUELA SANTIAGO ALPÍZAR JIMÉNEZ	2	925	572	549	7	11	2	1	2	3	2	41	7	4	3	153	32	1	4	0	2	32	1	127	2	5	7	89	7	0	1	3	0	13	10
	QUITIRRISÍ	ESCUELA NINFA CABEZAS GONZÁLEZ	2	1 037	616	584	9	14	0	10	2	0	0	38	4	8	6	140	18	6	6	1	7	66	1	106	2	6	11	114	1	1	1	5	1	20	12
GOICOECHEA	GUADALUPE	ESCUELA PILAR JIMÉNEZ SOLÍS	17	10 370	6 724	6 653	101	110	23	11	80	17	10	895	119	34	23	1 570	788	22	32	14	93	576	6	1 160	6	60	71	586	59	7	5	121	54	45	26
		ESCUELA AMÉRICA CENTRAL	16	9 777	6 203	6 141	99	148	15	21	71	19	9	826	97	36	32	1 392	756	38	22	21	92	510	4	1 013	11	76	59	527	85	6	10	99	47	42	20
		HOGAR DE LARGA ESTANCIA CARLOS MARÍA ULLOA	1	168	63	60	1	4	0	1	0	0	0	3	0	0	0	17	1	0	2	0	0	0	0	9	1	3	6	11	0	1	0	0	0	0	3
	SAN FRANCISCO	ESCUELA CLAUDIO CORTÉS CASTRO	4	1 999	1 367	1 349	23	24	5	1	23	5	3	148	18	4	10	304	170	8	5	4	8	102	1	225	5	15	18	171	14	1	5	22	7	16	2
	CALLE BLANCOS	LICEO NAPOLEÓN QUESADA SALAZAR	19	11 660	7 648	7 571	109	141	23	39	56	18	14	910	139	44	24	1 642	1 075	54	33	21	85	545	10	1 431	11	75	71	607	127	13	13	165	76	51	26
		HOGAR DE LARGA ESTANCIA CORTEZA AMARILLA	1	11	6	6	0	0	0	0	1	0	0	1	0	0	0	1	0	0	0	0	0	0	0	1	0	0	0	2	0	0	0	0	0	0	0
	MATA DE PLÁTANO	LICEO MATA DE PLÁTANO	23	13 723	9 271	9 161	142	220	23	13	95	24	16	1 168	200	63	41	1 922	1 329	49	37	21	86	771	9	1 679	16	80	103	653	118	9	33	176	65	72	38
		ESCUELA JUAN FLORES UMAÑA	10	5 709	3 691	3 659	67	72	13	8	34	10	3	496	72	16	17	775	451	19	33	12	35	383	1	633	8	35	40	269	43	6	5	67	36	16	16
	IPÍS	LICEO SALVADOR UMAÑA CASTRO	11	6 619	4 365	4 313	102	83	18	9	37	12	9	487	113	16	30	898	435	26	23	13	44	532	9	747	16	32	79	378	57	6	8	68	26	37	15
		ESCUELA ROBERTO CANTILLANO VINDAS	19	11 610	7 156	7 040	192	109	39	14	67	14	12	655	113	40	40	1 405	680	39	29	15	62	1 090	3	1 211	15	90	175	663	96	13	14	103	42	69	47
	RANCHO REDONDO	ESCUELA JOSÉ FABIO GARNIER UGALDE	2	872	556	538	7	11	3	1	3	5	6	31	12	2	2	172	56	2	4	1	5	25	1	106	0	6	3	53	9	2	1	7	2	10	8
		ESCUELA FILOMENA BLANCO DE QUIRÓS	5	2 604	1 466	1 440	25	17	8	3	7	0	2	127	16	7	8	317	154	16	12	4	12	196	0	267	5	17	33	137	21	1	1	20	7	20	6
	PURRAL	COLEGIO TÉCNICO PROFESIONAL DE PURRAL	17	10 547	6 056	5 974	139	184	30	10	65	15	22	673	97	38	24	1 154	608	38	26	31	69	792	7	988	37	65	124	515	79	7	7	99	31	47	35
		ESCUELA LUIS DEMETRIO TINOCO	10	6 392	3 041	2 968	106	86	26	5	16	8	8	196	36	26	13	478	228	29	5	8	13	749	4	356	5	49	81	346	24	1	6	50	10	43	30
SANTA ANA	SANTA ANA	INSTITUTO BÁSICA ANDRÉS BELLO LÓPEZ	13	7 653	5 362	5 314	52	74	16	8	32	10	3	375	68	14	20	1 414	1 222	38	18	4	29	283	3	807	13	41	47	507	41	3	4	110	58	37	11
		ESCUELA DE SAN RAFAEL DE SANTA ANA	3	1 835	1 302	1 286	20	27	3	0	14	9	3	119	12	6	6	323	257	18	4	3	3	54	1	227	1	24	9	101	10	1	1	15	15	15	1
	SALITRAL	ESCUELA JORGE VOLIO JIMÉNEZ	5	2 834	1 721	1 692	16	39	3	3	12	3	1	93	25	6	8	550	208	9	14	5	4	101	2	296	3	26	23	189	13	0	5	28	7	11	18
		ESCUELA JUAN ÁLVAREZ AZOFEIFA	1	403	199	196	3	10	0	0	6	1	1	7	2	1	2	68	15	0	2	2	1	8	0	28	1	1	6	30	0	0	0	1	0	2	1
		ESCUELA REPÚBLICA DE FRANCIA	15	9 390	6 500	6 445	52	115	10	7	41	13	6	339	57	14	26	1 553	2 007	42	21	14	20	280	3	906	9	41	40	488	62	2	5	200	72	34	21
	POZOS	ESCUELA HONDURAS	3	1 346	911	901	8	12	4	4	1	1	1	60	18	7	10	248	152	10	6	5	11	55	0	141	3	6	10	90	7	1	3	15	12	5	5

CUADRO 2.18 SAN JOSÉ: JUNTAS, ELECTORADO [1/], PARTICIPACIÓN, VOTOS POR PARTIDO, NULOS Y BLANCOS, PARA DIPUTACIONES A LA ASAMBLEA LEGISLATIVA, SEGÚN CANTÓN, DISTRITO ADMINISTRATIVO Y CENTRO DE VOTACIÓN
ELECCIONES 6 DE FEBRERO 2022

CANTÓN	DISTRITO ADMINISTRATIVO	CENTRO DE VOTACIÓN	JUNTAS	ELECTORADO [1/]	VOTOS RECIBIDOS																																		
					TOTAL GENERAL	VOTOS VÁLIDOS																															NULOS	BLANCOS
						TOTAL	ACCESIBILIDAD SIN EXCLUSIÓN	ACCIÓN CIUDADANA	ALIANZA DEMÓCRATA CRISTIANA	ANTICORRUPCIÓN COSTARRICENSE	COSTA RICA JUSTA	DE LOS TRABAJADORES	ENCUENTRO NACIONAL	FRENTE AMPLIO	FUERZA NACIONAL	INTEGRACIÓN NACIONAL	JUSTICIA SOCIAL COSTARRICENSE	LIBERACIÓN NACIONAL	LIBERAL PROGRESISTA	MOVIMIENTO LIBERTARIO	MOVIMIENTO SOCIAL DEMÓCRATA COSTARRICENSE	NUESTRO PUEBLO	NUEVA GENERACIÓN	NUEVA REPÚBLICA	NUEVO PARTIDO SOCIALISTA	PROGRESO SOCIAL DEMOCRÁTICO	PUEBLO UNIDO	REPUBLICANO SOCIAL CRISTIANO	RESTAURACIÓN NACIONAL	UNIDAD SOCIAL CRISTIANA	UNIDOS PODEMOS	UNIDOS POR COSTA RICA	UNIÓN COSTARRICENSE DEMOCRÁTICA	UNIÓN LIBERAL	VAMOS		
SANT		ESCUELA LAGOS DE LINDORA	3	1 601	1 103	1 085	22	19	3	2	6	3	0	45	22	7	8	231	261	8	1	4	7	101	1	171	3	5	21	83	9	0	0	31	11	14	4
	URUCA	ESCUELA ISABEL LA CATÓLICA	9	5 701	3 897	3 863	36	60	15	7	32	12	4	274	46	9	20	1 007	923	26	15	12	9	198	1	580	10	38	34	322	34	2	2	102	33	18	16
		ESCUELA LA MINA	2	807	472	466	12	5	2	3	7	4	1	23	17	3	2	101	64	1	3	1	2	37	2	94	9	3	7	46	6	0	1	10	0	4	2
	PIEDADES	ESCUELA EZEQUIEL MORALES AGUILAR	10	5 665	3 842	3 810	47	52	7	5	43	7	6	268	40	20	14	984	698	21	22	10	27	237	5	692	15	28	30	406	39	1	0	53	33	17	15
	BRASIL	ESCUELA BRASIL DE SANTA ANA	3	1 831	1 247	1 227	13	16	5	3	13	2	2	89	22	7	4	293	210	13	6	5	8	58	1	230	3	9	10	148	18	1	0	27	11	14	6
ALAJUELITA	ALAJUELITA	ESCUELA ABRAHAM LINCOLN	17	10 322	6 330	6 226	117	69	23	16	41	19	10	534	93	43	25	1 235	586	31	34	29	732	675	9	1 037	13	74	93	487	65	6	15	83	32	71	33
	SAN JOSÉCITO	ESCUELA ISMAEL COTO FERNÁNDEZ	11	6 831	4 271	4 218	79	45	15	13	38	15	6	381	61	31	21	797	407	16	15	51	188	500	5	710	16	274	59	330	42	6	4	76	17	31	22
		KINDER ISMAEL COTO FERNÁNDEZ	2	1 246	782	773	24	9	4	1	7	1	4	63	13	3	7	145	75	4	4	6	29	93	0	141	2	63	11	44	4	0	0	14	2	4	5
	SAN ANTONIO	ESCUELA EL LLANO	3	1 681	976	963	16	14	2	4	12	3	2	71	11	9	4	192	94	4	3	40	83	93	2	159	2	23	17	68	11	0	1	17	6	10	3
		ESCUELA BARRIO LÁMPARAS	1	466	309	303	6	13	0	0	1	2	0	20	2	4	0	68	22	3	2	3	24	41	0	53	2	4	6	24	0	0	0	3	0	5	1
	CONCEPCIÓN	ESCUELA DE CONCEPCIÓN	14	8 326	4 863	4 784	109	60	42	72	34	20	13	390	95	39	31	962	389	23	12	16	221	786	12	726	23	91	122	371	42	9	7	55	12	56	23
		ESCUELA CARMEN LYRA	8	4 603	2 695	2 644	87	20	7	16	19	5	8	192	40	19	12	522	214	20	7	12	165	469	7	428	8	41	44	179	46	6	4	37	10	37	14
	SAN FELIPE	ESCUELA SAN FELIPE	10	5 874	3 446	3 393	94	34	19	26	33	7	9	323	56	19	13	637	304	37	8	18	180	442	8	581	10	54	78	272	54	6	4	51	16	40	13
		ESCUELA LOS PINOS	16	9 600	5 357	5 263	151	67	36	32	45	15	21	387	78	38	30	907	431	54	19	49	140	911	9	842	26	198	134	460	61	12	8	87	15	60	34
		ESCUELA TEJARCILLOS	7	4 297	1 992	1 943	52	26	9	39	6	6	4	115	19	14	10	325	103	40	3	11	168	376	1	228	5	40	56	210	30	1	3	37	6	35	14
VÁZQUEZ DE CORONADO	SAN ISIDRO	ESCUELA JOSÉ ANA MARÍN CUBERO	20	12 313	8 557	8 484	124	140	31	14	68	18	5	994	125	42	33	2 074	1 096	47	47	23	85	735	4	1 527	10	142	83	649	93	43	8	149	75	51	22
		ESCUELA SAN FRANCISCO	7	3 981	2 855	2 825	53	54	8	3	26	9	6	342	52	19	22	563	379	12	16	9	18	299	2	502	4	42	39	215	43	5	6	45	32	19	11
	SAN RAFAEL	ESCUELA SAN RAFAEL DE CORONADO	9	5 192	3 534	3 488	57	45	13	2	20	10	9	378	62	19	26	920	477	29	31	8	20	324	3	516	3	44	45	299	35	4	7	57	25	23	23
		ESCUELA LAS NUBES	2	1 024	576	563	9	10	2	1	2	2	1	46	6	7	1	183	55	3	4	0	5	53	1	89	2	7	14	39	3	0	0	15	3	7	6
	DULCE NOMBRE DE J	ESCUELA DULCE NOMBRE DE CORONADO	17	10 390	6 758	6 654	115	141	22	25	55	15	8	759	111	51	25	1 376	817	50	28	21	55	781	9	1 207	15	104	120	470	87	33	13	106	35	70	34
	PATALILLO	LICEO SAN ANTONIO DE CORONADO	19	11 457	7 869	7 791	123	120	34	13	66	18	13	1 028	153	43	33	1 615	1 021	59	41	25	81	728	5	1 480	10	88	126	552	114	14	13	127	48	58	20
		COLEGIO TÉCNICO PROFESIONAL VÁZQUEZ DE CORONADO	10	6 045	4 248	4 204	64	69	17	9	30	15	11	541	74	16	23	896	545	21	25	4	30	365	2	811	6	81	62	315	57	12	8	65	30	29	15
	CASCAJAL	ESCUELA MANUEL MARÍA GUTIÉRREZ	8	4 873	2 960	2 909	58	35	13	11	18	16	2	295	31	18	13	678	338	24	24	3	24	323	9	439	8	67	52	298	27	11	6	51	17	37	14
		ESCUELA PÍO XII	2	853	487	482	5	7	0	0	2	0	0	63	8	3	2	109	61	5	3	0	4	61	2	47	0	12	7	64	3	0	1	10	3	2	3
ACOSTA		ESCUELA CRISTÓBAL COLÓN	7	4 257	2 819	2 767	44	487	8	4	18	3	18	292	40	10	15	684	122	11	7	6	18	95	4	446	14	37	14	307	26	0	10	17	10	26	26
		ESCUELA DE TABLAZO	2	1 126	650	638	9	106	2	5	6	6	0	49	10	3	5	143	21	0	1	1	3	29	2	117	4	10	6	66	11	0	10	7	6	8	4
	SAN IGNACIO	INSTITUTO JUAN CALDERÓN VALVERDE	2	1 013	732	723	9	103	0	2	4	0	0	56	8	0	1	192	27	1	4	1	5	21	2	120	2	8	5	133	11	0	3	5	0	3	6
		ESCUELA SAN LUIS	3	1 687	1 152	1 130	10	155	0	2	5	6	3	133	10	5	5	335	57	1	4	5	2	51	0	158	4	14	6	133	8	2	10	4	2	11	11
		HOGAR DE LARGA ESTANCIA ACAPAH	1	29	20	19	0	1	0	0	0	0	0	0	0	0	0	11	0	0	0	0	1	0	0	0	0	0	0	6	0	0	0	0	0	0	1
		ESCUELA GUAITIL	2	632	376	370	3	58	0	1	1	1	2	11	4	1	0	154	7	1	2	1	4	9	2	43	1	5	1	49	1	1	1	4	2	1	5
		ESCUELA TOLEDO	1	173	89	86	0	12	0	0	2	0	0	0	1	0	2	49	0	0	0	0	0	4	1	9	0	0	0	5	1	0	0	0	0	1	2
	GUAITIL	ESCUELA ISABEL LA CATÓLICA	1	85	39	38	0	6	0	0	0	0	0	0	0	0	0	12	0	0	0	1	0	0	0	5	0	1	0	12	0	1	0	0	0	1	0
		UNIDAD PEDAGÓGICA LA CRUZ	1	407	259	250	5	68	0	0	0	2	0	16	3	1	0	69	2	1	2	1	0	9	1	16	2	7	5	33	2	0	2	3	0	6	3
		ESCUELA BRAULIO CASTRO CHACÓN	2	807	528	515	4	87	1	0	2	2	1	26	6	1	1	197	26	5	0	1	6	26	0	36	1	12	4	62	0	1	0	6	1	5	8
		ESCUELA AGUA BLANCA	1	596	438	428	3	67	0	0	1	0	2	25	1	0	3	142	14	2	1	0	2	16	0	60	0	7	2	70	3	0	1	2	4	6	4
		ESCUELA PALMICHAL	4	2 322	1 439	1 414	9	108	3	2	7	5	0	116	14	5	5	431	60	7	4	1	11	113	3	195	0	18	19	240	3	1	10	21	3	12	13
	PALMICHAL	ESCUELA SEVILLA	1	228	149	146	3	6	0	0	2	0	0	8	0	0	2	42	2	1	2	0	0	10	0	12	0	2	2	49	2	0	1	0	0	3	0
		ESCUELA TOMÁS DE ACOSTA	1	376	216	207	1	33	0	0	0	0	0	10	6	1	0	63	5	1	0	0	0	14	0	27	2	5	0	37	0	0	1	1	0	4	5
		ESCUELA JESÚS ALVARADO QUESADA	1	436	255	247	1	21	0	0	1	2	2	12	6	5	0	134	4	0	1	0	1	5	1	18	2	2	4	24	0	0	0	1	0	5	3
		ESCUELA CANGREJAL	1	494	270	260	1	87	3	1	2	0	0	10	2	0	1	48	4	2	1	1	2	10	0	33	1	9	2	37	0	0	2	1	0	5	5
		ESCUELA CEIBA ESTE	1	422	227	221	1	114	1	1	0	0	1	6	0	0	1	31	10	2	1	0	1	2	0	17	0	9	1	21	0	0	0	1	0	5	1
	CANGREJAL	ESCUELA LA MESA	1	171	103	101	0	14	1	0	0	0	1	1	1	0	0	55	4	0	0	0	0	3	1	10	0	1	0	7	1	1	0	0	0	0	2
		ESCUELA LA ESCUADRA	1	149	73	71	1	9	0	0	0	0	0	0	2	0	1	19	3	0	0	0	0	2	0	10	0	4	1	19	0	0	0	0	0	2	0
		ESCUELA LINDA VISTA	1	377	235	223	2	40	0	0	0	0	2	5	2	0	1	81	8	0	1	0	0	6	0	16	1	5	5	46	1	0	1	0	0	5	7
		ESCUELA SABANILLAS	2	718	386	372	3	31	0	1	2	1	1	16	1	0	1	103	5	0	0	0	0	16	1	11	1	12	4	160	1	0	0	1	0	3	11
		ESCUELA TERUEL ACOSTA	1	310	155	149	1	31	0	1	1	1	1	5	0	3	1	30	1	0	0	0	0	12	0	16	0	7	3	33	0	0	1	1	0	5	1
		ESCUELA BIJAGUAL SUR DE ACOSTA	1	251	131	128	0	6	0	0	0	0	0	1	0	0	1	21	0	0	0	0	0	7	0	5	1	0	0	85	0	0	1	0	0	1	2
	SABANILLAS	ESCUELA ZONCUANO	1	103	42	40	0	5	0	0	0	0	0	1	0	0	0	20	1	0	0	0	0	1	0	1	0	2	0	9	0	0	0	0	0	1	1
		ESCUELA LAS LIMAS	1	73	29	27	0	0	0	0	0	0	0	0	0	0	0	5	0	0	0	0	0	2	0	0	0	1	1	18	0	0	0	0	0	1	1
		ESCUELA CASPIROLA	1	106	62	60	0	4	0	0	1	0	0	0	0	0	0	18	1	0	0	0	0	0	0	2	0	2	0	31	0	0	1	0	0	1	1
		ESCUELA JESÚS ROJAS CRUZ	1	194	119	116	0	2	0	0	0	1	0	3	0	0	1	5	0	0	1	0	0	0	0	2	0	2	0	99	0	0	0	0	0	0	3
		ESCUELA LAS VEGAS, ACOSTA	1	207	119	111	1	12	0	1	1	0	0	7	0	1	0	41	1	0	1	0	0	4	0	5	0	3	0	30	1	0	2	0	0	7	1
TIBÁS	SAN JUAN	LICEO MAURO FERNÁNDEZ ACUÑA	25	15 016	10 159	10 083	106	192	20	14	113	19	19	1 056	217	39	32	2 557	1 483	56	34	47	78	666	12	1 956	16	79	84	759	120	19	9	177	104	47	29
		UNIDAD PEDAGÓGICA JOSÉ RAFAEL ARAYA ROJAS	11	6 556	4 406	4 354	58	76	14	8	45	13	8	462	81	22	12	982	596	33	23	16	33	372	9	873	4	33	71	324	55	10	5	75	41	36	16
	CINCO ESQUINAS	ESCUELA ESMERALDA OREAMUNO DE JIMÉNEZ	13	7 693	4 324	4 252	94	56	31	4	29	9	13	351	85	26	16	961	461	45	19	20	25	514	2	797	7	31	91	454	33	5	1	58	14	53	19
	ANSELMO LLORENTE	UNIVERSIDAD HISPANOAMERICANA	14	8 590	6 015	5 956	55	114	14	7	65	15	4	676	139	19	19	1 398	967	33	27	21	45	382	2	1 158	7	56	83	421	64	4	4	101	56	42	17
	LEÓN XIII	ESCUELA LEÓN XIII	13	8 027	4 221	4 133	132	43	22	14	31	14	15	231	48	56	20	739	247	44	17	257	16	781	4	604	7	49	153	443	45	5	13	70	13	60	28
	COLIMA	ESCUELA RAFAEL VARGAS QUIRÓS	7	4 268	2 764	2 735	42	47	11	9	27	4	10	273	49	9	12	651	301	25	12	18	22	291	1	557	3	17	58	171	23	6	3	60	23	18	11
		UNIDAD PEDAGÓGICA CUATRO REINAS	11	6 389	4 305	4 262	74	70	9	2	33	11	9	440	97	20	16	909	637	26	15	30	41	455	4	788	13	40	65	274	54	11	7	74	38	33	10
MORAVIA		ESCUELA PORFIRIO BRENES CASTRO	12	7 236	5 178	5 139	50	118	10	14	64	15	2	674	100	13	16	1 169	941	19	20	17	43	289	3	930	6	39	42	303	67	5	3	101	66	27	12
	SAN VICENTE	LICEO DE MORAVIA	25	15 098	10 614	10 534	117	223	21	14	101	29	7	1 246	159	37	31	2 408	2 029	46	40	39	70	597	4	1 948	17	67	95	659	151	11	15	236	117	64	16
		HOGAR DE LARGA ESTANCIA CASA NAZARETH	1	28	10	10	0	0	0	1	0	0	0	0	0	0	0	7	0	0	0	0	0	0	0	1	0	0	0	0	0	1	0	0	0	0	0
		ESCUELA LA ISLA	7	3 752	2 575	2 538	40	33	8	5	37	6	2	293	55	8	11	536	376	19	8	6	17	279	1	457	14	14	57	156	22	4	2	47	25	22	15
	SAN JERÓNIMO	ESCUELA SAN JERÓNIMO DE MORAVIA	5	2 508	1 661	1 627	31	31	8	3	14	0	4	167	31	11	12	399	222	6	8	8	9	136	1	268	4	16	34	155	14	2	3	21	9	22	12
		ESCUELA PLATANARES	4	2 287	1 427	1 402	41	29	10	6	11	5	6	140	26	6	14	255	160	12	7	6	11	134	1	263	3	10	23	165	12	3	5	28	10	17	8
		ESCUELA LA TRINIDAD	8	4 992	3 365	3 334	67	57	11	7	19	11	7	399	51	22	16	666	462	26	18	8	37	297	6	649	11	35	72	260	30	2	5	64	19	22	9
	LA TRINIDAD	LICEO EXPERIMENTAL BILINGÜE LA TRINIDAD	10	6 241	4 217	4 159	78	51	17	8	28	13	6	522	75	24	17	847	549	26	11	9	44	365	1	828	4	41	76	341	64	2	4	77	31	38	20
		ESCUELA LOS SITIOS	6	3 486	2 155	2 130	52	29	9	2	18	4	6	203	29	13	9	524	205	18	10	3	19	272	1	371	5	21	61	152	22	8	1	43	20	19	6
		UNIVERSIDAD AMERICANA	16	9 599	6 145	6 089	49	200	7	9	66	32	16	1 127	70	37	14	1 340	1 142	36	17	29	31	250	2	783	7	45	43	343	77	5	11	123	178	35	21

CUADRO 2.18 SAN JOSÉ: JUNTAS, ELECTORADO [1/], PARTICIPACIÓN, VOTOS POR PARTIDO, NULOS Y BLANCOS, PARA DIPUTACIONES A LA ASAMBLEA LEGISLATIVA, SEGÚN CANTÓN, DISTRITO ADMINISTRATIVO Y CENTRO DE VOTACIÓN
ELECCIONES 6 DE FEBRERO 2022

CANTÓN	DISTRITO ADMINISTRATIVO	CENTRO DE VOTACIÓN	JUNTAS	ELECTORADO [1/]	VOTOS RECIBIDOS																																				
					TOTAL GENERAL	VOTOS VÁLIDOS																																	NULOS	BLANCOS
						TOTAL	ACCESIBILIDAD SIN EXCLUSIÓN	ACCIÓN CIUDADANA	ALIANZA DEMÓCRATA CRISTIANA	ANTICORRUPCIÓN COSTARRICENSE	COSTA RICA JUSTA	DE LOS TRABAJADORES	ENCUENTRO NACIONAL	FRENTE AMPLIO	FUERZA NACIONAL	INTEGRACIÓN NACIONAL	JUSTICIA SOCIAL COSTARRICENSE	LIBERACIÓN NACIONAL	LIBERAL PROGRESISTA	MOVIMIENTO LIBERTARIO	MOVIMIENTO SOCIAL DEMÓCRATA COSTARRICENSE	NUESTRO PUEBLO	NUEVA GENERACIÓN	NUEVA REPÚBLICA	NUEVO PARTIDO SOCIALISTA	PROGRESO SOCIAL DEMOCRÁTICO	PUEBLO UNIDO	REPUBLICANO SOCIAL CRISTIANO	RESTAURACIÓN NACIONAL	UNIDAD SOCIAL CRISTIANA	UNIDOS PODEMOS	UNIDOS POR COSTA RICA	UNIÓN COSTARRICENSE DEMOCRÁTICA	UNIÓN LIBERAL	VAMOS		
MONTES DE OCA	SAN PEDRO	ESCUELA DANTE ALIGHIERI	10	6 000	4 141	4 112	51	105	16	6	58	19	4	735	65	22	11	873	609	13	19	15	32	218	1	661	21	21	32	279	47	4	12	66	97	19	10
		ESCUELA MONTERREY VARGAS ARAYA	9	5 391	3 740	3 702	35	112	19	2	28	17	6	656	65	19	18	838	565	21	15	9	20	186	4	606	10	23	23	209	45	4	0	71	76	25	13
		HOGAR DE LARGA ESTANCIA NUESTRA SEÑORA DE LOURDES	1	65	35	34	0	1	0	1	0	0	0	2	1	0	1	15	4	0	0	1	0	0	0	2	1	1	2	2	0	0	0	0	0	1	0
	SABANILLA	ESCUELA JOSÉ FIGUERES FERRER	14	8 451	6 126	6 083	55	155	14	5	74	20	5	1 049	80	38	22	1 320	1 002	40	17	33	44	254	5	985	4	33	43	440	54	12	8	129	143	25	18
		LICEO DE CEDROS	7	3 698	2 749	2 726	29	74	2	8	46	15	3	431	50	19	12	579	427	15	10	7	22	155	3	447	6	22	14	192	22	17	6	51	42	15	8
	MERCEDES	ESCUELA BETANIA	5	2 732	1 958	1 945	13	56	3	3	16	15	0	411	24	18	4	429	265	4	10	9	13	81	0	267	0	32	21	130	18	1	3	31	68	10	3
	SAN RAFAEL	ESCUELA INGLATERRA	12	7 146	4 785	4 747	76	89	17	8	37	21	6	652	75	37	18	1 009	757	27	14	20	38	315	5	777	8	47	67	356	49	21	15	94	92	24	14
TURRUBARES	SAN PABLO	ESCUELA SAN PABLO	3	1 458	861	851	3	25	0	5	28	1	0	33	5	1	2	289	35	2	1	0	2	43	4	119	0	8	4	226	6	1	1	6	1	2	8
	SAN PEDRO	ESCUELA DOCTOR CLODOMIRO PICADO	1	522	369	364	0	7	1	0	2	0	1	18	0	1	1	135	22	1	3	0	0	8	0	50	0	4	2	106	0	0	0	1	1	1	4
		ESCUELA MAURO FERNÁNDEZ ACUÑA	1	421	230	229	2	5	1	0	0	0	0	14	1	0	1	80	7	0	4	1	1	16	0	40	1	2	2	47	1	0	0	2	1	1	0
	SAN JUAN DE MATA	ESCUELA EL BARRO	1	638	290	278	0	3	1	0	2	0	1	7	3	0	0	104	7	0	2	1	2	16	0	69	1	3	4	47	1	2	0	2	0	7	5
		ESCUELA SAN LUIS	1	112	72	70	1	1	0	1	0	1	0	2	1	0	0	20	0	0	0	0	0	3	0	3	0	2	0	32	1	0	1	1	0	2	0
	SAN LUIS	ESCUELA SAN RAFAEL	1	76	51	50	0	0	0	0	3	0	0	2	2	0	0	8	1	0	1	0	0	2	0	8	0	0	1	20	0	0	0	2	0	0	1
		ESCUELA COLONIA SAN FRANCISCO	1	213	114	108	1	3	0	1	0	1	0	3	0	0	2	63	5	0	0	0	1	0	0	5	0	0	0	21	0	0	1	1	0	2	4
		ESCUELA POTENCIANA ARRIBA	1	75	42	40	0	0	0	0	0	0	0	1	0	8	0	15	1	0	0	0	0	2	1	1	0	0	0	10	0	0	0	1	0	0	2
		ESCUELA MONTELIMAR	1	298	165	158	0	2	2	1	0	0	0	3	2	0	2	99	2	1	0	0	0	12	0	7	1	0	2	19	1	0	0	1	1	3	4
		ESCUELA LAS DELICIAS	1	129	67	65	0	0	0	0	0	0	0	1	1	0	0	41	0	1	0	0	0	6	0	8	0	1	1	4	1	0	0	0	0	0	2
	CARARA	ESCUELA SAN GABRIEL	1	199	117	113	1	1	0	0	0	0	0	0	0	0	1	55	1	0	0	0	0	2	0	6	0	1	1	42	1	0	0	1	0	3	1
		ESCUELA JOSÉ SALAZAR ZUÑIGA	1	438	268	256	1	2	1	0	1	3	0	5	0	0	2	64	14	5	3	0	1	14	0	62	0	3	3	67	2	1	2	0	0	3	9
		ESCUELA SAN ANTONIO	1	324	196	187	1	5	0	0	0	1	0	18	2	2	2	93	6	2	0	0	0	20	0	16	0	3	1	12	1	0	1	1	0	3	6
		ESCUELA EL SUR	1	71	42	41	0	0	0	0	0	0	0	0	0	0	0	19	1	0	0	0	0	1	0	4	0	1	1	14	0	0	0	0	0	0	1
DOTA	SANTA MARÍA	ESCUELA REPÚBLICA DE BOLIVIA	7	4 006	2 579	2 520	27	57	10	14	29	3	5	263	28	13	29	599	119	33	17	6	308	122	4	354	9	26	23	337	13	4	5	28	35	24	35
		ESCUELA EL SUKIA	1	47	29	28	0	1	0	0	0	0	0	0	1	0	0	6	0	0	0	0	0	3	0	11	0	1	0	5	0	0	0	0	0	0	1
	JARDÍN	ESCUELA EL JARDÍN	1	338	211	198	2	2	1	1	1	0	1	9	3	2	4	77	6	1	1	2	4	7	1	18	0	1	2	48	2	0	1	1	0	7	6
		ESCUELA PEDRO PÉREZ ZELEDÓN	1	568	384	372	4	11	2	0	3	1	1	36	4	2	5	127	23	1	1	1	33	7	2	48	0	1	3	44	1	1	2	5	3	6	6
		ESCUELA PROVIDENCIA	1	202	138	131	1	4	0	0	0	0	1	3	3	1	0	65	3	0	1	0	6	6	0	2	0	1	0	31	0	0	1	1	1	1	6
	COPEY	ESCUELA ALEJANDRO AGUILAR MACHADO	1	340	268	262	0	5	2	3	0	0	2	13	0	2	3	73	15	3	2	0	7	8	0	49	0	3	3	62	0	0	0	6	1	2	4
		ESCUELA LA TRINIDAD	1	222	173	171	0	7	0	0	0	1	0	12	0	3	0	42	6	0	1	1	0	2	0	11	0	2	0	83	0	0	0	0	0	0	2
		ESCUELA LA LIDIA	1	128	81	80	0	9	0	0	0	0	0	9	0	0	1	24	6	0	1	0	1	1	0	11	0	0	1	14	2	0	0	0	0	0	1
CURRIDABAT		ESCUELA JUAN SANTAMARÍA	8	4 904	3 267	3 243	54	77	8	4	31	8	7	352	54	14	7	840	459	9	10	29	13	221	0	619	5	34	28	231	23	3	4	59	40	10	14
		LICEO DE CURRIDABAT	11	6 749	4 252	4 222	111	97	8	8	30	14	5	491	86	22	21	1 013	568	23	21	38	17	265	1	791	7	21	39	347	46	6	9	64	53	16	14
	CURRIDABAT	ESCUELA LA LÍA	7	3 881	2 855	2 836	39	64	9	6	24	7	5	416	46	2	7	678	496	17	11	15	14	157	2	441	7	21	18	188	32	1	5	59	49	11	8
		ESCUELA DE CIPRESES	7	4 073	3 036	3 004	32	55	6	6	20	12	2	311	32	9	10	737	760	20	8	7	13	150	3	486	7	10	28	153	25	0	3	56	43	23	9
		ESCUELA JUAN SANTAMARÍA VIEJA	9	5 062	3 457	3 433	52	53	9	7	31	9	5	437	44	12	10	860	633	22	12	20	18	151	2	583	1	26	25	227	43	2	4	76	59	17	7
		HOGAR DE LARGA ESTANCIA ASOCIACIÓN GERONTOLÓGICA DE CURRIDABAT	1	32	20	20	0	1	0	0	0	0	0	1	0	0	1	5	0	0	1	0	0	0	0	4	0	1	1	4	0	0	0	1	0	0	0
	GRANADILLA	COLEGIO TÉCNICO PROFESIONAL DE GRANADILLA	18	10 456	7 091	7 022	114	127	21	11	56	23	13	764	94	40	20	1 430	1 437	44	32	37	30	605	4	1 091	14	50	98	506	67	4	7	180	103	39	30
	SÁNCHEZ	UNIVERSIDAD SANTA PAULA	10	5 566	4 368	4 350	21	59	4	5	29	9	5	378	57	14	9	1 151	1 334	20	12	30	28	154	2	538	3	22	24	186	56	1	2	131	66	9	9
	TIRRASES	ESCUELA CENTROAMÉRICA	8	4 651	2 927	2 889	132	37	10	4	19	8	4	321	40	19	6	691	315	13	13	28	23	259	3	501	5	26	51	246	33	2	5	55	20	23	15
		ESCUELA QUINCE DE AGOSTO	11	6 164	3 094	3 035	218	25	19	9	23	6	2	169	27	29	15	654	169	17	11	245	12	556	8	382	7	35	94	224	26	3	5	38	7	36	23
		LICEO UNESCO	12	6 995	4 327	4 257	40	85	15	5	45	7	6	535	94	31	36	861	209	20	28	18	34	318	3	1 066	10	44	43	604	27	5	3	46	19	36	34
		ESCUELA CARLOS LUIS VALVERDE VEGA	3	1 258	735	711	9	9	3	0	2	0	1	55	9	6	3	324	18	0	0	1	4	24	2	124	1	13	8	76	0	2	2	15	0	9	15
		ESCUELA LAS ESPERANZAS	1	397	217	213	2	2	1	0	1	0	1	5	1	1	0	41	8	2	1	1	1	13	0	17	1	3	1	106	0	0	1	3	0	1	3
		ESCUELA LA ANGOSTURA	2	728	470	455	8	3	1	2	2	0	0	19	6	6	7	41	14	3	1	0	1	107	0	54	0	5	11	156	2	0	0	4	2	7	8
		ESCUELA PEDREGOSO	4	1 923	1 236	1 208	10	43	5	2	9	0	2	167	15	12	7	237	56	2	6	1	10	104	0	320	1	8	18	146	6	1	3	14	3	12	16
		ESCUELA DE PACUARITO	1	323	213	206	3	3	0	0	2	1	0	11	2	2	2	69	5	0	0	3	0	10	0	21	1	4	0	65	0	0	0	2	0	5	2
		ESCUELA QUEBRADAS	2	1 134	719	702	6	14	2	1	12	1	3	89	13	30	25	145	23	3	2	1	3	62	2	161	1	3	6	77	6	1	1	6	3	6	11
		ESCUELA MÉLICO SALAZAR ZUÑIGA	2	958	627	613	7	3	2	2	3	1	2	78	11	8	1	171	23	2	11	2	6	44	0	146	1	6	1	67	3	0	3	7	2	3	11
		ESCUELA SAN AGUSTÍN	1	167	120	118	1	1	0	0	0	1	0	2	0	0	2	20	5	0	1	0	0	2	0	7	0	5	0	69	1	1	0	0	0	2	0
		ESCUELA SAN JUAN MIRAMAR	1	211	129	125	0	5	0	0	2	0	1	18	1	0	2	22	4	0	2	0	0	4	0	28	0	4	2	27	1	0	0	2	0	2	2
		ESCUELA EL CEIBO	1	166	100	98	1	1	0	0	0	0	0	2	2	0	0	11	0	0	0	0	0	1	0	5	1	2	0	70	1	0	0	0	1	0	2
		ESCUELA PAVONES	3	1 528	821	796	14	7	2	1	15	1	1	59	21	6	5	133	36	1	7	5	7	110	0	169	2	10	16	159	2	0	1	5	1	17	8
		ESCUELA EL HOYÓN	3	1 623	1 013	982	10	16	9	1	7	0	1	145	17	10	3	212	40	1	1	3	4	76	1	254	1	18	11	116	2	0	0	19	4	14	17
	SAN ISIDRO DE EL GE	ESCUELA SINAÍ	7	3 704	2 197	2 139	28	47	5	2	39	3	11	231	33	16	22	404	75	8	13	20	9	238	1	516	0	25	27	321	5	2	4	27	7	27	31
		ESCUELA MIRAVALLES	2	652	381	371	13	4	2	2	7	0	0	61	9	7	7	66	6	2	2	2	6	30	0	73	1	7	5	52	0	1	1	4	1	2	8
		ESCUELA VILLA NUEVA	2	819	495	488	8	7	1	0	1	0	3	43	12	19	3	106	13	3	2	1	0	45	0	139	2	6	9	55	1	1	3	4	1	5	2
		ESCUELA SAGRADA FAMILIA	5	2 976	1 859	1 821	21	18	6	5	12	2	2	218	54	15	18	307	74	7	20	11	9	239	2	426	2	21	20	269	6	2	5	22	8	15	23
		ESCUELA ROSARIO ARRÓNIZ	1	544	305	296	3	5	3	0	3	0	0	24	3	2	1	92	1	1	1	1	2	32	0	67	1	3	4	40	2	2	1	2	0	6	3
		ESCUELA BAJO LAS ESPERANZAS	1	270	183	176	1	0	2	1	2	0	0	6	2	3	1	15	2	2	0	0	0	57	0	6	0	5	5	66	0	0	0	0	0	1	6
		ESCUELA RODRIGO FACIO BRENES	2	1 147	693	677	12	8	2	0	14	2	2	50	14	14	5	125	13	4	2	1	5	115	3	157	0	11	7	99	4	0	0	5	3	9	7
		ESCUELA LA CENIZA	2	784	490	467	6	5	2	3	2	1	0	28	7	1	11	95	12	3	3	0	6	92	0	79	2	11	14	76	0	1	1	6	0	10	13
		ESCUELA LOMAS DE CHOCORÍ	5	2 662	1 326	1 293	23	34	6	3	14	1	3	163	16	16	9	150	20	4	7	10	7	371	1	246	1	5	21	141	5	0	4	10	2	23	10
		ESCUELA DR RAFAEL ÁNGEL CALDERÓN GUARDIA	5	3 019	1 986	1 960	23	49	4	1	21	6	8	273	23	17	15	379	93	7	10	11	20	158	3	472	1	16	12	281	15	3	6	23	10	15	11
		ESCUELA PEDRO PÉREZ ZELEDÓN	3	1 770	1 117	1 087	8	22	3	2	19	5	2	130	17	17	6	226	58	5	10	6	6	83	1	297	0	10	9	125	5	1	2	5	7	16	14
		ESCUELA FRANCISCO MORAZÁN QUESADA	3	1 680	1 143	1 117	15	20	3	4	15	6	2	146	22	20	13	211	42	7	8	4	9	105	0	263	6	8	13	157	4	2	2	7	3	8	18
		ESCUELA SAN ANDRÉS	6	3 121	1 901	1 860	24	28	3	2	24	7	3	251	29	24	12	355	69	10	4	7	12	175	3	446	7	19	19	281	9	1	2	26	8	20	21
		ESCUELA TIERRA PROMETIDA	2	836	458	443	9	2	3	4	5	0	0	42	5	2	4	83	5	4	1	1	2	63	1	72	2	8	11	106	2	1	1	3	1	9	6
		ESCUELA FERNANDO VALVERDE VEGA	3	1 363	844	819	10	19	2	3	27	0	1	106	14	15	4	175	26	3	5	2	3	64	0	207	1	8	13	97	1	1	1	10	1	12	13
		ESCUELA LA HERMOSA	1	616	391	379	4	9	2	0	3	0	0	55	7	8	1	96	12	0	5	0	1	19	1	99	2	5	5	44	0	0	0	1	0	5	7
		ESCUELA PEÑAS BLANCAS	3	1 623	906	885	10	12	5	4	16	0	3	80	19	15	7	163	26	4	8	3	8	95	5	168	3	11	18	183	5	2	1	10	1	10	11

CUADRO 2.18 SAN JOSÉ: JUNTAS, ELECTORADO [1/], PARTICIPACIÓN, VOTOS POR PARTIDO, NULOS Y BLANCOS, PARA DIPUTACIONES A LA ASAMBLEA LEGISLATIVA, SEGÚN CANTÓN, DISTRITO ADMINISTRATIVO Y CENTRO DE VOTACIÓN
ELECCIONES 6 DE FEBRERO 2022

CANTÓN	DISTRITO ADMINISTRATIVO	CENTRO DE VOTACIÓN	JUNTAS	ELECTORADO [1/]	VOTOS RECIBIDOS																																		
					TOTAL GENERAL	VOTOS VÁLIDOS																															NULOS	BLANCOS
						TOTAL	ACCESIBILIDAD SIN EXCLUSIÓN	ACCIÓN CIUDADANA	ALIANZA DEMÓCRATA CRISTIANA	ANTICORRUPCIÓN COSTARRICENSE	COSTA RICA JUSTA	DE LOS TRABAJADORES	ENCUENTRO NACIONAL	FRENTE AMPLIO	FUERZA NACIONAL	INTEGRACIÓN NACIONAL	JUSTICIA SOCIAL COSTARRICENSE	LIBERACIÓN NACIONAL	LIBERAL PROGRESISTA	MOVIMIENTO LIBERTARIO	MOVIMIENTO SOCIAL DEMÓCRATA COSTARRICENSE	NUESTRO PUEBLO	NUEVA GENERACIÓN	NUEVA REPÚBLICA	NUEVO PARTIDO SOCIALISTA	PROGRESO SOCIAL DEMOCRÁTICO	PUEBLO UNIDO	REPUBLICANO SOCIAL CRISTIANO	RESTAURACIÓN NACIONAL	UNIDAD SOCIAL CRISTIANA	UNIDOS PODEMOS	UNIDOS POR COSTA RICA	UNIÓN COSTARRICENSE DEMOCRÁTICA	UNIÓN LIBERAL	VAMOS		
PÉREZ ZELEDÓN	EL GENERAL	ESCUELA SANTA ELENA	2	728	477	464	4	27	2	0	31	1	2	39	5	31	1	100	8	0	1	1	9	36	3	99	1	3	4	50	3	0	0	2	1	5	8
		ESCUELA SAN BLAS	1	147	111	105	0	1	0	0	0	1	0	12	0	0	1	53	2	0	0	0	0	1	0	17	0	1	0	15	0	0	1	0	0	1	5
		ESCUELA LA LINDA	1	461	285	282	5	3	0	1	1	0	1	25	7	5	1	76	5	1	2	0	0	25	0	67	0	3	4	47	0	1	1	0	1	0	3
		ESCUELA MIRAFLORES	1	418	234	225	1	3	1	0	9	0	1	18	3	1	1	56	12	2	2	2	1	8	0	46	0	1	3	49	0	0	2	2	1	5	4
		ESCUELA HERNÁN RODRÍGUEZ RUIZ	6	3 662	2 182	2 130	35	28	7	3	32	4	3	195	40	13	32	387	97	5	18	4	12	230	2	581	6	23	26	297	8	4	5	21	12	26	26
		ESCUELA SAN JUAN BOSCO	2	818	501	483	1	4	0	3	4	1	0	39	5	0	3	85	9	0	4	1	1	41	0	36	0	34	2	201	2	2	1	4	0	9	9
		ESCUELA LA REPUNTA	5	2 517	1 496	1 458	14	12	9	3	10	2	5	131	29	15	16	232	29	10	7	9	7	224	0	307	5	19	33	293	7	2	3	18	7	12	26
		ESCUELA LOS REYES	1	518	356	346	3	3	1	3	9	0	0	34	4	3	3	109	15	0	4	1	1	38	1	50	1	0	4	53	0	0	2	3	1	4	6
		ESCUELA CONCEPCIÓN (PLATANARES)	1	611	379	366	9	5	0	2	3	1	1	10	1	4	4	111	8	3	2	1	3	54	0	28	3	6	5	94	1	1	3	3	0	4	9
		ESCUELA LAS JUNTAS DE PACUAR	2	1 003	683	654	5	11	3	1	7	3	1	40	13	4	4	155	11	5	10	2	8	71	1	173	1	1	11	96	1	0	1	15	0	15	14
		ESCUELA VILLA LIGIA	7	4 148	2 601	2 550	32	34	20	2	22	4	8	304	42	39	33	487	94	13	27	14	18	305	7	642	6	23	29	277	12	3	7	39	7	21	30
	DANIEL FLORES	COLEGIO JOSÉ BREINDER HOFF	6	3 348	2 086	2 041	38	44	8	7	26	11	3	238	30	21	38	413	85	9	9	13	16	214	1	437	2	24	31	272	10	1	5	27	8	20	25
		ESCUELA LOS ÁNGELES	8	4 742	2 678	2 615	39	29	15	4	30	8	5	242	31	33	102	482	86	11	14	10	13	423	6	556	7	26	61	322	14	2	6	29	9	27	36
		CAI ANTONIO BASTIDA DE PAZ	1	734	266	261	2	6	2	1	1	1	3	1	2	1	1	116	2	4	0	0	4	17	1	4	0	6	8	74	0	1	0	3	0	2	3
		HOGAR DE LARGA ESTANCIA MONSEÑOR DELFÍN QUESADA	1	68	53	52	0	2	0	0	0	0	0	0	1	1	0	33	0	0	0	0	0	3	0	1	0	0	1	8	1	0	1	0	0	1	0
		ESCUELA IDA JURÓN	4	2 154	1 089	1 040	19	11	5	1	9	3	2	76	7	8	20	197	34	5	5	1	4	225	1	173	1	8	30	168	5	2	3	16	1	29	20
		ESCUELA LA AURORA	6	3 521	2 142	2 090	37	16	10	2	24	5	10	260	39	25	28	377	86	6	15	6	12	273	5	486	7	25	24	261	9	3	3	25	11	26	26
		ESCUELA DANIEL FLORES	2	1 190	684	667	5	13	14	3	6	0	0	65	7	10	10	112	41	1	6	4	6	67	1	170	0	2	15	94	0	2	1	7	5	10	7
		CAI PABRU PRESBERI	1	217	102	97	1	4	0	2	0	0	1	1	2	1	1	60	0	2	0	1	0	3	0	1	2	4	3	5	2	0	1	0	0	3	2
		ESCUELA JUAN VALVERDE MORA	3	1 383	867	834	9	11	5	1	5	2	9	94	9	8	13	130	28	4	2	3	13	83	0	167	0	11	13	198	4	0	2	7	3	11	22
		ESCUELA TV BUENA VISTA	1	340	236	233	2	1	5	1	1	0	1	19	1	0	1	71	3	1	4	1	0	3	0	74	0	1	0	40	0	0	0	2	1	1	2
		ESCUELA MARÍA MORA UREÑA	2	837	550	530	5	5	1	1	8	1	2	43	4	2	2	167	15	0	2	2	11	16	1	108	2	4	2	120	1	0	2	3	0	5	15
		ESCUELA CANAÁN	1	276	164	154	0	6	2	0	0	0	0	20	3	4	2	38	1	0	1	0	0	1	0	11	0	4	2	56	1	0	0	2	0	4	6
		ESCUELA HERRADURA	1	229	150	145	0	4	0	0	0	0	0	15	0	2	1	61	3	0	2	0	0	12	0	23	0	6	0	13	1	0	0	2	0	3	2
	RIVAS	ESCUELA CHIMIROL	2	922	558	540	2	7	1	0	7	0	1	44	7	12	4	159	22	5	2	2	11	46	1	84	2	5	8	103	2	0	1	2	0	9	9
		ESCUELA LA PIEDRA	1	295	221	218	0	5	0	0	6	0	0	21	1	1	1	32	1	0	2	1	3	4	1	86	0	1	0	52	0	0	0	0	0	2	1
		ESCUELA PALMITAL	1	245	172	167	0	3	1	1	0	0	1	10	1	1	0	58	8	0	0	0	4	8	0	26	0	2	2	39	1	0	0	1	0	2	3
		ESCUELA EL JARDÍN	1	148	108	107	1	3	1	0	0	1	0	4	3	2	3	39	6	0	3	0	0	6	0	11	0	1	0	19	2	0	0	0	2	0	1
		ESCUELA LOS ALPES	1	102	64	64	0	0	0	0	2	0	1	6	3	1	2	13	0	0	2	0	1	1	0	3	0	2	0	27	0	0	0	0	0	0	0
		ESCUELA EL TIRRA	1	242	133	123	1	1	0	0	2	0	0	6	2	1	0	19	6	0	0	0	3	7	0	16	0	5	1	52	1	0	0	0	0	5	5
		ESCUELA SAN GERARDO	1	250	150	146	0	2	0	0	2	0	1	10	2	2	1	50	9	0	1	0	0	6	1	19	0	7	1	29	0	0	2	1	0	4	0
		ESCUELA SAN PEDRO	3	1 418	764	742	8	6	3	2	17	0	0	43	6	5	8	165	12	1	5	0	7	111	1	142	2	9	14	160	0	0	0	14	1	9	13
		ESCUELA SAN RAFAEL	1	601	342	335	3	0	2	1	1	1	0	14	2	3	1	81	2	1	0	1	2	14	0	61	0	3	6	107	1	0	1	27	0	2	5
		ESCUELA LAGUNA	1	479	264	257	0	6	0	1	1	2	0	11	8	0	4	42	2	3	1	0	10	26	56	0	2	5	3	64	0	0	0	10	0	1	6
		ESCUELA SAN JERÓNIMO	1	470	248	239	1	9	1	0	0	1	0	15	5	1	1	67	2	1	5	1	2	19	0	65	0	3	4	30	0	0	2	3	1	4	5
	SAN PEDRO	ESCUELA FÁTIMA	2	819	469	453	1	9	3	2	0	0	0	16	3	1	1	132	2	0	3	3	6	77	0	86	0	7	12	84	0	0	0	5	0	5	11
		ESCUELA LA UNIÓN	3	1 270	658	636	5	4	4	0	5	0	0	32	5	6	7	149	7	1	1	3	6	95	0	114	0	10	18	147	7	0	0	10	0	6	16
		ESCUELA SANTIAGO	2	724	325	313	0	3	0	2	3	0	0	12	9	0	2	79	4	1	5	1	1	45	0	54	0	6	7	70	1	0	0	8	0	4	8
		ESCUELA LA ESPERANZA	2	802	415	403	1	2	1	2	9	0	8	2	0	5	2	65	2	3	0	0	1	60	0	53	0	4	14	163	0	0	1	5	0	9	3
		ESCUELA CRISTO REY DE SAN PEDRO	1	238	119	115	2	0	0	0	2	0	0	5	2	0	0	40	4	0	0	0	0	9	0	13	1	0	0	37	0	0	0	0	0	0	4
		ESCUELA REPÚBLICA DE BOLIVIA	2	712	437	420	0	6	1	1	8	1	2	23	4	10	5	169	1	2	4	0	3	33	0	70	0	9	7	53	6	0	1	1	0	4	13
		ESCUELA SAN RAFAEL DE PLATANARES	3	1 390	871	842	5	1	5	2	11	0	1	42	11	10	4	206	11	3	2	2	13	83	1	192	3	18	11	194	4	0	3	2	2	10	19
		ESCUELA SAN PABLO	2	1 128	649	633	8	3	3	1	8	1	2	25	14	11	6	163	13	3	3	1	8	125	0	115	3	10	9	84	5	0	2	6	1	5	11
		ESCUELA AGUAS BUENAS	1	397	251	237	0	2	0	0	1	0	0	11	5	9	0	77	5	2	1	0	1	13	0	29	0	2	4	72	2	0	0	0	1	3	11
	PLATANARES	ESCUELA LA SIERRA	1	186	132	129	1	2	1	0	3	0	0	0	2	1	2	66	1	1	0	0	0	8	0	26	0	0	0	15	0	0	0	0	0	1	2
		ESCUELA VISTA DE MAR	1	175	124	118	0	2	0	0	0	0	1	8	2	10	2	29	5	0	1	0	1	5	1	18	0	0	1	31	0	0	0	1	0	1	5
		ESCUELA RÍO GRANDE	1	479	295	287	0	7	0	2	4	0	0	14	7	4	0	64	4	1	1	0	0	21	1	33	0	5	3	113	2	1	0	0	0	5	3
		ESCUELA MOLLEJONES	2	940	606	576	8	3	1	1	7	0	1	35	3	4	3	157	21	3	5	2	7	127	1	89	0	12	24	52	2	0	5	3	0	9	21
		ESCUELA EL SOCORRO	1	206	128	126	0	0	0	0	0	0	1	8	1	1	2	22	2	1	1	0	0	8	0	19	0	1	1	56	1	0	1	0	0	2	0
		ESCUELA VILLA ARGENTINA	1	401	212	206	3	3	1	0	19	0	1	6	4	2	0	63	2	0	2	0	1	19	0	50	0	1	3	23	2	0	0	0	1	2	4
		ESCUELA VALLE DE LA CRUZ	3	1 466	763	732	6	13	1	0	16	7	8	24	9	19	4	147	9	2	4	2	8	79	3	202	3	8	14	136	3	0	0	5	0	11	20
		ESCUELA EL ÁGUILA	1	537	336	316	8	16	1	2	4	0	0	10	6	17	2	68	3	1	5	0	1	10	1	83	0	7	0	66	2	0	1	2	0	11	9
		ESCUELA EL ZAPOTE	1	303	158	154	1	7	1	1	3	2	1	14	3	6	2	21	1	0	5	0	0	12	0	38	1	2	3	26	0	1	1	2	0	2	2
		ESCUELA DESAMPARADOS	1	101	48	46	0	1	0	0	0	0	0	1	0	0	0	12	0	1	1	0	1	5	0	14	1	0	2	6	0	0	0	1	0	0	2
	PEJIBAYE	ESCUELA SAN MIGUEL	1	264	161	152	3	2	1	1	1	1	2	8	4	1	1	29	1	1	1	0	1	20	0	39	2	1	0	25	0	0	4	3	0	3	6
		ESCUELA LAS MESAS	2	978	554	529	6	10	0	1	6	5	3	33	7	9	6	131	12	1	3	1	2	75	1	116	0	6	13	67	5	6	1	3	0	11	14
		ESCUELA SAN MARTÍN	1	221	151	146	2	5	0	0	0	0	10	1	3	5	1	20	0	1	2	0	0	8	1	45	0	2	3	29	1	0	1	6	0	1	4
		ESCUELA GUADALUPE	1	263	151	146	0	0	0	1	2	1	0	2	0	2	1	68	2	0	0	0	2	14	0	30	0	1	2	17	0	0	0	1	0	1	4
		ESCUELA LA TRINIDAD	1	135	53	50	0	0	0	1	0	0	1	2	2	1	0	5	4	0	0	0	0	5	0	8	0	1	0	20	0	0	0	0	0	1	2
		ESCUELA VERACRUZ	1	206	113	109	0	10	0	0	0	0	0	2	0	1	0	58	1	0	0	1	0	8	0	14	0	1	1	9	0	0	3	0	0	0	4
		ESCUELA EL CARMEN	5	2 990	1 537	1 489	51	13	1	8	19	3	2	57	15	12	7	372	18	6	6	1	9	246	0	246	0	36	32	297	3	2	1	26	0	21	27
		ESCUELA QUIZARRÁ	1	500	256	245	1	0	4	1	12	1	2	22	3	4	3	40	3	1	3	4	13	20	1	38	0	7	7	53	0	0	0	2	0	5	6
	CAJÓN	ESCUELA SANTA TERESA DE CAJÓN	2	781	451	430	9	15	0	1	8	0	1	24	3	4	2	92	10	2	4	0	20	20	2	61	0	12	5	124	3	2	2	2	2	12	9
		ESCUELA REPÚBLICA DE MÉXICO	3	1 809	991	950	14	10	2	3	15	1	2	56	2	8	10	328	7	5	2	0	11	136	3	152	2	10	19	134	2	2	1	12	1	19	22
		ESCUELA SAN FRANCISCO	2	866	494	471	8	13	1	3	6	3	1	25	4	1	4	115	15	1	6	1	9	45	3	93	1	4	15	84	3	1	1	4	1	11	12
		ESCUELA EL PILAR	2	1 202	597	576	7	11	2	4	7	0	1	41	4	5	8	143	15	2	5	1	11	78	0	109	2	8	12	95	0	0	1	3	1	7	14
		ESCUELA TINAMASTE (SAN CRISTÓBAL)	1	615	364	354	5	4	2	1	2	0	0	20	0	1	4	83	11	1	0	2	10	14	0	112	0	4	3	65	3	0	0	5	2	5	5
		ESCUELA SAN JUAN DE DIOS	1	354	207	203	3	1	0	1	0	0	0	5	1	1	2	87	0	0	0	0	1	11	1	26	1	2	1	56	0	1	1	1	0	2	2
	BARÚ	ESCUELA JOSÉ MARIO CHAVERRI PICADO	2	674	382	367	5	2	2	1	3	0	2	19	1	3	3	72	5	1	1	1	0	44	1	98	0	5	4	89	2	0	1	1	1	4	11

CUADRO 2.18 SAN JOSÉ: JUNTAS, ELECTORADO [1/], PARTICIPACIÓN, VOTOS POR PARTIDO, NULOS Y BLANCOS, PARA DIPUTACIONES A LA ASAMBLEA LEGISLATIVA, SEGÚN CANTÓN, DISTRITO ADMINISTRATIVO Y CENTRO DE VOTACIÓN ELECCIONES 6 DE FEBRERO 2022

CANTÓN	DISTRITO ADMINISTRATIVO	CENTRO DE VOTACIÓN	JUNTAS	ELECTORADO 1/	VOTOS RECIBIDOS																																		
					TOTAL GENERAL	VOTOS VÁLIDOS																																NULOS	BLANCOS
						TOTAL	ACCESIBILIDAD SIN EXCLUSIÓN	ACCIÓN CIUDADANA	ALIANZA DEMÓCRATA CRISTIANA	ANTICORRUPCIÓN COSTARRICENSE	COSTA RICA JUSTA	DE LOS TRABAJADORES	ENCUENTRO NACIONAL	FRENTE AMPLIO	FUERZA NACIONAL	INTEGRACIÓN NACIONAL	JUSTICIA SOCIAL COSTARRICENSE	LIBERACIÓN NACIONAL	LIBERAL PROGRESISTA	MOVIMIENTO LIBERTARIO	MOVIMIENTO SOCIAL DEMÓCRATA COSTARRICENSE	NUESTRO PUEBLO	NUEVA GENERACIÓN	NUEVA REPÚBLICA	NUEVO PARTIDO SOCIALISTA	PROGRESO SOCIAL DEMOCRÁTICO	PUEBLO UNIDO	REPUBLICANO SOCIAL CRISTIANO	RESTAURACIÓN NACIONAL	UNIDAD SOCIAL CRISTIANA	UNIDOS PODEMOS	UNIDOS POR COSTA RICA	UNIÓN COSTARRICENSE DEMOCRÁTICA	UNIÓN LIBERAL	VAMOS		
	RÍO NUEVO	ESCUELA VILLA BONITA	1	82	34	34	0	1	1	0	0	0	0	0	0	1	0	9	0	0	0	0	0	1	0	5	0	1	0	15	0	0	0	0	0	0	0	0
		ESCUELA SAN SALVADOR	1	318	208	197	3	4	1	1	1	1	0	4	1	1	0	67	2	0	2	0	1	12	0	16	0	4	1	74	1	0	0	0	0	4	7
		ESCUELA SANTA ROSA	2	938	517	503	3	8	2	3	4	3	1	37	6	10	5	204	14	2	1	1	2	32	2	62	1	8	6	75	3	0	2	6	0	1	13
		ESCUELA SAVEGRE	1	292	169	167	0	0	0	0	4	0	6	3	1	0	1	116	2	0	0	0	0	4	0	10	0	1	1	18	0	0	0	0	0	0	2
		ESCUELA EL BRUJO	1	133	75	73	0	0	0	0	0	0	1	3	0	0	0	23	0	1	2	0	1	4	0	22	0	1	1	13	0	0	1	0	0	2	0
		ESCUELA EL LLANO	1	138	80	77	1	0	0	0	0	0	0	3	1	0	0	27	1	0	0	0	0	2	0	7	0	5	0	30	0	0	0	0	0	3	0
		ESCUELA CALLE MORA	1	529	292	285	2	9	2	0	1	0	0	20	5	1	2	83	5	0	1	0	2	29	0	53	1	3	4	56	2	0	1	2	1	2	5
		ESCUELA SAN CAYETANO	1	262	152	144	3	1	0	1	1	1	0	3	2	3	2	55	2	0	0	0	5	17	1	18	0	2	5	15	0	0	2	5	0	1	7
		ESCUELA CALIFORNIA	1	193	118	114	0	1	0	0	0	1	1	14	0	1	1	53	1	1	1	0	0	27	0	6	0	2	0	4	0	0	0	0	0	0	4
		ESCUELA GUSTAVO AGÜERO BARRANTES	3	1 603	952	919	10	13	2	0	12	3	3	46	10	6	7	277	27	0	6	0	7	83	1	180	1	16	19	170	3	0	6	8	3	12	21
		ESCUELA SANTO TOMÁS	1	170	88	85	0	1	0	0	0	1	1	1	0	0	2	48	1	2	2	1	0	6	0	3	0	2	0	13	0	0	0	1	0	2	1
		ESCUELA DIVISIÓN	1	274	174	167	4	3	0	1	2	0	0	9	3	2	1	60	6	0	1	5	1	8	0	15	1	1	7	35	1	0	0	1	0	3	4
		ESCUELA IGNACIO DURAN VEGA	1	257	186	185	1	2	0	0	2	0	2	6	0	0	3	90	1	0	1	1	0	6	0	19	0	2	0	48	0	0	1	0	0	1	0
		ESCUELA EL NIVEL	1	173	109	108	2	4	0	0	0	0	0	9	4	0	1	22	8	1	2	0	1	3	0	17	0	3	1	27	0	0	0	3	0	1	0
	PÁRAMO	ESCUELA LA ESE	1	350	184	172	3	6	2	0	2	0	1	22	5	1	0	39	1	0	2	3	0	14	0	42	0	0	1	25	1	0	1	1	0	8	4
		ESCUELA VALENCIA	1	184	129	126	0	2	0	0	1	0	3	5	2	0	0	72	1	0	1	1	0	1	0	19	0	2	2	14	0	0	0	0	0	2	1
		ESCUELA SANTA EDUVIGES	1	216	145	140	0	2	2	2	1	0	0	3	1	0	0	56	2	1	1	0	0	4	0	9	1	4	0	49	0	0	1	1	0	2	3
		ESCUELA SAN RAMÓN NORTE	1	547	341	325	7	6	1	1	3	0	1	29	6	5	4	120	5	2	1	0	0	19	0	45	0	4	2	56	2	0	1	5	0	3	13
		ESCUELA BERLÍN	1	101	79	77	1	1	0	0	2	0	1	3	0	0	2	17	2	0	1	0	0	4	0	13	0	3	1	25	1	0	0	0	0	0	2
		ESCUELA QUEBRADAS ARRIBA	1	39	27	27	0	0	0	0	0	0	0	3	1	1	1	6	0	1	0	0	1	2	0	6	0	0	0	3	0	0	0	2	0	0	0
		ESCUELA SAN GABRIEL	1	337	215	196	2	0	3	0	3	0	1	9	7	2	2	60	6	0	1	2	0	10	3	42	1	2	8	25	1	1	1	3	1	8	11
		ESCUELA SANTA LUCÍA	1	228	128	121	1	3	1	1	4	1	1	7	3	1	1	33	5	0	1	0	0	13	0	13	2	4	1	23	1	0	0	0	1	5	2
	LA AMISTAD	ESCUELA SAN CARLOS	1	380	252	247	1	3	0	1	0	0	2	8	2	0	5	110	8	0	2	1	0	24	0	26	0	2	1	47	2	0	1	1	0	2	3
		ESCUELA CHINA KICHA	1	324	172	168	1	3	1	0	1	0	0	36	2	0	0	73	1	1	0	1	1	7	0	17	0	1	3	5	11	0	0	2	1	0	4
		ESCUELA SAN ANTONIO DE PEJIBAYE	2	1 055	574	558	9	4	2	1	7	3	2	30	9	3	3	133	10	1	7	1	4	39	0	153	2	11	5	99	12	0	2	6	0	5	11
LEÓN CORTÉS CASTRO	SAN PABLO	ESCUELA MANUEL CASTRO BLANCO	5	2 863	1 734	1 683	15	32	4	3	10	3	4	227	9	9	40	456	89	3	14	2	194	97	1	157	7	28	13	241	8	2	0	12	3	26	25
		ESCUELA CARRIZAL	1	520	301	282	5	5	0	1	1	0	0	21	4	3	3	84	12	2	3	0	39	7	0	40	0	2	6	38	2	1	0	3	0	10	9
		LICEO SAN ANDRÉS	2	815	504	486	3	4	1	2	0	2	0	47	6	7	11	146	7	1	1	1	25	54	1	46	0	9	15	88	4	0	1	4	0	5	13
	SAN ANDRÉS	ESCUELA LA ANGOSTURA	1	247	155	149	0	2	0	1	0	1	1	14	3	1	4	48	3	0	2	0	23	5	0	14	2	1	2	22	0	0	0	0	0	3	3
		ESCUELA EL HIGUERÓN	1	152	66	62	0	1	0	0	1	1	0	5	1	0	0	25	0	0	0	0	0	15	0	1	0	1	1	9	0	0	1	0	0	1	3
		ESCUELA LLANO BONITO	2	714	439	426	2	7	4	0	1	0	7	48	4	27	4	149	9	2	2	1	21	17	1	30	2	12	4	68	0	0	2	0	2	6	7
	LLANO BONITO	ESCUELA SAN RAFAEL ABAJO	1	322	181	167	0	7	1	1	0	0	4	7	1	5	4	67	4	1	1	0	0	5	0	25	2	8	0	20	1	0	0	3	0	6	8
		ESCUELA SAN FRANCISCO	1	261	164	158	1	0	0	0	0	1	2	6	1	2	1	20	3	0	0	0	2	0	0	4	0	2	0	111	1	0	1	0	0	3	3
		ESCUELA SANTA JUANA	1	108	82	78	1	1	0	0	1	1	0	0	0	0	1	45	1	0	0	0	1	6	0	2	3	1	1	12	0	0	1	0	0	0	4
	SAN ISIDRO	ESCUELA SAN ISIDRO	2	881	541	525	4	1	1	2	1	1	0	40	10	10	2	216	11	5	1	1	54	16	4	61	2	19	5	48	1	0	5	4	0	5	11
		ESCUELA SANTA ROSA ABAJO	1	142	89	84	1	1	0	1	0	0	0	0	4	0	0	34	1	1	0	0	3	4	1	15	6	3	1	8	0	0	0	0	0	2	3
		ESCUELA BAJO LA TRINIDAD	1	161	118	116	0	2	0	0	0	0	0	15	0	0	0	59	1	0	0	0	6	7	0	11	1	2	1	9	0	0	0	1	1	0	2
		ESCUELA SANTA ROSA ARRIBA ESTE	1	50	40	36	0	0	0	0	0	0	0	0	0	0	0	4	0	0	0	1	3	2	0	7	4	11	0	4	0	0	0	0	0	0	4
	SANTA CRUZ	ESCUELA CAMILO GAMBOA VARGAS	2	877	648	619	2	14	2	0	3	0	1	39	6	5	8	168	25	2	2	0	40	8	1	38	1	16	6	222	3	0	0	6	1	9	20
		ESCUELA EL CEDRAL	1	348	246	231	3	6	0	0	1	0	4	11	3	1	3	115	14	1	1	1	4	5	0	15	1	4	6	18	6	0	0	2	6	3	12
		ESCUELA SAN MARTÍN	1	159	117	113	1	4	0	0	1	0	1	6	1	1	1	59	5	0	1	0	4	4	0	2	0	5	1	13	0	1	0	1	1	1	3
		ESCUELA CECILIA ORLICH FIGUERES	1	51	37	36	0	1	0	0	0	0	0	2	0	1	0	26	0	0	0	0	1	0	0	2	0	0	0	1	0	1	1	0	0	0	1
	SAN ANTONIO	ESCUELA SAN ANTONIO	1	568	401	389	2	5	0	1	1	2	1	30	2	3	22	168	14	1	2	0	27	13	4	39	8	8	5	29	0	0	0	2	0	7	5
		ESCUELA LA CUESTA	1	292	205	185	0	6	0	2	3	0	3	24	2	2	6	46	4	2	0	1	21	8	0	7	2	1	1	40	1	0	0	3	0	5	15

1/ Se modificó la cantidad del electorado de acuerdo con las resoluciones DGRA-005-2022, DGRA-015-2022, DGRA-025-2022, DGRA-026-2022, DGRA-027-2022, DGRA-028-2022, DGRA-029-2022, DGRA-030-2022, DGRA-032-2022, DGRA-033-2022, DGRA-034-2022, DGRA-036-2022, DGRA-037-2022, DGRA-038-2022, DGRA-039-2022, DGRA-044-2022, DGRA-046-2022, DGRA-047-2022, DGRA-048-2022, DGRA-049-2022 y DGRA-050-2022, con excepción de 5 traslados que no fueron aplicados.

FUENTE: Tribunal Supremo de Elecciones.

CUADRO 2.19 ALAJUELA: JUNTAS, ELECTORADO [1/], PARTICIPACIÓN, VOTOS POR PARTIDO, NULOS Y BLANCOS, PARA DIPUTACIONES A LA ASAMBLEA LEGISLATIVA, SEGÚN CANTÓN, DISTRITO ADMINISTRATIVO Y CENTRO DE VOTACIÓN
ELECCIONES 6 DE FEBRERO 2022

CANTÓN	DISTRITO ADMINISTRATIVO	CENTRO DE VOTACIÓN	JUNTAS	ELECTORADO [1/]	VOTOS RECIBIDOS																													
					TOTAL GENERAL	VOTOS VÁLIDOS																											NULOS	BLANCOS
						TOTAL	ACCESIBILIDAD SIN EXCLUSIÓN	ACCIÓN CIUDADANA	ALIANZA DEMÓCRATA CRISTIANA	COSTA RICA JUSTA	DE LOS TRABAJADORES	ENCUENTRO NACIONAL	FRENTE AMPLIO	FUERZA NACIONAL	INTEGRACIÓN NACIONAL	JUSTICIA SOCIAL COSTARRICENSE	LIBERACIÓN NACIONAL	LIBERAL PROGRESISTA	MOVIMIENTO LIBERTARIO	MOVIMIENTO SOCIAL DEMÓCRATA COSTARRICENSE	NUESTRO PUEBLO	NUEVA GENERACIÓN	NUEVA REPÚBLICA	PROGRESO SOCIAL DEMOCRÁTICO	PUEBLO UNIDO	REPUBLICANO SOCIAL CRISTIANO	RESTAURACIÓN NACIONAL	SOMOS	UNIDAD SOCIAL CRISTIANA	UNIDOS PODEMOS	UNIÓN COSTARRICENSE DEMOCRÁTICA	UNIÓN LIBERAL		
ALAJUELA	ALAJUELA	COLEGIO INSTITUTO DE ALAJUELA	10	5 784	3 895	3 847	28	77	12	41	7	5	320	31	21	10	1 100	635	16	54	16	39	213	661	10	76	28	31	353	22	5	36	30	18
		ESCUELA JUAN RAFAEL MEOÑO HIDALGO	18	10 671	7 075	6 991	87	132	23	51	20	44	744	69	50	23	1 704	913	37	57	18	46	654	1 227	20	128	97	56	682	41	7	61	48	36
		ESCUELA MANUEL FRANCISCO CARRILLO SABORÍO	17	10 220	6 406	6 310	134	118	26	38	18	12	506	55	37	24	1 442	796	39	58	20	74	694	1 211	19	132	113	28	570	55	12	79	55	41
		ESCUELA MAURILIO SOTO ALFARO	8	4 811	2 737	2 678	54	41	10	32	11	5	204	25	28	19	664	263	15	17	3	32	346	440	13	102	50	9	250	22	9	14	37	22
		HOGAR DE LARGA ESTANCIA SANTIAGO CRESPO CALVO	1	131	47	46	0	0	0	0	0	0	3	0	0	0	23	3	0	1	1	0	2	4	1	1	0	1	6	0	0	0	0	1
		ESCUELA REPÚBLICA DE GUATEMALA	4	1 928	1 304	1 284	12	30	5	11	4	2	105	10	8	9	364	156	4	24	0	14	116	210	2	19	14	9	128	12	1	15	16	4
		ESCUELA MIGUEL OBREGÓN LIZANO	4	1 890	1 333	1 316	13	41	5	20	2	2	104	12	3	3	370	195	6	11	6	17	96	193	5	40	20	7	108	14	1	22	11	6
		ESCUELA HOLANDA	10	5 857	3 646	3 595	55	57	10	50	9	7	298	35	20	13	948	437	21	41	5	50	327	622	6	124	75	14	307	24	2	38	38	13
		ESCUELA GENERAL JOSÉ DE SAN MARTÍN	16	9 842	5 643	5 565	82	107	19	36	12	19	399	52	46	66	1 368	542	34	38	32	60	767	983	12	113	140	18	522	39	12	47	51	27
		ESCUELA JESÚS OCAÑA ROJAS	12	7 079	4 546	4 486	71	84	17	32	9	9	391	34	28	43	1 021	582	31	46	17	101	467	916	10	62	79	6	355	34	6	35	34	26
	SAN JOSÉ	ESCUELA TUETAL SUR	3	1 648	952	935	15	11	3	1	2	4	49	5	14	8	294	89	3	6	0	15	155	123	4	15	17	2	85	1	1	13	11	6
		ESCUELA GUADALAJARA	8	4 313	2 777	2 729	45	42	8	14	8	8	228	25	21	18	619	301	18	32	8	18	393	490	9	45	44	3	273	19	3	37	27	21
		ESCUELA PACTO DEL JOCOTE	20	12 244	7 917	7 786	96	184	24	60	21	12	735	64	38	45	1 800	931	50	62	27	244	808	1 523	19	140	85	36	640	51	8	83	72	59
		ESCUELA LEÓN CORTÉS CASTRO	5	2 854	1 757	1 707	18	45	2	11	7	1	112	13	7	7	440	153	5	7	0	8	133	249	7	38	28	3	401	2	1	9	29	21
	CARRIZAL	ESCUELA CINCO ESQUINAS	2	1 012	601	576	5	4	2	4	0	0	41	4	1	2	150	63	5	0	0	4	74	65	2	4	15	1	126	2	1	1	16	9
		ESCUELA JOSÉ MANUEL HERRERA SALAS	3	1 523	913	893	12	28	4	4	3	0	55	8	3	5	222	96	5	10	2	3	128	145	0	17	17	3	112	6	0	5	10	10
		ESCUELA SAN ANTONIO	5	2 814	1 860	1 840	11	28	4	11	8	3	137	13	6	7	460	229	7	7	2	87	147	364	2	25	30	3	222	13	1	13	8	12
	SAN ANTONIO	ESCUELA EL ROBLE ALBERTO GUZMÁN	16	9 530	5 869	5 783	78	64	31	46	22	9	367	47	49	38	1 344	658	30	24	13	73	829	929	14	72	91	12	838	35	6	64	49	37
		ESCUELA VILLA BONITA	10	6 136	3 703	3 645	57	72	16	20	9	3	276	29	15	25	960	369	26	36	9	48	434	611	9	70	94	12	365	42	7	31	31	27
		ESCUELA MARÍA VARGAS RODRÍGUEZ	8	4 434	2 699	2 657	54	42	7	14	7	5	156	26	6	8	737	262	20	10	2	17	356	473	5	43	76	2	284	15	5	25	23	19
		ESCUELA GABRIELA MISTRAL	9	5 424	3 551	3 482	66	57	12	25	10	5	190	28	30	25	903	467	16	12	23	22	345	660	4	92	41	4	374	25	6	40	42	27
		ESCUELA LEÓN CORTÉS CASTRO	4	2 410	1 463	1 439	20	22	6	20	3	6	78	18	8	8	333	183	6	12	6	23	165	265	5	23	19	10	177	9	3	11	14	10
	GUÁCIMA	ESCUELA JUAN SANTAMARÍA	3	1 559	1 138	1 124	10	16	3	7	3	2	66	6	9	7	335	201	6	3	67	8	55	168	4	36	13	4	78	11	0	6	6	8
		ESCUELA ONCE DE ABRIL	4	2 114	1 547	1 527	18	15	3	4	5	2	75	10	5	7	452	311	3	2	5	7	87	222	1	146	9	0	115	7	0	16	15	5
		ESCUELA RINCÓN CHIQUITO	5	3 022	1 802	1 762	50	22	11	13	9	4	89	15	12	9	335	164	10	4	4	9	368	307	3	59	42	8	177	14	1	23	27	13
		ESCUELA RINCÓN DE HERRERA	5	2 619	1 564	1 515	38	22	6	9	8	7	72	9	11	12	283	130	8	2	10	12	304	247	6	58	32	2	194	13	2	18	21	28
		ESCUELA ALBERTO ECHANDI MONTERO	4	2 075	1 273	1 250	10	14	3	7	6	1	96	13	5	4	325	94	6	20	4	9	115	182	2	29	16	5	258	9	5	12	11	12
		ESCUELA ITIQUÍS	6	3 351	1 842	1 812	27	18	6	15	9	6	169	17	19	10	463	144	10	34	11	20	155	328	7	97	28	4	185	12	3	15	12	18
		ESCUELA SILVIA MONTERO ZAMORA	3	1 561	905	874	16	12	5	2	2	1	55	7	4	7	203	78	7	11	1	2	200	108	2	9	34	3	100	2	1	2	11	20
	SAN ISIDRO	ESCUELA TIMOLEON MORERA SOTO	4	2 468	1 675	1 654	15	44	3	12	2	5	147	4	18	4	399	239	9	18	2	14	152	256	1	76	18	12	162	8	6	28	12	9
		ESCUELA LUIS SIBAJA GARCÍA	3	1 774	1 139	1 111	15	24	5	6	3	0	68	6	3	11	260	110	6	16	3	10	176	218	2	17	32	3	103	1	1	12	17	11
		ESCUELA MARIO AGÜERO GONZÁLEZ	1	335	196	189	5	0	1	2	0	0	17	0	0	1	38	13	0	5	0	1	21	36	0	4	4	0	39	0	0	2	3	4
		ESCUELA ENRIQUE RIBA MORELLA	2	1 187	765	758	6	17	4	4	4	0	42	7	2	9	135	69	6	2	0	1	92	97	5	22	12	4	204	8	0	6	4	3
		ESCUELA LUIS GONZÁLEZ FLORES	3	1 437	947	925	4	18	6	2	2	1	63	8	9	3	341	87	4	14	1	12	80	143	3	4	25	2	75	7	0	11	9	13
		ESCUELA ERMIDA BLANCO GONZÁLEZ	2	1 101	718	706	11	14	1	2	0	1	36	10	4	4	223	55	3	8	1	1	104	119	0	6	13	3	83	1	1	2	5	7
	SABANILLA	ESCUELA NICOLÁS CHACÓN VARGAS	2	1 144	669	635	8	11	3	7	1	1	18	4	4	2	206	39	6	2	0	16	92	83	2	21	20	3	71	1	4	10	15	19
		ESCUELA FRAIJANES	2	914	529	514	10	5	2	1	6	2	43	6	2	5	149	38	1	1	2	1	100	69	3	7	13	2	44	2	0	0	7	8
		ESCUELA POASITO	2	819	540	521	10	9	10	1	1	0	19	4	1	1	128	33	4	4	1	1	111	71	1	13	10	0	84	0	0	4	9	10
		ESCUELA RAFAEL LUNA HERRERA	2	656	411	400	8	12	2	1	3	1	20	4	8	4	87	18	1	1	0	5	54	72	5	40	6	2	45	0	1	0	5	6
		ESCUELA JULIA FERNÁNDEZ RODRÍGUEZ	13	7 832	5 022	4 958	55	104	23	26	24	1	264	40	88	30	1 317	674	81	6	20	36	444	910	13	72	77	6	566	29	3	49	46	18
		ESCUELA ENRIQUE PINTO FERNÁNDEZ	16	9 580	6 205	6 124	90	93	25	40	21	12	450	51	100	43	1 501	940	50	15	32	44	630	1 067	19	72	113	15	585	41	8	67	56	25
		CAI REYNALDO VILLALOBOS ZUÑIGA	1	485	232	227	1	0	2	1	0	1	3	3	2	0	146	3	2	1	0	0	17	6	1	5	1	0	25	7	0	0	4	1
		CAI SAN RAFAEL	1	474	119	118	1	3	0	0	1	0	3	0	0	1	74	0	1	1	0	0	14	2	1	0	5	0	9	1	0	1	0	1
		CAI ÁMBITO B (MÍNIMA)	1	744	174	173	2	2	1	1	2	0	4	0	2	0	124	0	2	0	0	0	11	1	0	1	3	2	9	5	0	1	0	1
	SAN RAFAEL	CAI ÁMBITO C (MEDIANA ABIERTA)	1	288	72	70	2	2	0	3	0	1	1	0	1	0	37	1	1	1	0	2	4	2	0	1	2	0	5	3	0	1	1	1
		CAI ÁMBITOS D(MEDIANA CERRADA) Y E (MÁXIMA)	1	423	112	109	4	1	1	0	0	1	3	0	1	0	72	1	1	0	0	0	10	4	1	2	2	0	1	3	0	1	0	3
		CAI GERARDO RODRÍGUEZ ECHEVERRÍA	1	384	90	85	0	3	0	0	1	0	1	0	1	1	56	1	3	1	0	0	8	3	0	0	0	0	6	0	0	0	1	4
		CAI ADULTO MAYOR	1	315	100	94	2	1	0	0	0	0	4	0	0	0	56	2	1	1	0	0	12	1	0	0	3	0	10	1	0	0	3	3
		CAI ADULTO JOVEN	1	122	12	11	0	0	0	0	0	1	0	0	0	0	9	0	0	0	0	0	1	0	0	0	0	0	0	0	0	0	1	0
		CAI MEDIANA NUEVA Y PENSIONES	1	411	75	74	2	7	1	0	0	0	1	0	1	2	35	2	1	0	0	1	5	6	3	1	0	0	3	1	0	2	1	0
		CAI CENTRO NACIONAL DE ATENCIÓN ESPECÍFICA	1	47	15	14	0	0	0	0	0	0	1	0	0	0	10	0	0	0	0	0	1	0	0	0	0	0	0	2	0	0	0	1
		ESCUELA DAVID GONZÁLEZ ALFARO	8	4 546	2 913	2 868	40	47	14	21	3	5	198	23	12	9	761	298	16	27	5	28	345	564	7	26	61	8	287	13	3	47	23	22
	RÍO SEGUNDO	ESCUELA AEROPUERTO	4	2 326	1 376	1 352	27	30	7	7	2	4	106	21	10	3	369	145	5	2	1	11	128	265	11	24	20	5	117	16	1	15	16	8
		ESCUELA MIGUEL HIDALGO BASTOS	2	989	657	650	9	14	7	5	1	0	50	5	2	3	142	84	1	2	0	3	97	111	3	11	11	0	79	3	1	6	5	2
		ESCUELA CALIFORNIA	2	1 127	566	546	11	14	2	5	2	3	17	7	2	4	138	37	1	0	3	3	90	61	5	4	13	3	111	0	3	7	14	6
		ESCUELA MANUELA SANTAMARÍA RODRÍGUEZ	19	11 595	7 222	7 120	89	112	21	44	11	20	597	66	36	26	1 700	943	42	82	15	70	764	1 320	21	109	86	80	725	39	14	88	55	47
	DESAMPARADOS	ESCUELA INVU LAS CAÑAS	13	7 684	4 765	4 693	74	67	15	31	12	4	386	41	27	13	1 205	568	19	40	5	42	607	801	11	110	85	10	417	30	5	68	54	18
		ESCUELA UNIÓN DE ROSALES	3	1 481	882	866	12	18	4	5	1	2	63	10	2	5	308	71	7	13	2	2	77	147	0	14	9	1	69	13	2	9	8	8

CUADRO 2.19 ALAJUELA: JUNTAS, ELECTORADO [1/], PARTICIPACIÓN, VOTOS POR PARTIDO, NULOS Y BLANCOS, PARA DIPUTACIONES A LA ASAMBLEA LEGISLATIVA, SEGÚN CANTÓN, DISTRITO ADMINISTRATIVO Y CENTRO DE VOTACIÓN
ELECCIONES 6 DE FEBRERO 2022

CANTÓN	DISTRITO ADMINISTRATIVO	CENTRO DE VOTACIÓN	JUNTAS	ELECTORADO [1/]	VOTOS RECIBIDOS																															
					TOTAL GENERAL	VOTOS VÁLIDOS																												NULOS	BLANCOS
						TOTAL	ACCESIBILIDAD SIN EXCLUSIÓN	ACCIÓN CIUDADANA	ALIANZA DEMÓCRATA CRISTIANA	COSTA RICA JUSTA	DE LOS TRABAJADORES	ENCUENTRO NACIONAL	FRENTE AMPLIO	FUERZA NACIONAL	INTEGRACIÓN NACIONAL	JUSTICIA SOCIAL COSTARRICENSE	LIBERACIÓN NACIONAL	LIBERAL PROGRESISTA	MOVIMIENTO LIBERTARIO	MOVIMIENTO SOCIAL DEMOCRATA COSTARRICENSE	NUESTRO PUEBLO	NUEVA GENERACIÓN	NUEVA REPÚBLICA	PROGRESO SOCIAL DEMOCRÁTICO	PUEBLO UNIDO	REPUBLICANO SOCIAL CRISTIANO	RESTAURACIÓN NACIONAL	SOMOS	UNIDAD SOCIAL CRISTIANA	UNIDOS PODEMOS	UNIÓN COSTARRICENSE DEMOCRÁTICA	UNIÓN LIBERAL		
SAN RAMÓN	TURRÚCARES	ESCUELA TURRUCARES	7	4 066	2 467	2 432	21	52	10	16	2	3	127	14	20	15	608	220	15	12	8	8	289	497	7	57	59	4	333	7	2	26	24	11
		ESCUELA VÍCTOR ARGÜELLO MURILLO	2	984	644	637	8	5	3	4	2	3	50	5	35	7	111	39	6	2	1	2	80	160	2	11	12	1	74	4	0	10	7	0
		ESCUELA SAN MIGUEL DE TURRUCARES	2	808	471	464	10	4	0	2	0	2	31	6	6	3	128	20	0	1	1	1	54	85	1	15	8	0	79	4	1	2	3	4
		ESCUELA MIXTA DE SIQUIARES	1	262	174	172	1	2	0	0	0	1	12	0	0	0	55	21	1	0	0	0	6	41	0	3	1	1	24	1	0	2	2	0
	TAMBOR	ESCUELA ADOLFO JIMÉNEZ	4	2 339	1 560	1 542	29	11	3	12	1	4	125	13	8	9	367	150	7	7	10	90	159	261	3	47	24	8	181	2	2	9	9	9
		ESCUELA JESÚS MAGDALENO VARGAS AGUILAR	7	4 075	2 202	2 164	29	25	11	16	4	2	114	14	21	19	664	190	9	114	2	12	346	272	5	33	47	3	191	9	2	10	20	18
		COLEGIO TUETAL NORTE	5	2 944	1 694	1 664	21	22	8	10	9	1	121	16	9	14	491	134	12	10	4	22	146	284	2	36	34	6	212	16	6	18	20	10
		ESCUELA CENTRO EDUCATIVO QUEBRADAS	3	1 404	915	903	13	11	1	7	0	0	57	7	0	1	299	91	1	9	3	8	106	140	2	29	17	2	85	6	1	7	8	4
	GARITA	ESCUELA RICARDO FERNÁNDEZ GUARDIA	7	3 710	2 276	2 247	22	43	8	12	4	0	141	16	14	11	620	269	10	26	8	14	185	453	7	56	31	6	243	13	5	30	17	12
		ESCUELA JULIA FERNÁNDEZ DE CORTÉS	3	1 610	1 020	999	13	16	1	7	0	0	62	5	2	6	340	118	6	3	5	7	87	173	3	15	22	1	97	6	0	4	10	11
		ESCUELA UJARRÁS	2	794	442	437	3	5	2	4	0	0	15	0	1	6	160	14	0	1	0	0	95	52	0	4	8	0	60	3	1	3	2	3
	SARAPIQUÍ	ESCUELA LUIS DEMETRIO TINOCO	2	985	665	659	4	7	4	1	0	2	27	4	2	4	176	22	0	3	3	1	31	148	2	4	9	1	198	3	0	3	3	3
		ESCUELA CORAZÓN DE JESÚS	1	86	62	61	0	1	0	0	0	0	1	1	0	1	27	0	0	0	0	0	7	14	1	0	3	0	5	0	0	0	0	1
		ESCUELA REPÚBLICA TRINIDAD Y TOBAGO	1	127	68	67	2	0	0	3	1	3	3	0	2	1	13	4	1	0	0	0	17	2	0	0	2	0	12	0	0	1	1	0
	SAN RAMÓN	ESCUELA JORGE WASHINGTON	14	8 232	5 751	5 682	56	135	24	126	24	7	720	24	452	18	1 023	635	42	15	15	40	294	1 190	26	45	44	29	565	32	2	99	38	31
		ESCUELA CENTRO DE EDUCACIÓN ESPECIAL D SAN	6	3 540	2 364	2 329	23	56	11	31	7	1	321	8	173	8	390	286	15	10	8	14	135	471	17	15	10	19	237	14	3	46	22	13
		ESCUELA SANTIAGO	5	2 611	1 752	1 704	20	35	10	22	7	9	170	7	110	5	362	147	9	9	1	15	99	460	3	12	15	3	132	7	2	33	28	20
		ESCUELA CARLOS LUIS VALVERDE VEGA	1	427	275	270	1	11	0	5	2	2	26	3	27	1	63	20	1	1	1	0	20	55	4	5	2	1	17	0	1	1	3	2
	SANTIAGO	ESCUELA CARLOS MARÍA JIMÉNEZ ORTIZ	1	170	118	115	0	1	0	1	0	0	8	0	4	1	39	4	0	0	2	2	6	27	0	2	2	1	14	1	0	0	2	1
		ESCUELA YADIRA GAMBOA ALFARO	1	346	223	215	0	9	2	4	3	1	21	3	7	1	51	14	0	2	0	2	20	36	0	2	2	2	29	1	0	3	4	4
		ESCUELA LA CONSTANCIA	1	537	303	294	6	4	0	3	1	0	29	5	20	1	61	17	3	1	1	1	22	60	0	5	2	1	44	0	0	7	3	6
		ESCUELA FEDERICO SALAS CARVAJAL	11	6 519	4 157	4 077	55	71	13	37	15	5	430	18	223	19	714	364	29	23	8	50	308	982	18	38	46	15	416	23	4	153	41	39
	SAN JUAN	HOGAR DE LARGA ESTANCIA SAN RAMÓN	1	34	12	12	0	1	1	0	0	0	0	0	1	0	5	1	0	0	0	0	0	0	0	1	0	1	1	0	0	0	0	0
		ESCUELA ALBERTO MANUEL BRENES MORA	6	3 299	1 892	1 854	38	41	9	17	9	2	169	15	155	10	331	153	20	11	6	20	174	367	5	15	26	15	184	16	1	45	23	15
		ESCUELA JUAN JOSÉ VALVERDE MADRIGAL	3	1 247	783	762	11	16	3	6	2	2	77	12	35	7	145	48	6	0	2	5	58	164	3	7	5	2	112	8	3	23	9	12
		ESCUELA FRANCISCO J ORLICH	1	381	274	269	1	6	1	2	0	1	20	1	14	0	83	12	0	2	0	1	10	76	0	1	3	1	22	2	1	9	1	4
	PIEDADES NORTE	ESCUELA SIMÓN BOLÍVAR	6	3 426	2 168	2 116	33	20	8	43	10	5	282	13	146	5	406	157	29	6	5	14	196	395	12	15	22	10	230	11	3	40	31	21
		ESCUELA NAUTILIO ACOSTA PIEPPER	2	825	498	485	12	4	1	2	2	1	47	1	47	3	92	13	7	3	2	2	51	93	6	2	11	0	53	1	4	25	2	11
		ESCUELA LA PAZ	2	657	480	468	2	6	1	3	3	2	18	2	34	3	160	19	1	3	1	7	17	124	0	3	3	5	33	4	3	11	4	8
		ESCUELA MONSEÑOR JUAN VICENTE SOLÍS	3	1 329	901	876	10	16	2	7	1	0	57	5	22	4	121	29	3	16	1	13	53	162	12	3	12	4	56	3	0	264	8	17
		ESCUELA EL SALVADOR	1	174	130	129	0	1	0	1	0	0	3	0	3	0	35	0	0	0	0	1	15	3	0	2	1	0	1	1	0	62	1	0
		ESCUELA SAN FRANCISCO	1	199	136	131	0	1	0	4	0	0	6	1	4	4	17	4	0	1	0	0	5	19	2	1	0	0	17	2	0	43	0	5
	PIEDADES SUR	ESCUELA LA PALMA	2	926	563	549	6	12	2	7	2	2	54	2	39	1	114	32	4	6	1	2	33	119	3	4	5	4	58	5	1	31	8	6
		ESCUELA CAROLINA RODRÍGUEZ DE MIRAMBELL	1	123	97	95	1	4	0	1	1	1	9	1	0	2	14	4	1	2	0	1	7	9	1	0	5	0	10	0	3	18	1	1
		ESCUELA EL SOCORRO	1	143	91	84	0	2	0	0	0	0	1	1	7	0	16	3	0	0	0	1	6	15	2	2	3	0	7	0	2	16	2	5
		ESCUELA LA GUARIA	1	510	340	326	3	17	0	1	0	0	47	1	12	0	43	8	3	5	2	6	10	77	1	0	5	0	28	1	1	55	6	8
		ESCUELA MIXTA SAN RAFAEL	7	4 121	2 802	2 734	36	72	16	45	14	19	323	13	157	10	468	287	27	8	9	20	191	564	11	20	36	13	281	7	4	83	33	35
	SAN RAFAEL	ESCUELA GEORGINA BOLMARCICH DE ORLICH	1	586	402	386	20	5	0	7	1	0	19	3	23	3	152	23	2	4	1	0	13	69	0	1	2	4	24	1	0	9	12	4
		ESCUELA MACARIO VALVERDE MADRIGAL	4	2 216	1 296	1 264	25	20	3	16	7	10	106	12	72	8	255	78	6	11	4	9	151	194	2	8	23	4	145	9	7	79	20	12
		ESCUELA LLANO BRENES	1	494	346	337	13	5	0	6	5	0	8	2	64	0	61	11	3	3	1	2	7	120	1	2	4	4	12	3	0	0	6	3
	SAN ISIDRO	ESCUELA MONSEÑOR CLODOVEO HIDALGO	4	2 123	1 388	1 359	16	34	10	14	6	4	175	11	96	12	266	90	6	13	2	18	65	268	5	21	17	9	141	5	1	54	17	12
		ESCUELA RÍO GRANDE	3	1 319	748	734	9	13	3	9	2	3	77	3	35	2	156	46	5	4	1	4	77	156	2	1	10	7	89	3	1	16	9	5
		ESCUELA FELIX ÁNGEL SALAS CABEZAS	2	1 089	734	722	5	9	0	5	3	2	72	5	46	3	138	34	2	6	1	4	32	200	1	5	13	1	118	4	0	13	3	9
	ÁNGELES	ESCUELA RUPERTO ZUÑIGA SANCHO	1	505	351	346	4	2	2	4	0	0	32	2	36	5	27	12	0	1	2	5	27	109	1	0	12	0	44	2	0	17	5	0
		LICEO NUESTRA SEÑORA DE LOS ÁNGELES	4	2 279	1 402	1 368	28	13	7	12	3	2	154	9	80	6	220	124	11	2	5	11	131	280	10	9	18	7	171	8	2	45	15	19
		ESCUELA LA BALSA	1	94	33	32	0	0	0	0	0	0	0	0	7	0	6	2	1	0	0	1	3	5	0	0	0	0	7	0	0	0	0	1
	ALFARO	ESCUELA GERARDO BADILLA MORA	6	3 619	2 276	2 231	21	56	6	40	12	5	297	11	141	11	385	176	14	15	2	19	222	439	17	21	31	35	193	7	2	53	21	24
		ESCUELA ERMELINDA MORA CARVAJAL	2	933	576	560	7	14	3	4	3	1	70	3	70	3	124	26	3	2	1	4	31	91	5	22	7	4	47	3	2	10	5	11
	VOLIO	ESCUELA JULIÁN VOLIO LLORENTE	3	1 611	977	950	11	12	2	10	3	3	69	4	46	3	188	54	4	8	5	7	75	157	2	8	6	7	236	5	0	25	6	21
		ESCUELA LISÍMACO CHAVARRÍA PALMA	1	401	269	264	3	7	0	2	0	1	16	0	10	2	77	17	3	0	0	4	9	75	2	0	2	2	24	0	1	7	3	2
	CONCEPCIÓN	ESCUELA MANUEL QUESADA BASTOS	4	2 027	1 227	1 182	20	13	6	37	2	6	112	9	73	8	312	33	11	9	7	12	98	243	4	7	13	2	111	9	1	24	16	29
		ESCUELA BAJO SAN ANTONIO	1	156	88	84	0	0	0	0	1	1	4	0	3	0	28	1	0	1	0	0	4	8	0	0	1	7	17	0	0	8	1	3
	ZAPOTAL	ESCUELA CARRERA BUENA	1	103	68	68	0	1	0	1	0	0	2	0	1	0	11	6	0	0	1	7	9	1	0	2	2	0	5	0	0	19	0	0
		ESCUELA ZAPOTAL PARTE ESTE	1	41	25	24	0	3	0	0	0	0	0	0	0	0	3	0	0	1	0	0	2	0	0	0	0	7	8	0	0	0	0	1
		ESCUELA CARMEN LIDIA CASTRO	3	1 374	838	812	8	15	7	10	4	0	50	11	8	0	184	14	1	6	13	4	120	162	7	14	13	1	124	32	1	3	16	10
		ESCUELA PROCOPIO GAMBOA VILLALOBOS	4	2 247	1 322	1 294	10	17	10	14	4	3	54	2	60	3	384	56	4	7	7	6	132	278	2	9	27	6	126	36	0	37	10	18
	PEÑAS BLANCAS	ESCUELA CARLOS MARÍA VÁSQUEZ ROJAS	2	696	438	430	6	5	5	13	0	1	21	4	10	2	87	26	1	1	1	3	39	100	1	10	6	3	64	13	0	8	5	3
		ESCUELA SECTOR ÁNGELES	2	752	450	439	1	2	4	2	0	1	10	2	2	0	137	14	1	1	1	12	75	117	1	4	9	11	24	5	1	2	4	7
		ESCUELA EL CASTILLO	1	241	157	152	0	1	0	3	0	0	8	1	0	1	26	0	0	1	0	0	18	52	0	2	1	0	36	2	0	0	5	0

CUADRO 2.19 ALAJUELA: JUNTAS, ELECTORADO [1/], PARTICIPACIÓN, VOTOS POR PARTIDO, NULOS Y BLANCOS, PARA DIPUTACIONES A LA ASAMBLEA LEGISLATIVA, SEGÚN CANTÓN, DISTRITO ADMINISTRATIVO Y CENTRO DE VOTACIÓN
ELECCIONES 6 DE FEBRERO 2022

CANTÓN	DISTRITO ADMINISTRATIVO	CENTRO DE VOTACIÓN	JUNTAS	ELECTORADO [1/]	VOTOS RECIBIDOS																															
					TOTAL GENERAL	VOTOS VÁLIDOS																												NULOS	BLANCOS
						TOTAL	ACCESIBILIDAD SIN EXCLUSIÓN	ACCIÓN CIUDADANA	ALIANZA DEMÓCRATA CRISTIANA	COSTA RICA JUSTA	DE LOS TRABAJADORES	ENCUENTRO NACIONAL	FRENTE AMPLIO	FUERZA NACIONAL	INTEGRACIÓN NACIONAL	JUSTICIA SOCIAL COSTARRICENSE	LIBERACIÓN NACIONAL	LIBERAL PROGRESISTA	MOVIMIENTO LIBERTARIO	MOVIMIENTO SOCIAL DEMOCRATA COSTARRICENSE	NUESTRO PUEBLO	NUEVA GENERACIÓN	NUEVA REPÚBLICA	PROGRESO SOCIAL DEMOCRÁTICO	PUEBLO UNIDO	REPUBLICANO SOCIAL CRISTIANO	RESTAURACIÓN NACIONAL	SOMOS	UNIDAD SOCIAL CRISTIANA	UNIDOS PODEMOS	UNIÓN COSTARRICENSE DEMOCRÁTICA	UNIÓN LIBERAL		
GRECIA	SAN LORENZO	ESCUELA SAN MARTÍN (EL BOSQUE)	2	767	437	428	1	7	4	5	1	1	21	1	12	3	88	12	0	1	2	1	60	125	1	7	7	3	56	9	0	0	6	3
		ESCUELA BAJO CÓRDOBA	1	40	20	19	0	0	0	0	0	0	0	0	0	0	11	0	0	0	0	0	0	2	1	0	1	0	3	0	0	1	1	0
		ESCUELA FERMÍN RODRÍGUEZ CORDERO	3	1 448	838	824	3	13	2	5	5	0	43	3	52	4	77	14	2	5	0	11	47	210	1	5	13	1	296	3	2	7	3	11
		ESCUELA LOS CRIQUES	1	520	372	360	5	8	0	4	1	1	16	10	44	3	87	9	3	1	0	6	38	92	0	1	9	0	21	0	0	1	2	10
		ESCUELA VALLE AZUL	2	1 141	747	725	5	8	2	9	6	1	26	5	63	2	114	28	3	5	4	21	111	170	3	2	14	1	107	5	4	6	14	8
	GRECIA	ESCUELA SIMÓN BOLÍVAR PALACIOS	20	12 109	8 423	8 302	53	92	16	93	18	48	587	46	60	16	1 987	910	39	339	15	54	657	1 537	89	80	73	56	1 341	34	5	57	62	59
		ESCUELA JUAN ARRIETA MIRANDA	5	2 591	1 735	1 697	7	11	3	8	1	3	72	19	5	7	326	134	7	441	0	8	118	286	40	14	18	4	144	6	1	14	26	12
		ESCUELA OTTO KOPPER STEFFENS	2	732	446	434	5	1	0	4	5	1	27	1	1	3	50	26	4	93	0	6	70	44	6	2	10	1	69	2	1	2	7	5
	SAN ISIDRO	ESCUELA JULIO PEÑA MORUA	3	1 774	1 199	1 185	9	35	3	15	0	7	57	2	5	8	275	97	3	42	1	7	190	173	26	31	21	5	161	3	0	9	6	8
		ESCUELA SAN FRANCISCO	2	688	430	416	9	7	2	1	1	1	29	5	1	3	121	32	2	5	0	5	39	77	1	9	5	2	56	2	0	1	6	8
		ESCUELA EL ACHIOTE	2	757	541	533	4	9	1	6	1	2	61	5	2	4	115	48	6	6	0	3	61	95	4	12	13	3	63	6	2	1	3	5
		ESCUELA SANTA ELENA	3	1 445	996	988	16	18	0	9	1	2	89	3	1	7	269	103	4	10	2	10	72	193	6	11	17	3	135	4	2	1	5	3
	SAN JOSÉ	ESCUELA CARLOS MANUEL ROJAS QUIRÓS	4	2 003	1 491	1 469	13	23	3	12	2	1	89	6	8	5	394	153	4	18	1	24	90	235	13	20	14	8	308	0	3	22	12	10
		SALÓN COMUNAL SANTA GERTRUDIS SUR	3	1 765	1 259	1 225	18	12	4	17	2	5	80	6	6	6	390	100	6	10	0	7	86	217	2	23	16	5	200	2	2	3	17	17
		ESCUELA FRANCISCO ALFARO ROJAS	3	1 427	899	876	7	11	0	8	2	4	74	6	5	4	256	86	1	8	0	6	82	129	5	17	10	2	134	3	2	14	16	7
		ESCUELA CARLOS MARÍA RODRÍGUEZ ROJAS	1	599	405	394	8	12	0	6	3	0	20	4	3	0	74	55	2	6	1	5	38	73	4	5	7	0	66	0	0	2	2	9
		ESCUELA URBANO OVIEDO ALFARO	2	640	435	423	1	4	1	1	2	5	31	2	2	4	114	34	4	5	1	5	16	118	1	7	4	0	53	2	2	4	4	8
		ESCUELA SAN RAFAEL	2	710	544	535	4	4	1	6	0	3	44	3	5	4	211	45	4	5	0	6	27	74	5	4	5	5	61	2	1	6	6	3
	SAN ROQUE	ESCUELA ALICE MOYA RODRÍGUEZ	7	4 057	2 922	2 887	13	34	7	26	5	29	146	15	15	7	1 058	214	10	41	1	19	198	496	16	36	18	6	444	7	5	21	13	22
		ESCUELA SAN MIGUEL ABAJO	2	631	492	489	1	10	0	6	0	0	26	3	2	1	159	35	2	10	0	1	34	117	8	14	5	0	54	0	0	1	1	2
		ESCUELA ALFREDO GÓMEZ ZAMORA	4	2 398	1 627	1 601	8	22	1	16	3	9	117	7	18	6	399	163	8	40	0	6	151	324	18	22	21	8	216	4	2	12	17	9
		ESCUELA JACINTO PANIAGUA RODRÍGUEZ	2	999	758	752	5	9	2	5	1	3	35	15	3	1	256	58	2	21	1	3	71	144	4	21	4	1	83	1	1	2	4	2
		ESCUELA JOAQUÍN MORA SIBAJA	1	259	193	192	0	2	1	5	1	1	6	0	0	0	40	6	1	0	0	2	13	82	1	2	2	0	26	1	0	0	1	0
		LICEO LEÓN CORTÉS CASTRO	2	856	599	593	7	0	1	5	2	1	37	4	5	1	125	62	8	11	1	8	69	109	7	10	14	2	98	1	1	4	4	2
		HOGAR DE LARGA ESTANCIA PRESBÍTERO JAFETH JIMÉNEZ MORALES	1	89	29	28	3	1	0	2	0	0	0	0	1	0	2	1	0	1	0	2	1	4	1	0	0	0	8	1	0	0	1	0
	TACARES	SALÓN PARROQUIAL DE TACARES	5	2 700	1 805	1 765	21	17	4	14	5	3	100	12	13	13	481	167	10	28	2	5	181	312	9	15	25	8	297	4	3	16	23	17
		ESCUELA LA CATALUÑA	3	1 213	789	779	14	8	4	21	1	4	33	4	3	2	252	72	6	32	0	4	80	94	7	7	11	3	98	1	6	12	7	3
		ESCUELA SILVESTRE ROJAS MURILLO	4	2 031	1 285	1 260	16	16	4	19	1	2	114	5	9	3	300	109	10	14	2	5	151	211	24	6	15	2	202	7	4	9	12	13
	PUENTE DE PIEDRA	ESCUELA PUENTE DE PIEDRA	4	2 051	1 412	1 389	14	19	2	21	4	2	84	9	9	3	316	179	7	33	4	5	140	249	54	14	16	3	172	10	2	18	11	12
		ESCUELA MARÍA TERESA OBREGÓN	3	1 293	934	920	8	16	2	17	2	1	54	2	9	3	231	89	3	20	4	5	96	159	22	8	10	4	138	4	3	10	9	5
		ESCUELA JOSÉ PERALTA QUESADA	4	2 070	1 376	1 352	16	22	3	6	6	3	57	8	5	7	295	63	10	53	0	7	134	187	232	15	20	2	186	2	1	12	15	9
		ESCUELA RAUL ROJAS RODRÍGUEZ (EL PORÓ)	3	1 361	961	945	13	10	0	12	1	1	68	2	6	4	154	79	2	12	1	4	80	138	26	10	16	9	286	4	0	7	6	10
		ESCUELA RAFAEL ÁNGEL CALDERÓN GUARDIA	1	346	223	217	2	4	0	2	0	2	12	0	1	1	53	14	2	4	0	0	29	31	1	5	1	2	48	1	0	2	4	2
		ESCUELA RAMÓN HERRERO VITORIA	3	1 305	860	847	13	8	4	8	1	0	39	6	7	3	229	37	8	24	0	4	193	89	30	6	13	7	109	2	3	4	6	7
	BOLÍVAR	ESCUELA LOS ÁNGELES	5	2 663	1 795	1 766	17	15	7	18	3	6	136	8	6	9	473	137	14	28	4	4	153	366	9	40	20	32	246	7	0	8	16	13
		ESCUELA SAN JUAN	3	1 585	934	904	12	2	6	7	1	5	47	11	3	1	221	72	6	19	0	34	68	141	13	14	15	4	190	3	2	7	9	21
		ESCUELA SAN LUIS	2	777	525	508	5	1	1	4	1	1	22	7	5	3	103	37	7	11	1	4	40	130	2	17	6	6	90	3	0	1	3	14
		ESCUELA EL CAJÓN	2	777	535	522	7	3	2	4	2	0	56	6	1	4	117	20	3	11	0	2	37	146	12	5	6	3	69	2	1	3	1	12
		ESCUELA ALTOS DE CAJÓN	1	292	187	186	2	2	0	1	0	0	18	2	2	0	56	9	3	1	1	0	14	34	2	1	2	0	35	1	0	0	0	1
SAN MATEO	SAN MATEO	COLEGIO TÉCNICO PROFESIONAL DE SAN MATEO	3	1 728	1 044	1 023	17	8	5	12	1	2	95	7	2	3	351	59	7	3	2	30	80	126	3	12	20	24	147	3	0	4	10	11
		ESCUELA RAMADAS	2	609	361	353	1	1	0	6	0	1	19	8	2	1	100	18	5	4	2	5	20	81	1	2	6	3	66	0	0	1	5	3
		ESCUELA MADERAL	1	118	56	54	1	0	0	0	0	0	3	2	0	0	12	0	0	0	0	2	2	1	0	0	0	27	4	0	0	0	1	1
	DESMONTE	ESCUELA DULCE NOMBRE	1	71	41	39	0	0	0	0	0	0	2	0	2	0	3	2	0	0	0	0	0	2	0	1	0	15	12	0	0	0	0	2
		ESCUELA BARTOLOMÉ ANDROVETTO	1	434	274	262	3	3	0	2	0	0	9	1	3	0	65	16	1	2	0	37	12	39	0	3	2	2	61	0	0	1	4	8
		ESCUELA ESTANQUILLOS	1	79	43	38	0	0	1	0	0	0	2	1	1	1	13	6	0	1	0	0	0	6	0	1	0	0	5	0	0	0	1	4
	JESÚS MARÍA	ESCUELA ROGELIO SOTELA BONILLA	2	886	561	556	3	9	1	12	2	7	47	2	6	6	235	19	0	3	1	3	56	61	0	8	7	5	60	2	0	1	0	5
	LABRADOR	ESCUELA LABRADOR	2	1 082	566	556	3	4	1	14	2	1	34	6	1	1	200	20	3	5	3	3	46	72	0	3	7	39	84	1	0	3	5	5
ATENAS	ATENAS	ESCUELA CENTRAL DE ATENAS	8	4 813	3 305	3 275	16	52	5	20	3	1	306	124	34	22	848	303	11	13	9	25	216	826	6	34	23	17	324	17	2	18	15	15
		ESCUELA TRANQUILINO VIQUEZ R	4	2 356	1 668	1 646	13	67	2	1	2	0	194	19	9	13	336	172	7	2	7	13	116	433	4	23	16	5	180	5	0	7	17	5
		HOGAR DE LARGA ESTANCIA HORTENSIA RODRÍGUEZ S DE B	1	46	16	16	0	0	0	1	0	0	1	1	0	1	3	2	0	0	0	0	0	0	0	0	0	0	7	0	0	0	0	0
	JESÚS	ESCUELA JESÚS DE ATENAS	4	1 869	1 260	1 242	10	20	3	12	1	3	89	19	4	6	280	86	4	6	2	10	116	295	5	21	12	13	212	6	2	5	12	6
		ESCUELA SABANA LARGA	2	1 200	832	823	9	18	2	9	0	0	57	22	7	9	209	83	5	3	1	6	77	177	2	7	9	4	95	2	1	9	2	7
		SALÓN MULTIUSOS DE ESTANQUILLOS	1	176	116	111	3	3	0	3	2	1	8	0	2	0	16	10	1	1	0	0	7	37	1	0	1	0	12	1	2	0	0	5
	MERCEDES	ESCUELA MONSEÑOR SANABRIA MARTÍNEZ	5	2 476	1 546	1 517	14	26	3	11	6	3	136	15	16	8	256	84	9	9	11	6	129	426	4	20	21	14	274	6	3	7	15	14
		ESCUELA SAN ISIDRO	2	653	428	425	3	10	1	1	0	3	37	9	4	3	84	15	1	1	0	1	17	100	2	4	3	4	115	4	1	2	2	1
	SAN ISIDRO	ESCUELA ALTOS DE NARANJO	2	929	575	562	5	9	0	3	1	1	29	4	2	7	68	32	2	0	8	3	37	111	3	9	7	3	211	4	0	3	6	7
		ESCUELA MORAZÁN	2	712	480	475	8	10	0	6	1	1	37	3	9	6	103	33	1	0	2	3	49	90	0	2	6	2	100	0	1	2	2	3
	CONCEPCIÓN	ESCUELA THOMAS JEFFERSON	4	2 273	1 549	1 531	22	28	0	15	1	1	104	17	12	12	395	111	10	6	5	5	184	328	5	14	14	12	213	10	0	7	14	4
		ESCUELA LA BALSA	2	670	450	447	2	3	2	2	1	1	22	0	13	4	117	23	4	0	1	6	41	123	0	2	6	9	61	0	0	4	2	1

CUADRO 2.19 ALAJUELA: JUNTAS, ELECTORADO [1/], PARTICIPACIÓN, VOTOS POR PARTIDO, NULOS Y BLANCOS, PARA DIPUTACIONES A LA ASAMBLEA LEGISLATIVA, SEGÚN CANTÓN, DISTRITO ADMINISTRATIVO Y CENTRO DE VOTACIÓN
ELECCIONES 6 DE FEBRERO 2022

CANTÓN	DISTRITO ADMINISTRATIVO	CENTRO DE VOTACIÓN	JUNTAS	ELECTORADO [1/]	VOTOS RECIBIDOS																																
					TOTAL GENERAL	VOTOS VÁLIDOS																													NULOS	BLANCOS
						TOTAL	ACCESIBILIDAD SIN EXCLUSIÓN	ACCIÓN CIUDADANA	ALIANZA DEMÓCRATA CRISTIANA	COSTA RICA JUSTA	DE LOS TRABAJADORES	ENCUENTRO NACIONAL	FRENTE AMPLIO	FUERZA NACIONAL	INTEGRACIÓN NACIONAL	JUSTICIA SOCIAL COSTARRICENSE	LIBERACIÓN NACIONAL	LIBERAL PROGRESISTA	MOVIMIENTO LIBERTARIO	MOVIMIENTO SOCIAL DEMOCRATA COSTARRICENSE	NUESTRO PUEBLO	NUEVA GENERACIÓN	NUEVA REPÚBLICA	PROGRESO SOCIAL DEMOCRÁTICO	PUEBLO UNIDO	REPUBLICANO SOCIAL CRISTIANO	RESTAURACIÓN NACIONAL	SOMOS	UNIDAD SOCIAL CRISTIANA	UNIDOS PODEMOS	UNIÓN COSTARRICENSE DEMOCRÁTICA	UNIÓN LIBERAL		
NARANJO	SAN JOSÉ	ESCUELA SAN JOSÉ SUR	3	1 317	861	846	10	10	2	7	5	3	68	8	8	4	165	66	3	2	4	19	41	197	1	12	12	4	186	2	1	6	6	9
	SANTA EULALIA	ESCUELA SANTA EULALIA	3	1 741	1 040	1 020	10	12	3	8	2	2	75	22	6	5	208	55	5	3	2	9	149	260	5	9	24	10	126	5	0	5	9	11
	ESCOBAL	ESCUELA TOMÁS SANDOVAL	1	542	344	342	4	2	0	2	2	1	24	4	11	5	104	7	4	1	2	1	16	64	0	3	0	0	79	3	0	3	2	0
		ESCUELA GUÁCIMO	1	113	76	76	0	1	0	0	0	0	5	1	0	1	26	3	0	0	0	1	10	11	0	2	1	0	14	0	0	0	0	0
		ESCUELA REPÚBLICA DE COLOMBIA	14	8 130	5 219	5 128	53	199	35	34	14	11	467	20	27	12	1 624	420	25	19	5	26	473	924	8	51	41	55	528	24	4	29	47	44
	NARANJO	ESCUELA JUDAS TADEO CORRALES	4	2 284	1 488	1 462	9	54	4	11	2	3	142	11	9	5	444	127	8	10	3	26	140	268	3	17	19	9	119	3	2	14	13	13
		ESCUELA SAN RAFAEL	2	878	556	542	7	17	4	5	1	1	23	18	1	6	135	21	3	1	1	3	66	96	0	13	14	3	94	1	0	8	10	4
		ESCUELA ALFONSO MONGE RAMÍREZ	3	1 749	1 135	1 122	12	39	5	8	3	1	81	7	10	6	394	65	13	3	1	4	124	191	1	9	8	56	71	4	1	5	8	5
		HOGAR DE LARGA ESTANCIA JOSÉ DEL OLMO	1	54	17	15	0	1	0	0	0	0	0	0	1	0	4	0	0	0	0	0	1	3	0	0	0	0	5	0	0	0	2	0
	SAN MIGUEL	ESCUELA SAN MIGUEL OESTE	4	2 476	1 532	1 498	16	39	10	8	3	3	98	7	9	12	474	119	6	12	0	6	178	265	4	24	27	3	153	4	1	17	16	18
		ESCUELA ISABEL IGLESIAS CASTRO	1	358	230	224	1	6	1	0	1	1	18	2	1	2	59	19	0	1	0	0	24	27	1	3	4	2	51	0	0	0	4	2
		ESCUELA REPÚBLICA DE CUBA	3	1 253	840	825	7	40	2	4	7	3	103	3	3	1	227	50	5	4	1	7	50	161	1	3	15	3	119	2	0	4	10	5
	SAN JOSÉ	ESCUELA LORENZO GONZÁLEZ ARGUEDAS	1	383	308	301	0	13	0	0	1	0	18	0	1	0	136	21	2	1	2	3	10	60	1	0	3	2	25	0	1	1	5	2
		ESCUELA EIDA VARGAS CARRANZA	1	434	327	325	2	4	2	1	2	3	41	6	2	0	66	9	2	0	1	0	18	111	1	3	3	2	45	0	0	1	2	0
		ESCUELA CAÑUELA	1	296	191	181	0	6	1	4	1	1	26	1	1	0	59	6	1	0	0	0	15	35	0	1	3	0	16	0	1	3	4	6
		ESCUELA JUAN SANTAMARÍA	4	2 048	1 267	1 234	6	32	2	9	4	2	106	3	8	4	388	95	9	3	3	7	148	247	2	16	23	1	100	8	2	6	15	18
	CIRRÍ SUR	ESCUELA EL PALENQUE	2	976	694	673	2	38	1	5	1	4	41	7	5	4	179	37	1	21	2	3	34	142	0	7	5	33	91	4	1	5	9	12
		ESCUELA LOURDES	2	605	405	394	6	5	1	0	3	1	17	3	3	2	132	37	1	0	0	1	33	101	1	9	7	1	27	0	0	3	7	4
	SAN JERÓNIMO	ESCUELA SANTIAGO CRESPO CALVO	4	2 199	1 352	1 327	13	24	7	4	3	2	119	13	18	13	379	91	12	10	2	5	155	220	2	39	21	9	157	4	2	3	11	14
		ESCUELA LOS ROBLES	1	350	223	218	0	2	1	1	1	0	16	0	1	2	102	12	1	0	0	0	8	34	0	0	3	2	27	0	1	4	2	3
	SAN JUAN	ESCUELA LA CUEVA	2	971	697	688	4	16	1	2	4	4	32	5	1	0	276	31	6	4	2	5	30	156	2	3	7	25	64	2	1	5	5	4
		ESCUELA REPÚBLICA DE ECUADOR	3	1 572	987	968	5	121	1	6	0	1	67	5	7	4	289	50	0	4	1	4	78	172	2	9	15	5	115	3	0	4	8	11
	EL ROSARIO	COLEGIO TÉCNICO PROFESIONAL ROSARIO DE NARANJO	5	2 820	1 811	1 767	20	47	9	16	1	3	75	13	11	9	600	77	7	45	1	9	238	288	4	12	32	11	219	7	2	11	21	23
		ESCUELA SANTA MARGARITA	1	143	103	99	1	1	0	0	0	0	5	0	0	0	43	4	1	2	0	0	8	13	0	0	2	0	18	0	0	1	2	2
		ESCUELA PALMITOS	3	1 342	871	856	11	24	0	5	2	2	61	6	8	1	208	64	7	2	2	3	43	191	1	12	9	2	182	2	0	8	9	6
	PALMITOS	ESCUELA PRESBÍTERO JOSÉ DEL OLMO	3	1 601	1 053	1 024	10	18	9	9	1	2	93	10	16	3	259	71	4	6	2	10	93	258	1	10	10	7	94	1	1	26	15	14
		ESCUELA SAN ROQUE	1	609	373	366	2	5	3	4	1	0	32	2	1	1	125	20	0	0	2	1	19	79	0	5	5	1	29	2	0	27	2	5
PALMARES	PALMARES	ESCUELA MANUEL BERNARDO GÓMEZ	8	4 813	3 439	3 390	20	84	9	172	11	5	337	15	35	7	659	925	20	32	12	28	143	497	5	49	34	8	242	5	0	36	25	24
		ESCUELA RICARDO MORENO CAÑAS	5	2 564	1 773	1 743	14	23	3	95	8	0	154	8	22	9	391	392	17	6	1	9	105	244	4	24	29	3	162	8	1	11	20	10
	ZARAGOZA	ESCUELA PABLO ALVARADO VARGAS	6	3 215	2 235	2 191	13	50	1	57	14	5	189	7	40	13	492	473	17	3	12	17	110	362	2	23	27	5	230	9	1	19	25	19
		ESCUELA DANIEL SOLÓRZANO MURILLO	2	1 105	722	711	16	11	2	36	1	4	80	4	17	5	162	103	3	2	0	5	60	138	5	6	9	1	35	2	0	4	5	6
		ESCUELA LA UNIÓN	2	1 154	804	791	12	20	2	35	1	4	61	4	8	7	190	163	5	4	1	0	36	124	0	13	11	7	74	0	1	8	11	2
	BUENOS AIRES	ESCUELA JOAQUÍN SANCHO QUESADA	10	5 607	3 849	3 792	39	72	20	194	15	15	383	39	49	19	828	690	26	13	6	25	247	635	10	30	46	12	333	10	3	33	34	23
	SANTIAGO	ESCUELA PRESBÍTERO VENANCIO DE OÑA Y MARTÍN	4	1 890	1 162	1 113	4	16	5	42	7	3	89	10	16	7	314	136	5	3	7	4	48	216	1	10	11	9	100	3	2	45	18	31
	CANDELARIA	ESCUELA JACINTO AVILA ARAYA	3	1 629	946	925	8	8	1	38	6	1	55	5	15	1	269	99	6	5	2	13	87	140	4	15	23	6	105	3	0	10	8	13
	ESQUIPULAS	ESCUELA JULIA FERNÁNDEZ RODRÍGUEZ	9	5 022	3 100	3 017	29	46	5	111	8	3	256	24	98	11	670	456	15	8	7	6	339	479	12	31	75	5	279	11	0	33	39	44
	LA GRANJA	ESCUELA ERMIDA BLANCO GONZÁLEZ	5	3 057	2 125	2 099	14	40	6	109	5	2	190	12	36	19	446	455	12	5	2	11	113	382	6	52	29	7	126	6	2	12	15	11
		HOGAR DE LARGA ESTANCIA ASOCIACIÓN PROTECCIÓN DE ANCIANOS	1	57	28	27	0	0	0	0	0	1	0	0	0	1	12	2	0	0	0	0	2	0	0	0	0	0	6	1	0	2	0	1
POÁS	SAN PEDRO	ESCUELA PEDRO AGUIRRE CERDA	12	7 095	5 045	4 958	50	70	13	33	6	13	413	29	22	32	1 474	481	20	19	10	35	483	770	11	174	45	47	611	48	4	45	56	31
		ESCUELA CHILAMATE	2	813	537	528	20	9	1	2	0	0	29	5	0	5	111	27	2	2	0	4	79	73	2	11	7	7	122	5	2	3	4	5
	SAN JUAN	ESCUELA SAN JUAN SUR	4	1 901	1 283	1 270	13	13	4	9	7	2	85	10	12	6	409	82	6	5	3	16	166	177	1	31	25	7	161	9	1	10	5	8
		ESCUELA SAN JUAN NORTE	2	764	496	491	5	8	1	1	1	3	23	2	2	4	178	34	3	1	1	1	47	99	0	10	18	0	40	4	0	5	3	2
		ESCUELA LUIS RODRÍGUEZ SALAS	4	2 427	1 819	1 790	12	24	3	11	2	1	94	8	3	11	551	266	17	6	1	11	176	259	2	32	18	12	256	7	0	7	12	17
	SAN RAFAEL	ESCUELA SANTA ROSA	2	678	512	503	2	12	0	3	1	1	54	2	2	2	164	29	2	0	3	3	56	59	1	15	5	5	74	3	0	5	2	7
		ESCUELA LA GUATUZA	2	899	648	634	6	6	0	9	2	1	55	3	1	5	208	42	7	2	1	1	86	87	1	6	14	6	77	2	0	6	8	6
	CARRILLOS	ESCUELA SAN LUIS DE CARRILLOS	8	4 644	2 896	2 843	62	38	11	27	7	2	220	25	14	16	771	273	10	31	10	15	386	477	9	44	47	6	265	36	2	39	33	20
		ESCUELA JOSÉ MIGUEL ZUMBADO SOTO	4	2 377	1 668	1 639	26	17	4	11	6	1	105	9	4	8	538	123	5	12	2	17	178	264	7	29	23	2	198	34	2	14	15	14
	SABANA REDONDA	ESCUELA MONSEÑOR DELFÍN QUESADA CASTRO	4	2 018	1 235	1 211	7	11	5	11	3	2	54	13	10	5	359	71	11	5	1	9	256	134	2	34	34	5	149	8	2	10	9	15
OROTINA		ESCUELA PRIMO VARGAS VALVERDE	12	7 336	4 213	4 154	44	37	10	43	10	6	360	40	21	11	1 197	354	21	15	7	91	372	606	3	31	44	53	741	18	7	12	40	19
	OROTINA	ESCUELA ROBERTO CASTRO VARGAS	2	1 076	643	636	11	12	3	4	0	0	48	4	2	2	183	40	9	0	19	11	61	93	0	1	7	2	118	2	2	2	6	1
		HOGAR DE LARGA ESTANCIA PRESBÍTERO JESÚS MARÍA VARGAS	1	33	20	19	0	0	0	0	0	0	0	0	1	0	11	0	0	0	0	0	1	0	0	0	0	0	6	0	0	0	0	1
	EL MASTATE	ESCUELA RAMONA SOSA MORENO	3	1 694	914	898	14	11	1	4	3	3	72	6	1	13	249	61	4	0	5	14	88	143	0	10	9	31	146	4	1	5	7	9
	HACIENDA VIEJA	ESCUELA DE HACIENDA VIEJA	2	993	610	594	6	8	3	5	0	0	45	40	5	3	154	47	1	0	5	15	53	86	0	7	11	6	87	1	0	6	10	6
		ESCUELA ARTURO QUIRÓS CARRANZA	4	2 104	973	948	11	6	7	5	1	0	64	10	7	3	249	59	6	3	2	23	75	139	3	6	20	10	224	5	0	10	18	7
	COYOLAR	ESCUELA NUEVA SANTA RITA	4	2 054	770	751	19	5	1	10	1	0	26	6	5	3	273	35	4	0	0	10	127	86	0	8	11	4	111	2	0	4	11	8
		ESCUELA SAN JERÓNIMO	1	226	127	121	0	1	1	1	0	0	10	0	0	0	43	10	1	3	0	1	4	21	0	1	2	2	17	1	0	2	2	4
		ESCUELA RICARDO BATALLA ESQUIVEL	1	304	167	164	1	1	1	3	1	0	6	3	1	1	59	5	2	0	0	0	30	23	0	1	5	2	18	0	0	1	1	2
	LA CEIBA	ESCUELA MIGUEL RODRÍGUEZ	1	306	148	148	0	3	0	1	1	0	9	3	1	3	40	6	0	1	1	4	17	9	1	4	1	0	38	1	0	4	0	0
		ESCUELA PARCELAS DEL ITCO	2	694	373	364	4	3	1	2	0	1	10	1	2	0	111	15	2	1	2	0	89	53	1	4	4	0	50	2	3	3	6	3

CUADRO 2.19 ALAJUELA: JUNTAS, ELECTORADO [1/], PARTICIPACIÓN, VOTOS POR PARTIDO, NULOS Y BLANCOS, PARA DIPUTACIONES A LA ASAMBLEA LEGISLATIVA, SEGÚN CANTÓN, DISTRITO ADMINISTRATIVO Y CENTRO DE VOTACIÓN
ELECCIONES 6 DE FEBRERO 2022

CANTÓN	DISTRITO ADMINISTRATIVO	CENTRO DE VOTACIÓN	JUNTAS	ELECTORADO [1/]	VOTOS RECIBIDOS																														
					TOTAL GENERAL	VOTOS VÁLIDOS																											NULOS	BLANCOS
						TOTAL	ACCESIBILIDAD SIN EXCLUSIÓN	ACCIÓN CIUDADANA	ALIANZA DEMÓCRATA CRISTIANA	COSTA RICA JUSTA	DE LOS TRABAJADORES	ENCUENTRO NACIONAL	FRENTE AMPLIO	FUERZA NACIONAL	INTEGRACIÓN NACIONAL	JUSTICIA SOCIAL COSTARRICENSE	LIBERACIÓN NACIONAL	LIBERAL PROGRESISTA	MOVIMIENTO LIBERTARIO	MOVIMIENTO SOCIAL DEMOCRATA COSTARRICENSE	NUESTRO PUEBLO	NUEVA GENERACIÓN	NUEVA REPÚBLICA	PROGRESO SOCIAL DEMOCRÁTICO	PUEBLO UNIDO	REPUBLICANO SOCIAL CRISTIANO	RESTAURACIÓN NACIONAL	SOMOS	UNIDAD SOCIAL CRISTIANA	UNIDOS PODEMOS	UNIÓN COSTARRICENSE DEMOCRÁTICA	UNIÓN LIBERAL		
SAN CARLOS	QUESADA	ESCUELA JUAN CHAVES ROJAS	12	7 112	4 782	4 733	29	153	72	64	12	4	298	15	36	11	1 557	530	10	23	61	33	405	876	5	70	116	8	280	18	2	45	29	20
		ESCUELA DULCE NOMBRE NORTE	2	966	629	616	4	16	13	12	4	1	54	13	4	5	170	21	4	1	2	5	63	140	0	10	16	5	44	6	1	2	5	8
		ESCUELA ANTONIO JOSÉ DE SUCRE	3	1 285	912	896	11	21	5	8	1	3	68	4	9	1	273	81	2	7	1	12	82	167	1	43	24	4	59	5	0	4	6	10
		ESCUELA SAN VICENTE	1	289	218	216	1	11	3	4	1	0	17	0	3	1	58	12	1	0	2	1	5	61	0	13	4	1	14	1	1	1	1	1
		ESCUELA PORVENIR	2	795	522	518	4	15	1	3	1	0	23	0	2	0	103	35	1	1	3	1	29	67	0	191	6	3	23	3	1	2	3	1
		ESCUELA SAN JUAN	4	1 959	1 206	1 180	16	25	20	4	5	0	68	9	8	2	310	76	4	9	3	11	194	254	2	49	32	5	66	5	1	2	15	11
		ESCUELA SAN GERARDO	2	1 032	767	761	7	25	4	5	1	1	42	4	6	2	234	118	2	3	3	11	54	136	3	16	18	6	53	0	0	7	3	3
		ESCUELA CEDRAL	7	3 749	2 421	2 368	32	56	35	31	3	5	140	17	18	8	568	181	18	12	5	31	319	551	2	30	84	14	177	9	5	17	26	27
		ESCUELA SAN RAMÓN	1	131	81	79	0	0	1	0	3	0	2	0	1	0	40	2	0	0	0	0	7	6	0	0	10	1	4	2	0	0	1	1
		ESCUELA JUAN BAUTISTA SOLÍS RODRÍGUEZ	7	3 888	2 708	2 673	12	116	33	23	4	0	177	9	36	3	815	324	10	16	16	28	215	543	4	36	57	10	148	12	4	22	20	15
		ESCUELA LINDA VISTA	2	710	453	439	11	6	6	11	11	0	18	4	2	2	103	14	4	1	5	6	91	91	0	5	9	0	34	2	0	3	6	8
		ESCUELA SAN MARTÍN	10	6 051	4 061	3 997	32	101	71	51	8	7	243	15	25	4	1 380	368	7	19	42	55	338	775	12	45	90	10	245	11	4	39	34	30
		HOGAR DE LARGA ESTANCIA SAN VICENTE DE PAÚL	1	46	19	16	0	0	0	0	0	0	0	0	0	0	8	0	0	0	0	0	1	1	0	0	0	0	5	0	1	0	1	2
		ESCUELA CONCEPCIÓN	3	1 237	691	678	8	15	25	11	2	0	26	7	4	5	142	61	1	0	2	0	148	137	1	2	27	4	41	2	0	7	6	7
		ESCUELA SAN JOSÉ DE LA MONTAÑA	1	109	84	81	0	2	3	0	0	0	5	3	2	1	18	9	0	0	0	1	9	12	1	13	1	0	1	0	0	0	0	3
		ESCUELA EL CAMPO (QUESADA)	4	2 278	1 564	1 550	19	55	24	21	6	1	81	14	9	7	403	121	11	6	5	28	158	380	2	30	46	1	96	3	2	21	12	2
		ESCUELA EL CARMEN	6	3 111	2 293	2 269	13	131	31	30	4	7	147	3	25	5	635	292	6	8	13	43	177	449	2	14	35	66	102	16	1	14	16	8
		ESCUELA LA TESALIA	1	377	231	226	0	4	17	1	4	0	10	0	0	2	48	8	0	0	2	0	23	61	2	4	10	0	27	2	0	1	1	4
		ESCUELA CARLOS MAROTO QUIRÓS	6	3 615	2 297	2 254	12	36	10	35	6	6	109	9	13	14	581	302	8	18	9	21	232	543	7	38	45	4	164	14	5	13	20	23
		ESCUELA JUAN SANTAMARÍA	1	277	193	190	0	3	0	1	1	0	5	2	1	1	91	7	0	3	0	1	15	47	0	3	2	0	6	0	0	1	3	0
		ESCUELA JUAN MANSO ESTÉVEZ	2	1 025	637	624	7	13	7	3	0	0	29	2	2	5	210	36	0	4	0	13	78	134	1	8	21	0	45	2	0	4	5	8
		ESCUELA REPÚBLICA DE ITALIA	4	2 303	1 519	1 487	7	25	10	16	3	2	77	14	19	4	392	165	9	35	7	15	132	395	5	11	23	2	89	18	2	10	17	15
	FLORENCIA	ESCUELA LA VEGA	3	1 269	751	721	3	6	4	2	0	4	19	0	4	5	222	35	6	4	2	3	146	164	4	11	22	1	42	9	0	3	17	13
		ESCUELA PLATANAR	3	1 244	797	789	9	13	6	12	0	3	51	3	9	0	214	35	7	4	2	15	109	198	2	17	16	2	43	6	0	13	6	2
		ESCUELA ERMIDA BLANCO GONZÁLEZ	1	162	117	116	1	1	0	0	0	0	25	3	2	1	23	2	0	0	2	3	12	17	0	2	2	0	20	0	0	0	0	1
		ESCUELA SAN RAFAEL	1	171	129	128	0	2	0	4	1	0	5	1	2	1	29	2	1	2	6	0	35	28	0	0	3	0	6	0	0	0	0	1
		ESCUELA SANTA RITA	1	470	280	276	2	3	1	7	1	1	12	2	2	0	62	13	1	7	0	0	32	95	0	6	4	2	22	1	0	0	2	2
		ESCUELA LA CEIBA	1	464	315	309	6	4	2	5	0	1	11	9	1	3	55	14	2	4	2	5	33	111	0	6	10	0	21	1	1	2	4	2
		ESCUELA SAN FRANCISCO	2	786	497	485	5	15	3	4	1	1	24	4	8	2	130	19	0	2	2	5	40	154	0	15	8	1	39	1	0	2	8	4
	BUENAVISTA	ESCUELA BUENA VISTA	1	321	212	202	3	4	1	0	0	0	4	0	1	0	84	34	1	0	0	2	14	24	1	1	4	0	20	0	1	3	5	5
		ESCUELA MARIO SALAZAR MORA	14	8 533	5 339	5 240	52	65	105	44	25	10	297	41	50	21	1 314	262	20	18	25	65	814	1 427	11	69	123	14	282	41	10	35	61	38
		ESCUELA LOS CHILES	4	1 870	1 162	1 131	12	15	21	7	5	4	50	10	15	9	286	53	4	7	8	9	129	354	6	28	24	1	66	2	2	4	20	11
		ESCUELA LOS LLANOS	2	682	429	418	3	1	5	4	0	3	6	5	5	2	126	20	3	1	0	1	102	75	2	5	16	1	27	0	1	4	7	4
	AGUAS ZARCAS	ESCUELA PITALITO SUR	2	753	489	473	1	10	2	4	1	1	25	4	9	0	151	9	1	3	3	3	92	105	0	9	11	0	24	0	1	4	5	11
		ESCUELA LA GLORIA	1	441	290	282	0	1	3	7	1	5	2	3	4	0	106	1	1	0	0	1	36	80	0	4	8	0	17	0	0	2	6	2
		ESCUELA SANTA FE	2	669	386	379	4	4	4	1	0	1	8	4	9	4	79	7	1	3	1	2	90	87	0	5	10	1	48	3	1	2	5	2
		ESCUELA JOSÉ RODRÍGUEZ MARTÍNEZ	3	1 389	917	902	9	6	4	11	2	3	46	5	11	7	246	41	4	2	2	7	172	207	0	11	18	4	73	4	3	4	12	3
		ESCUELA CERRO CORTÉS	2	861	511	500	2	5	8	3	1	0	8	3	12	1	129	21	1	0	1	5	161	85	1	14	15	1	16	0	3	4	4	7
		ESCUELA LA UNIÓN	2	904	580	562	3	6	10	3	0	2	17	3	0	3	189	17	0	1	23	0	64	147	0	23	8	1	39	0	0	3	8	10
	VENECIA	ESCUELA JOSÉ MARÍA VARGAS ARIAS	7	3 973	2 649	2 592	9	65	19	17	2	9	123	9	15	11	830	117	5	4	34	12	330	624	0	60	47	14	209	14	1	12	28	29
		ESCUELA JUAN FELIX ESTRADA	2	855	559	546	1	12	4	2	2	4	11	4	3	6	166	21	0	2	13	5	59	153	2	20	5	1	42	1	1	6	5	8
		ESCUELA BUENOS AIRES	2	1 060	747	731	5	11	25	4	0	4	23	3	4	2	185	26	3	2	12	1	89	170	3	64	16	2	56	13	1	7	12	4
		ESCUELA GONZALO MONGE BERMÚDEZ	10	5 999	3 606	3 542	25	35	50	38	6	13	132	28	37	18	877	111	14	23	12	26	442	1 095	5	104	65	15	332	10	11	18	39	25
		ESCUELA OSCAR RULAMAN SALAS RODRÍGUEZ	3	1 327	759	738	7	29	11	8	5	1	24	8	2	7	225	14	1	2	0	2	80	223	0	27	15	6	34	2	2	3	13	8
		ESCUELA EL SAHÍNO	2	649	337	328	0	5	1	6	0	0	1	0	2	2	126	6	2	3	0	2	37	93	1	8	6	0	26	0	1	0	2	7
	PITAL	ESCUELA LA LEGUA	1	296	203	199	2	1	0	0	0	2	1	2	0	0	50	3	2	3	0	1	46	57	0	10	4	0	14	0	0	1	2	2
		ESCUELA BOCA TAPADA	1	311	147	144	1	5	1	0	2	0	5	0	0	3	62	4	0	0	2	0	14	15	0	7	5	0	14	2	0	2	2	1
		ESCUELA LOS ÁNGELES	2	1 158	785	766	2	1	7	20	1	2	9	6	8	4	217	19	2	8	2	10	93	246	1	7	17	9	63	9	1	2	11	8
		ESCUELA EL PALMAR	1	232	162	160	1	0	35	1	0	0	1	0	2	0	48	5	0	0	0	0	8	46	0	5	1	0	6	1	0	0	1	1
		ESCUELA IDA TRES AMIGOS	1	345	207	197	5	1	0	0	2	0	3	0	2	3	75	1	0	1	0	4	36	38	0	2	1	1	17	3	2	0	5	5
		ESCUELA LA FORTUNA	9	5 492	3 267	3 210	19	26	25	20	10	2	183	25	24	12	640	241	12	19	9	7	442	1 057	3	32	79	10	128	146	1	38	28	29
		ESCUELA EL TANQUE	3	1 362	846	830	6	11	9	2	1	3	34	5	8	4	191	39	5	2	2	3	98	313	2	14	10	4	27	31	0	6	11	5
	LA FORTUNA	ESCUELA LA GUARIA	1	124	84	81	0	1	0	1	0	0	6	2	0	1	24	2	0	1	0	0	13	23	2	0	0	0	0	4	0	1	3	0
		ESCUELA AGUA AZUL	1	140	95	93	1	0	0	0	0	1	6	3	0	0	26	4	0	1	1	0	14	20	0	0	4	0	9	1	0	2	0	2
		ESCUELA LOS ÁNGELES	5	2 832	1 600	1 565	7	16	4	24	2	10	50	10	9	3	373	52	8	6	8	15	226	503	3	20	39	4	91	65	3	14	12	23
		ESCUELA SONAFLUCA	2	1 213	753	731	3	7	6	5	6	4	24	3	5	3	142	14	6	1	5	2	85	138	4	9	14	3	22	214	0	6	16	6
		ESCUELA ECOLÓGICA LA TIGRA	3	1 661	1 059	1 028	7	10	10	16	1	1	41	6	22	4	301	30	2	5	0	5	127	318	4	19	22	4	56	8	0	9	15	16
	LA TIGRA	ESCUELA SAN JOSÉ	2	969	660	648	5	12	15	5	0	0	23	3	27	2	150	22	4	9	3	2	83	190	7	16	25	1	31	6	2	5	5	7
		ESCUELA SAN PEDRO	4	1 904	1 259	1 215	11	29	12	26	0	2	58	5	66	7	254	49	9	20	2	9	173	336	1	29	32	4	66	8	0	7	25	19

CUADRO 2.19 ALAJUELA: JUNTAS, ELECTORADO [1/], PARTICIPACIÓN, VOTOS POR PARTIDO, NULOS Y BLANCOS, PARA DIPUTACIONES A LA ASAMBLEA LEGISLATIVA, SEGÚN CANTÓN, DISTRITO ADMINISTRATIVO Y CENTRO DE VOTACIÓN ELECCIONES 6 DE FEBRERO 2022

CANTÓN	DISTRITO ADMINISTRATIVO	CENTRO DE VOTACIÓN	JUNTAS	ELECTORADO [1/]	VOTOS RECIBIDOS																														
					TOTAL GENERAL	VOTOS VÁLIDOS																												NULOS	BLANCOS
						TOTAL	ACCESIBILIDAD SIN EXCLUSIÓN	ACCIÓN CIUDADANA	ALIANZA DEMÓCRATA CRISTIANA	COSTA RICA JUSTA	DE LOS TRABAJADORES	ENCUENTRO NACIONAL	FRENTE AMPLIO	FUERZA NACIONAL	INTEGRACIÓN NACIONAL	JUSTICIA SOCIAL COSTARRICENSE	LIBERACIÓN NACIONAL	LIBERAL PROGRESISTA	MOVIMIENTO LIBERTARIO	MOVIMIENTO SOCIAL DEMOCRATA COSTARRICENSE	NUESTRO PUEBLO	NUEVA GENERACIÓN	NUEVA REPÚBLICA	PROGRESO SOCIAL DEMOCRÁTICO	PUEBLO UNIDO	REPUBLICANO SOCIAL CRISTIANO	RESTAURACIÓN NACIONAL	SOMOS	UNIDAD SOCIAL CRISTIANA	UNIDOS PODEMOS	UNIÓN COSTARRICENSE DEMOCRÁTICA	UNIÓN LIBERAL		
	LA PALMERA	ESCUELA LOS CERRITOS	1	150	113	109	0	0	1	2	1	0	3	0	1	0	29	2	0	1	0	1	21	28	2	1	10	0	6	0	0	0	0	4
		ESCUELA LA PALMERA	2	1 014	708	697	2	8	8	10	11	0	53	5	12	1	213	50	2	4	2	4	67	168	2	5	20	2	33	3	1	11	5	6
		ESCUELA SAN FRANCISCO	3	1 464	1 024	1 013	8	11	37	7	3	0	23	9	11	6	325	40	2	6	8	15	155	218	3	5	25	2	78	4	4	8	6	5
		ESCUELA ABELARDO ROJAS QUESADA	2	827	595	584	2	9	4	5	10	0	23	5	6	2	208	51	4	2	1	9	64	119	2	9	11	2	29	1	1	5	6	5
		CAI NELSON MANDELA	1	412	124	123	1	0	0	0	2	1	5	2	0	2	63	1	0	0	0	0	19	2	0	4	8	0	10	2	0	1	1	0
	VENADO	ESCUELA SANTA ROSA	2	855	582	569	3	2	13	6	31	2	17	2	5	1	254	13	0	1	6	3	73	72	1	3	11	0	43	3	0	4	8	5
		ESCUELA CONCEPCIÓN	1	197	145	143	1	1	10	3	1	1	1	1	4	0	45	7	0	1	2	2	29	21	0	1	5	0	4	3	0	0	1	1
		ESCUELA ENTRE RÍOS	2	718	448	444	4	5	1	4	0	0	8	2	3	1	204	7	1	3	2	0	61	46	0	28	17	0	43	0	2	2	2	2
		ESCUELA LAS DELICIAS	1	398	254	247	2	3	0	2	0	4	7	0	0	0	78	9	0	4	1	0	37	57	0	1	6	0	19	1	0	16	4	3
		ESCUELA JUAN RAFAEL CHACÓN CASTRO	4	2 411	1 366	1 323	16	15	4	71	1	4	57	10	21	10	322	46	9	10	3	93	216	250	0	12	38	4	101	3	2	5	28	15
	CUTRIS	ESCUELA SAN PEDRO DE CUTRIS	1	169	78	76	1	0	0	0	0	4	2	0	2	1	26	1	0	0	0	0	20	9	0	2	3	0	4	0	1	0	0	2
		ESCUELA SAN JOSÉ	1	263	186	185	0	0	0	3	0	2	11	1	2	2	48	13	2	2	1	10	13	50	0	0	11	0	9	4	0	1	1	0
		ESCUELA SAN JOAQUÍN	1	428	291	285	0	2	0	1	0	3	2	1	3	3	185	0	0	3	0	1	21	46	0	0	1	0	11	0	1	1	2	4
		ESCUELA GERMAN ROJAS ARAYA	1	261	153	147	0	5	2	0	0	0	4	0	0	1	73	5	0	2	0	2	20	17	0	1	2	0	13	0	0	0	1	5
		ESCUELA BELLA VISTA	1	226	144	141	1	0	1	0	0	3	4	0	5	1	52	5	0	0	0	0	16	26	1	2	4	0	20	0	0	0	1	2
		ESCUELA COOPEVEGA	2	664	371	366	1	3	2	4	0	1	14	4	4	3	138	6	3	1	1	3	25	115	0	1	5	0	27	3	1	1	1	4
		ESCUELA GUARUMAL	1	214	104	103	0	1	0	1	0	0	4	2	0	2	30	4	1	1	0	2	16	23	1	0	3	0	11	0	0	1	0	1
		ESCUELA SAN MARCOS	1	463	273	265	3	4	0	15	14	2	8	1	4	3	64	2	1	4	0	4	42	41	2	4	10	3	34	0	0	0	2	6
		ESCUELA SANTA TERESA SUR	1	193	117	116	0	2	0	2	1	0	6	0	3	3	17	3	0	0	0	5	25	28	0	0	2	0	19	0	0	0	0	1
		ESCUELA LOS ALMENDROS	1	155	97	97	1	0	0	0	0	0	6	0	3	2	19	0	0	0	0	2	42	17	0	0	1	0	4	0	0	0	0	0
		ESCUELA DOMINGO VARGAS AGUILAR	3	1 712	1 114	1 097	7	46	1	8	2	5	35	5	6	7	366	69	4	7	1	9	106	286	2	24	18	1	68	5	0	9	5	12
	MONTERREY	ESCUELA MONTELIMAR	1	91	62	61	0	0	1	0	0	3	0	0	0	0	38	2	0	0	0	2	3	7	1	0	1	0	2	1	0	0	1	0
		ESCUELA LA UNIÓN	1	289	151	150	0	1	0	2	0	0	0	1	3	1	75	7	0	1	1	1	25	11	0	1	4	0	11	3	0	2	1	0
		ESCUELA CHAMBACÚ	1	153	106	103	0	0	0	1	0	1	3	0	2	0	27	3	0	1	0	0	7	43	0	3	1	0	9	1	0	1	1	2
		ESCUELA SAN MIGUEL	1	105	82	76	0	2	1	1	0	0	2	0	1	1	35	6	0	0	0	0	5	16	0	2	2	0	2	0	0	0	5	1
		ESCUELA BUENOS AIRES	1	557	318	314	3	3	2	5	1	0	8	1	11	0	98	9	3	2	1	8	44	62	2	10	5	2	32	2	0	0	2	2
		ESCUELA SAN GERARDO	1	462	262	253	1	2	1	2	1	1	5	1	5	3	83	3	0	2	1	3	62	48	1	2	5	1	16	2	2	0	5	4
		ESCUELA EL CONCHO	1	344	142	135	0	0	0	0	1	0	6	0	0	0	81	0	3	0	0	0	10	12	1	7	4	0	6	0	3	1	4	3
		ESCUELA LÍDER SANTA ROSA	9	5 025	2 726	2 665	15	37	15	26	4	9	150	11	102	18	655	62	14	10	4	207	432	556	4	80	78	2	144	7	3	20	28	33
	POCOSOL	ESCUELA LAS BRISAS	1	101	64	60	0	2	0	1	0	0	1	0	3	1	26	0	0	1	0	2	8	7	0	5	0	0	3	0	0	0	3	1
		ESCUELA ESTERITO	1	298	177	171	0	1	1	3	0	1	8	1	53	0	36	4	2	0	1	0	18	23	0	1	1	0	17	0	0	0	4	2
		ESCUELA SANTA MARÍA	1	476	274	266	4	8	1	2	0	0	15	3	4	1	70	3	0	1	2	11	49	48	2	3	5	0	30	0	0	4	5	3
		ESCUELA SAN DIEGO	1	209	139	136	1	1	1	2	1	0	2	1	2	0	55	0	1	1	0	3	25	25	1	2	3	0	9	0	0	0	1	2
		ESCUELA CARRIZAL	1	237	104	101	0	0	0	0	0	1	2	1	7	1	38	2	0	1	1	4	13	14	1	0	4	0	8	1	0	2	2	1
		ESCUELA EL PLOMO	1	203	114	113	2	2	13	0	0	0	2	1	0	0	39	0	0	1	0	7	15	13	0	6	2	0	8	1	0	1	1	0
		ESCUELA ACAPULCO	1	249	157	157	0	0	0	0	0	2	10	4	5	0	59	4	0	1	1	3	13	36	2	2	2	1	11	0	0	1	0	0
		ESCUELA LA GUARIA	1	318	129	127	0	5	1	1	0	0	0	0	0	1	17	2	1	0	2	9	19	15	6	34	3	0	9	0	0	2	0	2
		ESCUELA SAN BOSCO	1	324	188	185	3	4	5	0	1	0	5	2	3	2	25	4	2	0	0	15	22	58	0	7	7	0	15	0	0	5	2	1
		ESCUELA SAN CRISTÓBAL	1	102	54	53	0	0	0	0	0	0	0	1	1	0	24	1	0	0	0	0	8	8	2	1	1	0	5	0	1	0	1	0
		ESCUELA TRES Y TRES	1	388	233	227	5	4	4	2	0	3	8	3	1	2	57	1	3	0	1	7	39	45	0	11	10	1	14	1	2	3	4	2
ZARCERO	ZARCERO	ESCUELA OTILIO ULATE BLANCO	7	3 777	2 848	2 807	26	28	8	13	13	5	266	18	12	8	944	214	12	5	10	20	135	556	13	33	20	93	296	27	1	31	22	19
		HOGAR DE LARGA ESTANCIA ASOCIACIÓN HA ALFARO RUIZ SAN RAFAEL	1	30	18	18	0	1	0	1	0	0	2	0	0	0	5	0	0	1	0	1	1	3	1	0	0	0	2	0	0	0	0	0
	LAGUNA	ESCUELA FELIX VILLALOBOS VARGAS	3	1 231	925	900	2	14	2	4	4	2	37	6	7	2	327	52	1	6	1	6	54	160	3	9	4	58	125	4	2	8	9	16
	TAPESCO	ESCUELA ARNULFO ARIAS MADRID	2	990	775	753	7	13	4	1	0	1	40	3	1	1	334	31	3	2	1	3	31	119	0	6	6	20	116	7	0	3	10	12
		ESCUELA GUADALUPE	1	151	100	95	2	4	0	0	0	1	4	0	4	1	34	7	0	0	0	0	4	11	0	1	1	1	19	0	1	0	2	3
	GUADALUPE	ESCUELA MORELOS	1	341	263	251	2	1	0	0	0	0	9	1	4	1	68	16	2	1	1	1	16	63	0	3	2	31	28	0	0	1	5	7
		ESCUELA COLONIA ANATERI	1	70	57	54	1	0	0	0	0	0	2	0	3	0	33	2	0	0	0	0	2	3	1	1	2	1	3	0	0	0	1	2
	PALMIRA	ESCUELA SALUSTIO CAMACHO MUÑOZ	1	559	413	409	6	2	0	0	1	1	30	3	4	2	212	22	1	1	1	0	28	41	0	1	3	4	42	3	0	1	0	4
		ESCUELA LA PICADA	1	476	353	350	1	0	0	3	0	3	12	3	17	3	153	22	1	3	0	2	11	54	1	0	3	11	31	11	1	4	2	1
	ZAPOTE	ESCUELA ZAPOTE	1	289	231	227	2	1	0	0	1	0	22	1	0	0	114	14	0	0	1	0	13	21	1	0	2	6	27	0	0	1	2	2
		ESCUELA JOSÉ VALENCIANO ARRIETA	1	158	124	119	0	6	0	2	2	0	3	0	0	1	54	4	0	0	0	2	5	9	1	1	0	19	10	0	0	0	2	3
	BRISAS	ESCUELA LA BRISA	2	985	811	797	1	7	5	6	1	4	26	5	12	1	412	34	2	5	0	17	19	126	0	5	5	33	65	5	0	1	6	8
		ESCUELA LA LEGUA	1	365	302	292	0	1	2	1	1	0	12	2	3	0	165	17	0	1	0	1	12	54	0	2	0	3	13	1	1	0	6	4

CUADRO 2.19 ALAJUELA: JUNTAS, ELECTORADO [1/], PARTICIPACIÓN, VOTOS POR PARTIDO, NULOS Y BLANCOS, PARA DIPUTACIONES A LA ASAMBLEA LEGISLATIVA, SEGÚN CANTÓN, DISTRITO ADMINISTRATIVO Y CENTRO DE VOTACIÓN
ELECCIONES 6 DE FEBRERO 2022

CANTÓN	DISTRITO ADMINISTRATIVO	CENTRO DE VOTACIÓN	JUNTAS	ELECTORADO [1/]	VOTOS RECIBIDOS																														
					TOTAL GENERAL	VOTOS VÁLIDOS																											NULOS	BLANCOS
						TOTAL	ACCESIBILIDAD SIN EXCLUSIÓN	ACCIÓN CIUDADANA	ALIANZA DEMÓCRATA CRISTIANA	COSTA RICA JUSTA	DE LOS TRABAJADORES	ENCUENTRO NACIONAL	FRENTE AMPLIO	FUERZA NACIONAL	INTEGRACIÓN NACIONAL	JUSTICIA SOCIAL COSTARRICENSE	LIBERACIÓN NACIONAL	LIBERAL PROGRESISTA	MOVIMIENTO LIBERTARIO	MOVIMIENTO SOCIAL DEMOCRATA COSTARRICENSE	NUESTRO PUEBLO	NUEVA GENERACIÓN	NUEVA REPÚBLICA	PROGRESO SOCIAL DEMOCRÁTICO	PUEBLO UNIDO	REPUBLICANO SOCIAL CRISTIANO	RESTAURACIÓN NACIONAL	SOMOS	UNIDAD SOCIAL CRISTIANA	UNIDOS PODEMOS	UNIÓN COSTARRICENSE DEMOCRÁTICA	UNIÓN LIBERAL		
SARCHÍ	SARCHÍ NORTE	ESCUELA LÍDER DE SARCHÍ NORTE	10	5 598	3 488	3 439	29	45	11	13	7	9	259	24	12	7	487	182	184	12	20	13	347	358	11	29	41	678	620	15	4	22	27	22
		ESCUELA LLANO GRANDE	1	176	98	96	1	1	0	1	0	0	4	0	2	1	10	3	0	0	11	2	13	6	0	0	2	21	17	0	1	0	1	1
		ESCUELA ALVARO TERÁN SECO	2	836	487	479	5	4	2	1	1	1	22	1	1	3	93	8	25	2	0	2	20	65	1	3	4	48	163	1	1	2	0	8
	SARCHÍ SUR	ESCUELA EULOGIO SALAZAR LARA	8	4 640	2 761	2 705	25	48	6	17	4	8	177	26	16	10	474	139	110	14	4	10	291	343	8	17	34	294	602	12	2	14	23	33
	TORO AMARILLO	ESCUELA BAJOS DE TORO AMARILLO	1	176	120	120	2	1	0	1	0	1	6	0	2	1	17	2	0	3	0	0	10	21	0	0	0	18	35	0	0	0	0	0
	SAN PEDRO	ESCUELA SAN PEDRO	3	1 597	1 075	1 053	5	7	2	10	2	1	36	6	1	0	140	27	68	3	2	13	47	78	1	4	8	414	172	0	1	5	12	10
		ESCUELA JULIO ULATE GONZÁLEZ	2	796	539	531	2	7	3	3	1	2	30	1	2	2	113	25	34	0	0	1	61	70	1	0	4	71	94	1	1	2	3	5
	RODRÍGUEZ	ESCUELA PETERS	2	1 156	782	768	4	6	1	4	5	0	52	3	2	0	135	37	35	1	0	7	82	103	5	7	7	86	179	3	0	4	7	7
		ESCUELA SABANILLA	1	439	287	282	2	3	0	2	1	0	9	5	1	3	45	10	9	1	0	1	12	49	1	4	4	55	62	1	1	1	1	4
UPALA	UPALA	ESCUELA TEODORO PICADO MICHALSKY	10	5 691	2 884	2 821	30	19	46	18	3	21	114	23	30	16	568	111	4	21	11	8	462	379	1	36	49	0	799	11	25	16	42	21
		ESCUELA COLONIA PUNTARENAS	4	1 943	1 018	991	14	16	17	11	2	3	22	3	8	3	285	14	4	5	0	6	197	130	8	26	24	0	182	2	5	4	13	14
		ESCUELA SAN LUIS DE UPALA	1	393	245	232	0	8	1	2	0	4	5	0	3	0	82	3	0	4	0	1	34	28	1	7	6	1	38	1	2	1	8	5
		ESCUELA SANTA ROSA	1	298	187	184	0	0	8	2	0	3	1	2	13	0	61	1	1	1	0	1	26	23	0	3	5	0	33	0	0	0	0	3
		ESCUELA DOCTOR RICARDO MORENO CAÑAS	1	460	236	223	1	4	1	0	2	4	5	1	2	0	67	11	3	0	2	0	46	18	0	3	6	0	47	0	0	0	5	8
		ESCUELA LLANO AZUL	1	314	151	147	2	7	0	0	0	1	8	1	0	1	58	0	0	1	0	1	30	13	0	6	3	0	13	0	1	1	1	3
		ESCUELA SAN ISIDRO AGUAS CLARAS	2	920	476	451	4	10	3	5	2	6	7	2	4	4	128	22	1	3	0	7	85	107	0	2	8	0	36	1	2	2	11	14
		ESCUELA COLONIA LA LIBERTAD	1	182	102	102	1	3	1	1	0	0	2	0	2	2	20	16	0	0	1	0	18	11	0	0	4	0	18	1	0	1	0	0
		ESCUELA CUATRO BOCAS	1	455	220	212	1	4	0	0	1	1	7	1	2	1	65	1	0	0	0	0	31	20	1	3	3	0	68	1	1	0	2	6
		ESCUELA EL CARMEN DE GUAYABAL	1	209	118	116	2	1	1	2	0	3	2	1	1	2	29	10	0	1	0	1	19	22	0	0	4	0	15	0	0	0	1	1
	AGUAS CLARAS	ESCUELA PORFIRIO RUIZ NAVARRO	2	817	398	391	2	15	1	6	2	2	11	5	4	3	88	19	0	0	0	7	63	91	1	6	9	4	43	2	1	6	3	4
		ESCUELA BUENOS AIRES	1	168	96	92	2	2	1	1	0	0	3	1	0	1	34	1	1	1	0	0	22	5	0	2	0	0	15	0	0	0	2	2
		ESCUELA EL PORVENIR	1	420	227	218	1	17	3	3	0	0	2	0	1	5	47	4	0	0	1	1	40	31	0	6	7	0	44	3	1	1	4	5
		ESCUELA COLONIA BLANCA	1	326	163	156	6	5	0	1	0	0	6	0	1	3	46	3	2	3	0	4	32	20	2	2	1	0	14	2	2	1	4	3
		ESCUELA RÍO NEGRO	1	317	158	150	1	2	0	0	0	1	2	1	2	6	49	3	0	0	0	23	0	23	0	6	4	1	22	2	2	0	5	3
		ESCUELA SAN JOSÉ UPALA PIZOTE	5	3 031	1 058	1 007	8	8	10	4	3	9	34	5	5	9	184	16	3	3	3	2	193	80	2	21	12	2	384	0	1	6	25	26
		ESCUELA VILLA NUEVA	2	869	295	285	3	5	1	1	2	0	13	2	3	1	56	25	3	0	1	0	34	23	1	5	5	0	100	0	0	1	4	6
	SAN JOSÉ (PIZOTE)	ESCUELA CARTAGO SUR	1	143	74	73	0	1	0	0	0	0	0	2	0	2	16	2	0	0	0	0	25	4	0	1	4	0	15	0	0	1	1	0
		ESCUELA CARTAGO NORTE	1	280	136	130	0	0	0	2	0	1	0	0	0	1	15	0	0	0	0	2	27	11	0	3	2	0	66	0	0	0	5	1
		ESCUELA BETANIA	1	356	159	156	1	0	1	0	1	3	3	1	0	2	27	2	1	1	0	0	50	23	0	8	5	0	25	0	1	1	1	2
		ESCUELA EL PROGRESO	1	476	181	171	1	7	3	1	0	0	7	1	1	3	28	3	1	0	0	1	36	18	0	2	7	0	45	0	3	3	2	8
		LICEO BIJAGUA	5	2 491	1 520	1 492	10	43	10	20	2	1	37	12	15	11	306	41	3	4	4	1	432	323	1	10	25	2	154	5	12	8	15	13
		ESCUELA SANTO DOMINGO	1	219	116	113	1	1	0	1	0	1	2	0	0	2	27	0	0	1	0	0	37	17	1	1	3	0	10	1	1	6	3	0
	BIJAGUA	ESCUELA EL SALTO	1	195	118	110	2	1	2	2	0	3	5	0	0	0	31	4	0	1	0	2	27	9	0	4	4	0	10	1	1	1	5	3
		ESCUELA LAS FLORES	1	195	119	113	1	6	0	1	0	1	5	0	0	0	31	0	1	0	0	1	26	14	1	4	1	0	19	0	0	1	3	3
		ESCUELA EL HIGUERÓN	1	444	256	247	5	3	3	2	2	2	4	2	3	2	72	9	1	2	1	0	53	32	0	3	3	0	36	1	3	3	2	7
		ESCUELA LAS DELICIAS	2	825	327	316	2	3	5	3	0	1	10	0	0	2	97	4	0	1	1	0	44	16	1	44	8	2	69	1	1	1	5	6
	DELICIAS	ESCUELA SANTA CLARA	1	557	253	241	4	9	0	2	1	3	20	2	1	2	58	5	1	1	0	0	45	23	0	3	6	0	49	0	4	2	6	6
		ESCUELA SAN RAMÓN	2	675	227	217	2	4	3	1	0	6	11	1	0	0	34	0	2	2	0	2	32	11	0	7	4	1	85	0	1	8	6	4
		ESCUELA QUEBRADÓN	1	585	298	288	1	1	1	0	0	3	4	3	3	0	86	6	0	2	0	1	55	27	1	9	3	2	74	2	1	3	4	6
		ESCUELA DOS RÍOS	2	785	308	295	3	7	3	3	1	1	6	0	2	2	79	4	1	0	1	2	79	21	3	7	6	0	58	0	5	1	5	8
	DOS RÍOS	ESCUELA BRASILIA	1	503	217	208	1	3	9	0	0	0	24	1	0	2	53	2	0	1	0	0	29	17	0	0	5	0	60	0	1	0	2	7
		ESCUELA BIRMANIA	1	268	122	114	0	4	0	0	0	1	6	0	0	0	27	3	0	0	0	1	14	8	1	1	0	0	47	0	1	0	5	3
		ESCUELA LA AMÉRICA	1	462	145	140	1	1	1	0	0	0	2	1	2	1	39	4	0	0	0	0	42	18	1	2	2	0	20	0	0	3	4	1
		ESCUELA SAN ISIDRO	2	854	410	396	1	2	6	2	0	3	12	7	13	2	72	5	1	0	1	0	85	37	3	6	6	0	127	4	0	1	5	9
	YOLILLAL	LICEO SAN JORGE	2	816	381	371	0	29	44	2	0	2	16	1	2	0	102	6	2	2	1	0	47	14	2	3	11	0	69	2	5	9	4	6
		ESCUELA NAZARETH	1	329	161	154	1	3	2	1	1	2	3	4	0	3	42	2	0	2	0	1	15	20	0	3	5	0	40	1	0	3	4	3
		ESCUELA CHIMURRÍA	1	523	292	283	1	0	3	0	2	3	5	3	1	0	126	1	0	4	0	2	59	33	0	0	5	0	32	1	2	0	2	7
		LICEO CANALETE	4	2 239	1 120	1 076	10	21	6	10	3	4	31	6	12	13	248	40	5	8	9	3	198	152	1	14	28	5	238	3	3	5	28	16
	CANALETE	ESCUELA SAN CRISTÓBAL	1	48	21	21	0	1	0	0	0	0	1	0	1	0	5	0	1	0	0	0	7	1	0	1	1	0	1	1	0	0	0	0
		ESCUELA MIRAMAR	1	425	193	187	2	5	0	1	0	2	15	1	1	0	31	4	2	2	1	4	24	15	1	7	5	1	60	1	1	1	4	2
		ESCUELA LAS ARMENIAS	1	271	167	155	0	4	3	1	0	0	3	2	0	0	35	4	1	1	4	0	44	31	0	0	3	0	16	0	1	2	7	5

CUADRO 2.19 ALAJUELA: JUNTAS, ELECTORADO [1/], PARTICIPACIÓN, VOTOS POR PARTIDO, NULOS Y BLANCOS, PARA DIPUTACIONES A LA ASAMBLEA LEGISLATIVA, SEGÚN CANTÓN, DISTRITO ADMINISTRATIVO Y CENTRO DE VOTACIÓN
ELECCIONES 6 DE FEBRERO 2022

CANTÓN	DISTRITO ADMINISTRATIVO	CENTRO DE VOTACIÓN	JUNTAS	ELECTORADO 1/	VOTOS RECIBIDOS																																				
					TOTAL GENERAL	VOTOS VÁLIDOS																																	NULOS	BLANCOS
						TOTAL	ACCESIBILIDAD SIN EXCLUSIÓN	ACCIÓN CIUDADANA	ALIANZA DEMÓCRATA CRISTIANA	COSTA RICA JUSTA	DE LOS TRABAJADORES	ENCUENTRO NACIONAL	FRENTE AMPLIO	FUERZA NACIONAL	INTEGRACIÓN NACIONAL	JUSTICIA SOCIAL COSTARRICENSE	LIBERACIÓN NACIONAL	LIBERAL PROGRESISTA	MOVIMIENTO LIBERTARIO	MOVIMIENTO SOCIAL DEMOCRATA COSTARRICENSE	NUESTRO PUEBLO	NUEVA GENERACIÓN	NUEVA REPÚBLICA	PROGRESO SOCIAL DEMOCRÁTICO	PUEBLO UNIDO	REPUBLICANO SOCIAL CRISTIANO	RESTAURACIÓN NACIONAL	SOMOS	UNIDAD SOCIAL CRISTIANA	UNIDOS PODEMOS	UNIÓN COSTARRICENSE DEMOCRÁTICA	UNIÓN LIBERAL		
LOS CHILES	LOS CHILES	ESCUELA RICARDO VARGAS MURILLO	6	3 783	1 667	1 623	9	15	14	19	11	5	83	6	15	21	554	30	4	13	7	51	248	316	6	10	19	1	150	3	3	10	23	21
		ESCUELA ARCO IRIS	1	92	52	50	1	0	0	4	0	0	4	0	0	0	9	1	0	0	0	0	7	12	1	1	2	0	6	0	0	2	0	2
		ESCUELA MEDIO QUESO	1	462	171	164	1	3	1	10	7	1	4	0	1	1	28	0	0	2	0	2	21	67	0	2	4	0	8	0	0	1	3	4
		ESCUELA LAS CUACAS	1	284	110	107	0	0	0	2	0	0	0	1	0	0	14	0	0	2	0	0	7	76	0	1	2	0	2	0	0	0	1	2
		ESCUELA ISLA CHICA	1	171	32	31	0	0	0	1	0	0	0	0	0	0	8	0	0	0	0	0	6	6	0	0	0	0	8	0	0	2	1	0
		ESCUELA COQUITAL	2	762	287	276	1	3	2	2	6	0	5	0	0	0	46	1	1	0	0	1	50	87	9	1	10	2	45	1	2	1	4	7
		ESCUELA EL PARQUE	3	1 435	606	583	4	7	3	21	35	0	25	1	2	12	108	13	4	4	1	6	100	130	6	8	11	1	71	3	2	5	10	13
		ESCUELA CRISTO REY	1	407	166	164	1	1	2	1	1	0	3	1	0	2	19	2	1	1	2	1	35	18	1	3	4	2	61	1	0	1	0	2
		LICEO RURAL LAS NUBES	1	344	174	168	0	3	1	0	14	0	4	10	1	1	24	6	2	0	0	0	35	28	1	5	3	1	26	3	0	0	1	5
	CAÑO NEGRO	ESCUELA SAN ANTONIO	2	723	343	335	2	2	7	6	9	1	5	1	1	0	91	4	4	1	1	0	70	78	0	2	8	0	38	1	1	2	0	8
		ESCUELA VERACRUZ	1	422	234	222	0	1	3	3	2	5	9	2	2	2	73	2	1	2	5	1	29	17	1	4	2	0	52	1	0	3	8	4
		ESCUELA SAN JOSÉ	2	752	380	365	3	3	5	3	1	4	17	3	9	1	99	4	0	1	3	2	89	65	1	1	3	1	45	2	0	0	7	8
		ESCUELA MONTEALEGRE	1	203	141	139	0	1	0	1	1	0	2	2	4	1	8	0	0	0	0	1	2	69	6	1	6	0	34	0	0	0	2	0
	EL AMPARO	ESCUELA LOS CORRALES	1	209	99	97	0	3	0	1	0	0	2	3	0	1	22	0	0	0	0	1	19	22	0	2	2	0	17	1	0	1	0	2
		ESCUELA PAVÓN	4	1 910	988	963	1	11	9	17	12	2	51	4	47	2	164	16	10	7	3	10	166	270	40	7	21	0	85	1	1	6	14	11
		ESCUELA CÓBANO	1	120	56	54	0	1	0	0	0	0	5	1	0	0	8	0	0	0	0	0	12	15	0	1	2	0	8	1	0	0	1	1
		ESCUELA LA UNIÓN	1	226	102	100	0	0	8	2	0	0	3	1	0	0	22	0	0	1	0	0	20	25	0	2	4	1	8	0	1	2	1	1
		ESCUELA EL PORVENIR	1	319	187	181	0	0	5	2	2	1	6	3	0	0	70	3	0	2	0	2	26	29	0	1	0	0	26	1	1	1	3	3
	SAN JORGE	ESCUELA SANTIAGO	2	650	376	365	3	5	3	6	2	0	22	6	13	3	62	13	2	3	1	4	70	93	6	4	5	0	36	0	0	3	3	8
		ESCUELA COLONIA GUANACASTE	1	430	191	179	0	4	4	1	3	0	2	0	1	5	67	3	1	1	4	2	29	25	0	6	3	1	15	0	1	1	4	8
		ESCUELA LA URRACA	1	165	90	89	0	1	0	7	1	0	5	1	1	3	15	0	0	1	0	0	11	22	0	0	3	0	18	0	0	0	0	1
GUATUSO	SAN RAFAEL	COLEGIO TÉCNICO PROFESIONAL SAN RAFAEL	6	3 587	1 888	1 829	15	18	15	38	2	2	48	5	13	2	578	37	7	7	8	12	268	306	3	164	26	2	231	12	1	9	26	33
		ESCUELA PATASTILLO	1	153	70	68	1	1	0	1	0	0	3	1	2	0	17	1	0	0	0	3	9	1	0	9	0	0	19	0	0	0	1	1
		ESCUELA PALENQUE MARGARITA	1	461	299	293	4	3	1	7	0	11	11	5	4	3	59	2	1	0	1	1	74	39	0	22	2	0	42	0	1	0	2	4
		ESCUELA TIMACAR	1	352	221	210	6	7	1	3	0	1	5	2	5	0	52	9	0	0	1	0	27	29	0	11	5	0	43	1	1	1	7	4
		ESCUELA PALMITAL	1	404	198	194	3	3	2	0	0	7	5	2	2	0	59	2	1	2	2	1	34	26	0	14	2	0	26	0	1	0	4	0
		ESCUELA PALENQUE TONJIBE	1	325	221	217	2	0	1	0	2	1	3	0	5	1	83	1	2	1	0	2	76	10	0	5	9	1	11	0	1	0	1	3
		ESCUELA SANTA FE	1	412	212	208	0	3	0	5	1	0	0	2	0	0	71	10	0	2	0	1	54	21	0	18	2	0	13	0	0	5	1	3
		ESCUELA SAN GABRIEL	1	50	40	38	0	1	0	1	0	0	0	0	0	1	16	2	1	0	0	1	8	3	0	0	0	0	4	0	0	0	1	1
		SALÓN COMUNAL EL SILENCIO	1	413	250	236	2	1	0	3	0	0	2	2	0	0	109	1	3	2	0	1	28	30	0	17	3	0	29	1	2	0	3	11
		ESCUELA SAN JOSÉ	1	555	314	296	1	2	3	1	0	0	4	1	0	0	110	2	1	0	9	2	38	15	0	16	9	0	70	8	0	4	9	9
	BUENAVISTA	ESCUELA TIALES	1	371	204	194	1	1	0	6	0	0	9	1	6	0	60	9	1	2	4	2	41	19	1	11	4	0	15	0	0	1	7	3
		ESCUELA MÓNICO	1	164	92	87	2	4	0	0	0	2	1	0	1	0	38	0	0	0	3	1	15	5	0	1	4	0	9	0	1	0	3	2
	COTE	ESCUELA CABANGA	1	540	321	308	0	7	0	5	0	1	2	0	5	0	72	0	0	8	2	0	17	30	1	141	0	0	17	0	0	0	10	3
	KATIRA	LICEO KATIRA	4	2 341	1 246	1 200	3	13	8	8	1	5	35	6	20	2	293	20	3	2	15	7	224	141	2	264	18	0	94	4	1	11	20	26
		ESCUELA RÍO CELESTE	2	742	411	401	2	3	1	2	0	2	4	2	2	2	119	4	1	1	0	0	111	63	2	24	9	0	40	0	1	6	5	5
		ESCUELA EL VALLE	2	1 049	611	586	2	6	1	6	0	1	5	1	7	4	272	4	0	1	16	1	78	56	3	52	11	1	36	12	3	7	14	11
RÍO CUARTO	RÍO CUARTO	ESCUELA COLONIA TORO AMARILLO	1	243	172	171	1	4	1	0	0	0	4	0	1	0	69	6	3	2	1	0	12	32	0	4	3	1	21	4	0	2	1	0
		ESCUELA RÍO CUARTO	4	2 148	1 415	1 376	10	23	8	7	3	5	61	5	3	5	498	49	9	9	5	8	175	249	4	25	28	7	158	6	2	14	20	19
		ESCUELA ÁNGELES DE LA COLONIA SUR	1	47	39	37	0	1	1	0	0	0	2	0	0	0	13	1	0	0	2	0	1	7	0	0	0	3	6	0	0	0	0	2
		ESCUELA LA TABLA	1	533	330	326	1	4	1	2	1	0	6	3	1	2	106	4	0	0	1	0	46	119	0	3	3	8	14	0	0	1	1	3
	SANTA RITA	ESCUELA JOSÉ SANCHEZ CHAVARRÍA	1	211	120	117	0	2	1	1	0	0	5	1	0	1	56	4	0	0	0	0	13	9	0	3	4	0	14	0	1	2	3	0
		ESCUELA SANTA RITA	3	1 542	800	781	5	11	2	10	4	0	33	7	5	2	299	15	1	10	8	6	91	166	1	4	6	38	53	2	1	1	11	8
		ESCUELA LA VICTORIA	1	396	237	228	3	2	0	2	0	0	8	4	2	0	81	6	2	1	1	8	33	53	0	1	2	1	16	1	0	1	6	3
		ESCUELA SAN RAFAEL ARRIBA	1	385	202	199	2	3	3	2	1	2	2	4	2	1	93	0	3	1	1	0	26	27	0	3	4	3	12	3	0	1	2	1
	SANTA ISABEL	ESCUELA SANTA ISABEL	2	907	513	498	0	4	2	3	1	0	8	32	2	2	229	9	1	3	1	1	85	55	0	1	9	7	39	2	0	2	5	10
		ESCUELA SAN VICENTE	1	115	61	59	2	0	0	0	0	0	0	3	0	0	29	0	1	2	0	0	10	8	0	0	0	0	4	0	0	0	0	2
		ESCUELA LA ESPAÑOLITA	1	253	150	149	0	5	0	1	0	0	1	25	2	0	49	2	0	3	0	1	12	16	0	1	3	5	21	1	0	1	0	1

1/ Se modificó la cantidad del electorado de acuerdo con las resoluciones DGRA-004-2022, DGRA-025-2022, DGRA-026-2022, DGRA-027-2022, DGRA-028-2022, DGRA-029-2022, DGRA-030-2022, DGRA-031-2022, DGRA-032-2022, DGRA-033-2022, DGRA-034-2022, DGRA-035-2022, DGRA-036-2022, DGRA-037-2022, DGRA-038-2022, DGRA-039-2022, DGRA-040-2022, DGRA-041-2022, DGRA-042-2022, DGRA-043-2022, DGRA-044-2022, DGRA-045-2022, DGRA-046-2022, DGRA-047-2022 y DGRA-050-2022, con excepción de 163 traslados que no fueron aplicados.

FUENTE: Tribunal Supremo de Elecciones.

CUADRO 2.20 CARTAGO: JUNTAS, ELECTORADO [1/], PARTICIPACIÓN, VOTOS POR PARTIDO, NULOS Y BLANCOS, PARA DIPUTACIONES A LA ASAMBLEA LEGISLATIVA, SEGÚN CANTÓN, DISTRITO ADMINISTRATIVO Y CENTRO DE VOTACIÓN
ELECCIONES 6 DE FEBRERO 2022

CANTÓN	DISTRITO ADMINISTRATIVO	CENTRO DE VOTACIÓN	JUNTAS	ELECTORADO [1/]	VOTOS RECIBIDOS																																
					TOTAL GENERAL	VOTOS VÁLIDOS																													NULOS	BLANCOS
						TOTAL	ACCESIBILIDAD SIN EXCLUSIÓN	ACCIÓN CIUDADANA	ACTUEMOS YA	ALIANZA DEMOCRATA CRISTIANA	COSTA RICA JUSTA	DE LOS TRABAJADORES	ENCUENTRO NACIONAL	FRENTE AMPLIO	FUERZA NACIONAL	INTEGRACIÓN NACIONAL	JUSTICIA SOCIAL COSTARRICENSE	LIBERACIÓN NACIONAL	LIBERAL PROGRESISTA	MOVIMIENTO LIBERTARIO	MOVIMIENTO SOCIAL DEMÓCRATA	NUESTRO PUEBLO	NUEVA GENERACIÓN	NUEVA REPÚBLICA	NUEVO PARTIDO SOCIALISTA-CARTAGO	PROGRESO SOCIAL DEMOCRÁTICO	PUEBLO UNIDO	RENOVACIÓN CARTAGO	REPUBLICANO SOCIAL CRISTIANO	RESTAURACIÓN NACIONAL	UNIDAD SOCIAL CRISTIANA	UNIDOS PODEMOS	UNIÓN COSTARRICENSE DEMOCRÁTICA	UNIÓN LIBERAL		
CARTAGO	ORIENTAL	LICEO VICENTE LACHNER SANDOVAL	22	13 239	9 662	9 532	71	297	120	232	117	22	34	985	92	52	70	2 776	1 213	111	66	20	122	274	69	1 062	14	192	128	99	1 090	99	9	96	75	55
	OCCIDENTAL	ESCUELA RAFAEL HERNÁNDEZ MADRIZ	16	9 373	6 885	6 793	43	197	81	297	53	12	23	761	55	26	29	2 033	873	68	32	10	50	247	15	717	13	92	57	84	794	66	8	57	59	33
		HOGAR DE LARGA ESTANCIA ASILO DE LA VEJEZ	1	62	34	28	0	0	1	0	1	0	0	0	0	0	1	8	0	1	1	0	2	2	1	2	0	0	2	1	5	0	0	0	1	5
	CARMEN	ESCUELA JULIÁN VOLIO LLORENTE	13	7 622	5 172	5 065	62	118	37	124	48	10	45	499	46	33	26	1 567	517	56	42	12	62	209	10	659	10	85	66	55	563	53	11	40	61	46
		ESCUELA SAN BLAS	11	6 331	4 403	4 323	65	92	41	73	32	12	72	468	58	37	23	1 184	446	78	44	16	57	191	8	540	8	50	47	67	504	53	11	46	51	29
		ESCUELA REPÚBLICA FRANCESA	12	6 766	4 698	4 628	53	125	49	119	70	11	28	448	71	29	21	1 398	455	40	13	17	49	248	9	556	5	54	77	67	506	45	8	57	39	31
		ESCUELA CARLOS MONGE ALFARO	5	2 507	1 616	1 583	20	27	8	26	11	2	10	126	15	11	4	631	149	14	10	3	13	82	4	207	2	12	20	17	130	15	1	13	21	12
	SAN NICOLÁS	ESCUELA ARTURO VOLIO JIMÉNEZ	6	3 365	2 129	2 081	36	36	22	64	22	4	13	178	16	7	19	533	249	64	15	4	23	156	8	253	8	14	22	23	235	33	5	19	28	20
		ESCUELA QUIRCOT	8	4 755	3 279	3 215	62	39	20	109	28	8	18	278	37	18	17	817	314	21	11	11	61	319	9	381	7	50	53	67	374	39	4	43	37	27
		ESCUELA SAN IGNACIO DE LOYOLA	5	2 954	2 019	1 975	47	41	23	46	28	5	16	136	25	16	12	588	195	19	19	8	23	137	2	264	8	31	21	32	192	24	2	15	25	19
		ESCUELA JUAN VÁZQUEZ DE CORONADO	15	8 844	6 272	6 150	90	104	49	195	45	16	28	581	79	29	34	1 623	612	61	46	15	217	323	20	794	17	84	64	150	728	77	22	47	65	57
		ESCUELA FILADELFO SALAS CÉSPEDES	6	3 404	2 368	2 296	43	68	10	103	29	5	13	165	28	20	18	551	214	19	17	3	43	103	11	290	4	78	24	61	306	29	11	30	42	30
	AGUACALIENTE O SAN FRANC	ESCUELA LA PITAHAYA	14	8 104	5 929	5 831	88	126	45	143	54	23	19	723	65	16	21	1 484	666	127	38	14	88	304	14	815	5	80	46	98	575	88	13	53	55	43
		ESCUELA FERNANDO GUZMÁN MATA	9	4 939	2 921	2 833	54	58	13	142	18	9	21	221	28	21	13	651	214	83	17	19	43	248	8	243	16	42	50	72	360	117	16	36	58	30
		ESCUELA GUAYABAL	3	1 452	882	856	14	9	5	18	5	1	6	62	10	3	5	247	41	12	8	2	70	77	8	91	4	10	14	19	93	12	3	7	15	11
	GUADALUPE O ARENILLA	ESCUELA CARLOS J PERALTA	20	12 087	8 749	8 588	130	203	52	198	56	17	35	774	83	52	41	2 496	965	81	66	26	232	376	22	1 104	17	86	68	120	1 030	150	15	93	100	61
		ESCUELA CORRALILLO	3	1 574	1 058	1 026	15	34	2	124	17	1	4	60	3	5	5	288	29	3	11	1	7	22	3	41	1	10	5	29	296	8	1	1	13	19
		ESCUELA PAQUITA FERRER DE FIGUERES	1	595	457	448	3	8	1	2	1	1	2	36	4	0	2	236	21	3	1	0	15	20	0	37	0	0	2	2	46	0	1	4	4	5
		ESCUELA JUSTO MARÍA PADILLA CASTRO	3	1 639	1 159	1 131	15	20	1	29	8	3	3	120	7	11	8	575	42	1	3	4	5	52	2	90	2	8	9	14	79	8	3	9	11	17
		ESCUELA LA GUARIA	2	1 190	857	830	11	20	2	33	12	1	2	64	2	3	4	349	25	18	4	1	5	24	2	49	0	6	5	11	160	14	0	3	10	17
	CORRALILLO	ESCUELA FELIX MATA VALLE	2	1 151	795	767	0	10	2	5	7	3	4	57	4	0	4	478	29	3	3	1	3	30	1	28	1	7	5	7	65	6	0	4	7	21
		ESCUELA ANTONIO CAMACHO ORTEGA	2	823	661	643	9	11	1	18	2	0	0	60	5	0	1	250	23	4	0	0	2	12	1	22	2	2	4	4	205	2	0	3	5	13
		ESCUELA JOSÉ NAVARRO ARAYA	2	728	459	446	7	12	1	28	4	2	2	25	4	3	3	192	20	1	1	0	1	27	1	39	0	4	5	7	50	4	0	3	4	9
		ESCUELA MANUEL PADILLA UREÑA	2	779	536	525	10	9	1	23	2	1	3	54	2	2	1	226	42	4	2	0	2	32	2	41	1	2	2	7	51	1	1	1	5	6
		SALÓN COMUNAL LOMA LARGA	1	397	289	281	5	1	0	7	0	1	2	11	8	0	0	128	11	1	1	0	0	19	1	31	0	1	1	5	43	2	0	2	3	5
	TIERRA BLANCA	ESCUELA MANUEL DE JESÚS JIMÉNEZ	8	4 761	3 324	3 242	52	79	32	33	30	12	109	199	53	12	21	1 111	199	27	13	10	21	82	8	357	8	40	64	111	494	35	3	27	41	41
		ESCUELA DOMINGO FAUSTINO SARMIENTO	9	5 271	3 860	3 790	36	93	54	98	28	5	9	400	35	31	20	911	468	22	24	9	101	166	9	450	12	40	28	39	607	35	21	39	44	26
	DULCE NOMBRE	ESCUELA RUDECINDO VARGAS QUIRÓS	1	251	155	151	1	4	0	3	0	0	1	1	1	0	3	76	6	1	0	0	9	2	0	24	0	0	1	0	17	1	0	0	2	2
		ESCUELA PROCESO SOLANO RAMÍREZ	7	3 831	2 763	2 702	40	67	14	54	22	8	11	295	19	23	26	675	291	26	18	10	61	149	6	396	6	34	36	38	288	40	18	31	36	25
	LLANO GRANDE	ESCUELA LLANO GRANDE	4	2 382	1 530	1 491	7	26	5	21	4	3	530	50	15	8	3	334	74	25	6	1	7	26	3	133	12	4	8	48	119	10	1	8	15	24
		ESCUELA PASTOR BARQUERO OBANDO	2	1 168	815	797	4	12	1	16	7	2	255	20	14	2	2	207	40	5	12	2	0	26	0	68	4	2	3	24	62	3	1	3	12	6
		ESCUELA QUEBRADILLA	7	3 865	2 684	2 612	38	46	18	51	31	7	7	180	23	13	12	784	373	27	30	2	24	153	6	379	2	14	25	31	288	24	2	22	45	27
	QUEBRADILLA	ESCUELA SIXTO CORDERO MARTÍNEZ	3	1 538	789	743	6	19	3	21	7	2	1	33	5	1	5	260	42	9	24	2	3	31	0	71	3	6	9	18	149	4	1	8	22	24
		ESCUELA CENTRO EDUCATIVO COPALCHÍ	1	322	213	207	1	4	0	9	0	0	4	6	3	0	2	113	8	1	1	1	2	3	0	24	1	1	2	5	15	0	0	1	4	2
PARAÍSO		LICEO DE PARAÍSO	28	16 575	11 123	10 959	138	231	134	60	83	24	22	2 194	404	58	70	2 480	1 102	75	65	31	145	439	19	1 371	21	84	249	110	1 165	88	21	76	85	79
	PARAÍSO	ESCUELA VICENTE LACHNER SANDOVAL	5	2 595	1 605	1 555	37	23	8	14	7	2	8	143	22	10	20	438	134	12	22	5	40	125	5	169	4	18	24	27	193	25	5	15	23	27
		ESCUELA CLEMENTE AVENDAÑO SÁENZ	2	887	516	497	15	10	2	4	5	1	2	31	2	3	10	146	44	7	2	0	36	25	4	51	0	8	12	5	65	3	1	3	13	6
		ESCUELA MIGUEL PICADO BARQUERO	3	1 589	1 076	1 048	12	25	2	11	4	2	7	127	22	13	7	378	48	5	4	2	11	111	4	71	1	13	11	19	122	7	2	7	17	11
		ESCUELA OTTO MORA PÉREZ	2	775	536	512	9	10	3	11	2	1	10	56	22	13	10	173	44	4	0	0	3	24	2	43	1	7	7	4	44	3	0	6	9	15
	SANTIAGO	ESCUELA JUAN SOJO CARTÍN	1	530	368	354	7	5	0	2	4	0	4	8	6	2	3	121	7	0	1	0	11	47	1	36	2	6	1	9	67	2	1	1	8	6
		ESCUELA PRIMO COGHI FERRARI	2	640	395	378	11	8	1	4	3	0	2	43	3	3	6	97	20	5	1	2	13	30	0	47	1	4	9	10	52	1	0	2	7	10
		ESCUELA LA FUENTE	1	361	233	226	2	5	0	1	1	0	4	14	6	4	2	85	20	0	4	0	2	17	1	25	0	1	7	3	18	2	1	1	4	3
		ESCUELA PIEDRA AZUL	2	638	395	390	9	8	0	0	5	0	2	74	4	12	3	115	11	3	1	2	3	22	0	26	0	7	11	7	56	6	0	3	1	4
		ESCUELA OROSI	8	4 747	3 113	3 049	60	57	43	68	30	6	2	518	60	18	28	656	211	27	25	73	33	119	4	379	6	76	79	29	398	25	1	18	33	31
		ESCUELA ALVARO ESQUIVEL BONILLA	2	710	450	433	10	11	7	6	6	1	1	68	7	5	11	106	20	3	4	3	5	12	1	59	0	4	24	6	45	4	1	3	6	11
	OROSI	ESCUELA MIXTA DE PALOMO	3	1 723	1 074	1 024	13	20	29	27	8	1	2	268	21	1	4	225	35	10	5	3	5	28	3	51	4	18	17	6	203	11	0	6	29	21
		ESCUELA PURISIL	1	209	141	135	1	5	0	6	1	1	0	12	0	1	3	28	0	2	0	0	0	5	0	6	0	4	23	6	30	0	0	1	3	3
		ESCUELA ALTOS DE ARAYA	1	282	189	184	5	4	2	0	3	0	0	14	3	0	1	63	7	10	0	1	0	7	0	6	0	1	4	1	46	5	0	1	3	2
		ESCUELA LA ALEGRÍA	1	144	92	90	0	3	2	2	1	1	0	6	0	0	1	10	2	0	1	1	2	8	0	6	0	0	2	3	37	0	1	1	1	1
		ESCUELA FLORENCIO DEL CASTILLO	6	3 565	2 423	2 359	21	53	53	13	19	7	5	416	27	7	49	722	165	13	7	3	17	91	3	177	11	25	34	26	357	18	3	17	37	27
		ESCUELA URASCA	1	543	416	410	6	3	7	0	4	0	0	61	6	2	6	124	24	4	1	1	6	9	2	52	1	2	6	4	73	2	0	4	2	4
	CACHÍ	ESCUELA LOAIZA	1	249	161	149	3	5	0	0	0	0	2	16	4	0	6	34	5	2	1	0	3	11	0	15	0	2	3	4	30	1	1	1	7	5
		ESCUELA JOSÉ MARÍA LORIA VEGA	1	408	300	289	7	12	1	3	3	1	2	23	5	1	4	73	20	1	3	0	7	7	1	45	1	1	1	3	51	9	2	2	4	7
		ESCUELA SAN MIGUEL	1	80	47	44	1	2	0	1	0	0	0	1	1	1	0	24	3	0	0	0	0	2	0	2	0	0	0	2	2	0	0	2	2	1
	LLANOS DE SANTA LUCÍA	ESCUELA RESCATE DE UJARRÁS	20	12 224	7 442	7 235	186	125	64	68	55	22	75	809	142	61	66	1 540	683	64	44	17	252	650	21	805	15	70	134	106	1 012	70	11	68	108	99

CUADRO 2.20 CARTAGO: JUNTAS, ELECTORADO [1/], PARTICIPACIÓN, VOTOS POR PARTIDO, NULOS Y BLANCOS, PARA DIPUTACIONES A LA ASAMBLEA LEGISLATIVA, SEGÚN CANTÓN, DISTRITO ADMINISTRATIVO Y CENTRO DE VOTACIÓN
ELECCIONES 6 DE FEBRERO 2022

CANTÓN	DISTRITO ADMINISTRATIVO	CENTRO DE VOTACIÓN	JUNTAS	ELECTORADO [1/]	VOTOS RECIBIDOS																																
					TOTAL GENERAL	VOTOS VÁLIDOS																													NULOS	BLANCOS
						TOTAL	ACCESIBILIDAD SIN EXCLUSIÓN	ACCIÓN CIUDADANA	ACTUEMOS YA	ALIANZA DEMÓCRATA CRISTIANA	COSTA RICA JUSTA	DE LOS TRABAJADORES	ENCUENTRO NACIONAL	FRENTE AMPLIO	FUERZA NACIONAL	INTEGRACIÓN NACIONAL	JUSTICIA SOCIAL COSTARRICENSE	LIBERACIÓN NACIONAL	LIBERAL PROGRESISTA	MOVIMIENTO LIBERTARIO	MOVIMIENTO SOCIAL DEMÓCRATA	NUESTRO PUEBLO	NUEVA GENERACIÓN	NUEVA REPÚBLICA	NUEVO PARTIDO SOCIALISTA-CARTAGO	PROGRESO SOCIAL DEMOCRÁTICO	PUEBLO UNIDO	RENOVACIÓN CARTAGO	REPUBLICANO SOCIAL CRISTIANO	RESTAURACIÓN NACIONAL	UNIDAD SOCIAL CRISTIANA	UNIDOS PODEMOS	UNIÓN COSTARRICENSE DEMOCRÁTICA	UNIÓN LIBERAL		
LA UNIÓN	TRES RÍOS	ESCUELA CENTRAL DE TRES RÍOS	20	11 930	8 418	8 320	189	201	63	44	68	24	11	815	86	331	22	2 118	1 167	54	26	27	108	545	10	1 236	17	50	71	106	778	50	7	96	65	33
		UNIDAD PEDAGÓGICA SAN DIEGO	13	7 631	5 159	5 107	179	125	22	17	44	10	5	532	45	75	30	1 184	677	35	27	20	64	443	11	775	10	22	64	63	485	42	8	93	31	21
	SAN DIEGO	ESCUELA SANTIAGO DEL MONTE	11	6 251	3 489	3 430	189	57	18	11	23	7	12	256	38	51	17	762	355	21	8	27	31	354	10	450	4	40	50	152	390	36	3	58	26	33
		ESCUELA CALLE MESEN	3	1 333	757	745	31	14	5	1	1	1	1	67	6	8	3	197	79	4	3	6	10	105	0	90	2	7	6	7	68	7	1	15	7	5
	SAN JUAN	ESCUELA MARÍA AMELIA MONTEALEGRE	7	3 767	2 936	2 906	25	85	15	14	14	2	4	296	18	23	11	901	625	15	13	10	26	132	2	356	4	6	11	21	192	22	0	63	12	18
		ESCUELA VILLAS DE AYARCO	8	4 356	3 178	3 150	51	69	5	11	17	8	4	384	33	35	20	779	500	19	17	90	28	288	2	429	12	14	17	75	184	20	4	35	21	7
		ESCUELA CAROLINA BELLELLI DE MALAVASSI	9	5 291	3 767	3 704	56	118	10	16	16	8	9	421	59	139	9	923	528	36	25	16	61	239	10	534	9	31	24	54	264	47	3	39	39	24
	SAN RAFAEL	ESCUELA QUEBRADA DEL FIERRO	2	1 193	746	728	9	4	0	6	3	2	1	26	1	329	2	147	18	2	2	2	4	35	1	43	0	7	1	7	65	6	0	5	12	6
		ESCUELA SAN VICENTE	4	2 376	1 322	1 304	20	17	2	6	9	2	1	54	12	386	3	220	94	10	7	9	18	136	2	125	8	11	10	20	101	11	1	9	7	11
		ESCUELA YERBABUENA	2	1 038	724	711	17	10	2	2	6	2	1	59	12	17	3	167	95	7	2	4	8	50	1	140	3	4	4	12	67	10	1	5	8	5
		ESCUELA FERNANDO TERÁN VALLS	17	10 328	7 171	7 075	141	149	27	28	48	15	24	760	71	95	21	1 671	1 146	40	26	24	53	546	11	1 078	30	46	41	210	587	56	14	117	55	41
	CONCEPCIÓN	ESCUELA RICARDO ANDRE STRAUCH	2	791	531	526	10	4	2	0	5	2	1	48	7	21	6	103	48	2	4	1	5	57	0	77	3	7	5	31	61	5	0	11	2	3
		ESCUELA SAN FRANCISCO	4	2 026	1 135	1 119	26	19	6	6	15	3	4	100	13	37	6	227	123	8	1	6	12	121	5	140	22	14	11	45	121	11	3	14	8	8
		ESCUELA LA CIMA	1	563	377	368	9	4	0	1	0	2	0	31	8	24	1	82	47	6	2	3	17	42	0	45	1	1	2	8	24	2	0	6	7	2
	DULCE NOMBRE	ESCUELA MOISÉS COTO FERNÁNDEZ	6	3 239	2 070	2 032	55	39	23	12	18	2	6	181	29	106	14	449	218	7	11	13	44	141	3	208	8	16	11	30	344	9	4	31	24	14
		ESCUELA EL CARMEN	5	2 825	1 710	1 677	46	17	9	5	9	5	5	105	22	75	19	388	157	13	5	4	25	204	9	195	2	45	20	43	212	16	3	19	21	12
	SAN RAMÓN	ESCUELA DOMINGO FAUSTINO SARMIENTO	6	3 567	2 401	2 381	25	67	6	8	21	7	2	291	22	31	12	552	426	14	8	5	12	177	3	363	7	12	13	29	193	24	1	50	10	10
	RÍO AZUL	ESCUELA FRANCISCO GAMBOA MORA	5	2 923	1 574	1 536	39	23	2	6	8	2	23	110	14	79	8	482	99	8	7	13	12	245	11	143	2	5	15	29	125	9	3	14	21	17
		ESCUELA CRISTIANA ASAMBLEAS DE DIOS	6	3 091	1 616	1 580	65	13	1	12	9	1	2	120	10	138	8	325	95	21	8	30	6	305	14	120	4	11	22	37	163	18	3	19	18	18
JIMÉNEZ		LICEO HERNÁN VARGAS RAMÍREZ	5	2 916	1 899	1 841	16	73	10	5	15	4	5	232	11	5	23	558	90	8	61	9	116	45	2	212	5	3	60	20	217	20	8	8	31	27
		ESCUELA MARCO AURELIO PEREIRA	3	1 409	939	906	18	35	15	4	9	6	6	80	11	6	5	151	39	6	13	34	170	44	6	85	3	9	34	6	88	14	3	6	22	11
	JUAN VIÑAS	ESCUELA SANTA MARTA	1	54	32	29	1	0	0	0	0	0	0	2	0	0	0	6	1	0	0	0	2	0	0	2	0	0	1	0	6	8	0	0	3	0
		ESCUELA MANUEL JIMÉNEZ DE LA GUARDIA	1	584	338	327	2	24	0	0	0	1	1	29	3	4	2	74	9	2	2	0	8	40	3	37	1	4	34	7	38	2	0	0	5	6
		ESCUELA EL SITIO	1	326	175	166	1	1	0	2	1	0	2	16	3	1	1	30	3	2	33	3	7	3	1	19	0	2	7	4	7	3	10	4	6	3
		ESCUELA LOS ALPES	1	471	333	322	5	10	0	1	4	0	0	35	1	6	5	98	16	2	6	3	19	16	1	35	1	1	14	6	28	4	3	2	9	2
		ESCUELA EDUARDO PERALTA JIMÉNEZ	5	2 470	1 523	1 486	16	32	3	169	15	4	7	129	11	7	13	369	36	9	8	6	41	118	3	118	3	24	91	15	219	11	4	5	24	13
	TUCURRIQUE	ESCUELA DR CARLOS LUIS VALVERDE VEGA	2	763	438	418	10	7	3	12	2	0	2	24	5	3	6	123	6	5	1	1	4	48	3	26	3	11	29	12	60	4	2	6	11	9
		ESCUELA MARÍA AUXILIADORA	2	744	468	451	4	7	0	7	6	1	3	44	2	3	8	108	7	5	3	1	6	57	1	42	2	12	30	9	72	6	2	3	11	6
		COLEGIO AMBIENTALISTA DE PEJIBAYE	4	2 151	1 301	1 270	20	42	1	14	15	2	5	87	16	19	4	358	57	3	8	9	89	89	8	88	7	22	25	16	203	8	48	7	14	17
	PEJIBAYE	ESCUELA ORIENTE	1	208	116	112	2	2	0	1	2	0	0	1	1	0	2	42	0	0	0	0	1	36	1	3	2	2	0	1	12	0	1	0	3	1
		ESCUELA EL HUMO	2	685	504	487	6	7	2	2	5	0	1	27	1	7	1	193	21	7	2	2	16	23	2	52	1	4	9	6	35	17	33	5	7	10
TURRIALBA		ESCUELA JENARO BONILLA AGUILAR	9	4 971	3 393	3 341	25	349	4	8	39	3	5	302	17	26	9	588	153	15	19	3	923	121	15	211	10	10	28	24	397	11	9	17	19	33
		ESCUELA DOMINICA	3	1 650	1 079	1 060	11	114	1	2	24	1	3	108	12	10	8	166	51	14	8	2	272	46	5	67	3	7	5	8	102	2	1	7	13	6
		ESCUELA RAFAEL FUENTES PIEDRA	2	1 014	648	634	2	25	2	4	4	2	2	45	7	4	9	187	23	4	5	2	121	23	6	38	3	5	5	9	92	0	0	5	4	10
		ESCUELA SAN JUAN SUR	2	926	546	524	7	23	3	2	6	1	0	36	5	7	8	122	14	2	3	2	100	30	5	40	4	6	6	12	72	1	4	3	9	13
		COLEGIO DOCTOR CLODOMIRO PICADO	8	4 830	3 254	3 213	25	373	9	4	48	4	6	226	19	23	15	579	151	20	24	9	839	103	11	200	33	18	18	34	394	14	3	11	25	16
		ESCUELA ENRIQUE PACHECO	1	234	123	117	1	2	1	1	0	0	0	4	0	1	0	41	4	0	0	0	28	4	0	8	1	0	2	1	17	0	0	1	3	3
	TURRIALBA	ESCUELA FRANCISCO BONILLA WEPOL	2	817	509	495	1	89	1	5	9	1	2	37	1	2	7	102	6	5	4	2	106	21	4	23	2	2	10	3	46	4	0	0	8	6
		ESCUELA LA ESMERALDA	1	156	83	78	1	8	0	0	1	0	1	7	1	0	1	20	5	1	0	0	8	2	0	3	1	2	3	0	12	0	0	1	3	2
		ESCUELA EL RECREO	2	912	647	635	0	45	3	1	7	0	1	60	5	6	4	100	19	0	6	2	158	13	2	53	2	5	7	9	125	1	1	0	7	5
		ESCUELA JUANA DENNIS VIVES	2	774	402	392	3	36	2	3	6	5	1	19	4	3	6	64	4	3	4	0	109	42	1	22	1	3	5	6	35	1	3	1	7	3
		ESCUELA CARMEN LYRA	6	3 334	2 130	2 095	18	182	4	2	31	9	4	99	12	21	4	271	46	11	5	5	813	110	21	81	3	16	17	20	280	3	2	5	25	10
		HOGAR DE LARGA ESTANCIA SAN BUENAVENTURA	1	52	30	26	1	1	0	0	1	0	0	0	0	1	1	10	0	0	0	0	0	0	2	3	0	0	3	0	3	0	0	0	3	1
		ESCUELA LA MARGOT	6	3 069	2 098	2 055	6	215	4	6	25	1	4	165	9	17	8	380	82	27	12	5	593	71	3	123	2	7	13	10	251	7	2	7	28	15
		ESCUELA PACAYITAS	1	439	310	302	2	5	0	1	5	2	0	13	5	0	1	101	4	0	3	0	16	6	1	6	1	0	5	0	124	0	0	1	3	5
		ESCUELA RODOLFO HERZOG MÜLLER	6	3 622	2 045	1 998	16	217	1	13	25	3	7	148	16	14	24	385	65	20	8	15	278	143	10	161	7	16	25	28	254	14	76	9	24	23
		ESCUELA ATIRRO	1	174	80	78	2	4	0	1	3	1	0	17	0	0	2	11	3	0	1	0	17	6	0	2	0	0	0	1	7	0	0	0	0	2
		ESCUELA MOLLEJONES	1	168	119	110	0	6	0	1	0	1	0	3	3	0	3	34	1	0	1	0	16	10	1	17	1	1	1	3	4	0	3	0	5	4
	LA SUIZA	ESCUELA EL CARMEN	1	260	163	155	0	6	0	0	3	0	0	5	2	1	4	59	2	0	0	0	25	6	1	12	0	0	4	4	18	1	1	1	7	1
		ESCUELA SAN VICENTE	1	180	131	129	0	6	0	1	1	0	0	4	0	0	0	31	2	0	0	0	3	3	2	8	0	0	0	0	68	0	0	0	0	2
		ESCUELA EL SILENCIO	1	272	157	152	0	13	0	0	10	1	0	8	1	0	2	29	2	0	1	0	49	5	1	4	1	2	8	2	9	0	0	4	3	2
		ESCUELA CANADÁ	4	1 941	1 233	1 214	10	74	1	5	28	4	1	60	20	9	44	256	31	8	5	7	283	80	9	60	3	11	16	13	153	3	16	4	10	9
		ESCUELA PACUARE	1	54	36	34	0	0	0	1	0	0	0	5	1	0	0	7	1	0	0	0	4	1	1	9	0	1	0	0	2	0	1	0	0	2
	PERALTA	ESCUELA PERALTA	1	335	190	186	2	5	0	0	0	0	0	7	5	1	1	50	2	0	1	1	15	4	1	2	0	2	1	2	82	1	0	1	3	1
		ESCUELA SANTA CRUZ	2	755	497	472	4	29	2	2	4	0	2	34	9	4	5	151	18	3	2	0	69	20	6	35	0	3	17	4	42	2	4	1	8	17
		ESCUELA LA PASTORA	1	432	290	282	1	7	0	0	2	0	0	26	12	0	1	102	18	3	5	1	26	1	2	42	1	4	5	3	17	1	1	1	1	7
		ESCUELA JULIA FERNÁNDEZ DE CORTÉS	2	761	460	452	2	33	2	0	7	3	1	26	4	1	3	160	7	1	3	1	36	14	8	30	2	4	7	11	75	5	1	5	6	2
	SANTA CRUZ	ESCUELA CALLE VARGAS	1	267	149	146	2	19	0	1	0	0	1	2	2	2	0	72	2	2	0	0	8	3	1	8	0	1	1	2	13	0	1	3	0	3
		ESCUELA EL CARMEN	1	407	286	278	2	25	1	2	5	2	1	22	8	1	4	86	17	1	1	2	26	7	1	32	1	1	1	3	24	2	0	0	5	3
		ESCUELA SAN RAFAEL	1	386	267	262	2	15	1	0	1	0	5	9	2	1	1	100	7	3	4	0	33	13	2	20	0	4	1	4	33	0	0	1	3	2
		ESCUELA LAS VIRTUDES	1	144	89	82	2	15	0	0	0	0	0	4	1	0	0	31	4	0	0	0	12	2	0	2	0	0	0	0	7	0	0	2	2	5
		ESCUELA BONILLA	1	67	36	35	0	0	0	0	0	1	0	0	0	1	0	10	0	0	0	0	10	3	1	2	0	0	1	1	5	0	0	0	1	0
		ESCUELA EL TORITO	1	160	94	90	0	7	0	0	0	0	1	2	1	1	1	35	1	1	5	1	2	6	2	0	0	0	0	2	20	1	0	1	1	3
		ESCUELA SANTA TERESITA	3	1 259	703	680	4	12	2	2	7	1	3	30	4	5	7	257	12	3	3	7	67	49	1	42	1	6	8	12	128	3	1	3	12	11
		ESCUELA COLONIA DE GUAYABO	1	523	339	329	0	24	2	0	6	0	3	15	4	0	2	99	13	2	4	1	51	23	3	22	0	3	11	7	28	4	0	2	5	5

CUADRO 2.20 CARTAGO: JUNTAS, ELECTORADO [1/], PARTICIPACIÓN, VOTOS POR PARTIDO, NULOS Y BLANCOS, PARA DIPUTACIONES A LA ASAMBLEA LEGISLATIVA, SEGÚN CANTÓN, DISTRITO ADMINISTRATIVO Y CENTRO DE VOTACIÓN
ELECCIONES 6 DE FEBRERO 2022

CANTÓN	DISTRITO ADMINISTRATIVO	CENTRO DE VOTACIÓN	JUNTAS	ELECTORADO [1/]	VOTOS RECIBIDOS																																	
					TOTAL GENERAL	VOTOS VÁLIDOS																															NULOS	BLANCOS
						TOTAL	ACCESIBILIDAD SIN EXCLUSIÓN	ACCIÓN CIUDADANA	ACTUEMOS YA	ALIANZA DEMÓCRATA CRISTIANA	COSTA RICA JUSTA	DE LOS TRABAJADORES	ENCUENTRO NACIONAL	FRENTE AMPLIO	FUERZA NACIONAL	INTEGRACIÓN NACIONAL	JUSTICIA SOCIAL COSTARRICENSE	LIBERACIÓN NACIONAL	LIBERAL PROGRESISTA	MOVIMIENTO LIBERTARIO	MOVIMIENTO SOCIAL DEMÓCRATA	NUESTRO PUEBLO	NUEVA GENERACIÓN	NUEVA REPÚBLICA	NUEVO PARTIDO SOCIALISTA-CARTAGO	PROGRESO SOCIAL DEMOCRÁTICO	PUEBLO UNIDO	RENOVACIÓN CARTAGO	REPUBLICANO SOCIAL CRISTIANO	RESTAURACIÓN NACIONAL	UNIDAD SOCIAL CRISTIANA	UNIDOS PODEMOS	UNIÓN COSTARRICENSE DEMOCRÁTICA	UNIÓN LIBERAL		
TURRIALBA	SANTA TERESITA	ESCUELA CIMARRÓN	1	399	242	230	1	9	0	1	2	2	1	14	0	2	3	74	4	1	2	1	36	14	4	12	1	0	2	3	38	0	0	3	8	4
		ESCUELA PALOMO	1	352	215	213	0	3	1	2	0	0	0	12	0	0	2	126	2	0	1	2	13	5	3	19	0	1	3	2	15	0	1	0	2	0
		ESCUELA SAN RAMÓN	1	319	216	209	0	11	1	0	10	0	0	25	0	1	4	54	7	0	3	0	31	12	0	18	1	2	4	2	23	0	0	0	4	3
		ESCUELA LA FUENTE	1	182	109	106	2	7	2	1	0	0	3	9	1	0	0	31	1	1	0	0	8	1	1	4	1	0	4	2	24	1	0	2	2	1
		ESCUELA CARLOS LUIS CASTRO ARCE	2	634	433	416	1	16	0	1	3	0	0	5	3	1	2	245	7	2	7	0	18	25	0	34	2	1	9	3	26	2	0	3	7	10
		ESCUELA GUAYABO ABAJO	1	334	189	186	1	11	1	3	2	0	1	18	1	2	1	39	4	3	1	0	32	14	2	5	1	0	7	3	27	1	5	1	1	2
		ESCUELA BLAS SOLANO PÉREZ	2	1 132	637	619	3	19	1	5	49	2	1	34	0	12	4	159	16	10	3	0	160	33	2	33	2	3	9	4	47	4	4	0	5	13
		ESCUELA RAFAEL ARAYA	1	492	336	328	1	33	1	1	6	0	0	20	3	6	2	89	13	1	1	0	74	16	4	12	1	1	7	0	31	1	1	3	5	3
	PAVONES	ESCUELA CHITARÍA	2	668	398	384	2	17	0	2	6	1	2	9	4	2	1	98	3	3	2	1	79	30	8	23	6	1	4	6	71	2	1	0	7	7
		ESCUELA ESLABÓN	1	556	329	321	7	17	3	0	9	1	0	15	3	3	2	47	14	3	5	0	50	18	1	30	1	8	2	3	74	2	1	2	4	4
		ESCUELA JABILLOS	2	967	537	525	10	33	1	4	48	0	1	28	5	7	7	121	17	0	1	0	85	37	4	26	1	4	8	12	53	2	5	5	4	8
		ESCUELA SAN FRANCISCO	3	1 353	809	778	7	92	2	3	6	1	1	55	10	5	11	142	19	2	0	2	104	78	3	36	1	1	7	7	161	4	14	4	18	13
	TUIS	LICEO RURAL DE SAN JOAQUÍN	1	235	151	147	1	26	0	0	1	0	0	18	0	1	2	43	3	1	0	0	6	24	2	2	0	1	0	1	13	1	1	0	2	2
		ESCUELA CIEN MANZANAS	1	288	179	175	1	66	0	2	1	0	0	5	5	0	2	27	2	0	0	1	11	8	1	7	0	0	3	3	29	1	0	0	4	0
		ESCUELA LAS NUBES	1	88	54	53	0	11	0	0	0	0	1	0	0	0	1	7	0	0	0	0	1	17	0	0	0	2	1	4	7	1	0	0	1	0
		ESCUELA TAYUTIC	3	1 402	904	884	9	38	0	1	14	0	1	62	8	8	4	236	18	5	6	3	232	36	5	51	1	7	7	16	99	9	0	8	12	8
	TAYUTIC	ESCUELA PACUARE TAYUTIC	1	171	93	89	1	1	2	0	1	0	1	3	0	1	1	6	5	2	1	0	31	9	1	5	1	0	2	1	13	0	0	1	1	3
		ESCUELA JICOTEA	1	341	182	174	1	9	0	1	3	0	0	6	0	2	0	18	0	1	2	0	102	2	2	5	2	0	4	1	11	0	1	1	6	2
		ESCUELA AQUIARES	2	1 207	778	758	10	63	1	2	18	3	2	68	6	16	5	190	14	4	6	4	178	42	8	40	1	8	9	10	46	2	0	2	8	12
	SANTA ROSA	ESCUELA SANTA ROSA	4	2 236	1 478	1 461	13	133	3	4	28	3	2	106	15	14	14	331	44	8	9	8	313	60	6	86	4	11	14	18	200	4	3	7	8	9
		ESCUELA VERBENA NORTE	1	537	373	369	5	31	0	2	8	0	1	31	7	5	3	65	9	1	5	1	68	26	2	24	1	5	6	8	52	2	0	1	3	1
	TRES EQUIS	ESCUELA LA FLOR	1	277	152	142	2	0	1	0	1	0	0	0	1	0	1	69	1	0	2	0	10	21	1	1	0	1	3	5	22	0	0	0	5	5
		ESCUELA LA GUARIA	3	1 241	703	685	8	17	2	3	7	0	2	28	11	5	8	139	26	6	2	0	138	51	7	38	4	3	7	16	149	5	0	3	10	8
		ESCUELA DOCTOR VALERIANO FERNÁNDEZ FERRAZ	4	1 945	1 085	1 046	12	58	2	5	10	3	2	49	7	9	8	146	28	13	1	5	310	69	9	36	6	8	22	15	199	2	6	6	28	11
	LA ISABEL	ESCUELA SAN MARTÍN	1	432	263	251	2	7	1	1	5	0	2	18	5	2	2	61	10	0	0	3	50	9	0	14	1	1	4	1	49	2	0	1	7	5
		ESCUELA ALTO DE VARAS	1	233	163	157	1	6	0	0	0	0	0	3	2	1	0	61	6	0	2	0	17	8	0	11	2	2	0	2	32	0	0	1	4	2
		ESCUELA AZUL	4	2 311	1 418	1 384	13	96	3	5	15	4	2	84	19	14	7	196	35	7	9	4	410	73	10	69	9	8	14	25	236	8	2	7	18	16
		ESCUELA GRANO DE ORO	2	957	460	408	3	15	0	8	9	0	1	23	4	1	4	65	8	0	0	0	74	62	4	10	1	26	6	38	39	0	3	4	32	20
		ESCUELA [PASO MARCOS] SIMIRIÑAC JACUY	1	333	164	156	1	1	0	1	1	1	1	2	1	4	1	6	0	1	2	0	15	54	0	1	1	39	4	7	11	0	1	0	4	4
		ESCUELA DUCLAC [ALTO PACUARE]	1	271	57	53	1	1	0	0	0	0	0	16	0	1	0	2	0	1	0	0	1	4	0	2	0	16	0	1	7	0	0	0	4	0
		ESCUELA CHINA KICHA	1	419	132	112	0	0	1	1	0	0	2	0	0	1	2	1	0	1	1	1	7	59	1	0	2	20	1	1	6	0	2	2	14	6
		ESCUELA BOLORIÑAC [CAPILLA UNO]	1	368	205	187	0	8	1	2	2	0	0	6	0	1	3	10	0	0	0	0	12	67	2	3	3	4	1	18	39	3	2	0	13	5
	CHIRRIPÓ	ESCUELA NIMARI ÑAC	1	226	66	64	0	3	0	0	1	0	0	16	0	0	0	5	0	0	0	1	5	17	1	4	0	1	1	1	6	0	1	1	2	0
		ESCUELA NAMALDI	1	119	56	51	2	4	0	0	1	0	0	1	1	1	3	5	0	0	0	0	1	14	1	0	0	1	2	3	11	0	0	0	2	3
		ESCUELA TSIPIRI [KOKOTSAKUBATA]	1	562	257	229	0	3	0	2	6	0	0	1	0	1	2	11	0	2	1	0	0	46	2	1	3	115	3	7	23	0	0	0	24	4
		ESCUELA KABEBATA	1	392	169	160	0	3	0	2	1	0	0	21	1	1	4	12	2	0	0	1	10	39	2	2	0	8	8	18	25	0	0	0	2	7
		ESCUELA JAMO	1	78	30	29	0	0	0	0	0	2	0	0	0	0	0	15	0	0	1	3	0	2	0	0	1	1	0	0	4	0	0	0	0	1
		ESCUELA JEKUI	1	128	49	39	0	2	0	0	0	0	1	2	0	0	1	0	0	0	0	0	1	3	0	0	0	26	1	0	1	0	0	1	8	2
		ESCUELA CERRO AZUL JACBATA	1	39	26	25	0	1	0	1	0	1	0	0	0	1	0	3	0	1	0	0	0	9	0	0	0	0	3	2	3	0	0	0	0	1
ALVARADO		ESCUELA PRESBÍTERO JUAN DE DIOS TREJOS	6	3 515	2 299	2 218	20	51	5	26	9	2	63	158	36	14	17	537	122	14	11	2	411	113	13	207	2	25	29	30	272	11	4	14	38	43
		ESCUELA ALBERTO GONZÁLEZ SOTO	1	372	193	191	0	3	0	2	0	0	17	3	1	1	1	87	7	1	1	0	13	9	1	13	1	2	4	1	21	1	0	1	0	2
	PACAYAS	ESCUELA BUENA VISTA	1	169	85	81	1	1	0	1	2	1	1	3	1	1	1	26	2	5	0	0	6	3	0	10	1	2	2	1	10	0	0	0	3	1
		ESCUELA LLANO GRANDE PACAYAS	1	357	225	218	4	4	1	14	2	1	29	6	4	0	1	57	10	5	0	0	13	21	1	17	0	2	2	5	17	0	0	2	4	3
		ESCUELA SAN RAFAEL DE IRAZÚ	1	289	139	134	0	3	0	2	0	0	17	2	2	2	1	33	2	0	0	0	18	6	1	4	0	3	6	2	27	2	0	1	3	2
	CERVANTES	ESCUELA LUIS CRUZ MEZA	9	4 985	3 269	3 184	60	80	15	30	25	10	45	269	42	30	21	987	210	21	22	25	41	188	7	295	10	35	59	47	541	30	7	32	44	41
		ESCUELA ENCARNACIÓN GAMBOA PIEDRA	2	1 189	831	814	7	22	14	7	6	2	41	60	14	4	2	164	37	2	14	1	50	21	3	99	5	95	6	9	120	2	2	5	12	5
	CAPELLADES	ESCUELA GUILLERMO RODRÍGUEZ AGUILAR	1	548	316	307	6	7	0	1	7	4	11	26	5	2	2	89	17	2	2	4	19	14	2	36	0	6	2	6	26	4	0	7	3	6
		ESCUELA LOURDES	1	71	49	47	0	2	0	0	0	0	1	3	0	0	1	9	1	1	0	0	0	7	0	9	0	1	1	1	8	1	1	0	0	2
OREAMUNO		ESCUELA MONSEÑOR SANABRIA	22	12 930	9 075	8 913	99	209	170	157	61	16	38	795	152	55	40	2 206	937	93	54	25	543	370	19	1 182	19	59	65	102	1 002	332	15	98	106	56
	SAN RAFAEL	ESCUELA CORAZÓN DE JESÚS	7	4 153	2 662	2 576	71	55	56	43	28	10	11	221	26	21	19	539	175	29	23	13	32	150	7	320	4	30	33	41	346	216	5	52	52	34
		ESCUELA EL BOSQUE	11	6 150	4 373	4 321	63	100	48	60	26	9	12	526	52	59	25	1 069	558	33	26	10	60	207	11	533	8	43	41	46	526	120	18	32	36	16
	COT	ESCUELA LEÓN CORTÉS CASTRO	11	6 682	4 433	4 262	69	106	13	56	21	14	40	432	54	18	27	919	254	69	20	33	30	248	10	530	11	50	49	66	738	322	26	37	105	66
		ESCUELA RAMÓN AGUILAR FERNÁNDEZ	2	1 163	718	696	12	37	5	15	5	3	15	62	4	3	16	181	33	12	1	3	10	24	0	99	1	4	6	12	102	20	1	10	16	6
	POTRERO CERRADO	ESCUELA MANUEL ÁVILA CAMACHO	2	1 010	714	695	19	27	3	11	7	2	14	46	10	2	11	211	32	4	2	1	5	22	0	80	3	5	10	20	126	10	5	7	12	7
		ESCUELA EMILIO ROBERT BROUCA	1	569	358	343	4	5	1	0	1	2	30	8	5	0	4	117	13	7	5	0	0	5	0	51	0	12	6	9	48	7	0	3	10	5
	CIPRESES	ESCUELA CIPRESES	5	3 029	1 741	1 699	25	42	18	25	19	4	21	176	19	11	5	569	118	15	7	3	14	61	6	169	1	10	13	17	185	124	0	22	28	14
		ESCUELA JULIO SANCHO JIMÉNEZ	3	1 331	845	817	9	13	7	25	4	2	21	42	12	3	8	305	36	19	3	1	12	28	1	112	1	14	8	12	101	9	2	7	12	16
	SANTA ROSA	ESCUELA SAN PABLO	1	613	328	319	3	6	0	7	2	0	1	13	8	0	4	106	14	6	5	1	1	10	1	25	4	8	8	4	71	6	1	4	3	6
		ESCUELA ARGENTINA GÓNGORA DE ROBERT	1	88	13	13	0	0	0	0	0	0	0	0	0	0	1	2	1	0	1	0	0	0	0	0	0	0	0	1	5	2	0	0	0	0
		ESCUELA SAN GERARDO	1	444	327	320	1	11	8	2	2	1	1	15	2	3	3	161	8	5	0	1	0	4	1	33	0	7	6	1	40	3	0	1	5	2

CUADRO 2.20 CARTAGO: JUNTAS, ELECTORADO [1/], PARTICIPACIÓN, VOTOS POR PARTIDO, NULOS Y BLANCOS, PARA DIPUTACIONES A LA ASAMBLEA LEGISLATIVA, SEGÚN CANTÓN, DISTRITO ADMINISTRATIVO Y CENTRO DE VOTACIÓN
ELECCIONES 6 DE FEBRERO 2022

CANTÓN	DISTRITO ADMINISTRATIVO	CENTRO DE VOTACIÓN	JUNTAS	ELECTORADO [1/]	VOTOS RECIBIDOS																																			
					TOTAL GENERAL	VOTOS VÁLIDOS																															NULOS	BLANCOS
						TOTAL	ACCESIBILIDAD SIN EXCLUSIÓN	ACCIÓN CIUDADANA	ACTUEMOS YA	ALIANZA DEMÓCRATA CRISTIANA	COSTA RICA JUSTA	DE LOS TRABAJADORES	ENCUENTRO NACIONAL	FRENTE AMPLIO	FUERZA NACIONAL	INTEGRACIÓN NACIONAL	JUSTICIA SOCIAL COSTARRICENSE	LIBERACIÓN NACIONAL	LIBERAL PROGRESISTA	MOVIMIENTO LIBERTARIO	MOVIMIENTO SOCIAL DEMÓCRATA	NUESTRO PUEBLO	NUEVA GENERACIÓN	NUEVA REPÚBLICA	NUEVO PARTIDO SOCIALISTA-CARTAGO	PROGRESO SOCIAL DEMOCRÁTICO	PUEBLO UNIDO	RENOVACIÓN CARTAGO	REPUBLICANO SOCIAL CRISTIANO	RESTAURACIÓN NACIONAL	UNIDAD SOCIAL CRISTIANA	UNIDOS PODEMOS	UNIÓN COSTARRICENSE DEMOCRÁTICA	UNIÓN LIBERAL		
EL GUARCO	EL TEJAR	ESCUELA RICARDO JIMÉNEZ OREAMUNO	19	11 169	7 485	7 352	84	184	36	84	68	15	22	647	57	27	40	2 325	753	177	54	20	110	283	18	986	15	51	48	78	914	192	6	58	76	57
		UNIDAD PEDAGÓGICA BARRIO NUEVO	11	6 603	4 787	4 684	54	92	16	73	40	6	11	442	42	26	18	1 439	584	57	39	31	57	222	5	669	7	37	43	79	473	80	5	37	53	50
		ESCUELA LA ASUNCIÓN	4	2 105	1 545	1 499	19	33	4	16	70	3	3	135	16	8	9	413	131	45	12	5	30	84	3	155	1	17	11	22	165	67	2	20	20	26
		ESCUELA JOSÉ JOAQUÍN PERALTA ESQUIVEL	1	388	283	275	6	4	0	2	1	1	0	15	2	0	0	135	26	5	0	1	4	5	2	27	2	1	1	6	22	4	0	3	4	4
		CAI SAN FRANCISCO- CAI JORGE DE BRAVO	1	455	182	176	0	4	0	1	1	1	2	9	1	2	2	69	2	3	0	0	1	24	1	3	2	11	2	1	20	13	1	0	4	2
		ESCUELA CARLOS LUIS VALVERDE VEGA	10	5 594	3 908	3 783	71	89	13	41	48	9	8	301	24	13	30	1 519	249	39	34	7	67	131	10	322	12	21	38	47	552	49	3	36	62	63
	SAN ISIDRO	ESCUELA JOSEFA CALDERÓN NARANJO	2	642	463	451	6	5	2	2	2	2	4	13	6	3	4	257	21	6	2	0	1	9	1	43	1	6	2	1	44	2	1	5	6	6
		ESCUELA LA ESTRELLA	1	483	332	316	3	8	2	1	2	0	5	17	6	1	4	153	10	3	6	5	15	8	1	29	0	3	5	1	28	0	0	0	5	11
		ESCUELA MANUEL ORTUÑO BOUTIN	2	933	637	612	4	14	1	3	4	3	3	29	7	3	5	271	11	19	8	3	20	16	1	72	2	3	4	6	90	4	0	6	8	17
		ESCUELA JUAN MANUEL MONGE CEDEÑO	1	381	268	262	7	5	1	3	11	0	3	5	0	0	1	144	15	9	1	1	3	5	2	14	0	4	4	5	14	2	1	2	4	2
		ESCUELA VARA DEL ROBLE	1	543	387	377	3	7	1	2	5	2	7	16	4	2	2	164	7	15	2	3	2	14	0	27	1	0	2	7	71	2	2	7	6	4
	TOBOSI	ESCUELA JUAN RAMÍREZ RAMÍREZ	7	4 184	2 827	2 737	39	51	8	27	31	10	6	184	20	5	8	975	270	25	25	7	33	158	7	337	5	13	29	37	370	28	6	23	43	47
		ESCUELA REPÚBLICA DE BRASIL	2	1 186	832	811	8	22	10	3	4	0	10	30	10	3	5	287	176	7	11	5	1	15	2	59	0	2	7	7	123	1	0	3	11	10
		ESCUELA MARÍANO GUARDIA CARAZO	2	716	522	506	5	3	2	2	3	1	1	29	5	0	2	257	24	14	2	4	20	19	2	46	2	2	2	8	40	6	0	5	5	11
	PATIO DE AGUA	ESCUELA PATIO DE AGUA	1	131	87	83	0	0	0	5	0	0	0	3	0	0	0	55	0	0	0	1	0	2	0	3	1	0	0	0	13	0	0	0	2	2
		ESCUELA CARAGRAL	1	296	239	232	0	3	1	0	9	0	0	0	0	0	0	169	2	0	0	0	0	4	0	6	1	0	0	0	35	0	0	2	2	5

[1/] Se modificó la cantidad del electorado de acuerdo con las resoluciones DGRA-003-2022, DGRA-025-2022, DGRA-026-2022, DGRA-027-2022, DGRA-028-2022, DGRA-029-2022, DGRA-030-2022, DGRA-031-2022, DGRA-032-2022, DGRA-033-2022, DGRA-034-2022, DGRA-036-2022, DGRA-039-2022, DGRA-044-2022 y DGRA-046-2022.

FUENTE: Tribunal Supremo de Elecciones.

CUADRO 2.21 HEREDIA: JUNTAS, ELECTORADO [1/], PARTICIPACIÓN, VOTOS POR PARTIDO, NULOS Y BLANCOS, PARA DIPUTACIONES A LA ASAMBLEA LEGISLATIVA, SEGÚN CANTÓN, DISTRITO ADMINISTRATIVO Y CENTRO DE VOTACIÓN
ELECCIONES 6 DE FEBRERO 2022

CANTÓN	DISTRITO ADMINISTRATIVO	CENTRO DE VOTACIÓN	JUNTAS	ELECTORADO [1/]	VOTOS RECIBIDOS																														
					TOTAL GENERAL	VOTOS VÁLIDOS																												NULOS	BLANCOS
						TOTAL	ACCESIBILIDAD SIN EXCLUSIÓN	ACCIÓN CIUDADANA	ALIANZA DEMÓCRATA CRISTIANA	COSTA RICA JUSTA	DE LOS TRABAJADORES	ENCUENTRO NACIONAL	FRENTE AMPLIO	FUERZA NACIONAL	INTEGRACIÓN NACIONAL	JUSTICIA SOCIAL COSTARRICENSE	LIBERACIÓN NACIONAL	LIBERAL PROGRESISTA	MOVIMIENTO LIBERTARIO	MOVIMIENTO SOCIAL DEMÓCRATA COSTARRICENSE	NUESTRO PUEBLO	NUEVA GENERACIÓN	NUEVA REPÚBLICA	PROGRESO SOCIAL DEMOCRÁTICO	PUEBLO UNIDO	REPUBLICANO SOCIAL CRISTIANO	RESTAURACIÓN NACIONAL	UNIDAD SOCIAL CRISTIANA	UNIDOS PODEMOS	UNIÓN COSTARRICENSE DEMOCRÁTICA	UNIÓN LIBERAL		
HEREDIA	HEREDIA	ESCUELA RAFAEL MOYA MURILLO	18	10 728	6 974	6 888	83	226	29	80	16	128	882	41	61	38	1 715	838	23	16	32	60	384	1 089	12	59	85	759	103	4	125	58	28
		ESCUELA BRAULIO MORALES CERVANTES	11	6 569	4 298	4 236	55	161	14	39	12	60	557	26	48	21	1 083	563	16	10	14	26	257	624	3	26	53	447	67	2	52	43	19
	MERCEDES	COLEGIO TÉCNICO PROFESIONAL MERCEDES NORTE	20	12 160	8 540	8 464	135	256	32	116	21	156	1 151	47	41	46	1 975	1 353	31	23	36	71	512	1 202	13	62	143	708	228	10	96	45	31
		LICEO SAMUEL SÁENZ FLORES	18	10 962	7 716	7 631	84	245	25	78	16	129	903	52	28	52	2 070	1 080	33	23	20	57	384	1 138	24	43	89	795	168	11	84	59	26
	SAN FRANCISCO	ESCUELA SAN FRANCISCO DE ASÍS	22	13 200	8 955	8 859	104	252	25	85	15	99	1 107	69	47	47	2 120	1 591	44	20	18	62	681	1 275	18	52	129	715	151	6	127	56	40
		ESCUELA LA GRAN SAMARÍA	4	2 418	1 601	1 590	21	60	2	21	1	25	191	16	8	5	360	307	4	2	5	18	118	221	2	11	30	118	21	0	23	4	7
		ESCUELA LÍDER LOS LAGOS	7	3 906	2 639	2 609	43	64	5	216	9	27	277	23	5	20	617	276	7	9	7	38	209	354	5	20	17	262	59	2	38	17	13
		ESCUELA JOSÉ RAMÓN HERNÁNDEZ BADILLA	8	4 593	2 893	2 839	54	78	10	33	9	56	342	14	10	22	667	328	11	9	7	17	338	387	4	14	44	272	62	1	50	33	21
		ESCUELA FINCA GUARANÍ	20	12 032	6 186	6 059	260	88	44	172	15	216	435	46	42	39	1 119	545	23	15	12	41	1 030	722	9	53	155	786	72	11	109	72	55
	ULLOA	COLEGIO LA AURORA	4	1 903	1 247	1 230	19	23	14	16	6	53	128	9	6	7	242	167	5	2	3	9	140	172	2	11	27	112	29	2	26	12	5
		ESCUELA ULLOA	13	7 470	4 964	4 900	91	118	11	52	9	82	668	42	17	48	1 197	750	28	6	12	32	355	670	7	32	59	489	70	6	49	47	17
		ESCUELA LA AURORA	16	9 628	6 332	6 258	119	134	25	88	13	83	656	75	23	32	1 425	975	28	10	13	53	572	1 023	14	43	95	580	71	8	100	47	27
		ESCUELA VILLALOBOS	7	3 913	2 571	2 542	61	53	5	21	5	60	281	24	3	11	548	458	18	5	9	20	253	352	5	18	28	231	41	2	30	21	8
		SALÓN COMUNAL LAGUNILLA	3	1 682	1 085	1 075	26	28	1	19	3	13	127	18	3	2	215	190	8	3	3	14	90	151	7	9	13	110	9	0	13	6	4
	VARABLANCA	ESCUELA JULIA FERNÁNDEZ RODRÍGUEZ	1	433	268	262	4	2	0	6	0	12	11	0	1	0	81	10	1	0	0	1	13	20	0	3	5	90	2	0	0	3	3
		ESCUELA SAN RAFAEL DE VARA BLANCA	1	177	113	111	5	0	0	3	0	0	2	0	0	1	17	6	0	0	0	1	2	8	0	2	1	60	2	0	1	2	0
BARVA	BARVA	ESCUELA PEDRO MURILLO PÉREZ	10	6 041	4 420	4 362	41	110	18	47	9	40	621	23	9	22	1 039	401	14	21	8	28	271	554	8	33	520	386	46	50	43	30	28
	SAN PEDRO	ESCUELA JOAQUÍN CAMACHO ULATE	10	5 935	3 947	3 889	112	83	15	39	7	35	428	32	18	21	866	410	47	18	5	29	337	639	4	43	272	340	45	5	39	30	28
		ESCUELA PUENTE SALAS	6	3 306	2 164	2 125	59	43	9	21	4	66	183	21	14	10	433	260	13	3	1	13	209	325	1	28	170	174	24	5	36	22	17
	SAN PABLO	ESCUELA SAN PABLO DE BARVA	8	4 506	3 130	3 089	58	67	9	33	9	28	394	22	6	10	605	323	14	16	6	42	291	404	12	42	271	293	60	17	57	24	17
		ESCUELA LUCILA GUARDIÁN MORALES	3	1 568	1 150	1 139	21	38	5	6	0	2	155	7	3	13	247	104	6	4	3	6	52	175	3	16	101	141	14	5	12	4	7
	SAN ROQUE	ESCUELA RAFAEL ARGUEDAS GUTIÉRREZ	6	3 233	2 406	2 373	26	35	6	19	7	157	318	12	6	16	481	356	5	8	3	8	149	331	5	16	168	181	24	9	27	23	10
	SANTA LUCÍA	ESCUELA DOMINGO GONZÁLEZ PÉREZ	10	5 971	4 280	4 232	57	133	12	55	11	92	555	32	15	30	910	621	27	12	14	42	286	719	10	21	125	366	25	10	52	32	16
		ESCUELA ARTURO MORALES GUTIÉRREZ	7	3 724	2 599	2 565	37	56	14	19	5	14	322	28	7	19	627	255	13	6	5	27	273	355	10	25	162	225	22	1	38	27	7
	SAN JOSÉ DE LA MONTAÑA	ESCUELA LOURDES DE SACRAMENTO	1	89	61	58	0	0	0	2	0	4	7	1	0	0	24	7	0	0	0	0	2	3	0	0	6	1	1	0	0	1	2
		ESCUELA PASO LLANO O PORROSATÍ	1	294	176	174	3	1	3	3	1	0	16	6	2	0	55	19	2	1	0	3	15	19	0	2	8	14	1	0	0	1	1
		ESCUELA SAN MIGUEL	1	466	310	302	5	10	1	5	1	4	32	2	1	0	91	28	2	1	1	1	22	40	0	0	6	42	5	0	2	5	3
		HOGAR DE LARGA ESTANCIA REINA DE LOS ÁNGELES	1	18	10	10	1	2	0	0	0	1	0	0	0	1	2	0	0	0	0	0	0	0	0	1	1	1	0	0	0	0	0
SANTO DOMINGO	SANTO DOMINGO	ESCUELA FELIX ARCADIO MONTERO MONGE	13	7 609	5 371	5 319	54	134	19	82	9	44	510	46	28	27	1 658	837	15	9	19	31	259	786	9	20	56	519	64	6	78	28	24
	SAN VICENTE	LICEO DE SANTO DOMINGO	9	5 019	3 706	3 669	32	86	11	39	11	17	472	24	6	15	989	688	12	7	4	28	201	526	7	10	38	342	41	2	61	15	22
		ESCUELA PRESBÍTERO RICARDO SALAS CAMPOS	6	3 262	2 308	2 284	24	47	7	28	5	8	285	35	9	8	528	310	13	4	8	25	202	359	7	24	27	269	16	1	35	16	8
	SAN MIGUEL	ESCUELA BARRIO EL SOCORRO	2	731	552	550	2	13	1	4	2	12	59	7	0	2	154	102	0	2	1	7	40	69	1	3	10	47	8	0	4	2	0
		ESCUELA CASTILLA	3	1 519	1 076	1 065	19	25	4	16	3	4	102	16	2	7	240	146	5	2	2	11	98	168	6	5	21	126	12	3	22	7	4
	PARACITO	ESCUELA APOLINAR LOBO UMAÑA	4	2 275	1 470	1 442	30	15	11	8	8	2	115	24	5	20	333	149	7	0	2	10	193	206	9	13	32	193	11	3	43	18	10
	SANTO TOMÁS	ESCUELA SANTO TOMÁS	8	4 366	3 243	3 205	39	68	11	30	4	10	358	29	11	10	837	517	16	7	3	17	208	415	4	14	43	418	69	1	66	28	10
	SANTA ROSA	ESCUELA RUBEN DARÍO	10	5 511	3 651	3 594	55	81	29	30	10	52	344	43	17	27	961	444	13	6	11	24	297	502	6	23	70	458	34	8	49	35	22
	TURES	ESCUELA CRISTÓBAL COLÓN	6	3 126	2 113	2 089	38	44	7	18	7	12	195	21	8	14	547	267	11	8	10	13	143	273	9	12	38	299	74	2	19	13	11
	PARÁ	ESCUELA SAN LUIS GONZAGA	5	2 777	1 934	1 905	33	72	11	16	4	19	204	15	10	7	409	243	11	4	8	12	140	342	9	11	30	240	27	2	26	20	9
SANTA BÁRBARA	SANTA BÁRBARA	ESCUELA JUAN MORA FERNÁNDEZ	12	7 029	4 698	4 626	62	93	12	85	14	25	424	29	18	32	1 338	516	26	17	15	34	467	731	27	65	75	420	34	7	60	42	30
	SAN PEDRO	ESCUELA ELISA SOTO JIMÉNEZ	6	3 346	2 205	2 169	24	32	3	17	2	15	179	13	15	17	667	234	5	4	3	10	146	320	2	135	27	261	17	1	20	19	17
	SAN JUAN	ESCUELA TRANQUILINO SÁENZ ROJAS	10	5 698	4 045	3 997	54	73	12	47	7	40	401	36	17	22	1 080	477	17	8	6	33	404	631	16	57	52	416	25	6	60	27	21
	JESÚS	ESCUELA JESÚS	5	2 984	1 981	1 950	34	36	11	21	12	22	172	12	5	6	565	191	12	3	7	4	172	328	1	30	90	175	21	1	19	16	15
		ESCUELA ALFREDO VOLIO JIMÉNEZ	6	3 592	2 294	2 255	30	40	9	26	9	41	167	12	13	11	703	221	16	6	6	14	281	280	4	17	65	221	21	3	39	21	18
	SANTO DOMINGO	LICEO EL ROBLE	3	1 632	1 094	1 066	16	22	7	8	3	4	69	7	5	3	320	109	47	1	3	6	109	101	3	15	21	163	12	3	9	17	11
		ESCUELA ANICETO ESQUIVEL SÁENZ	2	673	472	463	5	9	1	1	0	1	42	1	2	3	138	76	7	2	3	3	31	56	3	4	4	62	5	0	4	6	3
		ESCUELA LOS CARTAGOS	1	111	78	76	1	0	0	0	0	1	0	0	0	0	43	12	0	0	0	0	5	7	1	0	0	6	0	0	0	1	1
	PURABÁ	ESCUELA RODOLFO PETERS SCHEIDER	3	1 232	829	813	7	9	0	11	2	6	41	5	3	10	311	111	8	4	2	5	59	104	5	10	10	77	4	0	9	11	5
		ESCUELA SAN BOSCO	4	2 318	1 595	1 569	31	23	3	6	1	13	151	18	3	6	493	191	11	3	2	15	145	223	4	18	36	142	17	0	14	22	4

CUADRO 2.21 HEREDIA: JUNTAS, ELECTORADO [1/], PARTICIPACIÓN, VOTOS POR PARTIDO, NULOS Y BLANCOS, PARA DIPUTACIONES A LA ASAMBLEA LEGISLATIVA, SEGÚN CANTÓN, DISTRITO ADMINISTRATIVO Y CENTRO DE VOTACIÓN
ELECCIONES 6 DE FEBRERO 2022

CANTÓN	DISTRITO ADMINISTRATIVO	CENTRO DE VOTACIÓN	JUNTAS	ELECTORADO 1/	VOTOS RECIBIDOS																													
					TOTAL GENERAL	VOTOS VÁLIDOS																											NULOS	BLANCOS
						TOTAL	ACCESIBILIDAD SIN EXCLUSIÓN	ACCIÓN CIUDADANA	ALIANZA DEMÓCRATA CRISTIANA	COSTA RICA JUSTA	DE LOS TRABAJADORES	ENCUENTRO NACIONAL	FRENTE AMPLIO	FUERZA NACIONAL	INTEGRACIÓN NACIONAL	JUSTICIA SOCIAL COSTARRICENSE	LIBERACIÓN NACIONAL	LIBERAL PROGRESISTA	MOVIMIENTO LIBERTARIO	MOVIMIENTO SOCIAL DEMÓCRATA COSTARRICENSE	NUESTRO PUEBLO	NUEVA GENERACIÓN	NUEVA REPÚBLICA	PROGRESO SOCIAL DEMOCRÁTICO	PUEBLO UNIDO	REPUBLICANO SOCIAL CRISTIANO	RESTAURACIÓN NACIONAL	UNIDAD SOCIAL CRISTIANA	UNIDOS PODEMOS	UNIÓN COSTARRICENSE DEMOCRÁTICA	UNIÓN LIBERAL		
SAN RAFAEL	SAN RAFAEL	ESCUELA PEDRO MARÍA BADILLA BOLAÑOS	16	9 786	6 131	6 046	63	164	20	58	8	161	738	76	33	46	1 435	789	28	13	17	50	461	898	7	35	92	703	93	1	57	45	40
	SAN JOSECITO	ESCUELA SAN JOSÉ	14	8 179	4 608	4 542	71	98	30	53	11	62	595	39	22	26	995	591	18	17	14	25	451	671	15	34	88	451	91	7	67	41	25
	SANTIAGO	ESCUELA CENTRO EDUCATIVO SANTIAGO	8	4 687	2 968	2 924	29	85	3	39	8	89	443	31	9	75	600	377	10	6	8	29	255	407	2	18	37	291	47	2	24	32	12
		ESCUELA MANUEL CAMACHO HERNÁNDEZ	3	1 697	1 221	1 201	27	30	3	3	1	16	177	16	6	6	258	184	5	1	3	8	102	186	1	2	17	119	16	3	11	14	6
	LOS ÁNGELES	ESCUELA LOS ÁNGELES	8	4 879	3 348	3 315	53	111	14	40	8	17	412	15	7	14	831	509	13	7	12	27	242	499	4	14	46	328	49	3	40	22	11
		ESCUELA ALBERTO PANIAGUA CHAVARÍA	5	2 595	1 647	1 610	23	23	12	21	6	11	169	16	4	20	374	209	8	3	3	10	171	204	2	18	42	196	39	4	22	18	19
		ESCUELA EL MONTECITO	2	705	488	476	8	16	0	4	1	6	62	5	2	7	118	77	1	0	1	7	28	60	0	0	6	58	4	0	5	7	5
		ESCUELA ALBERTO PANIAGUA CHAVARRÍA [BIS]	4	1 942	1 139	1 127	19	21	3	9	2	17	131	11	4	6	239	120	5	3	4	10	105	135	3	12	14	237	9	3	5	9	3
	CONCEPCIÓN	ESCUELA CONCEPCIÓN	7	3 825	2 565	2 532	33	55	8	33	10	28	444	22	8	26	572	300	16	2	12	14	193	385	8	14	19	260	36	4	30	23	10
SAN ISIDRO	SAN ISIDRO	ESCUELA JOSÉ MARTÍ	14	8 283	5 691	5 615	74	117	13	73	18	64	610	40	17	76	1 476	712	23	18	21	26	362	844	12	35	57	687	189	7	44	40	36
	SAN JOSÉ	ESCUELA JESÚS ARGÜELLO VILLALOBOS	6	3 469	2 451	2 413	24	77	11	27	8	22	244	18	5	9	659	386	11	2	9	6	124	348	0	13	10	339	36	0	25	23	15
		ESCUELA SANTA ELENA	2	976	646	641	9	25	1	4	2	1	70	1	1	4	163	112	2	2	1	16	48	78	4	3	8	75	6	0	5	5	0
		CAI CENTRO FORMACION JUVENIL ZURQUÍ	1	27	11	9	0	2	0	1	0	0	0	0	0	0	3	0	0	0	0	0	0	1	0	1	0	0	1	0	0	0	2
		HOGAR DE LARGA ESTANCIA NUESTRA SEÑORA DE LOS ÁNGELES	1	66	23	22	0	2	0	0	0	0	1	0	0	0	12	0	0	0	0	1	0	1	0	1	0	4	0	0	0	0	1
	CONCEPCIÓN	ESCUELA CONCEPCIÓN	3	1 559	1 024	1 011	8	20	3	9	3	7	99	3	1	11	310	115	2	3	5	6	52	111	2	9	10	201	15	2	4	8	5
		ESCUELA SANTA CECILIA	2	753	487	475	9	4	1	2	2	25	48	2	2	4	130	58	1	1	3	0	20	66	0	7	4	70	11	1	4	8	4
	SAN FRANCISCO	ESCUELA SAN FRANCISCO	4	1 934	1 329	1 306	15	29	8	12	6	7	138	8	7	14	257	139	5	2	15	5	72	164	2	6	7	174	202	1	11	14	9
		ESCUELA LOURDES	1	179	123	123	0	4	0	1	0	1	9	1	0	0	31	23	1	0	0	0	17	18	0	0	4	9	3	0	1	0	0
BELÉN	SAN ANTONIO	ESCUELA ESPAÑA	15	8 832	6 228	6 170	45	136	10	36	15	9	657	25	51	16	1 468	831	25	7	17	42	219	817	4	30	52	1 560	29	10	59	29	29
	LA RIBERA	ESCUELA FIDEL CHAVES MURILLO	12	6 772	4 831	4 766	36	92	9	27	6	8	336	30	16	15	1 172	632	20	6	7	29	180	638	5	24	27	1 367	21	9	54	33	32
	LA ASUNCIÓN	ESCUELA MANUEL DEL PILAR ZUMBADO	7	4 134	3 114	3 087	15	65	7	24	4	3	250	23	11	6	807	724	23	4	4	11	103	395	3	7	9	535	17	0	37	12	15
FLORES	SAN JOAQUÍN	ESCUELA ESTADOS UNIDOS DE AMÉRICA	15	9 193	6 558	6 502	58	191	18	136	11	33	627	39	10	29	1 670	1 032	18	10	7	63	308	933	5	209	104	869	47	5	70	35	21
	BARRANTES	ESCUELA RAMÓN BARRANTES HERRERA	5	3 069	2 416	2 398	18	63	3	61	6	7	212	10	9	6	732	383	9	4	4	16	95	418	3	24	30	240	20	2	23	9	9
	LLORENTE	ESCUELA LLORENTE DE FLORES	10	5 813	3 885	3 831	38	65	13	56	6	19	302	39	19	17	1 034	418	14	5	9	17	289	651	1	79	55	612	29	7	37	27	27
SAN PABLO	SAN PABLO	ESCUELA JOSÉ EZEQUIEL GONZÁLEZ VINDAS	14	8 442	5 823	5 743	84	127	13	65	17	117	681	49	24	47	1 336	884	20	6	27	46	381	782	9	30	72	764	78	11	73	51	29
		LICEO LIC MARIO VINDAS SALAZAR	15	9 068	6 251	6 169	69	176	29	38	4	140	782	51	13	59	1 412	978	18	17	67	28	418	889	17	24	66	699	91	12	72	49	33
	RINCÓN DE SABANILLA	ESCUELA NEFTALÍ VILLALOBOS GUTIÉRREZ	4	2 327	1 675	1 657	24	40	2	13	6	27	215	13	6	14	334	246	2	3	4	8	145	248	0	15	20	230	20	2	20	8	10
		ESCUELA MIRAFLORES	6	3 600	2 578	2 545	20	48	16	32	8	50	325	17	9	22	632	377	10	3	6	17	151	338	1	9	37	355	31	4	27	23	10
		HOGAR DE LARGA ESTANCIA ALFREDO Y DELIA GONZÁLEZ FLORES	1	51	12	9	0	1	0	0	0	0	0	0	0	1	4	0	0	0	0	0	0	0	0	1	0	2	0	0	0	0	3
	PUERTO VIEJO	ESCUELA LÍDER PUERTO VIEJO	4	2 451	1 378	1 356	28	15	3	6	3	4	67	8	12	6	710	40	5	7	3	22	137	117	2	5	12	76	46	1	21	14	8
		ESCUELA SAN JOSÉ DE RÍO SARAPIQUÍ	1	38	19	19	0	1	0	0	0	0	0	0	0	0	9	0	0	0	0	1	3	0	0	0	0	5	0	0	0	0	0
		ESCUELA BOCA DE LA CEIBA	1	111	53	52	0	0	0	0	0	0	0	0	0	0	35	4	0	0	0	0	2	2	0	0	0	8	0	1	0	0	1
		ESCUELA CHILAMATE	4	2 185	991	977	27	6	5	10	3	2	32	10	11	15	381	23	2	6	0	22	165	86	2	4	20	67	69	1	8	5	9
		ESCUELA SAN JULIÁN	1	407	228	224	0	3	1	2	0	0	6	3	2	1	130	0	1	1	0	36	18	7	0	1	4	5	2	1	0	4	0
		ESCUELA LOS ARBOLITOS	1	149	92	92	0	4	0	0	0	1	1	0	1	0	42	1	2	0	0	0	5	7	0	1	0	25	1	0	1	0	0
		ESCUELA ZAPOTE	2	752	350	339	8	4	0	4	0	0	1	6	6	6	133	5	4	2	1	36	50	19	0	1	12	27	3	2	9	9	2
		ESCUELA SAN JOSÉ DE RÍO SUCIO	2	1 200	451	436	1	6	1	6	0	0	17	2	2	7	146	18	4	0	2	10	99	29	3	8	13	32	27	1	2	8	7
		ESCUELA IDA LINDO SOL	1	649	257	254	4	3	1	2	1	0	7	1	0	4	96	1	1	1	0	7	48	18	1	6	6	37	3	0	6	1	2
		ESCUELA ESTERO GRANDE	1	582	279	263	10	2	1	4	1	0	14	2	6	0	103	1	1	0	0	12	56	20	2	3	4	16	4	0	1	4	12
		ESCUELA LA GUARIA	3	1 801	915	894	12	7	1	5	3	8	28	4	3	2	488	14	2	0	3	27	126	79	1	3	5	47	20	1	5	11	10
		ESCUELA IDA LA GATA	1	189	124	124	2	3	1	0	0	0	6	1	1	0	62	3	0	0	1	3	10	4	0	1	5	21	0	0	0	0	0
		ESCUELA EL NARANJAL	2	997	439	429	2	5	0	5	0	1	20	1	5	1	173	5	3	1	1	5	128	18	2	4	10	21	14	0	4	7	3
		ESCUELA CLAUDIO LARA CAMPOS	6	3 122	1 810	1 768	49	20	9	15	1	1	82	14	32	3	681	38	8	2	6	26	254	183	0	14	39	198	76	2	15	21	21
		ESCUELA SAN RAFAEL ABAJO	1	220	139	134	1	0	0	4	0	0	5	0	2	0	83	0	0	0	0	0	4	28	0	0	3	4	0	0	0	2	3
		ESCUELA LLANO GRANDE	1	174	110	106	2	0	2	1	1	0	1	1	0	0	70	5	0	1	0	0	7	2	1	1	0	6	5	0	0	0	4
		ESCUELA SAN RAMÓN	1	555	396	390	3	6	0	1	2	3	6	0	1	0	277	3	1	2	1	2	17	12	1	1	2	42	7	0	0	3	3

CUADRO 2.21 HEREDIA: JUNTAS, ELECTORADO [1/], PARTICIPACIÓN, VOTOS POR PARTIDO, NULOS Y BLANCOS, PARA DIPUTACIONES A LA ASAMBLEA LEGISLATIVA, SEGÚN CANTÓN, DISTRITO ADMINISTRATIVO Y CENTRO DE VOTACIÓN
ELECCIONES 6 DE FEBRERO 2022

CANTÓN	DISTRITO ADMINISTRATIVO	CENTRO DE VOTACIÓN	JUNTAS	ELECTORADO 1/	VOTOS RECIBIDOS																													
						VOTOS VÁLIDOS																												
					TOTAL GENERAL	TOTAL	ACCESIBILIDAD SIN EXCLUSIÓN	ACCIÓN CIUDADANA	ALIANZA DEMÓCRATA CRISTIANA	COSTA RICA JUSTA	DE LOS TRABAJADORES	ENCUENTRO NACIONAL	FRENTE AMPLIO	FUERZA NACIONAL	INTEGRACIÓN NACIONAL	JUSTICIA SOCIAL COSTARRICENSE	LIBERACIÓN NACIONAL	LIBERAL PROGRESISTA	MOVIMIENTO LIBERTARIO	MOVIMIENTO SOCIAL DEMÓCRATA COSTARRICENSE	NUESTRO PUEBLO	NUEVA GENERACIÓN	NUEVA REPÚBLICA	PROGRESO SOCIAL DEMOCRÁTICO	PUEBLO UNIDO	REPUBLICANO SOCIAL CRISTIANO	RESTAURACIÓN NACIONAL	UNIDAD SOCIAL CRISTIANA	UNIDOS PODEMOS	UNIÓN COSTARRICENSE DEMOCRÁTICA	UNIÓN LIBERAL	NULOS	BLANCOS
SARAPIQUÍ	LA VIRGEN	ESCUELA LOS ÁNGELES DE COLONIA CARVAJAL	1	140	81	81	2	1	0	0	0	0	0	0	0	1	27	0	0	0	0	0	9	6	0	1	2	31	0	1	0	0	0
		ESCUELA PUEBLO NUEVO	2	699	357	346	3	7	2	3	0	0	1	6	4	2	110	9	2	0	0	39	95	18	0	3	11	24	5	0	2	6	5
		ESCUELA KAYRICA	2	847	457	441	1	8	0	6	3	5	21	6	8	2	139	3	1	2	3	18	54	62	3	1	7	35	45	1	7	5	11
		ESCUELA LA TIRIMBINA	1	159	68	66	7	2	0	1	0	0	3	0	0	2	12	0	0	1	0	0	18	7	0	1	0	11	1	0	0	0	2
		ESCUELA LA DELIA	1	58	24	23	1	0	0	0	0	0	0	0	1	0	18	0	0	0	0	0	1	1	0	0	0	1	0	0	0	0	1
		ESCUELA BAJOS DE CHILAMATE	1	278	151	145	4	1	0	3	0	1	5	2	1	3	58	1	0	3	0	7	13	10	1	1	6	17	6	0	2	3	3
		HOGAR DE LARGA ESTANCIA SAN AGUSTÍN	1	23	18	17	0	0	0	0	0	0	0	0	0	2	9	0	0	1	0	1	1	0	1	0	0	2	0	0	0	0	1
		ESCUELA LAS PALMITAS	1	538	309	292	9	6	1	4	0	0	10	2	2	4	131	3	3	0	0	22	40	21	1	0	6	21	6	0	0	8	9
		ESCUELA BUENOS AIRES	5	2 948	1 574	1 544	31	36	8	21	1	8	78	14	11	5	597	30	2	6	4	64	328	132	6	5	17	82	35	8	15	11	19
		ESCUELA FINCA SEIS	7	3 834	2 160	2 108	59	43	7	24	4	18	145	7	26	12	685	56	10	8	4	94	431	245	9	15	41	133	24	1	7	25	27
		ESCUELA LA TIGRA	2	1 041	557	543	9	6	3	10	2	1	18	3	2	3	260	6	3	0	0	7	101	36	0	1	23	25	14	2	8	10	4
		ESCUELA IDA CARTAGENA	1	590	369	362	2	0	0	3	2	0	8	2	4	2	207	4	3	0	0	45	33	22	0	2	6	9	3	1	4	1	6
		ESCUELA FINCA DIEZ	3	1 294	707	682	16	12	5	7	1	17	43	6	6	10	237	13	5	3	1	33	103	94	2	4	11	42	1	1	9	11	14
		ESCUELA FINCA DOS	2	1 231	696	674	21	7	11	5	1	3	30	8	6	6	244	9	1	2	1	65	105	69	3	7	16	47	5	0	2	13	9
		ESCUELA CUBUJUQUÍ	1	418	269	264	2	4	1	2	0	5	20	3	1	3	124	4	1	1	1	3	38	29	2	1	5	10	0	1	3	3	2
		ESCUELA CERRO NEGRO	1	81	47	47	2	0	0	1	0	0	2	3	0	0	1	1	0	0	0	2	23	4	0	0	2	6	0	0	0	0	0
	HORQUETAS	ESCUELA JUAN SANTAMARÍA	5	2 589	1 505	1 471	128	21	5	18	3	27	85	9	16	8	462	36	8	6	2	85	266	146	20	3	22	53	25	4	13	14	20
		ESCUELA IDA EL PALMAR	1	186	117	115	1	2	0	3	1	2	2	0	0	0	28	1	1	1	0	25	22	9	1	4	2	8	1	1	0	2	0
		ESCUELA COLONIA VILLALOBOS	2	674	416	402	9	4	1	17	1	3	20	2	3	3	154	11	1	3	3	18	66	34	2	1	7	30	2	0	7	6	8
		ESCUELA SAN BERNARDINO	1	435	245	241	8	7	1	3	0	8	12	1	0	2	56	5	0	0	0	24	48	42	1	3	6	10	1	0	3	2	2
		ESCUELA SANTA EDUVIGES	2	774	434	417	12	3	0	5	1	10	8	0	8	4	133	9	2	0	1	106	58	15	1	0	5	30	3	0	3	9	8
		ESCUELA IDA LA CONQUISTA	1	322	198	195	2	6	2	1	1	1	15	2	1	1	92	4	3	0	0	3	34	13	0	1	4	7	1	0	1	1	2
		ESCUELA FINCA 5 CHIRRIPÓ	1	545	300	290	2	4	1	4	2	38	9	2	2	1	73	4	1	0	1	56	46	16	1	5	4	15	0	1	2	5	5
		ESCUELA IDA HUETAR	1	578	369	359	2	4	2	6	2	3	12	5	2	8	144	12	0	0	1	16	64	41	2	5	4	19	1	0	4	7	3
		ESCUELA IDA LA PAZ	1	204	135	127	3	5	0	2	0	0	7	1	3	1	21	4	1	2	0	2	43	6	0	2	13	6	4	0	1	3	5
		ESCUELA FINCA AGUA	1	275	179	174	3	5	0	1	0	0	4	4	0	0	33	2	1	0	0	68	9	13	0	3	1	23	2	0	2	2	3
	LLANURAS DEL GASPAR	ESCUELA LA ALDEA	1	447	156	150	1	2	0	1	1	0	1	2	3	1	56	1	1	1	0	9	12	46	0	1	3	7	1	0	0	6	0
	CUREÑA	ESCUELA SAN FRANCISCO	1	182	82	79	2	1	0	1	0	0	4	1	4	0	39	1	0	0	0	5	0	12	1	1	1	5	0	0	1	0	3
		ESCUELA LOS ÁNGELES DEL RIO	1	189	69	67	0	0	0	0	0	0	0	0	1	0	45	0	0	0	0	0	5	7	1	0	1	7	0	0	0	1	1

1/ Se modificó la cantidad del electorado de acuerdo con las resoluciones DGRA-0035-2022 y DGRA-0040-2022.
FUENTE: Tribunal Supremo de Elecciones.

CUADRO 2.22 GUANACASTE: JUNTAS, ELECTORADO [1/], PARTICIPACIÓN, VOTOS POR PARTIDO, NULOS Y BLANCOS, PARA DIPUTACIONES A LA ASAMBLEA LEGISLATIVA, SEGÚN CANTÓN, DISTRITO ADMINISTRATIVO Y CENTRO DE VOTACIÓN
ELECCIONES 6 DE FEBRERO 2022

CANTÓN	DISTRITO ADMINISTRATIVO	CENTRO DE VOTACIÓN	JUNTAS	ELECTORADO [1/]	VOTOS RECIBIDOS																														
					TOTAL GENERAL	VOTOS VÁLIDOS																											NULOS	BLANCOS
						TOTAL	ACCESIBILIDAD SIN EXCLUSIÓN	ACCIÓN CIUDADANA	ALIANZA DEMÓCRATA CRISTIANA	COSTA RICA JUSTA	DE LOS TRABAJADORES	ENCUENTRO NACIONAL	FRENTE AMPLIO	FUERZA NACIONAL	INTEGRACIÓN NACIONAL	JUSTICIA SOCIAL COSTARRICENSE	LIBERACIÓN NACIONAL	LIBERAL PROGRESISTA	MOVIMIENTO LIBERTARIO	MOVIMIENTO SOCIAL DEMÓCRATA COSTARRICENSE	NUESTRO PUEBLO	NUEVA GENERACIÓN	NUEVA REPÚBLICA	PROGRESO SOCIAL DEMOCRÁTICO	PUEBLO UNIDO	REPUBLICANO SOCIAL CRISTIANO	RESTAURACIÓN NACIONAL	UNIDAD SOCIAL CRISTIANA	UNIDOS PODEMOS	UNIÓN COSTARRICENSE DEMOCRÁTICA	UNIÓN GUANACASTECA	UNIÓN LIBERAL		
LIBERIA	LIBERIA	ESCUELA ALBA OCAMPO ALVARADO	11	6 427	3 810	3 741	115	73	9	38	3	9	166	20	28	32	948	285	11	8	29	19	254	374	3	39	28	954	13	14	255	14	41	28
		ESCUELA JULIA ACUNA DE SOMARRIBAS	2	804	390	377	10	12	0	3	1	0	10	2	2	2	118	25	0	1	0	0	20	46	1	3	9	55	2	4	48	3	9	4
		CAI CALLE REAL LIBERIA MÓDULO B CASITAS	1	262	82	79	1	2	0	0	0	0	0	0	1	2	45	2	2	1	0	0	8	4	0	2	2	2	2	0	3	0	2	1
		HOGAR DE LARGA ESTANCIA SAN VICENTE DE PAÚL	1	26	15	14	0	1	0	0	0	0	0	1	0	0	0	0	0	0	0	0	0	8	1	0	1	2	0	0	0	0	0	1
		COLEGIO SANTA ANA	3	1 483	717	703	17	16	1	3	0	2	44	2	2	2	159	42	1	7	6	3	65	87	0	12	11	155	1	6	57	2	10	4
		ESCUELA CORAZÓN DE JESÚS	10	6 007	2 620	2 532	148	34	7	47	4	16	84	23	23	26	471	80	14	6	3	12	332	178	1	36	42	527	12	20	377	9	59	29
		ESCUELA LA VICTORIA	11	6 294	3 559	3 484	119	44	6	41	8	1	161	39	22	24	667	145	14	12	17	11	239	437	2	31	34	1 038	28	15	306	23	51	24
		ESCUELA ISABEL BROWN BROWN	15	9 660	4 426	4 320	203	57	16	63	8	20	150	41	53	34	730	134	10	9	14	22	619	362	3	44	50	1 207	22	12	403	34	67	39
		KINDER SAN ROQUE	4	2 576	1 222	1 191	54	18	3	16	3	2	53	9	9	8	219	31	4	3	3	12	174	92	2	17	17	301	2	1	127	11	20	11
		ESCUELA RINCÓN DE LA VIEJA	1	63	27	25	0	0	0	0	0	0	0	0	0	0	7	0	0	1	0	0	5	2	0	1	0	7	0	0	1	1	2	0
		ESCUELA EL RODEITO	1	245	134	131	17	2	0	1	1	0	14	0	0	1	19	6	0	0	1	2	9	10	1	0	0	29	1	0	16	1	3	0
		ESCUELA MORACIA	9	5 483	3 060	2 985	112	66	9	47	4	6	156	16	20	26	537	101	6	41	14	11	211	293	6	41	32	920	9	10	274	17	49	26
		CAI CALLE REAL LIBERIA MÓDULO D1-D2	1	228	82	78	1	1	1	2	1	0	0	0	1	2	38	0	2	1	1	0	9	1	0	1	3	5	0	0	8	0	4	0
		ESCUELA EL CAPULÍN	4	2 140	1 269	1 249	52	19	9	10	4	3	61	4	5	13	235	92	4	4	15	4	75	166	0	11	12	251	7	0	188	5	15	5
		CAI CALLE REAL LIBERIA MÓDULO D3 Y D4	1	151	78	76	1	1	1	0	0	1	3	0	5	2	30	1	1	0	0	0	6	3	1	1	5	3	0	0	9	2	2	0
		ESCUELA CAÑAS DULCES	3	1 362	798	784	6	17	2	7	0	0	27	1	3	1	184	19	3	1	11	2	126	69	0	11	17	214	0	0	59	4	6	8
	CAÑAS DULCES	ESCUELA BUENA VISTA	1	525	277	272	4	5	1	5	0	0	5	4	2	4	73	3	1	2	1	0	35	31	1	10	8	34	0	1	41	1	4	1
		ESCUELA IRIGARAY	1	388	223	221	4	8	1	1	0	0	5	0	0	3	67	5	1	1	1	0	24	9	0	6	2	60	1	0	22	0	2	0
		ESCUELA LAS LILAS DE CAÑAS DULCES	1	132	68	66	0	0	0	1	0	0	0	1	0	0	9	1	0	0	0	0	25	3	0	0	1	17	0	0	8	0	0	2
	MAYORGA	ESCUELA MARCELINO GARCÍA FLAMENCO	2	1 116	616	603	10	11	1	2	1	0	8	5	4	4	249	14	0	2	1	1	39	20	2	6	7	192	0	1	21	2	7	6
	NACASCOLO	ESCUELA DE GUARDIA	3	1 849	900	876	19	9	1	11	1	2	24	4	27	9	253	30	0	1	0	9	83	64	0	17	11	206	4	3	82	6	17	7
		ESCUELA CURUBANDÉ	1	430	225	221	1	5	2	0	0	0	9	3	2	3	76	11	2	1	10	3	23	24	0	3	4	27	0	1	9	2	1	3
	CURUBANDÉ	SALÓN PARROQUIAL GUADALUPE	2	1 114	583	568	9	11	3	2	0	3	18	0	2	6	100	8	1	0	1	0	24	28	1	8	2	303	2	1	33	2	9	6
		ESCUELA NUEVA GENERACIÓN	1	418	218	210	4	6	1	0	1	0	7	0	3	1	26	2	1	2	0	1	21	5	1	4	1	88	0	3	32	0	3	5
		ESCUELA LEÓNIDAS BRICEÑO BALTODANO	14	8 540	5 276	5 161	85	57	19	123	6	87	242	263	57	50	882	158	11	15	14	108	310	865	4	55	72	1 446	13	51	154	14	66	49
		ESCUELA ANSELMO GUTIÉRREZ BRICEÑO	1	408	218	213	2	2	0	15	1	6	5	6	15	3	64	4	1	1	2	3	22	12	2	1	5	30	1	0	6	4	4	1
		ESCUELA 20 DE MARZO DE 1856	1	515	308	302	2	4	0	10	1	1	9	20	0	5	35	5	0	1	0	6	13	16	1	5	10	148	0	0	10	0	4	2
		ESCUELA JUAN DIAZ	1	405	189	184	0	2	0	3	1	1	3	7	0	3	26	3	1	2	0	2	16	14	0	3	6	83	1	0	6	1	3	2
		ESCUELA SAN MARTÍN	10	5 752	3 016	2 900	73	24	12	166	7	23	163	236	39	42	426	57	10	13	2	66	256	272	6	45	47	701	4	24	175	11	69	47
		ESCUELA DULCE NOMBRE	1	428	201	191	0	2	3	5	1	1	15	6	2	5	49	2	2	1	0	0	14	28	0	2	3	37	1	1	8	3	6	4
		ESCUELA CUPERTINO BRICEÑO	2	919	553	535	3	4	4	3	0	3	10	7	0	7	64	1	4	6	1	1	37	317	0	6	6	44	0	0	5	2	11	7
		ESCUELA OMAR DENGO GUERRERO	2	761	428	412	0	1	1	1	2	6	10	9	3	2	96	8	1	2	1	3	41	29	3	2	5	168	1	0	15	2	8	8
		ESCUELA CERRO NEGRO	1	104	62	60	1	0	0	25	0	0	0	0	0	1	7	0	0	0	1	0	1	2	0	0	2	19	0	1	0	0	2	0
	NICOYA	SALÓN COMUNAL DE LA ESPERANZA NORTE	1	232	121	112	0	0	0	17	1	1	0	0	2	8	20	3	0	0	0	0	6	7	1	2	2	37	2	0	3	0	4	5
		ESCUELA GUILLERMO MORALES PÉREZ	1	440	270	257	1	3	3	2	0	3	10	9	1	9	57	1	0	1	1	3	24	22	1	4	4	91	0	4	3	0	5	8
		ESCUELA EL JOBO NORTE	1	179	108	106	1	3	0	9	0	0	1	9	4	1	25	1	0	0	0	0	6	1	0	2	2	33	1	0	7	0	2	0
		ESCUELA FRAY BARTOLOMÉ DE LAS CASAS	2	1 034	521	502	10	5	3	16	1	4	22	41	11	4	74	5	1	3	2	6	47	68	3	9	11	97	0	2	51	6	6	13
		ESCUELA VALEDOR MARTÍNEZ MARTÍNEZ	2	937	567	552	8	3	2	34	0	1	28	17	8	8	141	12	3	1	1	7	32	125	1	1	15	88	2	1	13	0	9	6
		ESCUELA PILAS BLANCAS	1	58	27	27	0	0	0	8	0	0	0	0	0	1	9	1	0	0	0	0	1	1	0	2	1	1	0	0	2	0	0	0
		ESCUELA GAMALOTAL	1	409	247	234	0	1	1	2	0	0	6	7	1	2	58	5	2	0	0	6	19	43	1	6	5	58	5	0	5	1	9	4
		ESCUELA VIRGILIO CAAMAÑO ARAUZ	2	709	393	379	2	5	1	4	1	3	9	27	3	3	110	9	1	1	0	3	27	41	0	6	2	102	2	5	10	2	10	4
		ESCUELA GARCIMUÑOZ	1	97	45	45	0	2	0	1	0	0	0	0	3	0	13	2	0	0	0	0	4	1	1	0	1	9	0	1	7	0	0	0
		HOGAR DE LARGA ESTANCIA SAN BLAS	1	22	13	13	0	0	0	0	1	0	0	0	0	0	5	0	0	0	0	0	1	0	0	0	0	3	0	0	3	0	0	0
		ESCUELA ARTURO SOLANO MONGE	1	423	206	202	0	5	2	17	0	5	6	7	0	4	52	1	0	2	0	3	8	9	0	2	3	32	0	3	40	1	4	0
		ESCUELA CESAR FLORES ZUÑIGA	2	703	307	297	25	3	1	16	0	0	9	5	9	3	54	4	0	1	0	7	23	30	0	8	8	75	2	5	9	0	4	6
		COLEGIO TÉCNICO PROFESIONAL LA MANSIÓN	3	1 517	891	869	2	7	3	6	1	16	31	24	2	11	218	34	2	3	2	39	50	86	0	10	10	153	2	36	117	4	13	9
		IGLESIA CATÓLICA DE MATINA	1	72	54	52	0	0	0	0	0	0	3	0	0	0	18	3	1	0	0	0	3	3	0	1	1	14	0	0	5	0	2	0
		ESCUELA GIL GONZÁLEZ DÁVILA	1	501	302	294	7	1	0	3	0	3	10	11	25	2	56	3	0	0	1	0	28	14	0	1	4	33	1	63	28	0	4	4
	MANSIÓN	ESCUELA CARLOS MILLER	1	468	309	300	3	0	0	4	1	0	11	14	0	1	41	11	3	1	0	0	27	81	1	6	5	62	0	6	21	1	5	4
		ESCUELA IGUANITA	1	244	116	106	0	0	0	1	1	5	1	1	1	1	26	3	0	0	0	9	8	5	0	2	5	24	0	1	12	0	8	2

CUADRO 2.22 GUANACASTE: JUNTAS, ELECTORADO [1/], PARTICIPACIÓN, VOTOS POR PARTIDO, NULOS Y BLANCOS, PARA DIPUTACIONES A LA ASAMBLEA LEGISLATIVA, SEGÚN CANTÓN, DISTRITO ADMINISTRATIVO Y CENTRO DE VOTACIÓN
ELECCIONES 6 DE FEBRERO 2022

CANTÓN	DISTRITO ADMINISTRATIVO	CENTRO DE VOTACIÓN	JUNTAS	ELECTORADO [1/]	VOTOS RECIBIDOS																																				
					TOTAL GENERAL	VOTOS VÁLIDOS																																	NULOS	BLANCOS
						TOTAL	ACCESIBILIDAD SIN EXCLUSIÓN	ACCIÓN CIUDADANA	ALIANZA DEMÓCRATA CRISTIANA	COSTA RICA JUSTA	DE LOS TRABAJADORES	ENCUENTRO NACIONAL	FRENTE AMPLIO	FUERZA NACIONAL	INTEGRACIÓN NACIONAL	JUSTICIA SOCIAL COSTARRICENSE	LIBERACIÓN NACIONAL	LIBERAL PROGRESISTA	MOVIMIENTO LIBERTARIO	MOVIMIENTO SOCIAL DEMÓCRATA COSTARRICENSE	NUESTRO PUEBLO	NUEVA GENERACIÓN	NUEVA REPÚBLICA	PROGRESO SOCIAL DEMOCRÁTICO	PUEBLO UNIDO	REPUBLICANO SOCIAL CRISTIANO	RESTAURACIÓN NACIONAL	UNIDAD SOCIAL CRISTIANA	UNIDOS PODEMOS	UNIÓN COSTARRICENSE DEMOCRÁTICA	UNIÓN GUANACASTECA	UNIÓN LIBERAL		
NICOYA	SAN ANTONIO	ESCUELA RECAREDO BRICEÑO ARAUZ	1	398	263	258	4	0	1	0	0	1	5	19	0	1	63	5	1	1	0	2	25	25	0	0	4	75	0	18	7	1	3	2
		ESCUELA MATAMBUGUITO	1	201	130	130	0	2	0	3	0	1	5	1	3	3	15	11	1	0	0	0	14	3	0	5	0	54	0	5	4	0	0	0
		ESCUELA ACOYAPA	1	312	168	162	2	3	0	2	0	0	9	2	55	2	29	6	1	0	1	2	9	7	0	4	5	17	0	6	0	0	6	0
		ESCUELA LUIS DOBLES SEGREDA	2	770	380	365	2	2	1	7	0	3	18	7	14	3	99	10	0	0	0	9	37	57	1	6	4	64	1	5	14	1	8	7
		COLEGIO TÉCNICO PROFESIONAL DE CORRALILLO	2	891	498	485	4	5	4	6	1	3	95	7	10	4	82	3	1	4	2	7	38	34	1	2	8	119	1	34	9	1	11	2
		ESCUELA PUERTO HUMO	1	177	130	128	0	0	0	15	0	0	22	1	18	1	16	0	0	0	0	1	2	6	0	0	0	28	0	4	14	0	2	0
		ESCUELA ELIAS AIZA RÍOS	1	359	235	228	0	2	0	48	0	2	7	2	1	1	91	0	4	2	1	3	8	16	0	3	2	23	0	2	10	0	5	2
		ESCUELA ULISES DELGADO AGUILERA	1	545	284	271	35	4	14	3	0	3	2	3	6	2	39	4	0	1	1	2	14	49	2	2	4	50	5	0	26	0	11	2
		ESCUELA ZAPOTE	1	262	169	162	5	1	0	1	0	0	16	2	6	1	24	1	4	1	3	2	4	15	0	7	3	55	1	2	8	0	3	4
		ESCUELA POZO DE AGUA	1	478	258	255	0	1	1	2	1	2	126	1	6	1	42	1	0	0	0	2	5	14	0	2	3	35	0	1	9	0	1	2
		ESCUELA CAÑAL	1	169	108	106	0	2	0	7	0	0	20	2	7	0	17	0	1	0	0	0	3	19	1	0	1	3	0	2	20	1	2	0
		ESCUELA VEINTICINCO DE JULIO	1	387	187	174	2	1	0	4	0	0	9	4	2	0	41	1	0	0	0	0	11	16	1	4	3	66	1	0	8	0	3	10
		ESCUELA MANUEL CÁRDENAS CÁRDENAS	2	666	401	380	4	5	1	10	0	3	105	4	14	3	97	3	0	1	2	0	21	18	0	2	7	45	0	6	28	1	15	6
		ESCUELA TALOLINGA	1	264	133	131	1	6	0	0	0	1	0	3	0	0	17	2	0	1	0	0	12	3	2	1	3	39	9	0	31	0	1	1
		ESCUELA MONTE GALÁN	1	125	73	72	0	1	0	0	0	0	13	0	3	1	36	0	0	2	0	2	2	0	0	1	0	8	0	0	2	1	1	0
		ESCUELA ROSARIO	1	344	246	236	2	4	1	2	1	0	22	2	103	0	22	0	3	2	0	4	1	7	1	0	0	23	0	3	33	0	7	3
		ESCUELA EL FLOR	1	178	104	100	0	2	0	5	0	0	10	0	2	2	20	0	0	0	0	0	3	5	0	2	0	47	0	0	2	0	1	3
		ESCUELA LA MONTAÑITA	1	88	48	44	0	1	0	3	0	1	4	2	15	1	8	1	0	0	0	0	0	1	0	0	0	2	0	2	3	0	0	4
		ESCUELA CABALLITO	1	313	206	201	0	2	0	0	0	0	13	3	2	0	81	2	1	0	1	0	4	11	0	1	0	71	0	0	9	0	2	3
		ESCUELA BLAS MONTES LEAL	2	692	398	388	3	5	1	4	0	1	30	16	4	3	93	3	1	0	0	13	28	51	0	2	5	71	2	3	49	0	5	5
	QUEBRADA HONDA	ESCUELA ANDRÉS BRICEÑO ACEVEDO	1	374	259	254	0	1	1	1	0	0	9	17	0	1	87	7	4	1	0	1	10	37	0	6	5	61	0	2	2	1	1	4
		ESCUELA RUFINO CARRILLO TORRES	1	134	99	96	1	0	0	2	0	1	10	0	6	0	33	1	1	1	0	0	3	22	1	2	0	12	0	0	0	0	3	0
		ESCUELA LUCAS BRICEÑO FONSECA	1	285	173	167	0	0	0	0	0	0	14	11	3	3	44	3	0	4	0	2	3	23	1	13	0	35	0	1	7	0	4	2
		ESCUELA SANTOS CARRILLO	1	459	280	274	1	1	1	5	1	3	32	5	1	3	51	1	8	0	0	1	19	48	0	2	5	54	0	1	31	0	0	6
		ESCUELA SAN FERNANDO	1	383	173	165	1	2	1	0	2	5	8	2	2	1	35	0	0	0	1	2	28	18	0	1	5	42	1	0	7	1	2	6
		ESCUELA TERCIOPELO	1	340	182	173	2	2	0	2	2	1	7	6	2	2	20	6	0	0	1	0	13	12	1	3	4	75	0	9	3	0	5	4
	SÁMARA	LICEO DE SAMARA	3	1 449	598	570	2	3	3	3	1	2	82	9	6	7	124	32	2	3	1	37	23	88	1	11	8	95	1	2	21	3	15	13
		ESCUELA BARCO QUEBRADO	1	437	191	186	0	2	1	5	0	2	11	3	1	0	39	11	1	0	0	0	22	16	1	6	7	46	1	1	8	2	2	3
		ESCUELA EL SILENCIO	1	97	51	48	0	0	0	2	1	0	0	2	0	0	12	0	2	0	0	0	7	6	1	0	0	14	0	0	1	0	3	0
		ESCUELA SANTO DOMINGO	1	115	62	62	0	1	0	1	0	0	2	3	0	1	27	0	1	0	1	1	4	13	0	0	2	3	1	1	0	0	0	0
		ESCUELA SERAPIO LÓPEZ FAJARDO	5	2 988	1 312	1 251	13	18	9	8	3	5	49	28	59	13	335	72	4	9	3	18	105	105	4	20	42	252	8	4	57	8	28	33
		ESCUELA RÍO MONTAÑA	1	65	19	17	0	1	0	0	1	0	0	0	0	0	8	0	1	0	0	0	4	0	0	1	0	0	0	0	1	0	1	1
	NOSARA	ESCUELA GARZA	1	264	150	147	3	4	5	1	0	5	8	0	0	2	39	17	1	0	0	1	8	13	0	1	3	31	1	1	3	0	0	3
		ESCUELA LA ESPERANZA DE GARZA	1	536	269	258	2	1	2	3	1	1	33	3	4	6	40	25	3	2	0	6	32	26	0	1	6	43	3	0	11	4	8	3
		ESCUELA LAS DELICIAS	1	200	123	120	0	2	0	1	0	2	3	0	0	1	20	6	1	0	0	1	5	3	1	5	1	66	0	0	2	0	1	2
		SALÓN COMUNAL MAQUENCO	1	205	103	97	0	3	0	3	0	0	4	2	0	3	24	2	2	1	0	1	4	12	1	2	1	25	0	1	6	0	3	3
		ESCUELA SANTA ELENA	1	263	139	134	0	1	1	0	1	4	3	0	0	0	36	0	1	0	0	2	6	15	1	3	2	28	0	2	28	0	2	3
		ESCUELA NARANJAL	1	255	142	140	0	0	1	1	1	2	4	4	0	3	71	1	0	1	1	0	3	22	0	2	0	21	0	0	2	0	1	1
	BELÉN DE NOSARITA	ESCUELA CUAJINIQUIL	1	202	142	138	0	2	0	4	0	0	4	1	4	4	46	0	4	0	0	0	4	12	1	1	0	47	0	2	1	1	1	3
		ESCUELA BELÉN	2	910	520	509	0	0	1	13	1	0	7	4	8	3	86	10	0	3	0	4	26	155	1	9	3	154	1	0	19	1	10	1
		ESCUELA CUESTA GRANDE	1	217	137	131	1	3	2	0	0	0	3	1	1	1	39	0	1	3	0	1	2	54	0	2	1	16	0	0	0	0	2	4
		ESCUELA CONCEPCIÓN	1	62	37	36	0	1	0	1	0	0	1	1	0	0	3	1	0	0	0	0	7	3	0	3	0	14	1	0	0	0	0	1
		ESCUELA JUNTAS DE NOSARA	1	75	51	48	1	0	0	9	0	1	0	1	0	1	15	1	0	0	0	0	2	1	0	2	1	9	1	0	3	0	2	1
	SANTA CRUZ	ESCUELA JOSEFINA LÓPEZ BONILLA	20	12 195	6 389	6 206	612	252	19	101	13	10	245	92	141	53	1 190	432	15	152	10	32	418	988	9	67	66	920	10	27	311	21	118	65
		ESCUELA BENITO JUÁREZ GARCÍA	3	1 456	776	754	44	25	3	6	3	1	36	9	12	3	168	29	4	11	2	4	38	144	4	8	12	95	0	5	85	3	14	8
		ESCUELA PUERTO RICO	2	1 016	504	484	30	25	3	7	2	0	21	12	5	8	86	36	2	5	2	1	32	64	1	13	10	69	2	5	40	3	15	5
		ESCUELA SAN JUAN	2	779	409	399	5	15	0	1	1	0	5	4	17	1	72	14	1	8	0	2	27	30	0	5	5	66	2	2	112	4	9	1
		ESCUELA FRANCISCO CHAVES CHAVES	1	603	332	319	4	3	0	3	0	1	2	7	5	2	70	14	1	5	0	1	61	67	1	13	3	33	1	1	20	1	11	2
		ESCUELA MATIAS DUARTE SOTELA	2	913	381	364	22	16	2	4	0	1	22	8	7	10	61	20	3	10	0	0	29	45	0	12	5	61	1	2	20	3	10	7
		ESCUELA VISTALMAR	1	38	20	20	0	0	0	0	0	0	0	2	0	0	4	0	0	0	0	0	6	3	0	1	0	1	0	1	2	0	0	0
		ESCUELA BARRIO LIMÓN	2	759	435	426	13	17	4	11	0	1	25	9	8	6	58	27	4	6	3	5	33	73	1	6	4	74	3	2	32	1	8	1

CUADRO 2.22 GUANACASTE: JUNTAS, ELECTORADO [1/], PARTICIPACIÓN, VOTOS POR PARTIDO, NULOS Y BLANCOS, PARA DIPUTACIONES A LA ASAMBLEA LEGISLATIVA, SEGÚN CANTÓN, DISTRITO ADMINISTRATIVO Y CENTRO DE VOTACIÓN
ELECCIONES 6 DE FEBRERO 2022

CANTÓN	DISTRITO ADMINISTRATIVO	CENTRO DE VOTACIÓN	JUNTAS	ELECTORADO [1/]	VOTOS RECIBIDOS																														
					TOTAL GENERAL	VOTOS VÁLIDOS																												NULOS	BLANCOS
						TOTAL	ACCESIBILIDAD SIN EXCLUSIÓN	ACCIÓN CIUDADANA	ALIANZA DEMÓCRATA CRISTIANA	COSTA RICA JUSTA	DE LOS TRABAJADORES	ENCUENTRO NACIONAL	FRENTE AMPLIO	FUERZA NACIONAL	INTEGRACIÓN NACIONAL	JUSTICIA SOCIAL COSTARRICENSE	LIBERACIÓN NACIONAL	LIBERAL PROGRESISTA	MOVIMIENTO LIBERTARIO	MOVIMIENTO SOCIAL DEMÓCRATA COSTARRICENSE	NUESTRO PUEBLO	NUEVA GENERACIÓN	NUEVA REPÚBLICA	PROGRESO SOCIAL DEMOCRÁTICO	PUEBLO UNIDO	REPUBLICANO SOCIAL CRISTIANO	RESTAURACIÓN NACIONAL	UNIDAD SOCIAL CRISTIANA	UNIDOS PODEMOS	UNIÓN COSTARRICENSE DEMOCRÁTICA	UNIÓN GUANACASTECA	UNIÓN LIBERAL		
SANTA CRUZ	BOLSÓN	ESCUELA SAN PEDRO	1	492	290	275	5	8	0	2	1	0	13	2	1	4	61	10	0	10	1	1	11	93	1	0	5	33	0	3	9	1	8	7
		HOGAR DE LARGA ESTANCIA NUESTRA SEÑORA DEL ROSARIO	1	14	8	7	0	0	0	1	0	0	1	0	0	0	0	1	0	0	0	0	0	3	0	1	0	0	0	0	0	0	0	1
		ESCUELA CHIRCO	1	638	331	322	12	6	2	1	2	1	7	4	2	4	65	9	0	7	0	4	23	43	0	5	6	69	2	0	47	1	6	3
		ESCUELA BOLSÓN	1	395	218	208	2	4	2	0	1	0	3	0	4	1	109	21	0	1	0	0	13	10	0	4	4	19	1	0	9	0	7	3
		ESCUELA MERCEDES ORTEGA HERNÁNDEZ	2	988	587	562	1	10	1	4	4	3	9	4	34	6	160	96	2	1	1	2	43	21	3	54	8	54	3	0	37	1	13	12
		ESCUELA PARAÍSO	2	1 232	543	514	15	21	1	4	1	1	11	8	13	4	122	28	4	2	2	3	68	63	1	13	13	84	3	2	19	8	17	12
		ESCUELA VEINTISIETE DE ABRIL	3	1 676	639	605	20	4	1	19	0	1	32	6	6	9	133	32	1	6	0	6	34	101	2	5	10	115	0	2	57	3	20	14
		ESCUELA RÍO SECO	1	447	224	212	3	6	1	6	0	0	11	5	0	2	33	3	0	1	0	2	23	39	1	0	3	63	0	1	8	1	5	7
		ESCUELA SAN FRANCISCO	1	427	203	199	1	7	3	0	2	0	8	14	7	4	52	5	1	1	2	1	19	21	3	4	1	23	0	3	12	5	1	3
	VEINTISIETE DE ABRIL	ESCUELA HATILLO	2	722	325	309	4	8	3	1	2	0	16	6	2	4	49	8	0	7	1	0	45	56	0	7	10	24	9	0	45	2	7	9
		ESCUELA FLORIDA	1	378	187	177	3	7	2	1	0	0	3	15	1	3	41	17	1	1	1	0	20	6	3	3	2	32	0	1	12	2	7	3
		ESCUELA SAN JOSÉ DE LA MONTAÑA	1	188	89	84	1	1	0	0	0	0	3	0	5	0	31	20	1	1	0	2	3	2	2	1	1	5	0	1	4	0	3	2
		ESCUELA RÍO TABACO	1	91	55	51	1	1	0	0	1	0	2	1	1	0	5	6	0	1	0	0	4	10	1	1	1	12	0	0	3	0	3	1
		ESCUELA LAS DELICIAS	1	446	217	204	4	11	0	1	0	1	14	7	6	3	52	2	1	0	0	2	15	37	0	2	1	34	1	0	10	0	10	3
		ESCUELA DIONISIO LEAL VALLEJOS	1	540	245	237	2	12	1	0	1	0	2	4	1	2	81	10	0	0	0	0	9	15	1	2	3	75	0	0	15	1	4	4
		ESCUELA PORTEGOLPE	2	885	451	432	6	19	2	1	3	0	17	3	2	2	59	3	0	1	1	2	46	32	1	10	4	38	2	0	173	5	13	6
	TEMPATE	ESCUELA HUACAS	2	976	414	402	7	13	3	5	2	0	21	17	1	3	81	27	2	1	0	1	71	56	1	8	12	47	1	1	17	4	6	6
		ESCUELA PUERTO POTRERO	1	612	264	259	2	3	1	1	0	0	29	3	3	3	60	18	3	1	2	5	20	40	0	3	5	30	2	0	21	4	1	4
		ESCUELA EL LLANO	2	841	439	415	2	11	0	2	0	1	14	4	4	3	54	22	0	5	0	3	32	112	1	7	7	116	1	2	10	2	13	11
	CARTAGENA	ESCUELA CARTAGENA	5	2 835	1 421	1 354	35	107	2	15	2	0	69	17	26	10	288	35	3	14	2	6	135	237	1	18	16	129	4	13	159	11	38	29
		ESCUELA LORENA	1	336	177	167	2	88	2	2	0	0	1	1	0	1	19	4	0	1	0	0	10	5	0	1	4	14	2	2	8	0	9	1
		ESCUELA MARBELLA	1	448	203	183	28	24	1	3	0	0	3	4	5	4	33	15	1	3	1	0	14	13	1	4	0	20	0	0	4	2	7	13
		ESCUELA SAN JUANILLO	1	262	143	135	2	4	0	0	1	0	23	1	0	2	32	21	0	1	1	0	10	19	2	1	1	10	1	0	3	0	2	6
	CUAJINIQUIL	ESCUELA OSTIONAL	1	436	193	168	1	2	1	2	0	0	50	0	1	0	5	5	0	0	0	50	21	6	0	1	5	9	0	0	6	3	14	11
		ESCUELA EL SOCORRO	1	151	100	93	0	7	1	0	1	0	2	4	0	1	51	3	0	1	0	0	1	11	0	1	0	8	1	0	0	0	5	2
		ESCUELA LOS ÁNGELES	1	39	23	23	0	1	0	1	0	0	0	1	1	0	3	1	0	1	0	0	3	8	0	0	0	1	0	0	2	0	0	0
		ESCUELA EL PROGRESO	1	48	14	14	1	1	0	0	1	0	0	0	0	0	4	0	0	0	0	0	0	1	0	3	0	2	0	0	1	0	0	0
		ESCUELA MARÍA MARÍN GALAGARZA	4	2 100	1 135	1 093	39	35	7	9	3	1	51	16	34	9	225	46	2	9	1	7	53	147	5	20	12	251	16	0	92	3	24	18
	DIRIÁ	ESCUELA DIRÍA	1	382	208	202	7	3	2	3	1	1	8	4	10	2	39	5	0	4	0	0	7	50	3	2	3	33	0	1	14	0	1	5
		ESCUELA TALOLINGUITA	1	373	156	155	2	16	0	2	0	0	4	4	6	4	36	13	1	1	0	1	9	7	0	12	3	16	2	0	15	1	1	0
		ESCUELA GUAITIL	1	509	274	256	11	9	4	3	1	0	11	3	2	2	54	14	1	2	0	3	12	25	1	1	8	50	19	0	19	1	11	7
	CABO VELAS	ESCUELA MATAPALO	3	1 441	730	696	12	25	1	4	4	0	21	11	9	7	180	31	5	8	0	3	47	151	3	10	10	60	2	4	85	3	18	16
		SALÓN COMUNAL PLAYA BRASILITO	2	918	391	375	4	25	3	1	2	2	24	5	4	3	105	40	2	3	0	1	29	57	0	6	11	30	1	0	12	5	8	8
		ESCUELA VILLARREAL	5	2 749	1 253	1 198	17	20	9	11	4	2	83	18	23	10	306	90	8	10	4	7	95	210	4	28	23	116	3	4	74	19	30	25
	TAMARINDO	ESCUELA SANTA ROSA	2	837	440	418	10	22	0	4	1	0	15	10	7	7	96	19	3	1	0	16	42	63	2	11	15	51	1	0	19	3	11	11
		ESCUELA SAN JOSÉ PINILLA	1	578	249	232	0	8	0	3	1	0	10	4	1	8	84	19	2	5	0	2	13	25	0	6	3	27	0	0	8	3	11	6
		ESCUELA RICARDO ANGULO VALLEJOS	1	450	266	258	4	8	1	2	1	0	2	3	0	3	38	77	0	1	0	5	23	34	1	4	5	9	1	0	36	0	7	1
BAGACES	BAGACES	ESCUELA GENERAL TOMÁS GUARDIA	9	5 475	2 605	2 528	27	41	10	24	4	7	192	7	10	21	695	75	15	5	2	15	223	275	2	68	138	280	78	22	275	17	44	33
		ESCUELA CELESTINO ÁLVAREZ RUIZ	1	236	127	123	0	2	1	0	0	0	2	1	1	1	55	5	0	1	0	2	4	5	0	1	5	19	0	1	16	1	0	4
		SALÓN COMUNAL DE BEBEDERO	1	181	96	92	1	3	2	0	0	0	6	2	0	0	12	4	2	1	2	0	18	2	0	2	15	6	11	0	3	0	1	3
		ESCUELA SALITRAL	1	133	86	84	0	2	0	1	1	0	3	1	0	0	20	0	1	1	0	0	8	18	0	2	6	6	2	0	9	3	1	1
		ESCUELA MONTENEGRO	2	670	346	333	2	6	1	1	2	1	17	1	0	2	67	6	1	2	0	3	30	22	0	9	56	46	2	32	21	3	7	6
		ESCUELA PIJIJE	2	1 275	496	485	7	5	4	3	0	0	20	2	2	5	110	13	2	0	0	4	77	49	0	6	45	39	3	6	81	2	4	7
		ESCUELA IDA BAGATZI	1	227	99	91	1	1	0	0	0	0	3	1	0	2	34	0	0	1	0	0	3	12	0	1	17	3	0	0	11	1	2	6
		ESCUELA LLANOS DE CORTÉS	1	285	140	136	2	4	0	1	0	0	8	1	0	1	51	2	0	0	0	1	16	16	0	1	9	4	0	2	16	1	4	0
		ESCUELA AGUA CALIENTE	1	311	130	125	1	5	2	1	0	1	5	1	0	1	18	1	0	0	0	1	1	5	2	5	42	5	2	1	25	0	4	1
		ESCUELA CUIPILAPA	1	76	55	53	0	4	0	0	0	0	0	1	0	0	6	2	0	0	1	0	3	15	0	0	1	12	3	0	5	0	1	1
	LA FORTUNA	ESCUELA FAUSTO GUZMÁN CALVO	3	1 795	1 018	998	17	47	1	10	2	2	49	5	4	16	197	30	3	4	3	13	114	264	1	13	15	57	46	2	79	4	12	8
		ESCUELA SAN BERNARDO	1	430	247	239	7	5	1	1	1	0	4	1	1	3	57	6	0	0	0	3	19	36	0	3	11	18	14	2	43	3	3	5
		ESCUELA EL GUAYABO	5	2 640	1 534	1 499	15	48	6	4	9	1	67	13	1	17	218	77	5	2	5	15	150	339	1	16	19	74	213	2	172	10	24	11

CUADRO 2.22 GUANACASTE: JUNTAS, ELECTORADO [1/], PARTICIPACIÓN, VOTOS POR PARTIDO, NULOS Y BLANCOS, PARA DIPUTACIONES A LA ASAMBLEA LEGISLATIVA, SEGÚN CANTÓN, DISTRITO ADMINISTRATIVO Y CENTRO DE VOTACIÓN
ELECCIONES 6 DE FEBRERO 2022

CANTÓN	DISTRITO ADMINISTRATIVO	CENTRO DE VOTACIÓN	JUNTAS	ELECTORADO [1/]	VOTOS RECIBIDOS																														
					TOTAL GENERAL	VOTOS VÁLIDOS																												NULOS	BLANCOS
						TOTAL	ACCESIBILIDAD SIN EXCLUSIÓN	ACCIÓN CIUDADANA	ALIANZA DEMÓCRATA CRISTIANA	COSTA RICA JUSTA	DE LOS TRABAJADORES	ENCUENTRO NACIONAL	FRENTE AMPLIO	FUERZA NACIONAL	INTEGRACIÓN NACIONAL	JUSTICIA SOCIAL COSTARRICENSE	LIBERACIÓN NACIONAL	LIBERAL PROGRESISTA	MOVIMIENTO LIBERTARIO	MOVIMIENTO SOCIAL DEMÓCRATA COSTARRICENSE	NUESTRO PUEBLO	NUEVA GENERACIÓN	NUEVA REPÚBLICA	PROGRESO SOCIAL DEMOCRÁTICO	PUEBLO UNIDO	REPUBLICANO SOCIAL CRISTIANO	RESTAURACIÓN NACIONAL	UNIDAD SOCIAL CRISTIANA	UNIDOS PODEMOS	UNIÓN COSTARRICENSE DEMOCRÁTICA	UNIÓN GUANACASTECA	UNIÓN LIBERAL		
CARRILLO	MOGOTE	ESCUELA PUEBLO NUEVO	1	210	97	96	2	1	0	1	1	0	3	0	0	0	17	1	1	0	1	0	4	26	0	0	0	8	7	0	23	0	0	1
		ESCUELA SAN ISIDRO	1	117	57	55	0	3	0	0	0	0	2	0	0	0	21	1	0	0	0	0	0	7	0	1	1	2	2	0	14	1	2	0
	RÍO NARANJO	ESCUELA RÍO NARANJO	2	666	386	377	1	2	2	0	0	5	14	2	2	4	128	2	0	2	0	1	58	76	1	3	10	40	5	1	17	1	8	1
		ESCUELA RÍO CHIQUITO	1	173	117	112	3	0	0	2	0	0	0	0	1	2	59	2	1	0	0	0	5	19	0	0	3	1	10	0	3	1	1	4
		ESCUELA CENTRAL DE FILADELFIA	9	5 171	2 617	2 560	31	22	18	28	2	7	73	10	9	17	1 354	84	3	47	0	13	138	189	7	24	16	351	2	8	95	12	31	26
	FILADELFIA	ESCUELA LA GUINEA	1	205	108	104	0	2	0	7	0	0	3	3	3	2	37	3	2	0	0	0	11	18	2	0	0	4	0	1	6	0	2	2
		ESCUELA DE CORRALILLOS	2	668	330	317	8	3	4	9	0	0	4	1	4	1	114	5	1	0	1	2	88	36	0	8	0	17	0	1	9	1	8	5
		ESCUELA PALMIRA	3	1 357	636	617	11	18	0	10	1	0	15	5	1	5	276	23	1	1	3	9	53	56	4	7	15	71	0	0	27	5	10	9
	PALMIRA	ESCUELA PACIFICA GARCÍA FERNÁNDEZ	2	1 251	620	598	60	10	2	28	5	0	5	5	11	4	199	27	1	4	0	4	58	66	0	7	13	55	1	1	29	3	11	11
		ESCUELA LÍDER PASO TEMPISQUE	2	1 050	592	580	20	5	1	19	1	0	7	3	0	1	229	13	1	0	0	10	23	54	4	6	7	148	1	0	26	1	6	6
		COLEGIO TÉCNICO PROFESIONAL DE SARDINAL	7	3 892	1 848	1 787	22	38	5	215	3	4	79	16	10	24	405	66	3	3	10	35	229	236	7	27	37	154	7	7	130	15	36	25
		ESCUELA IGNACIO GUTIÉRREZ GUTIÉRREZ	2	948	487	473	3	6	3	3	2	1	6	2	1	0	152	7	1	0	2	0	49	31	0	3	5	42	0	0	153	1	9	5
		ESCUELA ARTOLA	1	623	339	328	4	3	1	7	0	0	11	3	1	5	105	6	1	3	3	0	73	23	0	10	9	39	0	1	19	1	4	7
		ESCUELA EL COCO	5	3 251	1 343	1 316	19	23	20	97	1	2	46	10	4	7	315	91	5	9	4	2	133	195	1	19	40	180	5	2	75	11	9	18
	SARDINAL	ESCUELA PANAMÁ O CACIQUE	1	493	214	209	3	3	9	5	0	0	4	1	0	9	53	17	0	2	0	3	27	28	0	3	2	12	1	0	27	0	3	2
		ESCUELA NUEVO COLÓN	1	193	68	63	0	1	2	0	0	0	1	2	0	2	27	0	1	0	1	0	9	8	0	0	0	5	0	0	3	1	3	2
		ESCUELA SANTA RITA	1	514	195	187	1	5	0	17	0	0	15	3	5	2	35	7	0	0	1	5	28	20	1	5	5	14	0	0	16	2	3	5
		ESCUELA LA LIBERTAD	1	469	198	189	5	0	1	3	0	1	4	1	1	2	80	7	1	0	0	1	16	18	0	1	3	16	0	0	28	0	7	2
		ESCUELA ALTOS DEL ROBLE	1	64	26	25	0	0	0	4	0	0	0	0	1	0	7	0	0	0	0	0	0	5	0	0	0	5	0	0	3	0	1	0
		ESCUELA LÍDER DE BELÉN	6	3 356	1 565	1 517	72	19	4	28	7	1	30	23	11	10	476	22	7	4	2	6	206	108	1	27	26	188	3	6	226	4	31	17
		ESCUELA OMAR DENGO GUERRERO	2	1 207	573	553	10	19	1	15	1	0	11	3	2	3	165	5	2	2	0	2	39	23	0	8	9	63	0	2	165	3	12	8
		ESCUELA SANTO DOMINGO	1	434	260	251	1	5	1	2	1	0	5	4	2	1	99	3	1	2	0	0	32	12	1	3	6	42	0	28	0	0	1	8
	BELÉN	ESCUELA LOS PLANES	1	323	162	156	1	4	0	1	0	0	1	0	1	0	78	1	0	1	1	0	2	10	0	4	0	19	0	0	32	0	4	2
		ESCUELA RÍO CAÑAS NUEVO	1	570	351	341	3	4	1	0	0	0	3	2	3	0	213	4	0	1	1	0	40	22	1	2	6	19	2	1	12	1	6	4
		ESCUELA CASTILLA DE ORO	1	251	135	128	3	1	0	3	1	0	1	0	0	0	44	1	0	1	0	0	5	4	0	1	0	9	0	0	54	0	2	5
		ESCUELA COYOLITO	1	332	154	149	2	1	0	10	1	1	3	1	1	2	45	5	0	0	0	2	17	11	0	3	1	31	1	1	9	1	2	3
		ESCUELA MONSEÑOR LUIS LEIPOLD	11	6 648	3 456	3 363	22	64	8	27	6	11	127	24	7	46	1 412	134	23	14	2	14	297	497	6	90	43	294	17	8	153	17	56	37
		ESCUELA JERÓNIMO FERNÁNDEZ ROJAS	1	491	235	229	1	4	1	5	1	0	2	0	0	1	124	2	2	2	1	1	34	9	0	6	4	6	6	0	17	0	3	3
		ESCUELA SANDILLAL	1	516	283	276	1	2	1	0	2	1	4	3	1	15	134	7	1	0	0	0	26	31	0	7	5	26	1	0	7	1	3	4
		ESCUELA EL VERGEL	1	116	58	56	2	4	1	1	0	1	0	0	1	0	22	0	0	2	0	0	4	7	0	4	0	6	0	0	1	0	1	1
	CAÑAS	ESCUELA SAN ANTONIO	1	410	206	202	2	2	0	0	0	0	5	0	0	2	91	6	0	0	0	0	19	20	1	12	5	28	1	1	6	1	3	1
		ESCUELA ANTONIO OBANDO ESPINOZA	4	2 389	1 244	1 224	13	18	4	18	7	2	35	3	1	6	504	34	6	3	1	5	95	137	1	35	27	64	7	1	193	4	10	10
		ESCUELA LAS PALMAS	6	3 615	1 955	1 914	27	30	4	13	4	4	77	4	7	33	802	61	12	4	3	16	185	246	3	52	53	146	12	2	105	9	24	17
		HOGAR DE LARGA ESTANCIA MARY BLANCO	1	25	15	15	0	0	0	0	0	0	0	1	0	1	7	0	0	0	0	0	1	2	1	0	0	2	0	0	0	0	0	0
		ESCUELA INVU LAS CAÑAS	4	2 286	787	746	4	16	3	9	4	2	22	5	2	6	213	7	10	0	3	3	149	57	0	30	37	79	10	1	70	4	22	19
	PALMIRA	ESCUELA COROBICÍ	1	351	207	198	0	0	2	5	2	0	1	1	0	2	90	1	0	2	0	2	32	19	0	6	9	9	1	1	12	1	4	5
		ESCUELA NUEVA GUATEMALA	1	403	269	264	0	2	1	1	0	0	5	0	1	14	151	3	2	1	0	2	7	32	0	9	5	14	1	1	11	1	3	2
		ESCUELA HIGUERÓN	1	131	84	82	0	2	0	0	0	0	0	0	0	2	61	0	0	0	0	0	1	1	0	1	0	10	2	0	1	1	1	1
	SAN MIGUEL	ESCUELA SAN MIGUEL	2	835	443	424	1	4	1	1	1	1	9	0	1	3	171	4	1	2	1	1	31	47	0	46	6	30	17	0	44	1	13	6
		ESCUELA BUENOS AIRES	1	351	172	157	2	4	1	0	0	1	3	0	1	1	102	1	0	0	0	0	9	7	0	2	1	19	1	0	2	0	9	6
		ESCUELA SAN JUAN	1	97	52	47	0	1	0	0	0	0	3	1	0	0	17	0	0	0	0	0	0	9	0	4	1	7	0	0	4	0	1	4
	BEBEDERO	ESCUELA BEBEDERO	3	1 302	633	618	7	8	4	1	1	0	6	6	0	2	233	7	2	0	9	0	43	24	2	11	16	37	170	2	22	5	10	5
	POROZAL	ESCUELA POROZAL	1	372	218	212	1	2	1	1	1	0	2	0	1	10	134	1	0	0	0	0	21	10	0	0	5	19	1	1	1	0	3	3
		ESCUELA EL NÍSPERO	1	147	103	98	0	1	0	0	0	0	1	0	0	2	67	1	0	1	0	4	0	2	0	0	1	15	0	0	3	0	3	2
		ESCUELA DELIA OVIEDO DE ACUÑA	9	5 119	2 933	2 870	9	24	10	16	1	11	77	7	99	13	613	98	308	12	4	251	381	409	4	21	37	274	27	4	104	56	41	22
		ESCUELA SANTA LUCÍA	1	195	93	88	1	3	0	0	1	0	2	0	4	1	40	1	11	1	0	3	2	7	0	1	1	7	0	0	1	1	2	3
		ESCUELA JOAQUÍN ARROYO	2	904	443	431	1	0	1	2	1	3	7	0	5	2	125	9	7	1	4	5	177	18	0	4	5	36	5	0	13	0	5	7
	LAS JUNTAS	ESCUELA MATAPALO	2	1 212	643	630	2	7	5	10	2	2	8	4	13	2	124	16	32	1	0	12	261	55	0	13	7	34	4	1	14	1	5	8
		ESCUELA MARÍA RAFFOLS	1	149	81	81	0	1	0	1	0	0	7	0	0	2	27	3	2	1	0	1	8	18	0	0	0	2	0	0	8	0	0	0
		ESCUELA COYOLITO	1	50	22	21	0	1	0	1	0	0	0	0	0	0	3	0	0	0	0	0	4	9	0	0	2	1	0	0	0	0	0	1
		HOGAR DE LARGA ESTANCIA SAN JORGE	1	19	12	12	0	0	0	0	0	0	0	0	0	0	4	0	0	0	0	0	2	0	0	0	0	6	0	0	0	0	0	0

CUADRO 2.22 GUANACASTE: JUNTAS, ELECTORADO [1/], PARTICIPACIÓN, VOTOS POR PARTIDO, NULOS Y BLANCOS, PARA DIPUTACIONES A LA ASAMBLEA LEGISLATIVA, SEGÚN CANTÓN, DISTRITO ADMINISTRATIVO Y CENTRO DE VOTACIÓN
ELECCIONES 6 DE FEBRERO 2022

CANTÓN	DISTRITO ADMINISTRATIVO	CENTRO DE VOTACIÓN	JUNTAS	ELECTORADO [1/]	VOTOS RECIBIDOS																																
					TOTAL GENERAL	VOTOS VÁLIDOS																													NULOS	BLANCOS
						TOTAL	ACCESIBILIDAD SIN EXCLUSIÓN	ACCIÓN CIUDADANA	ALIANZA DEMÓCRATA CRISTIANA	COSTA RICA JUSTA	DE LOS TRABAJADORES	ENCUENTRO NACIONAL	FRENTE AMPLIO	FUERZA NACIONAL	INTEGRACIÓN NACIONAL	JUSTICIA SOCIAL COSTARRICENSE	LIBERACIÓN NACIONAL	LIBERAL PROGRESISTA	MOVIMIENTO LIBERTARIO	MOVIMIENTO SOCIAL DEMÓCRATA COSTARRICENSE	NUESTRO PUEBLO	NUEVA GENERACIÓN	NUEVA REPÚBLICA	PROGRESO SOCIAL DEMOCRÁTICO	PUEBLO UNIDO	REPUBLICANO SOCIAL CRISTIANO	RESTAURACIÓN NACIONAL	UNIDAD SOCIAL CRISTIANA	UNIDOS PODEMOS	UNIÓN COSTARRICENSE DEMOCRÁTICA	UNIÓN GUANACASTECA	UNIÓN LIBERAL		
ABANGARES	SIERRA	ESCUELA TRES AMIGOS	1	338	181	178	1	0	1	0	1	1	9	0	3	1	56	3	14	0	0	10	17	14	0	4	5	22	0	1	15	0	1	2
		ESCUELA ALTO DE CEBADILLA	1	111	70	68	0	3	0	3	0	0	7	1	1	1	20	4	0	0	0	1	0	7	0	2	1	16	0	0	1	0	2	0
		ESCUELA EL DOS DE ABANGARES	1	187	120	117	0	1	0	0	2	0	1	0	0	4	27	10	11	0	1	1	14	15	1	5	1	17	0	0	5	1	1	2
		ESCUELA CAMPOS DE ORO	1	214	110	107	0	1	0	1	0	0	0	0	0	0	23	6	13	0	0	3	14	24	0	1	1	5	0	0	14	1	1	2
		ESCUELA SAN RAFAEL	1	390	238	229	3	4	0	3	1	0	4	2	1	3	70	9	28	0	0	0	47	26	2	4	3	10	1	2	6	0	4	5
		ESCUELA CAÑITAS	1	315	208	206	0	2	2	1	0	0	13	1	1	2	60	7	2	2	0	21	0	64	0	0	2	15	0	0	8	3	1	1
		ESCUELA LOS TORNOS	1	172	120	120	1	3	1	1	0	0	6	0	0	3	23	4	0	0	1	0	10	46	0	2	5	7	0	0	5	2	0	0
	SAN JUAN	ESCUELA SAN JUAN GRANDE	1	531	287	275	1	2	1	0	0	2	8	2	6	1	59	9	13	1	0	10	36	11	0	1	0	103	1	1	4	3	5	7
		ESCUELA POZO AZUL	1	428	217	212	0	2	0	2	2	2	2	3	1	4	72	7	5	1	0	2	41	32	0	6	4	17	3	0	1	3	4	1
		ESCUELA LOS ÁNGELES	1	43	19	19	0	0	0	0	0	0	1	0	1	0	5	0	5	0	0	1	0	5	0	0	0	1	0	0	0	0	0	0
		ESCUELA LOURDES	1	492	313	308	0	2	1	2	0	0	6	0	1	2	77	6	9	1	1	8	102	50	0	3	6	22	2	0	5	2	3	2
	COLORADO	ESCUELA TÉCNICA DE COLORADO	3	1 346	732	720	66	22	8	5	0	1	30	0	21	6	216	10	3	1	2	3	60	86	0	14	9	94	4	2	54	3	7	5
		ESCUELA SAN BUENAVENTURA	2	728	399	388	15	3	1	2	0	0	15	3	18	2	140	11	1	0	0	6	18	41	0	8	9	79	2	0	14	0	6	5
		ESCUELA SAN JOAQUÍN	1	335	206	201	3	2	0	3	0	1	1	2	1	1	68	4	2	1	0	1	48	15	0	2	7	27	1	1	10	0	3	2
		ESCUELA PUEBLO NUEVO	1	308	176	171	1	3	1	0	0	0	4	0	12	7	69	3	7	1	1	1	22	16	0	1	2	15	0	0	3	2	0	5
		ESCUELA HIGUERILLAS	1	104	41	39	0	1	0	0	0	0	1	0	1	0	18	0	0	1	0	0	8	2	0	1	1	2	0	0	3	0	1	1
		ESCUELA RAIZAL	1	150	54	47	6	0	0	1	0	0	1	0	0	2	12	2	0	0	0	0	4	6	0	2	1	8	0	0	0	2	5	2
		ESCUELA CONCEPCIÓN DE COLORADO	1	212	149	144	2	2	0	3	0	0	2	2	2	5	50	2	2	0	0	2	37	5	0	4	5	10	0	1	7	1	4	1
		ESCUELA PEÑAS BLANCAS	1	324	192	187	2	0	2	1	0	0	8	0	3	1	48	19	0	1	0	5	16	31	0	2	9	35	1	0	2	1	3	2
TILARÁN	TILARÁN	CINDEA TILARÁN	12	7 282	4 553	4 477	28	113	17	25	10	24	278	22	12	27	1 407	199	15	14	3	43	353	1 045	5	135	39	486	13	7	119	38	50	26
		ESCUELA RÍO CHIQUITO	1	68	43	41	1	1	0	0	0	3	0	1	0	0	5	1	0	0	0	1	6	12	0	1	2	4	0	0	3	0	1	1
		ESCUELA SAN LUIS	1	298	191	187	1	1	2	0	0	0	12	0	0	1	62	5	1	2	0	2	18	60	0	5	5	6	0	0	2	2	0	4
	QUEBRADA GRANDE	ESCUELA QUEBRADA GRANDE	1	628	383	374	0	69	0	1	2	3	8	2	0	0	164	5	1	3	0	0	16	37	1	11	6	37	1	0	7	0	4	5
		ESCUELA LOS PATIOS	1	151	97	93	0	4	0	0	0	4	0	0	0	1	37	2	1	0	0	0	13	12	0	5	0	7	0	0	7	0	2	2
		ESCUELA SAN MIGUEL	1	235	144	139	1	6	1	1	0	0	6	1	0	1	43	3	1	1	0	0	4	9	0	6	1	51	0	0	2	1	2	3
	TRONADORA	ESCUELA TRONADORA	3	1 227	810	792	5	14	3	4	1	20	24	4	2	8	217	21	6	2	0	6	80	244	2	20	15	74	1	0	17	2	9	9
		ESCUELA VIEJO ARENAL	1	59	22	22	0	2	1	0	0	0	0	0	0	0	3	0	0	0	0	0	7	3	0	1	0	3	0	0	0	2	0	0
		ESCUELA EL SILENCIO	1	110	92	90	0	3	0	1	0	0	5	1	0	0	34	1	2	0	0	1	4	11	1	1	0	22	1	0	1	1	1	1
	SANTA ROSA	ESCUELA LOS ÁNGELES DE SANTA ROSA	2	927	552	543	4	9	3	4	0	1	31	1	1	5	211	12	0	2	2	5	52	95	0	29	10	46	1	1	16	2	5	4
		ESCUELA PARCELAS QUEBRADA AZUL	1	490	304	295	1	0	1	1	1	3	15	1	1	1	155	4	1	2	0	0	22	27	1	22	4	29	2	0	1	0	2	7
		HOGAR DE LARGA ESTANCIA TILARÁN	1	22	15	15	0	0	0	0	0	1	0	0	0	0	5	0	0	0	0	0	0	9	0	0	0	0	0	0	0	0	0	0
	LÍBANO	ESCUELA ROSITA CHAVEZ DE CABEZAS	1	352	210	207	0	2	0	1	0	0	4	1	1	1	79	4	0	0	0	0	4	64	1	3	1	36	0	3	2	0	1	2
		ESCUELA CERRO SAN JOSÉ	1	100	70	69	1	0	0	1	0	3	1	0	0	0	16	1	0	2	0	0	3	13	0	0	0	28	0	0	0	0	1	0
		ESCUELA SOLANÍA	1	214	155	153	1	1	0	0	0	0	1	0	0	0	22	0	0	0	1	0	4	27	0	2	0	91	0	0	1	2	0	2
	TIERRAS MORENAS	ESCUELA EL AGUACATE	1	104	38	38	0	1	0	0	0	0	0	0	0	0	7	0	0	1	0	0	5	18	0	0	1	5	0	0	0	0	0	0
		ESCUELA JAIME GUTIÉRREZ BRAUN	1	619	397	388	0	6	0	1	2	1	10	1	0	1	218	8	0	0	0	2	25	29	1	19	4	40	0	0	19	1	6	3
		ESCUELA RÍO PIEDRAS	1	323	211	207	2	6	1	1	1	0	1	0	0	1	106	2	0	1	0	1	16	43	1	6	3	5	0	0	7	3	0	4
	ARENAL	LICEO EXPERIMENTAL BILINGÜE NUEVO ARENAL	3	1 637	953	933	6	12	0	6	1	1	35	2	2	4	454	14	0	3	0	3	49	102	0	109	8	97	1	1	18	5	9	11
		ESCUELA LA UNIÓN	1	63	28	27	0	0	0	0	0	0	0	0	0	0	7	0	0	1	0	0	1	7	0	5	1	2	0	0	3	0	1	0
	CABECERAS	ESCUELA EL DOS DE TILARÁN	1	227	164	157	0	5	1	0	0	0	8	2	0	3	32	1	4	1	0	1	23	31	0	12	1	29	0	0	3	0	4	3
		ESCUELA CABECERA DE CAÑAS	1	623	377	364	1	6	2	2	1	1	12	4	2	5	110	3	0	2	0	0	37	74	1	3	2	54	3	0	36	3	5	8
		ESCUELA LAS NUBES	1	158	109	109	0	3	0	1	0	0	1	0	0	0	27	1	0	1	0	0	21	34	1	0	4	12	0	0	3	0	0	0
	CARMONA	ESCUELA PRESBÍTERO JOSÉ DANIEL CARMONA	4	1 975	1 302	1 275	7	9	2	5	0	3	75	30	13	7	445	32	4	1	0	9	59	124	2	18	57	239	4	4	111	15	15	12
		HOGAR DE LARGA ESTANCIA SAGRADO CORAZÓN DE JESÚS	1	16	11	11	0	0	0	1	0	0	0	0	0	1	7	0	0	0	0	0	0	0	0	0	0	2	0	0	0	0	0	0
	SANTA RITA	ESCUELA GUILLERMO ALVARADO HERNÁNDEZ	2	996	623	605	7	8	5	3	1	1	17	6	15	13	160	12	1	1	0	10	29	70	1	6	62	129	2	4	40	2	12	6
		ESCUELA TACANI	1	94	65	65	2	0	0	3	0	2	0	2	1	0	13	2	0	0	0	0	5	4	1	1	6	22	0	0	1	0	0	0
		ESCUELA CACAO	1	414	253	248	32	0	4	3	0	1	3	4	13	0	31	8	0	0	0	12	44	6	0	2	36	22	0	2	25	0	1	4
	ZAPOTAL	ESCUELA ABRAHAM FARAH MATA	1	205	123	119	0	2	1	0	0	0	5	4	3	1	43	4	0	0	0	1	3	13	1	0	6	22	1	0	6	3	0	4
		ESCUELA SAN PEDRO	1	200	137	127	2	0	1	0	0	1	11	1	0	1	61	0	0	0	0	1	4	6	1	1	2	21	1	0	12	0	4	6
		ESCUELA EL CARMEN	1	168	90	86	0	2	1	0	1	3	2	6	0	1	45	1	0	0	1	0	1	3	2	0	1	10	1	0	5	0	2	2
		ESCUELA RÍO DE ORA	1	163	95	91	0	0	0	2	0	0	2	1	1	0	45	3	0	0	0	0	3	6	0	1	2	24	1	0	0	0	2	2

CUADRO 2.22 GUANACASTE: JUNTAS, ELECTORADO [1/], PARTICIPACIÓN, VOTOS POR PARTIDO, NULOS Y BLANCOS, PARA DIPUTACIONES A LA ASAMBLEA LEGISLATIVA, SEGÚN CANTÓN, DISTRITO ADMINISTRATIVO Y CENTRO DE VOTACIÓN
ELECCIONES 6 DE FEBRERO 2022

CANTÓN	DISTRITO ADMINISTRATIVO	CENTRO DE VOTACIÓN	JUNTAS	ELECTORADO [1/]	VOTOS RECIBIDOS																														
					TOTAL GENERAL	VOTOS VÁLIDOS																												NULOS	BLANCOS
						TOTAL	ACCESIBILIDAD SIN EXCLUSIÓN	ACCIÓN CIUDADANA	ALIANZA DEMÓCRATA CRISTIANA	COSTA RICA JUSTA	DE LOS TRABAJADORES	ENCUENTRO NACIONAL	FRENTE AMPLIO	FUERZA NACIONAL	INTEGRACIÓN NACIONAL	JUSTICIA SOCIAL COSTARRICENSE	LIBERACIÓN NACIONAL	LIBERAL PROGRESISTA	MOVIMIENTO LIBERTARIO	MOVIMIENTO SOCIAL DEMÓCRATA COSTARRICENSE	NUESTRO PUEBLO	NUEVA GENERACIÓN	NUEVA REPÚBLICA	PROGRESO SOCIAL DEMOCRÁTICO	PUEBLO UNIDO	REPUBLICANO SOCIAL CRISTIANO	RESTAURACIÓN NACIONAL	UNIDAD SOCIAL CRISTIANA	UNIDOS PODEMOS	UNIÓN COSTARRICENSE DEMOCRÁTICA	UNIÓN GUANACASTECA	UNIÓN LIBERAL		
NANDAYURE	SAN PABLO	ESCUELA RÍO DE ORO	1	159	71	66	0	0	0	0	0	0	1	0	0	1	14	2	0	1	0	0	3	8	0	1	1	23	0	1	9	1	3	2
		ESCUELA NANDAYURE	2	1 146	750	722	3	4	7	5	0	3	32	4	10	5	103	5	0	3	4	10	32	24	1	32	77	171	3	142	41	1	22	6
		ESCUELA PAVONES	1	448	251	245	1	0	2	1	1	1	12	1	1	0	54	1	2	0	0	0	12	8	0	1	57	79	0	5	4	2	4	2
	PORVENIR	ESCUELA BELLA VISTA	1	107	70	68	0	0	0	0	0	1	1	3	7	1	21	0	0	0	0	1	1	2	1	1	0	27	0	0	1	0	2	0
		ESCUELA CERRO AZUL	1	139	93	92	0	2	0	1	0	0	2	0	2	1	44	1	0	0	0	0	0	6	0	0	0	29	0	1	3	0	0	1
		ESCUELA LOS ÁNGELES	1	344	238	235	0	5	0	2	0	0	1	1	1	2	47	0	0	0	0	4	2	10	1	3	1	144	0	0	11	0	2	1
		ESCUELA QUEBRADA GRANDE	1	146	90	86	0	3	0	0	0	0	1	2	0	5	28	1	0	0	0	0	0	1	2	1	0	37	0	0	4	1	1	3
	BEJUCO	ESCUELA BEJUCO	1	256	149	145	0	2	0	2	0	0	3	6	2	1	56	0	3	1	0	1	16	7	0	2	8	11	5	0	17	2	1	3
		ESCUELA PILAS DE BEJUCO	1	166	113	111	1	2	1	1	1	0	2	1	1	0	29	0	1	0	1	0	4	13	0	0	2	21	2	0	26	2	1	1
		ESCUELA COROZALITO	1	238	133	130	0	2	0	0	0	1	9	1	0	0	49	2	0	0	1	0	4	23	0	3	2	30	1	0	1	1	0	3
		ESCUELA SAN FRANCISCO DE COYOTE	1	509	303	288	0	1	1	1	0	0	4	38	1	2	130	1	0	0	1	2	18	10	0	3	9	53	3	2	7	1	8	7
		ESCUELA JABILLOS	1	283	149	144	0	0	0	0	0	0	0	10	0	2	59	2	0	2	0	1	8	8	1	1	3	37	3	1	5	1	2	3
		ESCUELA QUEBRADA NANDO	1	127	65	64	0	0	0	1	1	1	1	3	1	2	23	1	2	0	0	2	6	4	0	1	2	11	0	0	2	0	0	1
		ESCUELA EL ZAPOTE	1	170	94	83	0	0	0	0	0	0	0	0	1	2	36	0	0	0	0	0	4	4	3	3	1	23	0	0	6	0	8	3
		ESCUELA COLONIA DEL VALLE	1	209	137	119	0	1	0	0	1	0	8	1	0	0	25	1	2	1	2	0	15	12	1	1	6	18	17	0	7	0	11	7
		ESCUELA LA JABILLA	1	209	116	109	2	0	3	1	0	0	7	2	1	1	30	1	0	0	0	2	28	1	0	3	9	15	0	0	2	1	2	5
LA CRUZ	LA CRUZ	ESCUELA SALVADOR VILLAR MUÑOZ	9	5 714	2 454	2 410	43	31	12	18	3	1	76	15	17	58	629	105	7	6	2	24	277	248	5	53	44	398	18	8	305	7	28	16
		ESCUELA COPALCHÍ	1	370	167	163	9	5	0	0	0	0	5	0	0	1	61	2	0	0	0	3	18	28	0	3	2	15	1	1	8	1	2	2
		ESCUELA TEMPATAL	1	371	139	136	2	1	2	0	0	0	3	0	0	3	34	6	0	2	0	14	21	6	0	12	1	12	0	0	17	0	0	3
		ESCUELA LAS BRISAS	1	234	113	105	2	0	1	1	1	0	1	0	1	1	27	0	0	0	1	1	10	2	0	2	14	5	0	0	35	0	4	4
		ESCUELA EL PORVENIR	1	149	63	56	4	1	0	2	1	0	2	0	1	0	19	0	0	1	0	1	3	9	0	0	0	3	0	0	9	0	5	2
		ESCUELA GIL TABLADA COREA	1	525	151	141	17	0	0	3	0	1	2	0	0	3	31	1	2	1	0	3	34	9	1	5	6	0	0	7	13	2	6	4
	SANTA CECILIA	ESCUELA LAS VUELTAS	2	1 002	381	368	34	11	2	3	0	0	19	1	1	3	107	4	1	2	0	2	45	25	0	15	3	41	1	0	46	2	6	7
		ESCUELA CENTRAL DE SANTA CECILIA	5	2 932	1 172	1 130	61	22	8	5	2	3	27	9	4	9	187	9	2	1	1	4	250	90	0	27	31	94	0	1	279	4	25	17
		ESCUELA SAN PABLO	1	85	45	44	18	1	0	4	0	0	0	1	2	0	2	0	0	0	0	1	2	0	1	0	2	2	0	0	8	0	0	1
		ESCUELA LA VIRGEN	1	224	107	93	6	0	0	2	0	0	3	1	0	1	18	14	1	0	0	0	15	3	1	2	6	2	0	0	18	0	11	3
		ESCUELA JUNTAS DEL CAOBA	1	479	200	195	23	5	0	1	1	0	3	0	1	0	23	0	0	0	0	0	44	3	0	3	9	8	0	1	70	0	2	3
		ESCUELA BELICE	1	163	79	73	0	1	0	0	0	0	0	1	0	0	16	0	0	1	1	1	10	5	0	4	5	4	0	0	23	1	4	2
		ESCUELA LOS PALMARES	1	211	117	115	5	6	1	1	0	0	1	0	0	0	37	1	2	0	0	0	24	6	0	6	9	8	0	0	7	1	0	2
	LA GARITA	ESCUELA LA GARITA	1	589	279	266	25	9	0	1	2	0	2	1	1	3	72	3	1	1	0	1	31	22	1	9	7	31	0	3	40	0	5	8
		ESCUELA GUAPINOL	1	162	96	93	2	0	3	0	0	0	0	1	0	0	32	4	0	0	0	1	12	4	0	2	3	10	0	1	18	0	3	0
		ESCUELA LOS ANDES	1	124	39	36	2	0	0	0	0	0	1	0	0	0	14	1	0	0	0	1	6	2	0	1	0	5	0	0	3	0	2	1
	SANTA ELENA	ESCUELA CUAJINIQUIL	3	1 504	665	643	7	4	0	4	1	0	10	3	11	5	147	7	0	0	0	4	143	32	0	15	11	108	1	0	128	2	10	12
HOJANCHA	HOJANCHA	ESCUELA VICTORIANO MENA MENA	4	2 445	1 521	1 484	7	28	12	9	3	20	56	46	16	17	360	42	2	5	2	15	91	291	4	16	9	269	6	48	106	4	18	19
		ESCUELA LA MARAVILLA	1	266	138	126	0	7	0	0	0	4	7	0	0	1	29	3	0	0	2	1	4	10	1	1	2	16	1	3	33	1	7	5
		ESCUELA PILANGOSTA	1	281	161	155	1	4	0	1	0	5	6	1	1	0	47	3	0	1	0	6	18	15	0	3	1	29	0	1	11	1	2	4
	MONTE ROMO	ESCUELA LOS ÁNGELES	1	205	108	105	0	0	0	0	0	0	2	4	0	0	46	1	1	0	0	1	7	6	0	3	3	23	0	2	6	0	0	3
		ESCUELA CUESTA ROJA	1	143	65	60	0	3	0	3	0	3	0	0	0	0	19	0	0	0	0	0	1	7	0	3	0	17	0	0	2	2	2	3
		ESCUELA MONTE ROMO	1	335	203	198	1	2	0	0	0	1	4	2	0	1	17	26	0	0	1	0	0	11	1	5	0	116	1	0	9	0	1	4
		ESCUELA ALTOS DEL SOCORRO	1	117	65	64	0	1	2	1	0	5	0	0	0	0	10	0	0	0	0	0	7	2	0	4	2	22	0	0	8	0	1	0
	PUERTO CARRILLO	ESCUELA LAJAS	1	169	92	88	0	1	2	0	0	0	0	0	0	1	24	5	1	0	0	0	1	2	2	2	2	32	0	1	12	0	1	3
		ESCUELA BETANIA	1	100	47	47	0	0	0	0	0	1	0	1	0	0	28	0	0	0	0	0	0	2	0	2	0	13	0	0	0	0	0	0
		ESCUELA ARBOLITO	1	270	138	134	0	2	0	0	1	8	6	0	2	5	43	6	1	1	0	0	1	6	1	4	4	30	1	0	10	2	0	4
		ESCUELA JUAN ESTRADA RAVAGO	1	413	246	231	1	4	4	3	0	8	16	5	0	5	45	11	4	2	0	0	44	16	1	9	3	32	1	2	13	2	6	9
		ESCUELA PUERTO CARRILLO	1	323	179	172	4	1	0	0	0	1	10	4	0	15	52	8	2	1	0	5	18	21	1	2	1	20	1	0	3	2	1	6
	HUACAS	ESCUELA PITA RAYADA	1	161	97	87	0	1	0	0	1	1	0	0	0	2	22	0	0	2	0	0	2	9	0	22	0	11	0	0	14	0	9	1
		ESCUELA JOSÉ MARTÍN CARRILLO	1	390	231	217	1	3	0	0	0	7	8	5	1	1	103	6	2	0	0	1	2	20	1	5	0	36	0	0	15	0	3	11
	MATAMBÚ	ESCUELA VEINTISÉIS DE FEBRERO	2	718	373	363	4	2	1	4	0	0	14	5	16	2	113	2	0	4	1	5	27	20	0	2	6	110	4	3	18	0	2	8

[1/] Se modificó la cantidad del electorado de acuerdo con las resoluciones DGRA-025-2022, DGRA-033-2022, DGRA-034-2022, DGRA-036-2022, DGRA-038-2022, DGRA-041-2022, DGRA-042-2022 y DGRA-043-2022.
FUENTE: Tribunal Supremo de Elecciones.

CUADRO 2.23 PUNTARENAS: JUNTAS, ELECTORADO [1/], PARTICIPACIÓN, VOTOS POR PARTIDO, NULOS Y BLANCOS, PARA DIPUTACIONES A LA ASAMBLEA LEGISLATIVA, SEGÚN CANTÓN, DISTRITO ADMINISTRATIVO Y CENTRO DE VOTACIÓN
ELECCIONES 6 DE FEBRERO 2022

CANTÓN	DISTRITO ADMINISTRATIVO	CENTRO DE VOTACIÓN	JUNTAS	ELECTORADO [1/]	VOTOS RECIBIDOS																														
					TOTAL GENERAL	VOTOS VÁLIDOS																											NULOS	BLANCOS
						TOTAL	ACCESIBILIDAD SIN EXCLUSIÓN	ACCIÓN CIUDADANA	ALIANZA DEMÓCRATA CRISTIANA	COSTA RICA JUSTA	DE LOS TRABAJADORES	ENCUENTRO NACIONAL	FRENTE AMPLIO	FUERZA NACIONAL	INTEGRACIÓN NACIONAL	JUSTICIA SOCIAL COSTARRICENSE	LIBERACIÓN NACIONAL	LIBERAL PROGRESISTA	MOVIMIENTO LIBERTARIO	MOVIMIENTO SOCIAL DEMÓCRATA COSTARRICENSE	NUESTRO PUEBLO	NUEVA GENERACIÓN	NUEVA REPÚBLICA	PROGRESO SOCIAL DEMOCRÁTICO	PUEBLO UNIDO	REPUBLICANO SOCIAL CRISTIANO	RESTAURACIÓN NACIONAL	UNIDAD SOCIAL CRISTIANA	UNIDOS PODEMOS	UNIÓN COSTARRICENSE DEMOCRÁTICA	UNIÓN LIBERAL		
PUNTARENAS	PUNTARENAS	ESCUELA DELIA URBINA DE GUEVARA	4	2 292	1 412	1 386	11	34	6	17	4	2	105	7	46	17	322	53	1	3	54	181	70	114	0	15	124	182	5	1	12	18	8
		ESCUELA PLAYA TORRES	1	189	81	80	0	0	1	4	0	0	2	0	2	0	16	2	0	0	0	16	23	2	0	0	7	2	1	2	0	1	0
		ESCUELA EL CARMEN	6	3 346	2 023	1 990	7	73	5	22	4	3	135	10	62	31	336	71	5	14	77	335	113	168	4	10	268	228	4	0	5	27	6
		ESCUELA MORA Y CAÑAS	4	1 905	1 164	1 146	5	20	9	33	5	4	117	7	26	12	224	44	3	4	32	138	92	162	2	6	63	129	2	5	2	12	6
	PITAHAYA	ESCUELA PITAHAYA	1	416	271	264	0	3	1	5	0	0	3	0	0	0	95	1	0	0	0	3	13	2	0	1	2	134	1	0	0	3	4
		ESCUELA ARANJUEZ	2	693	361	355	1	19	2	3	0	2	9	0	1	3	111	3	1	0	2	2	93	18	1	5	3	72	3	0	1	4	2
		ESCUELA CHAPERNAL	1	96	49	47	0	0	1	1	0	0	0	0	0	0	19	3	1	0	0	0	4	1	0	0	0	17	0	0	0	1	1
		ESCUELA VILLA BRÚCELAS	1	273	153	148	0	10	1	0	0	0	4	0	1	0	57	3	2	1	1	0	7	6	2	0	3	49	0	1	0	1	4
	CHOMES	ESCUELA NORA MARÍA QUESADA CHAVARRÍA	2	873	390	380	1	9	2	3	0	0	15	1	3	0	80	2	0	1	9	1	47	14	0	1	13	177	0	0	1	5	5
		ESCUELA DOMINGO FAUSTINO SARMIENTO	1	294	154	150	0	1	0	1	0	1	5	2	0	2	88	2	0	0	0	0	16	13	0	1	2	12	0	2	2	3	1
		ESCUELA LAGARTOS	2	747	297	292	1	4	1	7	0	3	7	3	5	1	58	5	1	0	48	16	59	20	0	2	2	48	0	0	1	4	1
		ESCUELA EL MALINCHE	1	242	110	105	1	3	0	1	0	0	4	1	0	1	31	5	1	1	0	0	15	14	0	4	1	20	1	1	0	2	3
		ESCUELA JUDAS	2	915	452	440	8	6	0	15	0	0	17	2	16	2	98	9	3	2	11	3	64	48	2	6	6	116	2	1	3	6	6
		ESCUELA MORALES	2	1 004	504	490	5	18	5	5	8	0	14	2	9	4	110	0	20	7	6	3	132	14	2	6	17	98	2	3	0	10	4
		ESCUELA LEPANTO	2	873	516	501	1	20	2	2	1	8	38	3	6	1	172	9	1	1	0	23	78	28	0	4	8	91	0	1	3	6	9
		ESCUELA MONTAÑA GRANDE	1	372	196	191	3	14	0	7	0	0	6	4	7	3	67	3	2	1	0	3	25	10	1	0	4	30	0	0	1	2	3
		ESCUELA RICARDO MORENO CAÑAS	5	2 574	1 269	1 239	11	60	6	29	6	6	90	10	31	10	396	27	6	4	6	10	168	144	3	4	31	169	2	4	6	15	15
		ESCUELA TOBÍAS MONTERO CASCANTE	2	715	318	306	2	6	2	2	0	1	15	3	7	1	104	3	1	0	0	1	53	20	0	3	12	64	1	2	3	9	3
		ESCUELA PEDRO ROSALES REYES	1	86	46	45	0	0	0	0	0	2	1	1	0	1	21	0	0	0	0	0	5	1	0	0	1	12	0	0	0	1	0
		ESCUELA JUAN DE LEÓN	1	97	59	58	0	1	0	0	0	0	1	1	2	1	25	0	0	1	1	0	2	12	0	1	2	8	0	0	0	1	0
		ESCUELA CUAJINIQUIL	1	46	18	18	0	0	0	0	0	0	0	1	0	1	8	0	0	0	0	0	0	0	0	1	0	6	0	0	1	0	0
		ESCUELA DOMINICAS	2	755	376	364	3	17	1	6	0	2	29	2	7	7	173	1	2	1	1	2	20	25	0	4	9	48	1	0	3	6	6
		ESCUELA BILLO ZELEDÓN	1	426	255	244	1	3	3	1	0	4	15	1	5	1	101	4	2	2	0	1	36	28	1	3	11	14	1	3	3	6	5
	LEPANTO	ESCUELA SAN RAMÓN DE RÍO BLANCO	1	70	45	44	0	0	0	0	0	0	6	0	1	2	28	1	1	0	0	0	0	4	0	0	0	1	0	0	0	1	0
		ESCUELA CABO BLANCO DEL GOLFO	1	403	231	228	1	8	0	1	2	1	25	11	3	3	97	4	1	1	0	4	10	13	1	2	3	37	0	0	0	1	2
		ESCUELA LA TIGRA	1	97	63	60	3	1	0	2	0	0	0	2	2	0	38	1	0	0	0	0	2	4	0	1	0	3	0	1	0	1	2
		ESCUELA SAN MIGUEL DE RÍO BLANCO	1	263	117	113	1	16	1	5	0	0	4	3	5	1	39	2	1	0	0	2	7	12	0	2	2	9	0	1	0	3	1
		ESCUELA CERRO FRÍO	1	49	17	16	0	0	0	0	0	1	1	0	1	2	6	0	0	1	0	0	0	0	0	2	1	1	0	0	0	0	1
		ESCUELA SAN BLAS	1	445	268	254	1	8	2	2	0	0	6	5	20	3	84	4	0	0	24	2	29	22	1	3	4	29	2	0	3	7	7
		ESCUELA ISLA DE VENADO	1	455	211	201	1	2	3	6	0	19	6	2	1	3	96	1	0	0	0	18	18	6	0	0	5	12	0	0	2	3	7
		ESCUELA LA FRESCA	1	184	101	99	2	3	0	17	0	0	3	1	3	0	38	0	1	1	0	0	6	16	2	0	1	5	0	0	0	1	1
		ESCUELA SAN PEDRO	1	303	182	181	0	12	3	0	0	0	28	2	2	1	61	7	0	0	1	1	16	12	0	3	5	26	0	1	0	1	0
		ESCUELA LA FLORIDA	1	276	163	158	0	23	0	0	0	47	1	0	0	0	68	0	0	1	0	1	3	3	4	1	3	2	0	0	1	5	0
		HOGAR DE LARGA ESTANCIA MARÍA INMACULADA	1	34	15	15	0	1	0	0	0	0	0	0	0	1	9	0	0	0	0	0	0	0	0	0	0	4	0	0	0	0	0
		ESCUELA JULIO ACOSTA GARCÍA	5	2 559	1 161	1 133	4	42	4	12	2	3	43	4	14	5	287	19	0	17	2	19	385	129	0	10	16	110	1	1	4	19	9
		ESCUELA POCHOTE	1	217	115	107	0	1	0	13	1	0	3	0	24	1	29	1	0	0	1	2	15	3	1	2	1	8	0	0	1	6	2
		ESCUELA LA ESPERANZA	1	149	64	64	0	10	5	1	0	0	1	3	1	0	19	0	0	1	1	0	16	2	0	1	1	2	0	0	0	0	0
		ESCUELA RÍO GRANDE	2	768	428	406	2	61	2	2	0	0	10	6	2	1	106	4	1	2	1	5	106	22	1	1	6	63	0	2	0	11	11
		ESCUELA SAN RAFAEL	1	265	151	150	0	3	0	1	0	0	4	1	2	2	42	8	0	0	0	3	17	19	0	3	0	40	1	2	2	0	1
	PAQUERA	ESCUELA GIGANTE	1	58	33	32	0	1	0	0	0	0	1	0	0	0	23	0	0	0	0	0	4	2	0	0	0	1	0	0	0	0	1
		ESCUELA PUEBLO NUEVO	1	180	86	82	1	6	0	0	1	0	7	1	1	1	24	3	0	2	0	3	9	6	0	0	0	16	0	0	1	1	3
		ESCUELA BAJO NEGROS	1	102	69	65	1	1	0	1	0	0	1	3	0	0	38	0	0	0	1	0	10	2	0	0	1	6	0	0	0	2	2
		ESCUELA PANICA DOS	1	245	122	119	1	1	2	1	0	0	0	0	1	1	26	4	0	0	0	1	60	11	0	1	3	6	0	0	0	0	3
		ESCUELA CONCEPCIÓN	1	161	97	94	1	0	1	1	0	0	8	0	1	1	50	0	0	0	0	0	15	4	0	1	1	10	0	0	0	2	1
		ESCUELA VALLE AZUL	1	277	157	154	1	6	1	11	2	0	3	0	0	0	32	1	0	0	0	6	63	6	0	2	3	16	0	0	1	1	2
		ESCUELA PLAYA BLANCA	1	164	74	72	1	2	0	2	0	0	4	3	1	1	16	1	1	0	0	6	16	1	0	0	6	10	1	0	0	1	1
		ESCUELA MANZANILLO	1	415	234	216	1	4	1	8	0	1	4	1	4	2	26	3	2	0	0	1	88	17	1	8	7	34	0	0	3	8	10
	MANZANILLO	ESCUELA BRISAS DEL GOLFO	3	1 537	737	705	7	31	3	25	10	0	23	1	21	3	154	7	4	3	2	9	150	71	1	7	34	132	2	1	4	21	11
		ESCUELA ABANGARITOS	1	335	150	146	1	2	0	1	0	0	1	1	2	0	23	1	2	0	0	0	36	4	0	2	2	67	0	0	1	2	2
		ESCUELA COYOLITO (OESTE)	1	265	153	150	0	13	1	5	1	0	5	2	1	2	22	3	1	0	0	0	25	11	1	5	1	48	0	0	3	1	2

CUADRO 2.23 PUNTARENAS: JUNTAS, ELECTORADO [1/], PARTICIPACIÓN, VOTOS POR PARTIDO, NULOS Y BLANCOS, PARA DIPUTACIONES A LA ASAMBLEA LEGISLATIVA, SEGÚN CANTÓN, DISTRITO ADMINISTRATIVO Y CENTRO DE VOTACIÓN
ELECCIONES 6 DE FEBRERO 2022

CANTÓN	DISTRITO ADMINISTRATIVO	CENTRO DE VOTACIÓN	JUNTAS	ELECTORADO [1/]	VOTOS RECIBIDOS																														
					TOTAL GENERAL	VOTOS VÁLIDOS																											NULOS	BLANCOS
						TOTAL	ACCESIBILIDAD SIN EXCLUSIÓN	ACCIÓN CIUDADANA	ALIANZA DEMÓCRATA CRISTIANA	COSTA RICA JUSTA	DE LOS TRABAJADORES	ENCUENTRO NACIONAL	FRENTE AMPLIO	FUERZA NACIONAL	INTEGRACIÓN NACIONAL	JUSTICIA SOCIAL COSTARRICENSE	LIBERACIÓN NACIONAL	LIBERAL PROGRESISTA	MOVIMIENTO LIBERTARIO	MOVIMIENTO SOCIAL DEMÓCRATA COSTARRICENSE	NUESTRO PUEBLO	NUEVA GENERACIÓN	NUEVA REPÚBLICA	PROGRESO SOCIAL DEMOCRÁTICO	PUEBLO UNIDO	REPUBLICANO SOCIAL CRISTIANO	RESTAURACIÓN NACIONAL	UNIDAD SOCIAL CRISTIANA	UNIDOS PODEMOS	UNIÓN COSTARRICENSE DEMOCRÁTICA	UNIÓN LIBERAL		
	GUACIMAL	ESCUELA PELAYO MARCET CASAJUANA	1	582	319	306	4	15	1	16	1	2	23	1	2	1	126	3	2	0	1	1	16	42	2	3	6	36	1	1	0	2	11
		ESCUELA SANTA ROSA DE GUACIMAL	1	124	87	84	1	2	1	13	1	0	0	0	0	0	24	1	0	1	0	2	4	12	0	0	1	20	0	0	1	2	1
	BARRANCA	ESCUELA RIOJALANDIA	17	10 185	4 929	4 821	36	169	30	277	14	5	287	25	44	65	866	150	22	15	23	244	912	412	11	25	404	738	13	9	25	68	40
		ESCUELA SAN MIGUEL DE BARRANCA	1	507	339	334	3	5	0	11	0	0	32	2	3	2	75	11	1	4	1	29	62	36	0	1	14	39	0	0	3	3	2
		ESCUELA RÍO BARRANCA	1	449	199	193	0	13	1	7	1	0	9	0	1	0	49	17	1	0	1	3	25	13	0	5	17	26	2	0	2	3	3
		ESCUELA AUGUSTO COLOMBARI CHICOLI	4	2 128	946	929	9	36	7	31	3	1	74	11	10	21	182	18	3	3	4	62	144	103	3	5	32	159	4	2	2	10	7
		ESCUELA LA GUARIA	1	503	331	329	3	4	1	11	0	1	23	1	0	3	58	10	1	0	2	33	33	42	0	2	26	71	0	2	2	2	0
		ESCUELA JUANITO MORA PORRAS	7	3 914	1 863	1 819	16	50	18	76	3	6	70	4	12	22	300	96	14	1	7	89	434	174	1	13	140	251	13	2	7	36	8
		COLEGIO TÉCNICO PROFESIONAL EL ROBLE	9	5 475	2 343	2 298	27	113	11	99	2	0	159	9	28	49	388	86	38	16	22	116	444	186	5	20	164	294	9	6	7	30	15
		HOGAR DE LARGA ESTANCIA MIGUEL MORENO	1	28	14	13	1	0	0	0	0	0	0	0	0	0	7	0	0	0	0	0	0	0	1	0	0	4	0	0	0	0	1
	MONTE VERDE	ESCUELA RAFAEL ARGUEDAS HERRERA	1	646	420	411	1	18	0	19	1	1	62	1	0	0	106	36	0	6	0	5	18	99	0	6	2	26	1	2	1	6	3
		ESCUELA SANTA ELENA	5	2 607	1 552	1 534	10	36	5	156	3	0	147	8	6	3	354	66	3	6	6	12	190	363	0	18	15	105	3	3	16	3	15
		ESCUELA ALTOS DE SAN LUIS	1	347	208	203	1	1	1	3	0	0	29	2	2	0	78	7	2	3	0	3	12	29	2	4	4	19	1	0	0	2	3
	ISLA DEL COCO	EDIFICIO GUBERNAMENTAL ISLA DEL COCO (EL MINAE)	1	21	3	3	0	0	0	0	1	0	1	0	0	0	0	0	0	0	0	0	0	0	0	0	0	1	0	0	0	0	0
		ESCUELA TEODORO SALAMANCA	1	346	166	164	0	2	0	2	0	0	8	1	2	4	31	5	0	2	1	0	67	14	0	2	3	18	0	0	2	1	1
	COBANO	ESCUELA CARMEN LYRA	5	3 012	1 322	1 287	11	22	8	24	2	1	89	8	10	5	314	31	6	3	3	25	380	118	3	6	17	184	3	3	11	19	16
		ESCUELA MOCTEZUMA	1	343	147	143	0	2	0	0	0	1	29	3	3	1	60	1	1	0	0	1	6	12	0	0	3	17	3	0	0	4	0
		ESCUELA RÍO NEGRO	1	271	141	137	2	5	0	1	0	1	11	1	0	0	34	11	0	0	1	8	34	17	0	0	1	8	2	0	0	2	2
		ESCUELA BELLO HORIZONTE	1	303	145	138	0	0	1	1	0	2	2	0	3	0	49	2	1	0	0	2	35	25	0	1	3	9	1	0	1	3	4
		ESCUELA RÍO FRÍO	1	72	32	30	1	0	0	0	0	0	0	0	0	0	23	0	0	0	0	0	2	3	0	0	0	1	0	0	0	1	1
		ESCUELA CONFEDERACIÓN SUIZA	1	200	90	89	0	0	2	1	0	1	3	1	1	0	25	1	0	0	1	0	35	6	0	1	0	10	0	1	0	0	1
		ESCUELA PAVÓN	1	127	68	64	0	3	2	2	1	0	1	1	0	0	16	1	2	0	0	0	21	7	0	1	0	5	0	0	1	2	2
		ESCUELA CABUYA	1	341	167	162	0	7	0	0	0	0	9	0	3	1	63	6	1	1	0	5	33	12	1	1	2	17	0	0	0	2	3
		ESCUELA MAL PAÍS	1	254	124	120	1	1	3	2	0	1	11	3	2	0	30	11	0	0	0	4	10	12	0	1	0	27	0	0	1	2	2
		ESCUELA SANTA TERESA	2	682	240	232	5	6	4	2	2	1	22	3	1	2	41	15	1	0	0	8	39	20	0	3	8	44	1	0	4	7	1
	CHACARITA	ESCUELA CARRIZAL	12	7 146	3 504	3 430	14	110	41	48	5	5	216	78	68	82	634	141	15	21	26	271	528	262	8	29	296	508	9	2	13	52	22
		ESCUELA FRAY CASIANO DE MADRID	10	5 969	2 545	2 498	20	53	83	85	3	4	94	13	38	47	496	29	41	12	16	103	336	106	1	20	496	378	10	5	9	30	17
	CHIRA	ESCUELA ISLA DE CHIRA	1	517	271	258	1	3	1	3	1	0	1	0	1	5	125	0	0	0	0	13	28	4	1	8	20	43	0	0	0	8	5
		ESCUELA BOCANA	1	391	232	223	0	3	1	0	0	0	3	0	1	5	95	0	0	0	0	2	93	4	0	1	7	6	0	2	0	3	6
		ESCUELA MONTERO Y PALITO	1	378	227	225	0	7	1	0	0	0	17	1	1	2	57	0	2	1	0	16	55	10	0	4	40	10	0	1	0	2	0
	ACAPULCO	ESCUELA JORGE BORBÓN CASTRO	2	976	551	541	4	48	2	4	0	0	19	1	2	3	153	3	2	1	1	1	85	50	1	9	9	137	0	0	6	5	5
		ESCUELA SAN RAFAEL DE ACAPULCO	1	47	20	20	0	1	0	0	0	0	0	0	0	0	5	1	0	0	0	0	0	1	0	0	0	12	0	0	0	0	0
		ESCUELA EL ROBLE	12	7 117	4 406	4 336	23	296	30	101	8	8	425	20	50	149	839	195	15	29	57	303	431	543	9	24	155	588	21	4	13	48	22
		CAI EL ROBLE SENTENCIADOS	1	513	169	160	0	33	0	2	0	0	1	0	1	1	57	0	0	0	0	1	23	0	1	4	8	25	1	0	2	7	2
	EL ROBLE	ESCUELA EL CHAGÜITE	5	2 839	1 209	1 173	12	150	18	29	4	2	52	6	26	10	182	29	16	2	16	110	189	64	4	4	85	147	5	2	9	20	16
		ESCUELA JOSÉ JOAQUÍN MORA PORRAS	3	1 617	795	784	5	59	6	18	0	2	65	2	13	18	118	38	8	0	4	44	149	54	3	5	26	135	3	5	4	8	3
		CAI EL ROBLE INDICIADOS	1	99	29	29	0	3	0	0	0	0	1	0	0	0	13	0	0	0	0	1	1	1	0	1	1	6	0	0	1	0	0
		ESCUELA OJO DE AGUA	1	135	102	95	0	16	0	3	1	0	1	0	1	1	35	2	1	0	0	0	4	1	0	1	1	24	0	0	3	3	4
	ARANCIBIA	SALÓN COMUNAL BAJO CALIENTE	1	185	96	89	1	8	0	3	1	0	1	0	0	0	36	0	1	1	0	2	1	20	0	0	0	13	0	1	0	0	7
		ESCUELA CORAZÓN DE JESÚS	1	169	138	134	0	2	1	1	1	0	2	0	0	0	74	0	0	0	0	1	2	4	0	0	2	39	0	0	5	0	4
		ESCUELA ARTURO TORRES MARTÍNEZ	15	8 867	5 292	5 203	41	98	37	124	7	14	488	21	22	59	1 206	284	23	85	34	193	732	735	5	43	108	778	25	12	29	60	29
	ESPÍRITU SANTO	ESCUELA EL MOJÓN	4	2 034	1 005	986	12	16	7	12	2	1	72	6	3	30	251	48	5	4	0	43	181	119	1	9	29	124	3	2	6	11	8
		ESCUELA MARAÑONAL	5	2 950	1 895	1 846	20	33	5	51	4	8	193	13	18	14	407	122	13	36	8	57	256	285	1	12	49	217	13	2	9	29	20
		ESCUELA ANTONIO VALLERRIESTRA	4	1 953	974	952	17	23	7	14	2	1	63	6	9	5	257	34	6	11	15	11	202	117	1	12	29	92	14	1	3	12	10
	SAN JUAN GRANDE	ESCUELA ROSARIO VÁZQUEZ MONGE	2	964	589	586	4	14	12	6	1	2	35	4	2	4	115	17	1	4	1	4	60	128	1	3	8	157	3	0	0	3	0
		HOGAR DE LARGA ESTANCIA CARLOS VENEGAS	1	13	3	3	0	0	0	0	0	0	0	0	0	0	1	0	0	0	0	0	1	0	0	0	0	1	0	0	0	0	0
	MACACONA	ESCUELA HERIBERTO ZELEDÓN RODRÍGUEZ	6	3 437	1 960	1 934	20	28	34	29	4	2	184	4	7	24	409	97	7	24	12	100	320	299	2	20	29	248	18	1	12	15	11
		ESCUELA BRUSELAS	1	257	144	141	4	0	0	2	0	0	6	2	0	1	61	10	0	2	0	2	15	15	0	2	3	15	0	1	0	1	2
		ESCUELA JUAN RAFAEL JIMÉNEZ	1	511	301	291	1	3	2	12	0	2	23	6	0	7	78	0	1	3	0	1	41	48	0	3	6	42	1	0	11	7	3
	SAN RAFAEL	ESCUELA MARATÓN	1	144	105	102	3	2	3	0	0	0	8	1	0	0	26	2	2	0	0	0	10	19	0	3	0	20	2	1	0	3	0
		ESCUELA EL BARÓN	1	532	329	324	2	3	0	4	0	2	24	2	2	2	102	14	2	1	0	2	56	38	0	1	11	52	2	1	1	3	2

ESPARZA

CUADRO 2.23 PUNTARENAS: JUNTAS, ELECTORADO [1/], PARTICIPACIÓN, VOTOS POR PARTIDO, NULOS Y BLANCOS, PARA DIPUTACIONES A LA ASAMBLEA LEGISLATIVA, SEGÚN CANTÓN, DISTRITO ADMINISTRATIVO Y CENTRO DE VOTACIÓN
ELECCIONES 6 DE FEBRERO 2022

CANTÓN	DISTRITO ADMINISTRATIVO	CENTRO DE VOTACIÓN	JUNTAS	ELECTORADO [1/]	VOTOS RECIBIDOS																												
					TOTAL GENERAL	VOTOS VÁLIDOS																										NULOS	BLANCOS
						TOTAL	ACCESIBILIDAD SIN EXCLUSIÓN	ACCIÓN CIUDADANA	ALIANZA DEMÓCRATA CRISTIANA	COSTA RICA JUSTA	DE LOS TRABAJADORES	ENCUENTRO NACIONAL	FRENTE AMPLIO	FUERZA NACIONAL	INTEGRACIÓN NACIONAL	JUSTICIA SOCIAL COSTARRICENSE	LIBERACIÓN NACIONAL	LIBERAL PROGRESISTA	MOVIMIENTO LIBERTARIO	MOVIMIENTO SOCIAL DEMÓCRATA COSTARRICENSE	NUESTRO PUEBLO	NUEVA GENERACIÓN	NUEVA REPÚBLICA	PROGRESO SOCIAL DEMOCRÁTICO	PUEBLO UNIDO	REPUBLICANO SOCIAL CRISTIANO	RESTAURACIÓN NACIONAL	UNIDAD SOCIAL CRISTIANA	UNIDOS PODEMOS	UNIÓN COSTARRICENSE DEMOCRÁTICA	UNIÓN LIBERAL		
ESPARZA	SAN JERÓNIMO	ESCUELA PEÑAS BLANCAS	1	129	79	78	0	3	0	1	1	1	2	0	1	0	11	2	0	0	0	0	0	9	0	2	2	42	0	0	1	0	1
		ESCUELA MESETAS ABAJO	1	69	33	32	0	1	0	0	0	0	0	0	1	0	16	0	0	0	0	0	3	9	0	0	0	2	0	0	0	1	0
		ESCUELA GIL GONZÁLEZ DÁVILA	1	381	227	218	1	2	4	2	1	2	10	2	5	3	91	7	0	1	0	6	30	24	0	3	5	19	0	0	0	4	5
		ESCUELA CERRILLOS	1	146	93	89	0	2	0	2	0	0	6	0	0	1	36	7	0	1	0	0	5	12	0	3	0	13	0	0	1	1	3
		ESCUELA DIEGO DE ARTIEDA Y CHIRINO	1	64	48	47	0	0	1	0	0	0	6	0	0	0	12	0	0	0	0	0	7	9	0	0	0	12	0	0	0	1	0
	CALDERA	ESCUELA MATA LIMÓN	1	577	278	276	0	6	2	1	0	1	6	1	2	4	72	8	2	0	0	3	65	30	1	2	3	60	0	1	6	0	2
		ESCUELA SALINAS	2	1 087	511	495	3	6	3	9	0	0	14	10	3	1	91	10	1	4	1	2	122	79	0	3	21	101	6	1	4	12	4
		ESCUELA TIVIVES	1	218	99	99	0	1	1	1	1	0	4	0	6	3	16	3	0	0	0	2	20	12	0	0	7	18	2	2	0	0	0
BUENOS AIRES	BUENOS AIRES	ESCUELA LÍDER ROGELIO FERNÁNDEZ GÜELL	12	7 271	3 923	3 818	36	21	106	84	5	26	190	21	18	21	858	106	28	19	13	60	454	1 124	13	104	199	270	12	10	20	47	58
		ESCUELA SAN LUIS	1	275	144	140	0	1	2	4	0	1	5	0	2	3	30	2	0	1	0	3	32	35	0	2	10	7	0	0	0	1	3
		ESCUELA ARTURO TINOCO JIMÉNEZ	1	496	243	232	2	2	2	1	1	2	32	1	1	2	75	1	2	2	2	2	35	18	2	3	29	13	0	0	2	6	5
		ESCUELA UJARRÁS	2	1 039	493	469	1	3	31	2	1	0	19	0	1	2	86	3	0	2	0	1	82	119	1	6	76	29	0	3	1	9	15
		ESCUELA PARAÍSO	1	174	88	87	0	1	4	0	1	0	0	1	0	0	36	3	0	0	0	2	19	4	0	0	8	6	0	2	0	0	1
		ESCUELA BAJO LAS BRISAS	2	904	342	328	1	1	5	3	1	0	14	5	3	3	93	2	3	2	0	9	78	53	1	6	35	5	1	2	2	7	7
		ESCUELA BOLAS DE KRUGRA	1	392	211	199	1	3	4	5	1	1	8	1	3	1	45	4	6	0	0	6	44	22	0	3	14	22	0	1	4	2	10
		ESCUELA OLAN	1	57	22	21	0	3	0	0	0	0	0	0	0	0	7	2	0	0	0	0	1	8	0	0	0	0	0	0	0	0	1
		ESCUELA EL PUENTE	1	378	149	144	0	0	1	2	0	0	12	0	0	2	44	2	2	0	0	1	33	2	1	3	32	6	1	0	0	4	1
		ESCUELA VILLA HERMOSA	1	242	115	113	0	0	1	1	0	2	5	1	2	1	24	0	1	0	0	0	11	36	0	0	18	8	0	1	1	0	2
		ESCUELA EL CEIBO	1	447	210	206	1	3	4	1	1	1	6	1	1	2	67	2	3	1	0	1	16	63	0	4	12	12	0	2	2	2	2
		ESCUELA SAN CARLOS	2	733	413	402	3	2	5	4	4	3	14	2	1	3	92	5	4	1	2	4	66	81	0	7	26	69	2	2	0	4	7
		ESCUELA SANTA CRUZ	7	3 973	1 979	1 911	19	18	52	22	5	6	52	10	6	9	449	43	3	5	10	13	396	400	5	103	157	116	4	2	6	40	28
		ESCUELA PALMITAL	1	121	46	42	0	2	1	1	0	0	6	0	0	0	16	0	0	0	0	0	5	0	0	0	3	8	0	0	0	1	3
		ESCUELA VOLCÁN	3	1 332	661	632	3	9	13	7	1	3	19	4	7	1	198	13	3	6	0	39	57	88	0	7	101	43	7	1	2	16	13
	VOLCÁN	ESCUELA EL PEJE	1	640	335	330	1	7	9	3	2	2	9	6	2	1	114	8	1	2	0	5	77	36	2	1	24	15	0	2	1	2	3
		ESCUELA CORDONCILLO	1	390	208	204	1	3	5	4	0	1	6	2	1	0	58	5	1	0	0	2	26	31	0	3	31	19	0	3	2	2	2
		ESCUELA CONVENTO	1	603	304	299	2	1	3	2	2	0	20	1	1	2	117	4	0	2	1	1	28	19	1	1	40	47	0	1	3	3	2
		ESCUELA POTRERO GRANDE	2	1 174	512	494	3	10	14	8	2	3	13	3	3	0	169	32	11	4	1	4	61	79	7	10	18	33	2	2	2	7	11
		ESCUELA JABILLO	1	367	165	160	0	2	16	0	0	0	3	0	1	0	63	2	1	1	5	0	27	13	0	3	4	19	0	0	0	4	1
		ESCUELA LAS VUELTAS	1	330	158	153	2	4	16	3	0	1	4	6	2	0	40	4	1	0	0	0	11	24	0	2	3	30	0	0	0	3	2
		ESCUELA LA MARAVILLA	1	431	209	206	0	3	53	3	1	0	2	2	0	2	42	27	1	0	1	1	30	12	14	0	4	6	0	2	0	1	2
	POTRERO GRANDE	ESCUELA TERRABÁ	2	646	345	333	1	2	2	6	2	1	47	7	3	2	29	4	4	1	0	19	57	55	2	7	19	56	2	3	2	4	8
		ESCUELA SAN RAFAEL DE CABAGRA	2	948	437	421	0	8	1	3	1	0	12	2	0	3	115	10	1	1	0	4	93	22	1	6	133	2	1	2	0	10	6
		ESCUELA CLAVERA	1	65	34	33	0	1	0	0	0	0	7	0	0	0	1	0	0	0	0	2	6	6	3	2	3	2	0	0	0	0	1
		ESCUELA CAPRI	1	310	156	152	0	3	7	1	3	1	3	0	2	1	29	12	2	2	1	2	14	35	1	5	17	6	3	0	2	3	1
		ESCUELA SAN ANTONIO	1	299	111	109	0	1	4	2	0	1	7	1	1	1	15	1	3	0	0	2	16	16	2	4	12	17	1	1	1	0	2
		ESCUELA DORIS Z STONE	2	1 252	587	567	4	12	17	2	3	2	43	2	3	4	186	5	52	4	0	1	34	52	3	12	22	41	6	0	57	4	16
	BORUCA	ESCUELA REY CURRE	1	406	195	187	0	3	1	1	1	0	25	1	0	2	83	3	8	0	0	3	12	11	7	0	12	13	0	0	1	1	7
		ESCUELA CAJÓN	1	262	90	86	0	2	1	2	0	0	0	0	0	1	27	1	0	0	0	0	11	5	1	14	9	10	2	0	0	1	3
		ESCUELA LA SHAMBA	1	178	91	88	0	0	1	1	0	1	2	0	0	0	37	0	3	0	0	0	14	3	0	1	21	2	0	1	1	2	1
		ESCUELA LAS PILAS	1	143	75	73	0	0	2	0	0	0	0	0	9	0	33	0	0	0	0	0	1	1	0	0	13	14	0	0	0	0	2
	PILAS	ESCUELA CONCEPCIÓN	1	467	268	263	1	7	4	14	1	3	3	1	9	1	171	2	2	0	0	0	5	23	0	2	11	3	0	0	0	2	3
		ESCUELA BIJAGUAL	1	461	184	179	0	1	1	15	0	0	10	0	2	3	52	0	1	0	0	1	32	20	0	5	15	15	0	1	5	3	2
		ESCUELA SAN VICENTE Y LAS GRANADINAS	1	143	77	76	0	0	0	0	1	0	0	0	3	0	53	0	0	0	0	0	6	5	0	0	7	0	0	1	0	1	0
		ESCUELA MAÍZ DE LOS UVA	1	337	170	162	0	3	0	1	0	0	3	2	1	1	91	1	1	1	1	0	4	31	1	4	3	12	1	0	0	3	5
	COLINAS	ESCUELA GUAGARAL	1	236	133	124	0	2	2	3	0	0	2	1	3	0	60	2	0	1	0	0	4	40	0	1	0	2	0	1	0	3	6
		ESCUELA MAÍZ DE LOS BORUCAS	1	334	151	147	1	4	0	1	3	1	4	3	3	0	46	0	30	1	1	0	9	27	2	1	3	7	0	0	0	1	3
		ESCUELA CHÁNGUENA	1	273	164	162	0	3	4	9	0	0	0	1	0	2	93	0	0	1	0	0	6	12	0	1	2	25	1	0	2	1	1
		ESCUELA PILÓN	1	485	229	215	0	1	11	15	1	21	2	3	3	1	107	2	0	2	0	3	9	11	1	1	1	16	0	1	3	6	8
		ESCUELA VEGAS DEL RÍO CHÁNGUENA	1	118	48	44	0	0	1	0	0	0	1	1	1	0	10	1	0	0	0	0	2	1	0	1	25	0	0	0	0	2	2
	CHÁNGUENA	ESCUELA LA BONGA	1	274	145	144	0	0	1	4	0	1	0	1	0	0	112	0	0	0	0	0	13	6	0	1	0	5	0	0	0	1	0
		ESCUELA PARAÍSO DE CHÁNGUENA	1	240	90	87	0	2	5	1	0	1	1	0	0	0	57	0	0	0	0	0	4	3	0	0	8	5	0	0	0	1	2

CUADRO 2.23 PUNTARENAS: JUNTAS, ELECTORADO [1/], PARTICIPACIÓN, VOTOS POR PARTIDO, NULOS Y BLANCOS, PARA DIPUTACIONES A LA ASAMBLEA LEGISLATIVA, SEGÚN CANTÓN, DISTRITO ADMINISTRATIVO Y CENTRO DE VOTACIÓN
ELECCIONES 6 DE FEBRERO 2022

CANTÓN	DISTRITO ADMINISTRATIVO	CENTRO DE VOTACIÓN	JUNTAS	ELECTORADO [1/]	VOTOS RECIBIDOS																														
					TOTAL GENERAL	VOTOS VÁLIDOS																											NULOS	BLANCOS
						TOTAL	ACCESIBILIDAD SIN EXCLUSIÓN	ACCIÓN CIUDADANA	ALIANZA DEMÓCRATA CRISTIANA	COSTA RICA JUSTA	DE LOS TRABAJADORES	ENCUENTRO NACIONAL	FRENTE AMPLIO	FUERZA NACIONAL	INTEGRACIÓN NACIONAL	JUSTICIA SOCIAL COSTARRICENSE	LIBERACIÓN NACIONAL	LIBERAL PROGRESISTA	MOVIMIENTO LIBERTARIO	MOVIMIENTO SOCIAL DEMÓCRATA COSTARRICENSE	NUESTRO PUEBLO	NUEVA GENERACIÓN	NUEVA REPÚBLICA	PROGRESO SOCIAL DEMOCRÁTICO	PUEBLO UNIDO	REPUBLICANO SOCIAL CRISTIANO	RESTAURACIÓN NACIONAL	UNIDAD SOCIAL CRISTIANA	UNIDOS PODEMOS	UNIÓN COSTARRICENSE DEMOCRÁTICA	UNIÓN LIBERAL		
	BIOLLEY	ESCUELA SAN LUIS DE CHÁNGUENA	1	42	15	15	0	0	1	0	0	7	0	0	1	0	1	0	0	0	0	0	0	0	1	1	1	0	0	2	0	0	0
		ESCUELA EL CACIQUE	1	63	36	33	0	0	0	0	1	0	0	0	0	0	18	0	0	0	0	0	8	2	0	1	0	3	0	0	0	1	2
		ESCUELA CAÑO BRAVO	1	172	77	70	0	0	3	1	0	3	0	2	1	0	14	0	0	1	0	0	7	2	0	2	26	6	0	2	0	6	1
		ESCUELA LOS NARANJOS	1	245	106	100	0	2	1	1	0	0	4	1	0	2	19	0	1	0	0	1	16	26	0	2	2	21	1	0	0	5	1
		ESCUELA LA PUNA	1	190	103	102	0	1	1	2	0	3	3	0	1	5	47	3	0	1	0	0	9	12	0	1	1	10	1	1	0	0	1
		ESCUELA COLORADO	1	564	253	244	2	4	8	26	2	1	3	3	1	4	88	2	2	3	2	3	20	38	0	2	3	23	2	1	1	6	3
		ESCUELA JUAN RAFAEL MORA PORRAS	2	670	319	302	1	3	2	1	0	0	9	2	2	0	171	5	13	3	0	0	25	40	2	0	4	17	1	0	1	9	8
		ESCUELA SAN RAFAEL DE BRUNKA	2	906	476	467	1	6	10	8	0	0	7	1	1	1	232	4	1	2	0	17	21	62	1	4	36	48	2	1	1	5	4
	BRUNKA	ESCUELA SANTA MARTA	3	1 237	697	679	5	4	18	7	4	1	26	3	5	2	233	9	1	2	0	6	151	92	2	17	47	40	1	0	3	7	11
		ESCUELA CAÑAS	1	351	198	182	0	1	4	0	1	2	3	1	2	2	59	3	0	2	0	5	23	35	0	1	22	15	1	0	0	6	10
MONTES DE ORO	MIRAMAR	ESCUELA JOSÉ MARÍA ZELEDÓN	9	4 950	2 968	2 920	16	606	9	24	5	3	217	4	15	10	512	76	12	18	16	42	509	405	1	14	36	348	9	1	12	25	23
		ESCUELA ZAGALA VIEJA	1	215	138	136	0	37	0	4	0	0	0	0	0	0	63	0	0	0	0	0	10	10	0	1	2	9	0	0	0	1	1
		ESCUELA GREGORIO PRENDAS MONTERO	1	74	35	35	0	9	0	0	0	0	1	0	0	0	10	0	0	0	0	0	8	6	0	0	0	1	0	0	0	0	0
		ESCUELA TAJO ALTO	1	148	91	88	0	12	0	0	0	0	2	2	1	0	16	6	0	0	0	3	22	12	0	0	1	10	1	0	0	0	3
		HOGAR DE LARGA ESTANCIA FRAY CASIANO DE MADRID	1	50	38	28	1	7	0	0	0	0	1	0	0	0	6	0	0	0	0	0	1	1	0	1	0	10	0	0	0	9	1
	LA UNIÓN	ESCUELA LINDA VISTA	3	1 611	946	929	7	143	5	9	3	1	60	2	3	8	129	31	7	5	2	17	225	149	0	5	19	94	0	2	3	7	10
		ESCUELA SAN BUENAVENTURA	1	211	138	131	0	23	0	3	0	0	2	0	0	0	40	2	1	0	0	0	20	22	0	0	2	16	0	0	0	1	6
		ESCUELA PALMITAL	1	266	139	125	1	21	0	4	0	2	12	1	0	1	20	4	1	1	0	2	18	16	0	0	1	18	1	0	1	3	11
		ESCUELA CEDRAL	1	360	226	220	2	24	0	1	0	0	6	0	1	0	119	4	0	1	0	3	29	9	1	0	2	15	0	0	3	1	5
		ESCUELA LAGUNA	1	174	101	99	0	7	1	0	0	0	2	1	0	0	7	3	2	0	0	1	45	7	0	1	3	17	1	0	1	1	1
	SAN ISIDRO	ESCUELA CIRUELAS	1	54	29	29	0	5	0	0	0	0	1	1	1	1	4	0	4	0	2	0	1	4	0	0	0	5	0	0	0	0	0
		ESCUELA SAN ISIDRO	3	1 346	775	754	5	114	0	3	0	2	34	2	2	1	142	19	3	2	7	10	162	138	0	5	7	85	1	1	9	16	5
		ESCUELA SANTA ROSA	3	1 379	725	704	11	111	3	11	2	3	21	5	4	6	137	11	3	2	16	19	102	87	0	6	12	125	2	0	5	14	7
OSA	PUERTO CORTÉS	ESCUELA NIEBOROWSKY	6	3 291	1 583	1 535	6	25	10	25	2	4	55	8	11	3	397	27	12	8	10	14	193	132	3	367	31	166	8	7	11	23	25
		ESCUELA CORONADO	2	840	381	363	3	7	6	3	0	0	11	5	1	4	76	8	3	1	1	2	60	58	0	42	21	48	0	1	2	13	5
		ESCUELA TORTUGA	1	550	264	253	2	5	2	5	1	0	12	0	1	2	46	8	1	2	0	3	76	43	2	16	14	11	0	1	0	2	9
		ESCUELA SAN BUENAVENTURA	1	351	182	168	0	3	2	2	0	0	4	1	0	0	50	2	0	0	0	0	46	32	1	7	10	6	1	0	1	4	10
		ESCUELA OJO DE AGUA	3	1 529	788	764	3	12	4	6	1	6	20	12	6	4	205	14	5	0	0	2	128	67	3	197	10	53	2	0	4	13	11
		ESCUELA BALSAR	1	108	60	59	1	0	0	0	0	0	0	0	0	2	41	1	1	1	0	0	2	3	1	2	1	3	0	0	0	0	1
	PALMAR	ESCUELA EDUARDO GARNIER	6	3 258	1 712	1 679	10	36	21	9	4	5	52	3	4	5	231	15	26	9	0	9	183	190	2	637	37	168	1	5	17	26	7
		ESCUELA CENTRAL PALMAR SUR	3	1 658	817	801	4	13	9	4	1	3	27	5	5	1	142	7	7	3	3	11	93	94	2	228	17	113	1	0	8	10	6
		ESCUELA SANTA EDUVIGES	1	376	211	201	1	2	1	1	0	1	3	0	0	0	51	1	8	0	0	1	25	12	1	63	5	21	0	2	2	5	5
		ESCUELA LEONOR CHINCHILLA	2	732	308	299	0	8	3	7	0	6	2	3	3	2	63	4	0	0	0	1	66	31	1	53	8	32	0	1	5	6	3
		ESCUELA FINCA DOCE	2	1 165	543	531	0	14	2	19	0	1	12	1	6	2	49	4	4	0	0	7	49	15	1	303	13	25	1	3	0	10	2
		ESCUELA FINCA DOS CUATRO	1	413	153	146	1	4	0	1	1	6	4	1	2	1	44	3	0	0	0	3	16	20	0	22	5	12	0	0	0	5	2
		ESCUELA CAÑA BLANCAL	1	229	99	95	0	3	1	0	0	0	4	1	0	2	13	4	1	0	0	0	15	12	0	25	4	9	1	0	0	1	3
		ESCUELA EL PROGRESO	1	120	47	42	0	1	0	0	0	0	1	0	0	0	10	0	0	0	0	0	3	1	1	22	0	3	0	0	0	4	1
		HOGAR DE LARGA ESTANCIA PALMAR SUR	1	45	36	35	0	3	2	2	1	0	1	2	0	2	7	0	0	0	2	0	0	6	0	2	1	3	1	0	0	1	0
	SIERPE	ESCUELA SIERPE	2	944	391	373	2	8	4	2	0	0	10	3	0	0	35	4	0	3	2	5	34	23	2	135	12	88	0	0	1	11	7
		ESCUELA MOGOS	1	101	30	30	0	0	0	0	0	0	1	0	0	1	11	0	0	0	0	0	5	3	0	5	1	3	0	0	0	0	0
		ESCUELA SÁBALO	1	71	38	38	0	3	0	1	0	0	0	0	0	0	6	0	0	0	0	1	7	0	1	18	0	1	0	0	0	0	0
		ESCUELA RINCÓN DE OSA	1	255	105	101	0	2	4	2	0	13	4	1	2	0	30	0	1	0	0	0	28	5	0	3	1	4	0	0	1	2	2
		ESCUELA CHOCUACO	1	126	65	62	0	2	0	1	0	0	3	0	0	2	24	0	0	0	0	1	10	2	0	3	3	11	0	0	0	1	2
		ESCUELA MIRAMAR	1	86	35	31	0	2	0	0	0	0	2	0	0	1	3	0	0	0	0	0	9	5	0	0	2	7	0	0	0	2	2
		ESCUELA JALACA	1	135	62	59	0	0	1	2	1	0	2	2	0	0	15	0	1	0	0	1	13	5	0	12	3	1	0	0	0	0	3
	BAHÍA BALLENA	ESCUELA FINCA GUANACASTE	1	123	61	58	0	2	1	0	0	2	0	0	0	1	5	0	1	1	0	0	20	7	0	13	2	3	0	0	0	1	2
		ESCUELA DOMINICALITO	2	733	333	320	2	1	11	4	0	0	7	1	1	0	67	4	2	1	0	9	65	36	0	61	15	26	2	2	3	7	6
		ESCUELA FLOR DE BAHÍA	5	2 654	1 320	1 289	13	16	16	10	2	2	116	6	5	11	243	36	2	6	15	8	206	433	1	31	19	65	5	5	17	18	13
		ESCUELA MARÍA ROSA DE GÁMEZ	2	1 253	512	491	0	8	7	3	1	1	8	11	3	0	107	6	1	3	1	5	118	41	1	81	22	59	2	0	2	6	15
	PIEDRAS BLANCAS	ESCUELA LA GUARIA	1	328	167	159	0	4	1	1	0	0	1	2	0	1	35	2	7	1	0	0	28	10	0	31	7	22	4	2	0	4	4
		ESCUELA LA NAVIDAD	1	316	145	135	2	2	1	0	0	2	0	11	1	0	31	3	1	0	1	1	29	27	1	11	2	6	2	0	1	5	5

CUADRO 2.23 PUNTARENAS: JUNTAS, ELECTORADO [1/], PARTICIPACIÓN, VOTOS POR PARTIDO, NULOS Y BLANCOS, PARA DIPUTACIONES A LA ASAMBLEA LEGISLATIVA, SEGÚN CANTÓN, DISTRITO ADMINISTRATIVO Y CENTRO DE VOTACIÓN
ELECCIONES 6 DE FEBRERO 2022

CANTÓN	DISTRITO ADMINISTRATIVO	CENTRO DE VOTACIÓN	JUNTAS	ELECTORADO [1/]	VOTOS RECIBIDOS																														
					TOTAL GENERAL	VOTOS VÁLIDOS																											NULOS	BLANCOS
						TOTAL	ACCESIBILIDAD SIN EXCLUSIÓN	ACCIÓN CIUDADANA	ALIANZA DEMÓCRATA CRISTIANA	COSTA RICA JUSTA	DE LOS TRABAJADORES	ENCUENTRO NACIONAL	FRENTE AMPLIO	FUERZA NACIONAL	INTEGRACIÓN NACIONAL	JUSTICIA SOCIAL COSTARRICENSE	LIBERACIÓN NACIONAL	LIBERAL PROGRESISTA	MOVIMIENTO LIBERTARIO	MOVIMIENTO SOCIAL DEMÓCRATA COSTARRICENSE	NUESTRO PUEBLO	NUEVA GENERACIÓN	NUEVA REPÚBLICA	PROGRESO SOCIAL DEMOCRÁTICO	PUEBLO UNIDO	REPUBLICANO SOCIAL CRISTIANO	RESTAURACIÓN NACIONAL	UNIDAD SOCIAL CRISTIANA	UNIDOS PODEMOS	UNIÓN COSTARRICENSE DEMOCRÁTICA	UNIÓN LIBERAL		
QUEPOS	BAHÍA DRAKE	ESCUELA VENECIA	2	1 257	484	471	6	16	9	5	2	1	18	3	2	7	73	3	4	1	1	1	98	85	0	92	9	28	5	1	1	6	7
		ESCUELA SINAÍ	1	93	54	53	0	0	1	1	0	0	1	0	0	0	15	0	1	0	0	0	15	7	0	3	4	3	1	0	1	1	0
		ESCUELA DRAKE	2	656	268	264	0	6	4	1	0	23	17	4	2	2	29	4	1	2	0	3	47	55	0	14	10	37	1	0	2	3	1
		ESCUELA RIYITO DE SIERPE	1	98	52	52	0	0	0	2	0	8	1	0	0	0	32	0	0	0	0	0	2	1	0	0	1	4	0	0	1	0	0
		ESCUELA RANCHO QUEMADO	1	123	77	72	0	0	0	0	0	6	0	0	0	0	17	0	1	0	0	0	16	18	0	3	2	7	0	0	2	3	2
		ESCUELA CURIME	1	261	120	116	1	2	1	3	1	7	7	0	1	1	10	4	0	0	1	4	23	8	0	18	9	14	1	0	0	0	4
		SALÓN COMUNAL ALTO LAGUNA	1	120	81	78	1	0	0	0	0	21	0	1	1	2	7	1	1	0	0	1	11	16	0	0	3	10	0	0	2	2	1
	QUEPOS	ESCUELA REPÚBLICA DE COREA	7	4 406	2 157	2 128	14	27	7	43	7	7	73	15	46	9	299	45	4	2	2	38	281	294	1	21	98	765	6	10	14	15	14
		ESCUELA CERRITOS	1	332	190	180	4	0	0	2	0	0	2	2	1	0	29	1	0	0	0	2	44	2	0	1	10	79	1	0	0	3	7
		ESCUELA FINCA DAMAS	1	646	290	285	4	2	3	6	0	0	6	3	5	3	73	9	1	1	3	5	51	28	0	0	17	58	3	1	3	4	1
		ESCUELA CERROS	2	1 024	478	464	4	10	6	36	2	0	11	3	8	3	93	13	6	1	0	8	118	35	0	2	10	90	0	3	2	8	6
		ESCUELA RONCADOR	1	598	225	224	1	7	2	2	0	0	7	0	3	0	31	3	0	0	0	4	58	16	3	1	6	79	0	1	0	1	0
		ESCUELA FINCA MARÍTIMA	1	144	65	59	0	3	0	1	0	0	1	0	1	1	17	0	0	0	0	0	11	0	0	1	0	22	0	1	0	1	5
		ESCUELA PAQUITA	2	1 155	575	562	7	6	2	11	1	6	17	4	24	2	87	10	3	0	2	29	77	57	1	18	26	167	1	0	4	7	6
		ESCUELA EL ESTADIO	7	4 171	1 825	1 785	10	18	11	39	2	7	46	6	38	12	175	30	5	0	2	23	222	145	2	14	58	901	2	7	10	15	25
		ESCUELA MANUEL ANTONIO	3	1 348	592	580	5	11	7	6	0	0	30	1	12	3	78	24	2	4	2	8	68	79	3	8	15	209	2	2	1	8	4
		ESCUELA MARÍA LUISA DE CASTRO(BOCA VIEJA)	2	1 222	570	552	3	8	4	11	1	1	18	6	10	2	87	13	3	1	1	12	54	65	0	7	42	195	4	1	3	7	11
	SAVEGRE	ESCUELA EL COCAL	1	601	236	235	1	3	0	8	2	2	1	0	5	1	16	0	1	0	0	2	80	12	0	9	39	52	1	0	0	1	0
		ESCUELA EL PASITO	1	163	81	78	3	0	0	0	0	0	0	0	3	1	12	0	1	0	0	1	21	6	0	1	2	24	1	2	0	2	1
		ESCUELA JUAN BAUTISTA SANTAMARÍA	2	671	304	292	5	2	0	10	0	1	11	3	1	5	76	4	2	0	0	3	51	22	1	4	4	80	2	4	1	2	10
		ESCUELA SANTA MARTA	1	533	323	313	1	2	0	4	1	1	10	7	2	1	102	3	3	0	0	1	57	46	1	1	1	66	0	2	1	6	4
		ESCUELA PUNTO DE MIRA	1	83	62	60	4	2	1	0	0	0	4	0	0	1	11	1	0	0	1	4	7	14	0	0	2	8	0	0	0	1	1
		ESCUELA DOS BOCAS	1	86	42	40	0	0	0	1	0	0	3	0	0	0	14	0	0	0	0	0	2	13	0	0	0	7	0	0	0	0	2
		ESCUELA TIERRAS MORENAS	1	69	35	33	0	1	1	0	0	0	3	0	0	1	9	0	0	0	0	0	7	5	1	0	0	5	0	0	0	1	1
		ESCUELA EL SILENCIO	1	467	292	285	1	3	0	16	0	1	5	2	2	3	91	3	0	2	0	2	30	10	0	3	7	95	0	9	0	3	4
		ESCUELA SANTO DOMINGO	1	142	88	82	0	1	1	0	0	0	2	0	0	0	12	2	0	0	0	2	6	3	0	2	1	45	0	3	2	1	5
	NARANJITO	ESCUELA PORTALÓN	1	385	216	209	1	2	10	1	0	0	7	0	0	1	24	5	1	0	0	2	11	25	1	3	3	111	0	0	1	3	4
		ESCUELA PORTÓN DE NARANJO	2	1 125	639	621	3	9	4	6	4	1	15	3	8	4	120	21	0	1	0	16	74	81	0	11	34	203	0	1	2	5	13
		ESCUELA VILLA NUEVA	1	611	354	348	1	4	0	10	2	0	13	3	8	6	65	8	1	2	0	25	34	20	0	5	1	139	0	0	1	3	3
		ESCUELA LONDRES	2	856	417	401	2	3	3	12	2	1	9	6	2	2	50	2	4	3	0	13	62	19	2	3	13	184	0	1	3	6	10
		ESCUELA SAVEGRE	1	312	111	109	0	1	0	3	0	0	2	6	3	0	15	1	0	1	2	3	18	4	0	2	5	42	0	0	1	2	0
		HOGAR DE LARGA ESTANCIA SAN FRANCISCO DE ASÍS	1	24	12	12	0	1	0	0	0	0	0	1	0	2	2	0	0	0	0	0	3	0	0	0	0	3	0	0	0	0	0
GOLFITO	GOLFITO	ESCUELA CENTRAL SAN JOSÉ	6	3 883	1 647	1 600	17	23	38	14	3	6	160	23	8	7	346	48	7	8	15	15	199	183	0	92	68	299	16	2	3	24	23
		ESCUELA LA FLORIDA	1	131	39	36	0	0	0	3	0	0	1	0	0	1	12	0	0	0	0	0	3	4	0	3	2	5	0	0	2	0	3
		ESCUELA LA MONA	5	2 697	1 052	1 003	5	10	11	9	1	6	43	12	5	5	216	29	2	4	18	12	230	97	2	15	58	195	3	6	9	30	19
		ESCUELA KILOMETRO DIECISÉIS	1	426	152	145	1	2	5	3	2	3	2	1	0	0	51	4	0	2	1	0	27	17	0	3	2	19	0	0	0	2	5
		ESCUELA PLAYA CACAO	1	141	26	26	0	1	0	0	0	0	0	0	0	0	9	1	0	1	1	0	0	6	1	0	1	3	1	1	0	0	0
		ESCUELA RESIDENCIAL UREÑA	2	1 264	542	522	11	5	19	4	1	2	38	8	4	4	118	18	2	2	6	2	91	75	0	16	23	61	4	2	6	14	6
		ESCUELA KILOMETRO VEINTE	1	518	227	219	0	5	2	2	0	1	12	1	4	2	50	2	0	1	1	0	32	20	0	48	14	20	0	0	2	6	2
		HOGAR DE LARGA ESTANCIA GOLFITO	1	33	21	20	0	0	0	0	0	1	0	0	0	0	11	0	0	0	1	0	0	1	0	0	1	5	0	0	0	0	1
	PUERTO JIMÉNEZ	ESCUELA SATURNINO CEDEÑO CEDEÑO	4	2 587	1 094	1 057	8	33	14	8	7	160	88	4	5	5	140	23	7	9	7	5	141	161	1	115	26	83	2	2	3	17	20
		ESCUELA LA INDEPENDENCIA	4	2 141	872	842	4	12	6	6	2	297	32	1	10	2	171	7	5	2	4	0	113	89	3	10	11	46	1	5	3	16	14
		ESCUELA CAÑAZA	2	1 245	509	488	0	7	5	3	0	248	17	1	3	2	47	6	8	0	0	2	54	39	1	7	11	21	2	2	2	13	8
		ESCUELA BOCA GALLARDO	2	854	361	338	5	7	3	3	0	57	21	6	6	5	49	4	1	1	0	1	71	36	1	12	11	32	3	1	2	12	11
		ESCUELA LA CARBONERA	1	84	24	23	0	0	0	0	0	3	5	0	0	1	6	0	1	0	0	0	1	1	0	2	0	3	0	0	0	1	0
		ESCUELA ELOY MORUA CARRILLO	2	1 199	512	492	1	6	8	2	1	4	16	14	8	1	132	0	3	1	1	3	112	68	0	9	24	75	1	1	1	9	11
		ESCUELA CENTRAL RIO CLARO	11	6 527	3 017	2 923	25	30	62	29	4	51	173	65	34	18	575	48	13	8	39	22	708	355	6	61	239	318	12	4	24	55	39
	GUAYCARÁ	ESCUELA LLANO BONITO	1	92	44	43	0	0	0	0	1	0	0	2	0	0	13	0	0	1	1	0	10	1	0	2	3	9	0	0	0	0	1
		ESCUELA UNIÓN DE COTO	1	61	31	31	0	0	0	0	0	0	1	0	0	1	11	0	0	0	0	0	6	3	0	0	3	4	1	1	0	0	0
		ESCUELA VALLE LOS CEDROS	1	65	44	44	0	1	0	1	0	1	2	0	0	1	23	1	1	0	1	0	5	0	0	1	2	4	0	0	0	0	0
		ESCUELA CARACOL NORTE	1	139	54	51	0	2	0	1	0	4	0	0	0	0	13	0	0	0	0	0	12	5	0	2	4	6	1	0	1	3	0

CUADRO 2.23 PUNTARENAS: JUNTAS, ELECTORADO [1/], PARTICIPACIÓN, VOTOS POR PARTIDO, NULOS Y BLANCOS, PARA DIPUTACIONES A LA ASAMBLEA LEGISLATIVA, SEGÚN CANTÓN, DISTRITO ADMINISTRATIVO Y CENTRO DE VOTACIÓN
ELECCIONES 6 DE FEBRERO 2022

CANTÓN	DISTRITO ADMINISTRATIVO	CENTRO DE VOTACIÓN	JUNTAS	ELECTORADO [1/]	VOTOS RECIBIDOS																														
					TOTAL GENERAL	VOTOS VÁLIDOS																												NULOS	BLANCOS
						TOTAL	ACCESIBILIDAD SIN EXCLUSIÓN	ACCIÓN CIUDADANA	ALIANZA DEMÓCRATA CRISTIANA	COSTA RICA JUSTA	DE LOS TRABAJADORES	ENCUENTRO NACIONAL	FRENTE AMPLIO	FUERZA NACIONAL	INTEGRACIÓN NACIONAL	JUSTICIA SOCIAL COSTARRICENSE	LIBERACIÓN NACIONAL	LIBERAL PROGRESISTA	MOVIMIENTO LIBERTARIO	MOVIMIENTO SOCIAL DEMÓCRATA COSTARRICENSE	NUESTRO PUEBLO	NUEVA GENERACIÓN	NUEVA REPÚBLICA	PROGRESO SOCIAL DEMOCRÁTICO	PUEBLO UNIDO	REPUBLICANO SOCIAL CRISTIANO	RESTAURACIÓN NACIONAL	UNIDAD SOCIAL CRISTIANA	UNIDOS PODEMOS	UNIÓN COSTARRICENSE DEMOCRÁTICA	UNIÓN LIBERAL		
GOLFITO		ESCUELA VIQUILLAS DOS	2	848	376	359	1	2	4	4	0	1	24	7	7	4	89	3	1	1	19	0	83	31	1	5	19	46	2	3	2	5	12
		ESCUELA LOS ÁNGELES	1	172	90	88	1	0	1	1	0	0	2	0	2	0	24	0	0	1	1	0	39	2	0	0	7	6	0	0	1	1	1
		ESCUELA SAN RAMÓN	2	1 110	607	589	4	5	11	5	3	2	28	14	4	1	124	4	3	4	0	2	186	61	0	40	41	45	0	1	1	5	13
		ESCUELA FINCA CINCUENTA Y CUATRO	1	581	229	224	1	2	3	2	0	10	5	2	4	4	35	1	0	3	6	2	82	16	1	0	19	24	0	1	1	2	3
		ESCUELA LÍDER COMTE	2	921	385	373	1	7	4	13	1	2	19	5	5	2	61	4	1	1	1	0	149	30	3	1	29	28	2	1	3	7	5
		ESCUELA PUNTA ZANCUDO	1	260	93	90	0	3	0	3	0	3	4	2	0	1	18	1	1	0	0	1	28	4	0	1	4	15	0	1	0	3	0
		ESCUELA LA FORTUNA	1	86	40	40	1	0	0	0	0	0	3	2	2	1	20	0	1	0	0	0	5	3	1	0	0	1	0	0	0	0	0
		ESCUELA LA VIRGEN	1	437	155	141	0	7	1	2	0	2	10	2	0	2	24	6	2	1	1	2	23	20	0	4	13	16	0	0	3	4	10
		ESCUELA PUNTA DE BANCO	1	278	141	135	0	4	0	0	0	6	11	0	3	1	6	1	0	1	0	1	60	13	1	1	10	13	0	0	3	3	3
		ESCUELA BAHÍA DE PAVÓN	1	438	165	161	0	6	0	2	2	1	10	1	1	3	18	2	4	0	0	0	64	18	1	3	5	16	3	0	1	3	1
	PAVÓN	ESCUELA LA PEÑA	1	226	37	37	0	3	1	1	0	0	1	0	0	0	6	0	1	0	0	0	22	2	0	0	0	0	0	0	0	0	0
		ESCUELA ALTOS DE GUAYMÍ	1	260	147	141	0	36	2	1	0	0	19	1	0	1	4	0	0	0	1	0	53	2	1	4	4	6	5	0	1	4	2
		ESCUELA ALTO COMTE	1	361	202	192	0	2	1	0	0	20	11	0	0	3	54	0	0	0	1	0	74	2	2	2	7	12	1	0	0	5	5
		ESCUELA CENTRO EDUCATIVO EL PROGRESO	1	271	165	155	0	2	7	3	0	2	17	1	1	4	33	0	0	0	0	0	56	3	0	0	11	13	0	1	1	4	6
		ESCUELA LA ESCUADRA	1	387	203	197	2	2	4	15	0	1	4	4	3	3	50	1	0	1	3	0	52	14	1	4	17	13	2	1	0	4	2
		ESCUELA LAS GEMELAS	1	449	240	235	1	3	1	0	0	2	8	0	1	0	25	2	0	0	1	0	163	5	0	1	12	7	2	1	0	3	2
		ESCUELA EL MANZANO	1	393	174	169	4	4	3	4	1	2	6	2	1	0	50	2	2	1	1	1	52	16	0	1	4	7	0	0	5	1	4
COTO BRUS		ESCUELA MARÍA AUXILIADORA	6	3 281	1 792	1 750	8	21	816	6	1	6	107	5	4	3	221	23	10	7	4	7	134	133	2	30	28	111	4	36	23	19	23
		ESCUELA BAJO REYES	1	616	246	233	0	4	44	3	0	0	10	5	1	1	64	4	0	0	0	1	27	18	0	2	6	34	3	4	2	7	6
		ESCUELA LOURDES	2	1 038	511	496	1	7	174	1	0	2	29	0	6	1	101	8	1	2	1	1	36	58	1	3	16	37	2	5	3	7	8
		ESCUELA LA AMISTAD	1	398	206	199	1	2	47	3	0	1	14	1	1	1	30	5	3	0	1	0	18	22	0	2	6	24	1	13	3	3	4
		ESCUELA ADELE CLARINI	1	623	376	363	2	4	115	0	0	2	18	2	2	2	100	1	1	0	0	1	16	32	1	6	11	38	1	4	4	4	9
	SAN VITO	ESCUELA LINDA VISTA	1	464	278	269	1	4	67	1	0	0	17	4	1	1	72	4	1	4	0	0	28	27	2	2	5	18	2	4	4	3	6
		ESCUELA SANTA CONSTANZA	2	965	523	507	5	5	118	1	1	1	22	5	2	3	93	8	8	1	0	6	48	45	2	8	7	111	1	4	2	6	10
		ESCUELA LA MARAVILLA	1	183	119	114	1	1	29	1	1	0	6	0	0	1	27	0	1	1	0	0	17	11	0	2	4	9	2	0	0	3	2
		ESCUELA CANADÁ	3	1 556	836	818	2	11	255	4	0	4	44	8	2	4	133	12	7	1	1	11	93	76	1	9	23	75	8	10	24	9	9
		HOGAR DE LARGA ESTANCIA COTO BRUS	1	23	14	10	0	0	4	1	0	0	0	0	0	1	2	0	1	0	0	0	0	1	0	0	0	0	0	0	0	2	2
		ESCUELA LA ISLA	1	649	290	280	2	5	69	3	0	0	17	0	1	2	63	12	0	1	0	1	43	14	1	2	11	28	0	2	3	5	5
		ESCUELA JOSÉ GONZALO ACUÑA HERNÁNDEZ	6	3 894	1 719	1 673	6	10	877	9	2	4	66	3	11	3	271	20	3	4	1	1	107	133	1	15	44	52	4	15	11	28	18
		ESCUELA SAN MIGUEL	2	1 228	448	425	5	5	108	5	3	2	32	4	2	4	86	7	1	1	1	0	46	43	1	7	17	40	4	0	1	11	12
		ESCUELA LAS MELLIZAS	1	576	250	242	0	6	41	1	0	0	10	0	1	1	72	3	3	0	1	0	25	12	0	18	7	38	2	0	1	7	1
	SABALITO	ESCUELA LA LUCHA	2	847	430	406	0	4	78	5	1	3	18	2	2	2	101	3	2	3	0	0	36	23	2	14	8	94	2	1	2	10	14
		ESCUELA LOS ÁNGELES	1	182	94	88	1	0	8	1	0	0	4	0	0	2	24	0	0	1	1	5	18	9	0	1	4	8	0	0	1	2	4
		ESCUELA SAN ANTONIO	2	965	465	447	1	5	159	3	2	1	25	2	0	2	95	8	0	0	1	1	46	34	1	3	10	47	0	0	1	4	14
		ESCUELA SANTA TERESITA	1	176	75	73	0	2	10	2	0	1	1	0	1	0	26	1	1	0	0	1	8	14	0	1	1	2	0	0	1	0	2
		ESCUELA SAN RAMÓN	2	688	341	330	0	3	77	4	2	0	12	3	6	3	88	1	2	1	3	5	62	22	0	3	13	15	2	2	1	3	8
		ESCUELA FEDERICO GUTIÉRREZ BRAUN	5	2 619	1 365	1 319	14	13	309	15	0	2	84	27	10	31	236	19	5	51	5	7	163	124	3	14	35	114	10	13	15	27	19
		ESCUELA CAÑAS GORDAS	2	734	272	262	1	4	27	3	0	0	12	4	4	5	91	5	0	1	0	1	29	25	1	3	4	36	0	1	5	6	4
		ESCUELA COPAL	1	286	167	154	1	2	34	0	1	1	10	5	0	0	29	1	2	2	2	0	17	13	0	0	5	27	1	1	0	4	9
	AGUA BUENA	ESCUELA SAN FRANCISCO	2	821	425	401	4	5	100	4	1	1	19	2	2	1	87	4	1	6	1	1	50	41	0	1	8	54	3	4	1	7	17
		ESCUELA CONCEPCIÓN	1	192	94	94	1	1	12	1	0	0	5	2	0	0	24	1	0	0	0	1	14	6	0	1	4	20	0	1	0	0	0
		ESCUELA SANTA CECILIA	1	240	76	71	2	0	8	1	0	1	0	2	0	1	17	0	2	2	2	1	21	1	0	0	2	8	0	0	0	2	3
		ESCUELA CAMPO TRES	1	567	319	305	2	4	56	6	0	0	14	8	1	2	63	6	1	8	2	2	46	26	0	0	16	32	2	1	7	5	9
		ESCUELA LIMONCITO	1	195	114	108	0	2	10	2	1	1	7	0	0	1	14	1	0	2	1	0	11	13	1	1	2	7	0	29	2	4	2
		ESCUELA LA UNIÓN	1	399	225	220	0	3	27	1	0	2	5	4	1	1	43	6	2	0	1	2	37	24	1	2	6	41	1	6	4	1	4
		ESCUELA VEINTITRÉS DE MAYO	1	383	183	179	0	0	30	3	2	3	14	1	1	0	22	4	2	0	0	0	24	7	0	10	3	10	0	38	5	1	3
	LIMONCITO	LICEO DE SABANILLAS	1	589	317	292	2	4	24	3	1	1	8	0	2	4	67	1	3	1	3	0	21	49	3	5	6	47	1	35	1	12	13
		ESCUELA ROBERTO SANDI AZOFEIFA	1	93	53	52	0	2	2	0	0	0	0	0	0	0	29	0	0	0	0	0	2	8	0	0	1	7	0	1	0	1	0
		ESCUELA SAN GERARDO	1	122	68	67	0	0	11	0	0	0	7	1	1	0	18	1	0	0	0	0	9	6	0	1	2	5	1	2	2	0	1
		ESCUELA SANTA RITA	1	335	163	160	0	2	27	0	0	1	14	3	2	0	35	1	1	0	1	0	16	19	0	3	2	14	1	15	3	1	2
		ESCUELA NGOBEGUE	2	1 270	456	427	1	8	44	0	0	2	11	5	2	4	99	0	0	5	2	1	69	17	0	7	82	49	2	10	7	23	6

CUADRO 2.23 PUNTARENAS: JUNTAS, ELECTORADO [1/], PARTICIPACIÓN, VOTOS POR PARTIDO, NULOS Y BLANCOS, PARA DIPUTACIONES A LA ASAMBLEA LEGISLATIVA, SEGÚN CANTÓN, DISTRITO ADMINISTRATIVO Y CENTRO DE VOTACIÓN
ELECCIONES 6 DE FEBRERO 2022

CANTÓN	DISTRITO ADMINISTRATIVO	CENTRO DE VOTACIÓN	JUNTAS	ELECTORADO [1/]	VOTOS RECIBIDOS																												
					TOTAL GENERAL	VOTOS VÁLIDOS																										NULOS	BLANCOS
						TOTAL	ACCESIBILIDAD SIN EXCLUSIÓN	ACCIÓN CIUDADANA	ALIANZA DEMÓCRATA CRISTIANA	COSTA RICA JUSTA	DE LOS TRABAJADORES	ENCUENTRO NACIONAL	FRENTE AMPLIO	FUERZA NACIONAL	INTEGRACIÓN NACIONAL	JUSTICIA SOCIAL COSTARRICENSE	LIBERACIÓN NACIONAL	LIBERAL PROGRESISTA	MOVIMIENTO LIBERTARIO	MOVIMIENTO SOCIAL DEMÓCRATA COSTARRICENSE	NUESTRO PUEBLO	NUEVA GENERACIÓN	NUEVA REPÚBLICA	PROGRESO SOCIAL DEMOCRÁTICO	PUEBLO UNIDO	REPUBLICANO SOCIAL CRISTIANO	RESTAURACIÓN NACIONAL	UNIDAD SOCIAL CRISTIANA	UNIDOS PODEMOS	UNIÓN COSTARRICENSE DEMOCRÁTICA	UNIÓN LIBERAL		
	PITTIER	ESCUELA ALTO MONTERREY	1	82	49	47	1	3	7	0	0	0	1	1	0	0	3	1	0	0	0	0	22	0	0	1	1	6	0	0	0	1	1
		ESCUELA FILA MENDEZ	1	402	211	203	0	3	47	1	1	3	4	0	0	1	61	1	0	1	0	0	32	10	0	3	5	29	0	1	0	3	5
		ESCUELA SANTA ELENA	1	495	232	224	5	4	51	1	0	0	3	0	1	3	57	4	2	3	0	0	13	36	0	4	8	25	0	2	2	3	5
		ESCUELA AGUAS CALIENTES	1	256	145	139	0	0	20	1	0	1	3	1	0	0	61	1	0	0	2	0	7	15	0	1	2	22	2	0	0	3	3
		ESCUELA KAMAKIRI	1	225	93	90	0	2	6	0	0	0	1	0	0	0	39	0	1	0	0	0	15	6	0	2	2	11	0	0	5	1	2
		ESCUELA PALMIRA	1	381	185	181	1	1	51	1	2	0	4	0	1	0	27	4	0	0	0	0	33	16	0	4	7	26	0	1	2	2	2
	GUTIÉRREZ BRAUN	ESCUELA JAIME GUTIÉRREZ BRAUN	2	728	394	372	3	4	89	1	4	0	15	5	3	1	81	7	3	5	1	1	51	22	0	6	8	52	3	2	5	20	2
		ESCUELA FILA GUINEA	1	541	320	311	2	4	109	3	2	3	6	2	2	4	64	2	0	1	0	2	49	16	0	11	5	16	1	5	2	3	6
		ESCUELA FILA TRUCHO	1	299	153	145	3	0	36	3	2	2	5	0	0	0	22	0	1	2	0	0	27	6	1	6	4	21	2	0	2	7	1
		ESCUELA LUIS WACHONG LEE	1	491	169	165	0	3	28	3	0	3	5	3	0	1	43	4	0	0	0	0	27	12	0	3	5	21	2	0	2	1	3
		ESCUELA LAS BRISAS	2	887	457	437	0	7	78	2	1	2	20	4	2	1	89	5	3	3	0	0	78	43	2	3	14	60	6	1	13	7	13
		ESCUELA EL ROBLE	1	427	219	216	2	2	27	1	0	2	8	0	2	1	37	3	1	1	0	1	37	20	0	3	18	44	0	2	4	3	0
PARRITA	PARRITA	ESCUELA OFICIAL DE PARRITA	3	1 517	765	745	5	5	0	15	2	0	14	4	7	2	233	11	3	0	3	14	182	69	2	39	17	113	2	1	2	6	14
		ESCUELA ESTERILLOS OESTE	1	454	203	193	1	6	4	3	1	2	8	0	1	0	59	11	0	0	0	2	13	19	0	30	2	26	0	0	5	5	5
		ESCUELA GUAPINOL NORTE	1	159	94	90	0	4	1	0	0	2	1	0	2	1	40	3	0	0	0	0	14	8	0	2	3	8	1	0	0	2	2
		ESCUELA SARDINAL SUR	1	179	96	94	0	2	1	1	0	1	2	0	0	3	32	3	0	0	0	1	15	6	0	5	2	17	2	0	1	0	2
		ESCUELA LAS BRISAS	4	2 405	1 181	1 141	15	6	6	9	0	1	30	5	12	3	337	23	6	4	0	30	324	103	1	30	28	147	8	6	7	19	21
		ESCUELA LOS ÁNGELES	2	896	523	512	1	11	2	5	0	3	32	3	2	2	146	22	1	0	5	4	110	81	1	11	10	56	0	0	4	5	6
		ESCUELA EL TIGRE	2	1 284	537	517	7	9	3	9	3	2	8	2	4	4	190	6	3	1	0	2	127	52	0	13	17	48	0	3	4	11	9
		ESCUELA LA CHIRRACA	1	94	49	48	0	0	0	1	0	0	5	0	0	0	16	0	0	0	0	0	2	5	0	1	1	17	0	0	0	0	1
		ESCUELA PLAYÓN SAN ISIDRO	1	184	96	93	1	1	0	0	0	1	1	1	1	0	31	2	0	1	0	1	7	20	0	10	2	13	0	0	0	3	0
		ESCUELA SARDINAL	1	184	92	92	0	2	2	0	0	0	2	1	1	0	25	0	2	0	0	0	14	11	1	4	4	21	1	1	0	0	0
		ESCUELA JUNTA DE CACAO	1	279	118	115	0	2	0	1	0	0	1	1	0	1	26	1	2	0	2	0	45	19	0	3	5	4	0	0	2	2	1
		ESCUELA LAS VUELTAS	1	190	103	98	0	2	1	0	0	1	4	1	1	0	17	3	6	0	0	2	11	9	0	5	3	32	0	0	0	1	4
		ESCUELA FINCA POCARES	1	146	70	70	1	11	0	0	2	0	2	1	0	1	16	1	0	0	0	0	20	7	0	0	1	6	0	1	0	0	0
		ESCUELA PALO SECO	1	418	195	186	1	1	1	2	0	1	2	0	0	1	54	2	0	0	1	3	56	25	1	8	9	14	0	3	1	4	5
		ESCUELA SAN RAFAEL NORTE	1	479	239	236	7	3	1	6	2	0	11	1	2	1	63	3	2	1	0	3	62	18	0	7	19	19	2	2	1	2	1
		ESCUELA DAMITAS	2	653	283	277	1	2	1	2	4	1	8	4	3	3	45	7	0	0	0	4	50	29	1	14	28	67	1	0	2	2	4
		ESCUELA ISLA DAMAS NUMERO DOS	1	37	17	16	0	1	0	1	0	0	0	1	1	0	1	1	1	0	0	0	6	0	0	0	0	3	0	0	0	1	0
		ESCUELA DE PIRRÍS	1	90	54	50	0	0	1	1	1	0	0	0	1	0	39	0	0	0	0	0	0	1	0	0	4	2	0	0	0	2	2
		ESCUELA EL BAMBÚ DE PARRITA	1	76	46	45	2	0	0	0	0	0	0	1	0	0	32	2	0	0	0	0	3	1	0	0	1	2	0	0	1	1	0
		ESCUELA LA VASCONIA	1	239	140	138	0	1	0	0	0	0	0	0	0	1	79	2	0	0	0	0	27	12	0	8	1	6	0	0	1	0	2
		ESCUELA ESTERILLOS ANEXA	1	274	101	95	1	1	0	3	1	0	6	0	1	2	32	11	0	0	1	2	17	11	0	1	2	2	0	0	1	0	6
		ESCUELA LA JULIETA	4	1 904	1 015	990	3	16	6	8	0	14	21	4	4	1	331	21	7	2	7	15	188	103	0	30	13	177	2	2	15	12	13
		ESCUELA PLAYÓN SUR	1	404	182	177	0	2	0	2	0	0	13	0	1	1	63	2	0	1	2	1	16	32	0	7	3	28	1	0	2	2	3
		ESCUELA PLAYA LA PALMA	1	320	149	142	0	4	0	2	0	0	13	1	0	2	59	2	1	0	1	2	25	16	1	4	3	5	0	0	1	2	5
		LICEO RURAL EL CARMEN PARRITA	1	207	123	116	0	1	1	1	0	2	9	0	1	0	26	0	1	1	0	3	5	11	1	24	24	5	0	0	0	2	5
		ESCUELA ISLA PALO SECO	1	111	45	45	0	1	0	0	1	0	2	0	0	0	16	0	0	2	0	1	3	5	0	1	8	4	0	0	1	0	0

CUADRO 2.23 PUNTARENAS: JUNTAS, ELECTORADO [1/], PARTICIPACIÓN, VOTOS POR PARTIDO, NULOS Y BLANCOS, PARA DIPUTACIONES A LA ASAMBLEA LEGISLATIVA, SEGÚN CANTÓN, DISTRITO ADMINISTRATIVO Y CENTRO DE VOTACIÓN
ELECCIONES 6 DE FEBRERO 2022

CANTÓN	DISTRITO ADMINISTRATIVO	CENTRO DE VOTACIÓN	JUNTAS	ELECTORADO 1/	VOTOS RECIBIDOS																												
					TOTAL GENERAL	VOTOS VÁLIDOS																										NULOS	BLANCOS
						TOTAL	ACCESIBILIDAD SIN EXCLUSIÓN	ACCIÓN CIUDADANA	ALIANZA DEMÓCRATA CRISTIANA	COSTA RICA JUSTA	DE LOS TRABAJADORES	ENCUENTRO NACIONAL	FRENTE AMPLIO	FUERZA NACIONAL	INTEGRACIÓN NACIONAL	JUSTICIA SOCIAL COSTARRICENSE	LIBERACIÓN NACIONAL	LIBERAL PROGRESISTA	MOVIMIENTO LIBERTARIO	MOVIMIENTO SOCIAL DEMÓCRATA COSTARRICENSE	NUESTRO PUEBLO	NUEVA GENERACIÓN	NUEVA REPÚBLICA	PROGRESO SOCIAL DEMOCRÁTICO	PUEBLO UNIDO	REPUBLICANO SOCIAL CRISTIANO	RESTAURACIÓN NACIONAL	UNIDAD SOCIAL CRISTIANA	UNIDOS PODEMOS	UNIÓN COSTARRICENSE DEMOCRÁTICA	UNIÓN LIBERAL		
CORREDORES	CORREDOR	LICEO CIUDAD NEILY	12	6 716	3 357	3 266	21	46	131	36	8	13	200	48	42	16	616	78	7	8	74	69	549	329	9	32	333	543	32	8	18	50	41
		ESCUELA CAMPO DOS Y MEDIO	1	158	97	96	2	0	4	2	0	0	4	3	0	0	37	0	0	2	0	0	16	6	0	1	13	3	1	1	1	1	0
		ESCUELA SAN RAFAEL NORTE	1	273	139	130	0	7	2	0	0	0	2	0	3	0	28	3	0	0	0	0	46	3	1	3	22	9	0	0	1	8	1
		ESCUELA COTO CUARENTA Y DOS	1	355	165	154	0	0	3	2	0	0	3	2	1	2	50	3	1	1	3	0	40	6	0	1	13	21	2	0	0	7	4
		ESCUELA CENTRAL COTO CUARENTA Y SIETE	3	1 254	513	501	3	9	5	8	0	0	22	8	9	3	119	11	5	3	12	1	128	72	1	2	16	55	3	1	5	6	6
		ESCUELA LAS VEGAS ABROJO NORTE	2	645	311	297	1	3	2	1	1	3	8	1	4	0	47	1	0	1	5	2	167	8	1	3	8	27	1	0	2	6	8
		ESCUELA LA CAMPIÑA	1	448	224	215	2	1	1	5	0	3	8	3	1	1	77	3	3	0	3	1	49	21	0	4	9	17	1	1	1	5	4
		ESCUELA LOS PLANES	1	178	79	77	0	0	1	1	1	0	0	1	1	0	29	0	0	0	0	0	32	2	0	1	3	5	0	0	0	1	1
		ESCUELA SANTA MARTA	3	1 717	826	804	5	7	17	6	4	3	55	13	5	4	175	14	3	5	13	5	200	84	1	9	50	115	5	2	4	13	9
		ESCUELA RÍO BONITO	1	175	87	86	2	1	1	2	0	1	4	2	0	2	23	3	1	0	5	0	3	4	0	1	7	22	0	0	2	0	1
		ESCUELA LA FORTUNA	2	939	500	486	2	4	5	6	2	6	25	6	7	3	86	7	0	1	5	3	118	31	2	11	95	54	4	0	3	4	10
		ESCUELA ABROJO GUAYMÍ	1	332	143	140	0	1	1	1	0	0	1	0	0	0	61	0	0	0	0	0	43	2	0	1	16	12	0	0	1	2	1
		ESCUELA RÍO NUEVO	4	1 989	969	933	8	17	30	9	1	8	54	7	11	2	137	15	3	2	24	3	273	115	2	4	81	115	6	3	3	21	15
		HOGAR DE LARGA ESTANCIA NEILY	1	33	27	24	0	0	0	0	0	0	0	0	0	0	6	0	0	1	1	0	2	0	0	1	0	13	0	0	0	3	0
	LA CUESTA	ESCUELA JUAN LARA ALFARO	6	3 685	1 556	1 505	9	30	23	15	3	5	125	15	7	124	297	32	3	3	21	5	390	160	1	14	41	154	18	0	10	27	24
		ESCUELA LÍDER PASO CANOAS	5	3 050	1 173	1 134	6	12	18	12	1	10	65	8	12	30	267	33	3	4	13	27	261	157	4	3	50	109	14	6	9	22	17
		ESCUELA BARRIO NUEVO	2	982	436	424	2	5	11	3	0	0	16	3	4	5	120	7	3	2	21	1	103	33	1	5	30	41	3	1	4	4	8
		ESCUELA COLORADO	1	518	280	265	2	4	6	6	1	0	8	3	1	7	22	2	0	2	5	0	85	25	1	2	13	66	0	1	3	5	10
	CANOAS	ESCUELA LA MARIPOSA	1	329	174	170	0	3	5	1	0	0	11	3	2	0	49	1	0	1	9	1	33	21	1	2	5	20	0	1	1	2	2
		ESCUELA SAN MARTÍN	1	556	225	215	1	2	2	1	1	0	8	5	1	4	52	2	0	0	0	1	82	19	1	4	2	19	6	1	1	0	10
		ESCUELA DARIZARA	3	1 709	804	790	5	7	19	13	2	11	28	10	10	4	142	16	0	6	17	13	267	72	2	4	41	71	21	1	8	7	7
		ESCUELA CONFRATERNIDAD	5	2 834	989	962	7	9	20	5	3	1	42	6	9	6	199	9	1	5	11	6	358	98	3	8	45	53	40	4	14	12	15
		ESCUELA FINCA LAUREL	4	2 592	1 187	1 151	9	11	16	22	0	12	50	18	10	9	227	16	3	26	44	3	376	122	4	16	33	101	19	2	2	16	20
		ESCUELA BELLA LUZ	2	1 269	563	539	6	7	12	13	5	4	16	19	8	1	143	5	3	2	20	3	161	42	2	3	15	38	5	6	0	13	11
		ESCUELA LA LIBERTAD	1	436	239	234	1	5	5	8	0	1	1	4	0	2	62	6	1	0	8	2	65	22	0	3	9	24	5	0	0	4	1
	LAUREL	ESCUELA LA NUBIA	1	257	137	126	0	0	2	1	2	0	8	1	1	1	28	4	1	1	1	1	28	14	0	3	17	11	0	0	1	6	5
		ESCUELA CARACOL DE LA VACA	1	416	194	184	3	2	0	2	0	0	3	1	5	1	73	3	0	3	2	0	32	15	0	3	13	14	6	1	2	6	4
		ESCUELA VEREH	1	392	169	163	2	4	3	2	0	6	4	1	1	4	17	2	0	1	4	2	27	14	0	2	48	17	1	0	1	2	4
		ESCUELA VEGAS DE RÍO LA VACA (NIBIRIBOTDA)	1	244	147	141	0	3	0	2	0	0	5	0	1	3	40	0	1	0	10	0	41	5	2	3	14	10	1	0	0	2	4
		ESCUELA FINCA NARANJO	3	1 805	791	761	9	7	10	25	0	4	20	3	7	12	195	10	0	2	11	2	243	69	4	5	34	83	5	0	1	13	17
GARABITO	JACÓ	ESCUELA JACÓ	8	4 653	2 117	2 065	23	24	19	18	5	4	142	22	10	3	649	190	15	4	17	54	163	346	2	15	37	273	12	0	18	30	22
		ESCUELA HERRADURA	6	3 262	1 373	1 340	13	23	27	13	5	3	61	7	9	15	411	101	5	3	10	17	130	242	7	21	54	141	7	0	15	14	19
		ESCUELA PUEBLO NUEVO	1	221	87	86	1	1	1	1	0	0	3	0	1	1	19	0	0	0	0	1	9	19	0	2	3	23	1	0	0	1	0
		ESCUELA POCHOTAL	1	258	100	98	0	1	0	1	0	2	6	0	0	0	36	19	0	0	0	4	2	13	0	0	0	10	0	0	4	0	2
		ESCUELA QUEBRADA AMARILLA	1	569	269	263	1	1	22	2	2	1	6	0	0	0	97	8	0	1	0	14	9	27	0	4	2	62	3	0	1	4	2
	TÁRCOLES	ESCUELA TÁRCOLES	2	1 212	509	492	2	11	56	9	1	0	40	2	3	4	128	12	4	2	1	6	50	71	2	3	12	66	3	1	3	6	11
		ESCUELA QUEBRADA DE GANADO	4	2 096	1 137	1 108	8	12	247	10	1	1	46	6	7	2	269	44	4	4	2	5	80	193	2	5	19	109	22	2	8	15	14
		ESCUELA LAGUNILLAS	2	1 250	558	551	6	9	3	3	1	1	32	4	1	4	191	29	0	2	1	6	56	75	0	1	8	113	1	2	2	4	3

1/ Se modificó la cantidad del electorado de acuerdo con las resoluciones DGRA-029-2022, DGRA-030-2022, DGRA-034-2022, DGRA-036-2022, DGRA-041-2022 y DGRA-044-2022, con excepción de 1 traslado que no fue aplicado, con excepción de 1 traslado que no fue aplicado.

FUENTE: Tribunal Supremo de Elecciones.

CUADRO 2.24 LIMÓN: JUNTAS, ELECTORADO [1/], PARTICIPACIÓN, VOTOS POR PARTIDO, NULOS Y BLANCOS, PARA DIPUTACIONES A LA ASAMBLEA LEGISLATIVA, SEGÚN CANTÓN, DISTRITO ADMINISTRATIVO Y CENTRO DE VOTACIÓN
ELECCIONES 6 DE FEBRERO 2022

CANTÓN	DISTRITO ADMINISTRATIVO	CENTRO DE VOTACIÓN	JUNTAS	ELECTORADO [1/]	VOTOS RECIBIDOS																																
					TOTAL GENERAL	VOTOS VÁLIDOS																													NULOS	BLANCOS
						TOTAL	ACCESIBILIDAD SIN EXCLUSIÓN	ACCIÓN CIUDADANA	ALIANZA DEMÓCRATA CRISTIANA	COSTA RICA JUSTA	DE LOS TRABAJADORES	ENCUENTRO NACIONAL	FRENTE AMPLIO	FUERZA NACIONAL	INTEGRACIÓN NACIONAL	IZQUIERDA COSTARRICENSE	JUSTICIA SOCIAL COSTARRICENSE	LIBERACIÓN NACIONAL	LIBERAL PROGRESISTA	MOVIMIENTO LIBERTARIO	MOVIMIENTO SOCIAL DEMÓCRATA COSTARRICENSE	NUESTRO PUEBLO	NUEVA GENERACIÓN	NUEVA REPÚBLICA	PROGRESO SOCIAL DEMOCRÁTICO	PUEBLO UNIDO	RECUPERANDO VALORES	REPUBLICANO SOCIAL CRISTIANO	RESTAURACIÓN NACIONAL	UNIDAD SOCIAL CRISTIANA	UNIDOS PODEMOS	UNIÓN COSTARRICENSE DEMOCRÁTICA	UNIÓN LIBERAL		
LIMÓN	LIMÓN	ESCUELA RAFAEL YGLESIAS CASTRO	10	6 321	3 313	3 241	24	24	51	393	4	5	226	20	39	1	182	815	97	10	73	6	32	282	217	22	13	25	190	380	60	17	33	57	15
		ESCUELA BALVANERO VARGAS MOLINA	7	4 381	2 042	1 979	19	22	42	103	4	9	116	15	23	2	190	304	30	10	102	5	19	310	150	9	27	25	125	280	12	12	14	36	27
		ESCUELA MOÍN	1	605	256	244	2	6	3	14	0	0	9	1	1	0	6	57	4	1	1	0	3	30	17	0	0	2	24	57	3	2	1	6	6
		ESCUELA MARGARITA ROJAS ZUÑIGA	8	4 687	2 466	2 376	30	28	41	254	8	2	172	18	36	2	125	360	57	5	26	9	32	318	188	18	34	34	166	317	49	24	23	50	40
		ESCUELA LÍDER LOS CORALES	10	5 665	3 092	3 009	33	18	45	380	7	12	192	18	86	5	202	603	57	10	46	9	35	342	203	18	19	25	135	378	86	15	30	57	26
		ESCUELA LOS LIRIOS	9	5 648	2 530	2 460	33	18	69	119	7	5	101	14	17	2	281	348	49	12	29	14	29	461	129	14	19	50	161	381	42	12	44	48	22
		ESCUELA SANTA ROSA	1	270	141	137	1	2	10	3	0	1	5	0	0	0	4	26	2	0	1	0	2	30	9	0	6	3	12	15	2	1	2	1	3
		ESCUELA SANTA EDUVIGES	5	2 537	1 406	1 381	9	16	34	164	4	0	76	25	16	3	66	285	27	7	9	2	10	126	120	19	19	7	88	226	12	6	5	17	8
		ESCUELA VILLA DEL MAR DOS	5	2 653	1 255	1 220	23	20	35	70	4	5	55	1	15	4	56	161	27	5	4	4	11	256	86	2	9	24	109	179	11	29	15	20	15
		ESCUELA LÍDER LA COLINA	11	6 928	3 316	3 218	52	24	75	240	4	9	206	15	52	7	210	469	73	17	34	3	27	624	278	24	30	46	205	428	39	13	14	59	39
		ESCUELA ATILIA MATA FRESES	5	3 026	1 593	1 552	17	17	102	238	8	6	102	5	12	2	84	267	26	5	16	4	12	148	91	3	14	18	121	193	23	10	8	26	15
		ESCUELA VALLE LA AURORA	1	321	164	159	0	2	1	0	1	0	4	1	2	0	3	42	1	0	0	0	1	29	7	0	8	3	19	29	6	0	0	3	2
		HOGAR DE LARGA ESTANCIA VÍCTOR CASCO TORRES	1	18	9	8	0	1	0	0	0	0	0	0	0	0	0	3	1	0	0	0	0	0	0	0	0	0	1	2	0	0	0	1	0
		ESCUELA PROYECTO PACUARE	9	5 538	2 725	2 658	35	24	66	219	5	2	125	16	61	1	253	417	39	12	38	5	21	416	167	16	22	23	216	378	46	14	21	41	26
		ESCUELA PORTETE	1	590	303	293	2	1	5	24	0	0	24	4	8	0	13	55	9	0	2	2	5	25	19	1	2	5	28	45	10	3	1	5	5
		SALÓN COMUNAL LA COLONIA	2	713	360	349	5	6	31	4	0	0	8	3	2	0	15	77	5	2	3	2	1	31	19	4	6	1	15	103	4	1	1	4	7
		ESCUELA PENSHURT	2	1 051	514	485	3	15	33	9	4	9	15	3	2	0	32	107	4	4	0	1	12	63	33	1	13	9	23	84	0	2	4	18	11
		ESCUELA VESTA	1	457	193	164	1	4	3	8	1	0	7	1	1	0	3	25	3	0	0	0	2	61	3	1	5	0	6	25	0	0	4	17	12
		ESCUELA SAN ANDRÉS	3	1 875	732	695	4	17	13	16	2	6	9	6	8	2	46	150	5	3	1	1	9	143	36	1	12	16	51	79	3	46	10	17	20
		ESCUELA BOCUARE	1	236	158	151	2	8	0	2	0	1	3	0	1	0	8	63	2	1	0	1	0	29	7	2	1	0	8	10	1	0	1	1	6
		ESCUELA VALLE DE LAS ROSAS	2	843	401	384	5	6	12	3	0	1	6	1	0	1	54	134	3	0	1	0	3	61	17	0	11	8	24	30	0	0	3	7	10
		ESCUELA EL PROGRESO	2	752	355	337	1	6	12	5	2	3	13	3	5	1	3	65	0	3	1	0	4	81	22	4	5	4	15	75	1	3	0	7	11
		ESCUELA SAN RAFAEL DE PANDORA	1	387	213	203	1	1	6	2	3	0	4	0	3	0	4	59	1	1	1	0	3	84	7	1	1	3	9	5	1	2	1	8	2
	VALLE LA ESTRELLA	ESCUELA PANDORA OESTE	1	625	306	293	2	2	12	2	0	0	3	4	4	0	10	70	4	1	1	0	2	75	15	5	4	8	11	53	1	1	3	9	4
		ESCUELA LA GUARIA	3	1 471	776	743	5	12	47	5	1	5	17	9	2	0	29	159	10	2	5	1	4	133	81	36	9	12	43	97	5	12	2	10	23
		ESCUELA ALTO CWEN	1	509	282	250	1	4	1	18	1	0	0	1	1	1	1	37	0	0	0	0	2	164	4	0	0	1	6	2	0	4	1	27	5
		ESCUELA XIQUIARI	1	620	227	211	0	2	6	2	0	0	1	0	0	0	3	136	0	0	1	0	2	35	1	1	1	1	14	3	0	1	1	12	4
		ESCUELA SINOLÍ	1	260	140	133	0	2	38	0	0	1	0	0	0	0	1	37	0	0	0	0	0	21	0	0	1	2	1	28	0	1	0	6	1
		ESCUELA CONCEPCIÓN	2	689	331	313	0	6	8	5	0	2	6	1	2	0	7	84	2	1	3	0	2	49	20	3	8	7	22	67	3	3	2	7	11
		ESCUELA ALMIRANTE	1	472	284	253	0	1	1	0	0	0	0	8	0	0	141	74	1	0	0	0	0	7	2	0	4	2	7	4	0	0	1	25	6
		ESCUELA GAVILÁN	2	939	467	431	0	3	1	61	2	0	11	23	2	0	5	34	0	1	1	0	4	214	6	2	4	4	20	28	1	4	0	24	12
		ESCUELA JAKKUE (SITIO HILDA PARTE ESTE)	1	67	24	23	0	0	0	0	0	0	0	0	0	0	0	4	1	2	0	0	1	0	0	0	1	0	2	12	0	0	0	1	0
		ESCUELA LIVERPOOL	6	3 367	1 455	1 414	19	15	21	77	3	2	57	50	19	1	42	211	23	5	10	3	38	314	125	5	21	14	78	228	16	2	15	24	17
		ESCUELA RÍO BLANCO	2	961	505	488	4	5	6	9	1	2	26	17	3	0	19	128	6	3	5	1	4	69	25	3	15	8	20	105	0	1	3	7	10
		ESCUELA LAS BRISAS DE VERAGUA	1	176	87	82	0	0	1	0	0	0	3	3	1	2	7	26	2	0	1	0	0	12	4	0	3	1	4	11	0	0	1	3	2
	RÍO BLANCO	ESCUELA BÚFALO	2	786	375	364	4	4	3	8	0	3	16	1	0	1	6	89	5	1	1	0	7	39	35	3	3	2	48	80	4	0	1	6	5
		ESCUELA SANTA RITA	1	217	115	108	2	2	0	3	0	0	1	0	0	0	0	37	2	0	0	1	3	28	7	1	0	0	3	17	1	0	0	2	5
		CAI RÍO BLANCO SANDOVAL	1	432	131	123	0	3	1	0	2	1	1	1	17	1	2	46	1	2	0	0	2	18	3	0	1	1	11	6	0	0	3	5	3
		ESCUELA LOMA LINDA	1	53	26	23	0	1	1	0	0	0	0	0	2	3	0	8	0	0	0	1	1	0	2	0	0	0	0	4	0	0	0	3	0
		ESCUELA LA BOMBA	2	1 058	562	547	2	2	11	31	1	2	15	3	13	0	20	155	10	0	3	2	12	56	52	3	12	5	31	96	3	4	3	8	7
		ESCUELA LÍDER WESTFALIA	1	269	130	122	2	3	2	6	1	0	4	1	2	0	3	17	1	0	5	0	8	19	18	1	2	0	9	16	1	1	0	4	4
		ESCUELA BANANITO NORTE	2	1 183	474	453	3	8	10	28	2	2	13	6	3	1	14	97	5	3	1	2	4	91	20	1	4	8	56	44	0	22	5	8	13
	MATAMA	ESCUELA BEVERLY	3	1 458	656	632	8	8	6	119	1	3	13	4	4	0	28	81	9	2	4	0	8	106	48	2	42	13	39	67	5	5	7	20	4
		ESCUELA AGUAS ZARCAS	1	345	227	213	0	2	3	14	0	0	1	0	0	0	5	46	0	3	0	0	5	25	10	1	4	6	53	33	0	2	0	7	7
		ESCUELA DONDONIA DOS	1	287	143	134	1	2	2	32	1	0	4	0	1	0	5	18	3	0	0	0	4	22	8	0	1	3	6	16	2	3	0	4	5
		ESCUELA RÍO BANANO	3	1 375	623	609	7	1	16	15	1	1	27	2	6	0	39	63	8	1	5	1	11	97	173	1	10	16	25	72	0	7	4	7	7
		ESCUELA CENTRAL DE GUÁPILES	24	14 470	8 726	8 595	89	435	46	71	28	64	552	109	203	13	124	2 243	457	34	19	211	219	815	1 178	15	450	126	163	753	68	14	96	81	50
		ESCUELA LA UNIÓN	2	672	382	368	2	11	2	7	3	2	8	4	5	0	3	128	10	0	3	3	16	52	55	0	8	2	10	31	0	1	2	7	7
		ESCUELA LOS DIAMANTES	6	3 407	2 148	2 121	21	133	15	23	7	5	108	37	138	3	24	614	77	8	6	77	57	208	242	4	79	34	33	126	14	4	24	19	8
	GUÁPILES	ESCUELA LA MARINA	2	881	489	482	6	5	0	1	0	1	13	6	12	0	7	133	17	3	0	4	13	89	98	1	12	8	11	30	3	4	5	3	4
		ESCUELA BELLA VISTA	2	800	439	426	1	7	1	3	1	1	23	3	11	0	3	104	12	2	0	5	9	83	56	1	53	4	11	24	1	2	5	8	5
		HOGAR DE LARGA ESTANCIA GUÁPILES	1	28	22	18	0	0	0	0	0	0	1	1	0	0	0	5	0	0	0	0	1	4	1	1	0	2	0	2	0	0	0	3	1
		ESCUELA TORO AMARILLO	8	4 534	2 607	2 566	39	81	41	21	12	12	104	27	42	7	31	563	94	8	6	92	120	353	362	5	269	20	56	164	13	4	20	29	12
		ESCUELA JIMÉNEZ	8	4 222	2 607	2 563	39	143	18	24	5	7	130	35	55	9	43	493	76	13	5	28	54	307	330	5	376	50	41	242	17	2	16	24	20
		ESCUELA ANITA GRANDE	2	1 156	666	646	8	49	6	2	1	8	62	3	6	0	10	165	27	4	4	2	15	64	62	2	32	6	10	85	5	3	5	12	8

CUADRO 2.24 LIMÓN: JUNTAS, ELECTORADO [1/], PARTICIPACIÓN, VOTOS POR PARTIDO, NULOS Y BLANCOS, PARA DIPUTACIONES A LA ASAMBLEA LEGISLATIVA, SEGÚN CANTÓN, DISTRITO ADMINISTRATIVO Y CENTRO DE VOTACIÓN
ELECCIONES 6 DE FEBRERO 2022

CANTÓN	DISTRITO ADMINISTRATIVO	CENTRO DE VOTACIÓN	JUNTAS	ELECTORADO [1/]	VOTOS RECIBIDOS																														
					TOTAL GENERAL	VOTOS VÁLIDOS																												NULOS	BLANCOS
						TOTAL	ACCESIBILIDAD SIN EXCLUSIÓN	ACCIÓN CIUDADANA	ALIANZA DEMÓCRATA CRISTIANA	COSTA RICA JUSTA	DE LOS TRABAJADORES	ENCUENTRO NACIONAL	FRENTE AMPLIO	FUERZA NACIONAL	INTEGRACIÓN NACIONAL	IZQUIERDA COSTARRICENSE	JUSTICIA SOCIAL COSTARRICENSE	LIBERACIÓN NACIONAL	LIBERAL PROGRESISTA	MOVIMIENTO LIBERTARIO	MOVIMIENTO SOCIAL DEMÓCRATA COSTARRICENSE	NUESTRO PUEBLO	NUEVA GENERACIÓN	NUEVA REPÚBLICA	PROGRESO SOCIAL DEMOCRÁTICO	PUEBLO UNIDO	RECUPERANDO VALORES	REPUBLICANO SOCIAL CRISTIANO	RESTAURACIÓN NACIONAL	UNIDAD SOCIAL CRISTIANA	UNIDOS PODEMOS	UNIÓN COSTARRICENSE DEMOCRÁTICA	UNIÓN LIBERAL		
POCOCÍ	JIMÉNEZ	ESCUELA SUERRE	3	1 552	1 027	1 010	3	39	3	3	3	3	27	17	11	1	31	141	25	2	1	4	16	60	70	0	486	3	7	42	5	0	7	7	10
		ESCUELA BUENOS AIRES SUR	2	659	475	466	11	20	6	5	1	5	26	3	6	0	9	118	19	2	4	5	2	52	68	1	26	2	9	45	7	1	13	3	6
		ESCUELA SAN MARTÍN	3	1 408	718	698	13	32	23	4	4	4	20	13	11	3	8	148	8	2	1	6	13	101	63	1	140	15	21	35	6	0	3	13	7
		ESCUELA LAS PALMITAS	3	1 516	766	737	2	4	4	1	2	18	15	6	115	0	7	150	7	2	3	9	27	121	45	2	56	30	11	95	1	0	4	21	8
		ESCUELA LÍDER LA RITA	10	5 748	3 253	3 169	60	92	19	28	24	11	138	37	145	31	94	653	92	16	7	19	51	485	363	10	149	64	223	285	27	9	37	48	36
		ESCUELA EL JARDÍN	3	1 774	800	772	13	25	0	7	0	4	10	17	17	0	16	70	15	2	2	3	24	98	36	2	274	88	17	23	6	1	2	21	7
		ESCUELA LAS MERCEDES	2	1 116	697	686	7	17	5	5	4	7	26	5	42	3	22	101	15	4	1	10	12	220	67	3	29	6	19	45	3	0	8	7	4
		ESCUELA EXCELENCIA TICABAN	3	1 593	728	710	3	11	2	4	2	7	20	14	28	0	7	65	3	5	3	2	21	110	33	4	292	5	19	40	5	0	5	13	5
		ESCUELA LA TERESA	3	1 389	737	717	7	6	1	6	2	1	14	8	7	1	8	162	9	5	1	3	55	132	70	1	110	9	33	56	4	1	5	12	8
	RITA	ESCUELA LA PRIMAVERA	2	954	502	487	4	9	1	3	3	3	8	4	12	0	2	71	5	3	1	2	11	88	31	2	59	116	18	22	2	0	7	10	5
		SALÓN COMUNAL ADI SANTA ROSA	1	456	289	280	2	3	0	4	0	0	9	1	3	0	3	18	4	0	0	1	8	94	11	0	20	1	3	88	1	2	4	2	7
		ESCUELA PATIO SAN CRISTÓBAL	1	585	277	272	1	4	1	5	0	2	15	4	10	0	3	65	1	1	1	4	25	46	31	3	10	3	11	24	2	0	0	2	3
		ESCUELA EL CEDRAL	1	323	205	199	2	5	1	2	1	2	14	4	28	0	6	43	2	1	3	2	4	37	13	0	14	4	3	5	0	0	3	2	4
		ESCUELA SAN GERARDO	3	1 640	734	702	2	15	5	4	2	6	20	14	3	2	11	68	5	1	3	0	10	127	69	4	206	7	19	91	2	3	3	15	17
		ESCUELA LA CARLOTA	1	148	111	110	0	5	3	3	0	0	9	0	2	0	0	32	0	0	0	0	1	25	1	0	0	4	13	9	2	1	0	1	0
		ESCUELA GUARANÍ	1	242	117	115	0	0	0	2	0	3	3	1	5	0	2	0	10	1	0	1	1	59	5	0	6	6	3	3	0	3	1	2	0
		ESCUELA EL PORVENIR	2	750	400	386	2	14	2	3	1	1	4	1	4	1	3	36	3	1	1	0	3	197	46	1	33	9	7	11	1	1	0	8	6
		ESCUELA BUENOS AIRES	1	275	139	138	1	1	0	1	0	5	0	0	2	0	0	22	0	1	0	0	7	15	8	1	38	2	0	24	8	1	1	1	0
		ESCUELA ROXANA	8	4 357	2 242	2 191	49	34	15	7	15	15	64	24	376	40	22	317	55	4	18	23	78	197	186	7	173	275	64	108	9	3	13	25	26
		ESCUELA LA MARAVILLA	2	932	374	351	6	6	5	6	7	1	9	8	4	0	18	82	6	0	1	2	12	77	35	1	8	10	22	20	0	0	5	9	14
		ESCUELA EL CRUCE	1	481	253	242	3	5	2	3	2	3	7	3	6	4	2	29	3	1	0	1	41	21	19	2	49	6	15	11	1	0	3	9	2
		ESCUELA SAN ANTONIO	5	2 702	1 516	1 476	19	25	12	9	7	2	54	15	39	2	52	269	37	3	1	18	78	229	144	3	276	17	47	96	8	1	13	19	21
	ROXANA	CAI ROXANA MÓDULO ABC	1	323	66	66	0	0	0	0	0	0	3	0	0	0	0	40	0	1	0	0	0	5	3	0	0	2	4	5	2	0	1	0	0
		ESCUELA AGUA FRÍA	1	172	78	78	0	1	2	3	1	2	5	1	2	0	0	12	0	0	0	0	0	24	2	0	2	1	8	7	2	1	2	0	0
		ESCUELA LLANO BONITO	3	1 667	770	746	3	9	4	5	8	9	16	7	59	2	14	266	5	7	2	1	15	144	37	1	22	46	14	41	3	2	4	8	16
		CAI ROXANA MÓDULO D E	1	167	50	50	1	0	1	0	0	0	1	0	0	0	0	29	0	0	0	0	0	5	2	2	1	0	3	2	0	0	3	0	0
		CAI ROXANA (MÓDULO AGROPECUARIO)	1	111	29	29	0	0	0	0	1	0	1	0	1	0	1	14	1	0	0	0	0	3	2	0	0	2	1	2	0	0	0	0	0
		CAI 20 DE DICIEMBRE	1	304	111	106	0	0	1	2	0	0	1	0	0	0	0	71	1	2	1	0	0	12	1	1	4	2	2	1	3	0	1	2	3
		LICEO CARIARÍ	15	8 816	4 531	4 438	46	82	16	18	30	18	211	65	105	0	43	686	127	17	11	15	202	654	554	15	705	138	107	268	254	12	39	68	25
		ESCUELA HUETAR	3	1 626	783	756	2	9	3	9	3	5	30	11	140	2	7	104	21	8	2	7	36	114	51	3	97	14	15	51	9	1	2	19	8
		ESCUELA CAMPO CINCO	6	3 567	1 808	1 768	27	30	8	13	14	9	55	20	41	0	24	287	28	19	4	7	106	421	191	4	192	37	50	119	38	0	24	23	17
		ESCUELA LOS ÁNGELES	3	1 594	866	842	9	14	2	5	4	10	33	8	91	2	10	140	14	4	4	2	39	91	52	1	95	93	45	58	8	5	3	9	15
	CARIARI	ESCUELA CAMPO DOS	2	978	547	517	6	3	4	4	6	2	17	6	82	0	10	105	7	2	2	7	20	71	47	2	56	4	11	34	4	0	5	14	16
		ESCUELA CUATRO ESQUINAS	3	1 780	865	835	4	22	10	3	0	8	21	10	40	3	15	250	8	7	1	5	6	128	92	2	57	31	17	84	4	2	5	17	13
		ESCUELA EL CEIBO	1	374	189	185	0	3	0	0	0	1	4	5	6	0	5	16	4	1	0	1	1	3	8	0	114	0	4	8	1	0	0	3	1
		ESCUELA ASTÚA PIRIE	7	4 158	2 102	2 038	21	30	10	15	13	14	100	27	84	1	29	375	52	17	9	13	171	366	228	7	171	40	52	144	21	8	20	32	32
		ESCUELA EL PROGRESO	6	3 626	1 669	1 618	28	44	7	12	16	3	87	15	45	10	27	244	33	7	6	6	49	265	115	7	245	132	59	108	33	6	9	34	17
		HOGAR DE LARGA ESTANCIA CARIARÍ	1	66	37	35	1	1	0	1	3	0	0	0	1	0	1	17	0	0	0	0	0	2	1	1	0	0	0	5	1	0	0	2	0
		ESCUELA BARRA DEL COLORADO NORTE	1	432	113	110	0	1	0	0	0	0	1	0	1	0	0	19	0	0	0	0	1	4	3	0	4	26	3	45	0	0	2	3	0
		ESCUELA BARRA DEL TORTUGUERO	2	782	281	275	4	8	2	0	0	5	8	3	4	0	4	49	1	3	0	0	64	18	28	1	3	33	5	14	0	1	17	2	4
	COLORADO	ESCUELA SAN GERARDO	1	545	257	249	0	7	1	0	1	1	20	4	4	1	0	85	2	0	1	0	1	31	14	0	9	47	3	14	2	0	1	2	6
		ESCUELA CAÑO ZAPOTA	1	97	41	41	0	3	0	0	0	0	1	0	0	0	0	10	0	0	0	0	0	10	3	0	3	0	1	10	0	0	0	0	0
		ESCUELA SAN RAFAEL	6	3 655	2 418	2 376	21	69	10	13	8	5	123	29	29	4	30	482	90	23	7	26	78	276	309	3	376	45	41	218	12	2	47	16	26
	LA COLONIA	ESCUELA CASCADAS	5	2 534	1 342	1 308	16	32	9	10	1	4	68	14	27	5	13	211	56	7	7	11	263	199	140	4	59	17	27	76	11	0	21	20	14
		ESCUELA DE EXCELENCIA SAN BOSCO	2	902	531	521	4	3	2	7	4	1	19	7	4	1	8	231	7	4	3	13	42	48	42	3	15	9	19	21	3	0	1	5	5
		ESCUELA LÍDER JUSTO ANTONIO FACIO	14	7 990	4 113	3 996	51	71	11	29	13	14	561	52	82	21	109	984	123	14	17	20	54	745	336	19	120	38	101	318	41	10	42	66	51
		ESCUELA SAN ALBERTO	1	377	145	143	4	8	0	0	0	0	10	1	6	0	5	22	0	2	0	1	1	17	13	0	42	1	6	3	0	0	1	1	1
		ESCUELA SANTA MARTA	2	814	433	404	5	14	4	2	3	0	28	4	7	1	6	111	13	1	5	0	6	32	35	2	10	11	15	76	5	0	8	17	12
		ESCUELA EL COCO	2	755	453	436	7	14	0	4	1	0	55	4	2	0	11	84	18	0	1	5	8	79	71	2	7	6	14	36	3	4	0	11	6
	SIQUIRRES	ESCUELA INDIANA TRES	2	857	471	459	6	4	6	8	2	0	30	1	2	1	104	60	4	2	3	0	2	131	6	2	12	5	23	39	2	2	2	5	7
		ESCUELA GUAYACÁN	1	204	107	103	3	2	3	1	0	0	1	0	0	3	2	39	0	1	3	0	1	11	10	1	1	2	2	17	0	0	0	3	1
		ESCUELA LA LUCHA	1	253	132	132	1	3	0	1	0	0	8	4	0	0	0	1	1	1	0	0	2	4	5	1	95	0	2	2	1	0	0	0	0
		ESCUELA EL COCAL	2	988	402	389	6	4	2	6	1	2	20	5	8	4	8	72	7	0	3	0	24	117	29	1	29	1	10	26	1	0	3	6	7
		ESCUELA LÍDER SECTOR NORTE	14	8 538	4 023	3 877	84	76	14	28	4	10	439	52	54	8	72	988	97	20	22	31	33	786	313	15	139	32	119	339	48	11	43	82	64
		ESCUELA PACUARITO	2	740	324	307	6	2	1	1	1	3	26	2	3	0	8	83	8	1	1	11	1	69	21	2	7	2	5	41	0	1	1	7	10
		ESCUELA CIMARRONES	3	1 877	870	840	16	21	4	8	2	5	37	6	10	2	13	267	55	3	0	8	7	157	72	2	24	13	38	64	3	1	2	12	18

CUADRO 2.24 LIMÓN: JUNTAS, ELECTORADO [1/], PARTICIPACIÓN, VOTOS POR PARTIDO, NULOS Y BLANCOS, PARA DIPUTACIONES A LA ASAMBLEA LEGISLATIVA, SEGÚN CANTÓN, DISTRITO ADMINISTRATIVO Y CENTRO DE VOTACIÓN
ELECCIONES 6 DE FEBRERO 2022

CANTÓN	DISTRITO ADMINISTRATIVO	CENTRO DE VOTACIÓN	JUNTAS	ELECTORADO [1/]	VOTOS RECIBIDOS																															
					TOTAL GENERAL	VOTOS VÁLIDOS																												NULOS	BLANCOS
						TOTAL	ACCESIBILIDAD SIN EXCLUSIÓN	ACCIÓN CIUDADANA	ALIANZA DEMÓCRATA CRISTIANA	COSTA RICA JUSTA	DE LOS TRABAJADORES	ENCUENTRO NACIONAL	FRENTE AMPLIO	FUERZA NACIONAL	INTEGRACIÓN NACIONAL	IZQUIERDA COSTARRICENSE	JUSTICIA SOCIAL COSTARRICENSE	LIBERACIÓN NACIONAL	LIBERAL PROGRESISTA	MOVIMIENTO LIBERTARIO	MOVIMIENTO SOCIAL DEMÓCRATA COSTARRICENSE	NUESTRO PUEBLO	NUEVA GENERACIÓN	NUEVA REPÚBLICA	PROGRESO SOCIAL DEMOCRÁTICO	PUEBLO UNIDO	RECUPERANDO VALORES	REPUBLICANO SOCIAL CRISTIANO	RESTAURACIÓN NACIONAL	UNIDAD SOCIAL CRISTIANA	UNIDOS PODEMOS	UNIÓN COSTARRICENSE DEMOCRÁTICA	UNIÓN LIBERAL		
SIQUIRRES	PACUARITO	ESCUELA LA PERLA	2	764	328	318	5	4	2	2	1	3	18	5	14	0	5	59	6	1	1	1	1	62	16	3	47	7	21	31	3	0	0	7	3
		ESCUELA ZEPHANIAH FARGUHARSON VASSELL	1	277	126	122	0	4	0	0	1	1	31	1	2	0	1	35	4	1	1	0	0	16	6	0	1	2	5	10	0	0	0	1	3
		ESCUELA FAUSTO HERRERA CORDERO	2	618	267	253	2	5	0	4	0	3	21	1	6	2	1	63	2	0	0	1	0	68	20	2	2	4	17	18	2	1	8	7	7
		ESCUELA LA PERLITA	1	466	114	109	3	2	1	1	0	0	3	0	0	0	1	21	1	2	1	1	0	31	9	0	5	2	7	14	1	0	3	3	2
		ESCUELA CULTIVEZ	1	450	211	204	10	5	4	1	3	1	12	2	2	14	3	21	3	0	0	0	2	18	7	6	3	6	60	20	0	0	1	4	3
		ESCUELA LAS BRISAS DE PACUARITO	1	127	43	39	0	0	0	1	0	0	3	1	1	1	2	14	1	0	0	3	0	5	2	2	0	0	2	1	0	0	0	2	2
	FLORIDA	ESCUELA FLORIDA	2	1 189	674	645	11	10	15	7	1	3	42	8	8	3	5	172	16	5	1	2	12	139	51	5	16	10	11	85	1	0	6	18	11
		ESCUELA SAN ANTONIO	1	219	141	134	4	1	0	1	1	1	8	4	0	0	4	50	10	1	0	1	1	9	7	0	0	1	9	20	0	0	1	1	6
		ESCUELA LA PASCUA	1	83	55	54	0	0	0	1	0	0	1	0	0	0	0	24	2	0	0	0	0	6	4	0	4	0	2	10	0	0	0	1	0
		ESCUELA SAN ISIDRO DE FLORIDA	1	85	60	60	0	0	0	0	0	0	0	0	0	0	0	47	0	1	6	1	0	0	0	1	2	0	1	1	0	0	0	0	0
		ESCUELA MILANO	1	552	269	258	6	3	0	2	1	0	6	3	3	0	6	55	2	1	1	2	1	115	16	2	9	1	4	18	0	0	1	5	6
	GERMANIA	ESCUELA GERMANIA	2	725	437	424	1	3	2	2	3	0	15	4	3	1	1	246	7	2	0	2	3	45	25	5	15	1	6	26	1	2	3	6	7
		ESCUELA LA HEREDIANA	2	930	509	503	8	10	4	9	0	2	45	17	1	1	8	165	15	2	3	3	5	70	42	3	7	5	16	52	4	1	5	3	3
		ESCUELA LÍDER SILVESTRE GRANT GRIFFITH	7	4 114	2 113	2 041	24	39	6	73	5	8	107	72	89	6	24	527	40	4	12	8	10	306	145	18	188	23	54	219	15	8	11	45	27
	EL CAIRO	ESCUELA SEIS AMIGOS	1	186	105	97	1	2	0	1	1	1	2	2	1	0	7	17	0	0	1	0	0	28	4	0	4	1	3	21	0	0	0	3	5
		ESCUELA EL PEJE	1	537	265	255	3	5	3	4	1	2	11	3	3	2	4	48	2	1	2	1	2	40	17	2	42	4	9	39	1	1	3	3	7
		ESCUELA BELLA VISTA	1	85	47	45	1	1	0	0	0	0	0	2	0	0	0	13	2	0	0	0	0	4	5	0	1	0	2	13	0	0	1	2	0
	LA ALEGRÍA	ESCUELA ANTONIO FERNÁNDEZ GAMBOA	3	1 677	1 038	1 011	8	22	4	6	3	4	64	18	9	0	12	357	45	6	5	4	4	112	153	1	35	7	30	93	4	1	4	16	11
		ESCUELA SAN ISIDRO DE GERMANIA	4	2 164	1 121	1 086	20	22	7	8	2	12	59	29	9	0	15	195	32	5	5	2	35	168	108	4	160	19	34	119	6	2	9	21	14
		ESCUELA LA IBERIA	1	464	281	271	1	3	3	1	2	1	15	5	2	0	2	90	7	8	1	0	2	28	21	2	27	10	5	31	0	1	3	2	8
		ESCUELA PUEBLO CIVIL	2	1 204	569	557	10	13	0	1	2	0	35	12	4	1	14	100	10	5	1	0	1	99	29	6	148	4	13	44	2	0	3	5	7
	REVENTAZÓN	ESCUELA IMPERIO	2	973	408	398	1	6	5	1	2	1	10	7	1	0	1	45	1	0	0	0	0	44	11	1	227	2	8	22	2	0	0	10	0
		ESCUELA BARRA DE PARISMINA	1	264	94	90	0	5	0	2	1	1	7	1	1	0	4	37	6	0	1	0	0	5	1	0	8	2	0	8	0	0	0	2	2
		ESCUELA MARYLAND	2	934	455	434	6	21	2	2	3	3	49	9	1	1	12	114	4	0	0	0	0	62	19	0	79	6	20	18	1	1	1	13	8
		ESCUELA LA ESPERANZA	1	185	72	67	1	1	0	0	0	0	1	0	0	0	2	23	0	1	0	0	0	12	0	0	8	1	6	10	0	0	1	1	4
TALAMANCA	BRATSI	ESCUELA BAMBÚ	1	438	202	193	0	3	20	4	0	0	1	3	0	0	1	46	0	0	1	1	2	20	12	2	4	1	9	62	0	0	1	0	9
		ESCUELA LÍDER DE BRIBRI	6	3 622	1 660	1 613	5	25	14	21	2	1	84	14	19	4	18	262	34	2	4	0	25	283	103	7	56	29	63	497	6	29	6	27	20
		ESCUELA SHIROLES	4	2 307	1 104	1 051	5	17	11	10	2	2	69	1	3	0	35	180	5	1	1	0	16	330	24	2	13	13	90	207	2	3	9	18	35
		ESCUELA SIBUJU	1	358	226	208	0	6	3	3	0	0	3	1	0	0	6	61	0	0	1	0	2	35	1	0	4	1	8	70	1	0	2	6	12
		HOGAR DE LARGA ESTANCIA SANTA LUISA	1	23	10	9	0	0	0	0	0	0	0	0	0	0	0	1	1	0	0	0	0	0	0	0	0	1	0	3	1	1	1	1	0
	SIXAOLA	ESCUELA FINCA COSTA RICA	3	1 609	611	594	5	9	5	12	1	0	17	2	8	13	3	88	36	4	3	0	12	70	26	1	13	11	40	167	1	38	9	13	4
		ESCUELA PARAÍSO	3	1 819	808	786	3	4	2	20	3	1	53	7	5	5	9	103	24	1	2	2	24	119	48	7	27	11	37	237	2	24	6	14	8
		ESCUELA GANDOCA	1	227	126	123	0	1	0	0	0	0	3	0	16	0	2	11	1	0	0	0	16	4	2	2	3	2	4	53	0	2	1	2	1
		ESCUELA DAYTONIA	2	683	314	307	0	2	2	4	1	2	18	2	0	4	1	40	6	0	1	0	5	53	15	2	9	2	32	85	0	17	4	6	1
		ESCUELA FINCA MARGARITA	2	1 058	507	489	2	2	5	8	0	1	14	2	2	2	6	81	13	0	2	0	46	54	24	4	8	18	21	163	1	8	2	11	7
	CAHUITA	ESCUELA EXCELENCIA CAHUITA	2	1 207	588	574	2	15	4	15	2	1	39	2	2	1	7	147	9	4	3	1	2	45	38	0	6	10	68	139	3	4	5	8	6
		ESCUELA PUERTO VIEJO	3	1 927	793	754	3	8	8	22	1	1	108	0	6	1	11	144	34	8	3	2	12	81	128	12	8	12	34	92	3	5	7	24	15
		ESCUELA MANZANILLO	1	392	161	153	0	0	1	18	1	0	20	0	0	1	4	51	3	1	0	1	3	6	4	0	2	1	9	24	1	1	1	6	2
		ESCUELA HOME CREEK	4	2 600	1 235	1 194	8	14	4	31	2	2	58	6	4	2	24	147	15	3	1	0	21	210	80	4	16	19	116	385	3	13	6	26	15
		ESCUELA DINDIRI	1	164	106	105	0	0	0	1	0	2	2	0	1	0	0	8	0	0	0	0	0	7	1	0	3	2	5	72	0	0	1	1	0
		ESCUELA BORDÓN	2	672	385	372	1	5	0	19	1	1	19	5	5	0	7	52	3	1	1	0	3	46	21	6	13	4	27	130	0	1	1	5	8
		ESCUELA BERNARDO DRUG INGERMAN	4	2 108	998	967	1	16	68	4	4	1	82	3	3	2	6	156	6	0	3	1	16	131	14	3	8	23	27	381	3	4	1	18	13
		ESCUELA COROMA	1	404	203	198	1	1	0	0	0	0	5	1	1	0	2	14	0	0	0	1	2	24	0	0	11	3	7	123	0	1	1	1	4
	TELIRE	ESCUELA KATSI	2	740	261	243	1	5	11	0	1	0	6	3	1	0	6	44	1	0	0	1	4	38	4	2	7	3	13	90	0	0	2	10	8
		ESCUELA SEPEQUE	2	1 238	563	532	0	15	2	5	0	1	42	2	9	0	7	58	5	2	3	0	14	77	9	4	19	7	72	177	1	0	1	21	10
		ESCUELA TELIRE (BLEY)	1	251	65	57	1	4	0	1	0	0	0	1	0	0	0	12	0	1	1	0	0	11	1	0	1	1	3	18	0	0	1	6	2
		ESCUELA YORKÍN	1	259	134	132	0	4	6	0	0	0	0	0	1	0	0	5	0	1	1	0	10	14	2	1	1	1	20	65	0	0	0	2	0
		ESCUELA DE JAKCATACLA (MESA DE PIEDRA)	1	275	55	49	0	3	3	2	0	1	1	0	0	0	9	8	0	0	1	0	0	13	1	0	0	1	3	0	0	2	1	3	3

CUADRO 2.24 LIMÓN: JUNTAS, ELECTORADO [1/], PARTICIPACIÓN, VOTOS POR PARTIDO, NULOS Y BLANCOS, PARA DIPUTACIONES A LA ASAMBLEA LEGISLATIVA, SEGÚN CANTÓN, DISTRITO ADMINISTRATIVO Y CENTRO DE VOTACIÓN
ELECCIONES 6 DE FEBRERO 2022

CANTÓN	DISTRITO ADMINISTRATIVO	CENTRO DE VOTACIÓN	JUNTAS	ELECTORADO [1/]	VOTOS RECIBIDOS																														
					TOTAL GENERAL	VOTOS VÁLIDOS																												NULOS	BLANCOS
						TOTAL	ACCESIBILIDAD SIN EXCLUSIÓN	ACCIÓN CIUDADANA	ALIANZA DEMÓCRATA CRISTIANA	COSTA RICA JUSTA	DE LOS TRABAJADORES	ENCUENTRO NACIONAL	FRENTE AMPLIO	FUERZA NACIONAL	INTEGRACIÓN NACIONAL	IZQUIERDA COSTARRICENSE	JUSTICIA SOCIAL COSTARRICENSE	LIBERACIÓN NACIONAL	LIBERAL PROGRESISTA	MOVIMIENTO LIBERTARIO	MOVIMIENTO SOCIAL DEMÓCRATA COSTARRICENSE	NUESTRO PUEBLO	NUEVA GENERACIÓN	NUEVA REPÚBLICA	PROGRESO SOCIAL DEMOCRÁTICO	PUEBLO UNIDO	RECUPERANDO VALORES	REPUBLICANO SOCIAL CRISTIANO	RESTAURACIÓN NACIONAL	UNIDAD SOCIAL CRISTIANA	UNIDOS PODEMOS	UNIÓN COSTARRICENSE DEMOCRÁTICA	UNIÓN LIBERAL		
MATINA	MATINA	ESCUELA MATINA	4	2 246	1 110	1 070	13	17	2	27	0	2	177	9	17	1	18	246	9	1	16	1	15	154	25	2	25	13	31	232	4	5	8	20	20
		ESCUELA CORINA	1	544	200	191	1	3	0	5	0	1	3	0	1	0	4	36	0	1	0	0	0	51	3	0	1	1	7	71	0	0	2	5	4
		ESCUELA BRISTOL	1	481	253	245	4	4	0	7	0	0	15	2	3	0	17	49	0	1	0	0	1	54	12	0	5	6	6	58	0	0	1	3	5
		ESCUELA SAN MIGUEL	1	396	195	191	1	2	0	1	0	0	5	0	0	0	1	34	2	1	0	0	0	46	13	0	7	2	3	69	3	1	0	1	3
		ESCUELA LÍNEA B	2	1 022	500	480	3	10	0	9	0	0	30	1	4	0	4	95	3	2	0	0	0	180	25	5	7	4	12	80	1	0	5	6	14
		ESCUELA CUATRO MILLAS	1	307	147	142	0	3	3	0	1	0	1	1	1	0	5	39	1	0	0	1	3	23	14	1	4	0	4	37	0	0	0	3	2
		ESCUELA PALMERA	1	342	130	125	0	4	0	0	0	0	2	0	0	0	11	17	0	0	1	0	0	22	5	3	7	7	8	37	0	0	1	5	0
		ESCUELA LA ESPERANZA	1	296	177	170	1	3	1	3	0	0	3	2	3	0	11	47	1	1	1	0	2	30	4	0	6	1	2	47	1	0	0	5	2
	BATÁN	COLEGIO TÉCNICO PROFESIONAL DE BATAN	13	7 916	3 782	3 674	57	41	32	45	4	18	214	27	66	12	118	661	65	13	8	21	81	692	212	22	62	34	88	1 009	22	7	43	64	44
		ESCUELA LUZÓN	2	813	334	320	2	2	1	2	1	1	12	2	6	0	3	57	4	0	1	1	10	60	12	1	10	5	6	107	9	1	4	4	10
		ESCUELA VEINTIOCHO MILLAS	2	1 037	550	525	6	3	0	7	1	2	13	2	16	0	5	134	5	7	3	3	8	108	32	1	12	5	79	64	4	0	5	13	12
		ESCUELA SAHARA	2	699	316	306	1	0	4	2	0	1	5	2	3	1	0	69	2	3	0	1	1	50	19	1	1	5	6	127	0	0	2	5	5
		SALÓN COMUNAL DE SANTA MARTA	2	898	470	452	6	4	1	0	0	1	16	0	0	0	3	53	2	1	0	3	7	71	12	3	10	4	9	236	2	2	6	10	8
		ESCUELA VEGAS MADRE DE DIOS	1	354	181	174	0	2	0	0	1	1	13	2	1	0	6	38	3	0	2	0	1	26	28	1	5	2	11	26	4	0	1	6	1
		ESCUELA DE BARBILLA	1	406	203	194	5	2	0	2	4	2	9	1	4	0	5	20	7	1	0	2	1	56	7	0	1	7	1	42	14	1	0	5	4
	CARRANDI	ESCUELA ZENT	3	1 431	752	712	6	14	6	10	0	0	22	3	5	1	28	147	17	2	2	1	4	162	30	5	23	14	60	134	6	5	5	24	16
		ESCUELA EXCELENCIA ESTRADA	2	1 209	640	615	1	7	2	7	1	0	14	3	5	1	14	117	8	2	4	1	2	74	27	6	12	12	22	263	2	1	7	19	6
		UNIDAD PEDAGÓGICA RÍO CUBA	5	2 950	1 461	1 421	18	19	9	15	2	2	43	3	13	5	25	229	15	5	3	0	4	287	65	3	37	29	190	381	8	7	4	23	17
		ESCUELA SANTA MARÍA	2	681	366	352	1	5	0	3	0	3	2	2	2	0	3	79	2	2	2	0	4	60	12	2	7	8	41	106	2	3	1	10	4
GUÁCIMO	GUÁCIMO	COLEGIO ACADÉMICO DE GUÁCIMO	17	10 655	4 997	4 891	235	303	23	45	15	15	238	51	155	8	957	733	126	22	17	27	36	712	349	7	205	32	115	274	149	11	31	65	41
		ESCUELA EL HOGAR	2	861	446	431	14	16	2	1	2	2	26	4	14	2	64	81	10	1	2	0	3	46	42	1	17	3	16	48	13	0	1	10	5
		ESCUELA EL BOSQUE DE GUÁCIMO	2	929	454	443	16	8	0	3	2	1	12	2	5	0	111	78	6	0	1	0	2	63	30	1	13	2	6	74	5	0	2	7	4
		ESCUELA PARISMINA	1	542	386	380	17	20	2	10	0	0	15	0	6	0	59	54	12	4	2	3	6	75	40	0	7	4	6	29	6	0	3	5	1
		ESCUELA SAN LUIS	2	1 109	594	580	51	16	2	9	2	16	21	6	9	2	158	63	22	2	3	0	7	60	29	1	16	4	12	49	15	3	2	6	8
		ESCUELA LAS COLINAS	1	163	97	92	1	3	0	3	0	0	2	0	1	0	6	38	0	1	0	0	0	17	7	0	2	1	3	5	1	0	1	2	3
		HOGAR DE LARGA ESTANCIA DAVID GARRO	1	26	16	16	0	1	0	0	0	0	0	2	1	0	3	3	0	0	0	1	1	0	1	0	1	0	2	0	0	0	0	0	0
	MERCEDES	ESCUELA IROQUOIS	2	915	594	584	13	18	3	6	1	1	39	4	53	3	27	139	19	1	2	0	4	111	50	5	8	4	7	54	3	2	7	2	8
		ESCUELA LÍDER DE POCORA NORTE	5	2 551	1 448	1 409	55	27	6	76	3	3	47	22	165	1	114	216	36	5	7	6	64	232	77	10	51	12	37	110	19	4	4	19	20
	POCORA	ESCUELA OJO DE AGUA	1	47	29	28	0	1	0	0	0	1	1	0	0	0	0	17	0	0	0	0	0	3	1	0	0	1	1	2	0	0	0	0	1
		ESCUELA NUEVO AMANECER	3	1 761	936	912	15	10	3	18	5	4	27	7	109	0	89	100	14	4	1	5	28	181	47	5	37	6	35	143	10	3	6	14	10
		ESCUELA POCORA SUR	2	653	356	349	17	4	3	9	1	1	12	3	10	1	7	91	7	1	3	1	7	38	27	0	8	4	16	66	10	2	0	6	1
	RÍO JIMÉNEZ	ESCUELA BALSAVILLE	9	5 271	2 667	2 597	57	80	11	31	5	12	91	23	78	5	357	422	40	17	16	10	42	493	136	6	157	28	78	302	82	5	13	39	31
		ESCUELA EL CAMARÓN	2	1 117	595	562	14	7	2	9	2	3	11	3	12	0	24	166	4	4	0	7	8	134	35	2	10	5	19	59	16	2	4	14	19
		ESCUELA LOS ÁNGELES	2	650	377	362	3	6	4	6	0	17	3	0	65	1	49	50	2	2	1	3	6	90	9	1	11	2	14	14	2	0	1	6	9
	DUACARÍ	ESCUELA LUIS SHAPIRO	4	1 864	949	922	25	26	5	11	3	1	57	12	49	0	85	138	15	3	1	3	9	216	55	1	35	10	26	122	6	2	6	17	10
		ESCUELA EXCELENCIA	2	717	374	362	0	3	0	1	1	3	5	2	5	4	15	90	0	0	1	1	1	9	17	1	5	7	3	178	8	0	2	4	8
		ESCUELA EL LIMBO	4	1 859	921	896	6	15	3	6	1	7	40	14	47	2	113	165	13	2	2	3	7	178	54	2	89	40	22	51	6	2	6	8	17

1/ Se modificó la cantidad del electorado de acuerdo con las resoluciones DGRA-002-2022, DGRA-025-2022, DGRA-026-2022, DGRA-027-2022, DGRA-028-2022, DGRA-029-2022, DGRA-030-2022, DGRA-031-2022, DGRA-032-2022, DGRA-033-2022, DGRA-034-2022, DGRA-036-2022, DGRA-038-2022, DGRA-039-2022, DGRA-044-2022, DGRA-045-2022, DGRA-046-2022 y DGRA-047-2022, con excepción de 3 traslados que no fueron aplicados.

FUENTE: Tribunal Supremo de Elecciones.

N.º 1555-E11-2022. TRIBUNAL SUPREMO DE ELECCIONES. San José, a las quince horas con cuarenta y cinco minutos del dieciséis de marzo de dos mil veintidós.

Declaratoria de elección de Diputados y Diputadas a la Asamblea Legislativa de la República de Costa Rica para el período constitucional comprendido entre el 1.° de mayo de 2022 y el 30 de abril de 2026.

RESULTANDO

1.- Que, de conformidad con lo establecido en los artículos 9, 99, 102 inciso 1), 106, 107, 116 de la Constitución Política y 52 inciso k), 147, 148, 150, 151, 166, 202 y 205 del Código Electoral, el 6 de octubre de 2021, mediante decreto n.° 13-2021, aprobado en sesión solemne n.° 85-2021, este Tribunal convocó a todos los ciudadanos y ciudadanas inscritas como electoras en el Departamento Electoral del Registro Civil para que, ejerciendo el derecho fundamental al sufragio en votación DIRECTA Y SECRETA, concurrieran a las respectivas juntas receptoras de votos el domingo 6 de febrero de 2022, a fin de que procedieran a elegir Diputados y Diputadas a la Asamblea Legislativa, en los términos establecidos en la referida convocatoria.

2.- Que para dicha elección inscribieron en el Registro Electoral sus respectivos candidatos y candidatas los siguientes partidos políticos: **en todas las provincias del país**: Accesibilidad sin Exclusión, Acción Ciudadana, Alianza Demócrata Cristiana, Costa Rica Justa, De los Trabajadores, Encuentro Nacional, Frente Amplio, Fuerza Nacional, Integración Nacional, Justicia Social Costarricense, Liberación Nacional, Liberal Progresista, Movimiento Libertario, Movimiento Social Demócrata Costarricense, Nuestro Pueblo, Nueva Generación, Nueva República, Progreso Social Democrático, Pueblo Unido, Republicano Social Cristiano, Restauración Nacional, Unidad Social Cristiana, Unidos Podemos, Unión Costarricense Democrática y Unión Liberal; y

adicionalmente en las provincias que se dirá, los siguientes partidos políticos: **San José:** Anticorrupción Costarricense, Nuevo Partido Socialista, Unidos por Costa Rica y Vamos; **Alajuela:** Somos; **Cartago:** Actuemos Ya, Nuevo Partido Socialista-Cartago y Renovación Cartago; **Guanacaste:** Unión Guanacasteca; y **Limón:** Izquierda Costarricense y Recuperando Valores**.**

3.- Que los comicios se celebraron el domingo 6 de febrero de 2022, fecha en la cual los electores sufragaron ante las juntas receptoras de votos numeradas en forma consecutiva de la uno a la seis mil setecientos sesenta y siete e instaladas en los dos mil ochenta y dos distritos electorales de todo el país.

4.- Que, en virtud de lo dispuesto en el artículo 187 del Código Electoral, en el extranjero únicamente se realizó la votación para elegir Presidente y Vicepresidentes de la República; motivo por el cual el padrón para la elección de Diputados y Diputadas a la Asamblea Legislativa correspondió a tres millones cuatrocientos noventa y un mil setenta y cinco electores.

5.- Que, según lo dispuesto en los artículos 102 incisos 7) y 8) de la Constitución Política, 12 inciso b), 197 y 198 del Código Electoral y la resolución n.º 5721-E8-2009 de las 11 horas del 18 de diciembre de 2009, este Tribunal efectuó el escrutinio definitivo de los sufragios emitidos para la elección de Diputados y Diputadas a la Asamblea Legislativa.

CONSIDERANDO

I.- Del escrutinio definitivo de los sufragios emitidos para elegir Diputados y Diputadas a la Asamblea Legislativa en la referida votación se derivan los siguientes resultados:

COSTA RICA: VOTOS VÁLIDOS PARA DIPUTACIONES A LA ASAMBLEA LEGISLATIVA, POR PROVINCIA SEGÚN PARTIDO POLÍTICO, ELECCIONES 6 DE FEBRERO DE 2022

PARTIDO POLÍTICO	TOTAL	PROVINCIAS						
		SAN JOSÉ	ALAJUELA	CARTAGO	HEREDIA	GUANACASTE	PUNTARENAS	LIMÓN
TOTAL VOTOS VÁLIDOS	**2,075,872**	**721,846**	**417,293**	**267,201**	**231,821**	**132,394**	**159,527**	**145,790**
ACCESIBILIDAD SIN EXCLUSIÓN	31,339	13,062	4,474	4,029	3,537	3,169	1,080	1,988
ACCIÓN CIUDADANA	44,622	13,223	7,414	8,078	5,457	2,646	4,549	3,255
ACTUEMOS YA	1,861	-	-	1,861	-	-	-	-
ALIANZA DEMÓCRATA CRISTIANA	18,475	2,616	2,311	4,071	828	548	6,482	1,619
ANTICORRUPCIÓN COSTARRICENSE	1,768	1,768	-	-	-	-	-	-
COSTA RICA JUSTA	25,347	6,496	4,548	2,559	2,881	2,073	2,891	3,899
DE LOS TRABAJADORES	5,631	2,114	1,267	608	535	273	360	474
ENCUENTRO NACIONAL	10,536	1,417	1,077	2,227	3,107	549	1,540	619
FRENTE AMPLIO	172,961	72,378	28,645	25,442	24,672	5,562	8,557	7,705
FUERZA NACIONAL	24,518	11,551	3,181	3,217	1,825	1,925	1,250	1,569
INTEGRACIÓN NACIONAL	22,710	5,032	6,019	3,375	1,096	1,665	1,583	3,940
IZQUIERDA COSTARRICENSE	351	-	-	-	-	-	-	351
JUSTICIA SOCIAL COSTARRICENSE	18,097	3,809	2,063	1,713	1,487	1,306	1,525	6,194
LIBERACIÓN NACIONAL	515,231	174,406	108,377	71,862	60,023	34,697	36,687	29,179
LIBERAL PROGRESISTA	188,074	85,372	36,594	24,209	29,658	4,743	4,120	3,378
MOVIMIENTO LIBERTARIO	13,473	4,652	2,623	2,650	1,067	922	934	625
MOVIMIENTO SOCIAL DEMÓCRATA COSTARRICENSE	11,602	3,152	3,775	1,735	548	745	827	820
NUESTRO PUEBLO	9,240	3,538	1,445	1,071	672	316	1,244	954
NUEVA GENERACIÓN	37,144	9,225	4,224	12,491	2,564	1,454	3,863	3,323
NUEVA REPÚBLICA	209,074	67,669	45,112	15,260	19,032	12,222	26,600	23,179
NUEVO PARTIDO SOCIALISTA	778	778	-	-	-	-	-	-
NUEVO PARTIDO SOCIALISTA-CARTAGO	837	-	-	837	-	-	-	-
PROGRESO SOCIAL DEMOCRÁTICO	312,120	124,699	78,496	29,640	32,371	16,551	18,406	11,957
PUEBLO UNIDO	6,102	1,932	1,753	704	494	246	338	635
RECUPERANDO VALORES	9,059	-	-	-	-	-	-	9,059
RENOVACIÓN CARTAGO	2,995	-	-	2,995	-	-	-	-
REPUBLICANO SOCIAL CRISTIANO	31,227	8,302	7,670	3,343	1,969	2,446	4,670	2,827
RESTAURACIÓN NACIONAL	42,495	10,335	6,827	4,148	4,822	2,579	7,722	6,062
SOMOS	3,997	-	3,997	-	-	-	-	-
UNIDAD SOCIAL CRISTIANA	236,941	67,609	47,434	32,161	26,340	22,937	21,852	18,608
UNIDOS PODEMOS	21,100	7,529	2,692	3,689	3,627	1,102	768	1,693
UNIDOS POR COSTA RICA	913	913	-	-	-	-	-	-
UNIÓN COSTARRICENSE DEMOCRÁTICA	5,318	1,454	608	714	348	918	621	655
UNIÓN GUANACASTECA	10,086	-	-	-	-	10,086	-	-
UNIÓN LIBERAL	24,645	11,610	4,667	2,512	2,861	714	1,058	1,223
VAMOS	5,205	5,205	-	-	-	-	-	-

II.- De conformidad con lo que dispone el artículo 106 *in fine* de la Constitución Política, los Diputados y Diputadas se eligen por provincia en número de cincuenta y siete para todo el país y de acuerdo con el último censo general de población del año 2011 correspondió, conforme al decreto de convocatoria supra referido, la siguiente asignación de plazas a adjudicar por provincias:

CANTIDAD DE DIPUTADOS Y DIPUTADAS A ELEGIR POR PROVINCIA

PROVINCIA	CANTIDAD
SAN JOSÉ	19 (DIECINUEVE)
ALAJUELA	11 (ONCE)
CARTAGO	7 (SIETE)
HEREDIA	6 (SEIS)
GUANACASTE	4 (CUATRO)
PUNTARENAS	5 (CINCO)
LIMÓN	5 (CINCO)
TOTAL	**57 (CINCUENTA Y SIETE)**

III.- La elección de Diputados y Diputadas a la Asamblea Legislativa se hace por el sistema de cociente y cifra residual con barrera de subcociente, entendiéndose por cociente la cifra que se obtiene al dividir el total de votos válidos emitidos para cada provincia entre el número de plazas a llenar en cada una de ellas; y por subcociente –barrera mínima para participar en la adjudicación de escaños– el total de votos válidos emitidos a favor de un partido que, sin alcanzar la cifra cociente, alcance o supere el cincuenta por ciento de ésta (artículos 201, 203 y 204 del Código Electoral y resolución n.º 0576-E-2002 de las 14 horas del 18 de abril de 2002).

IV.- A cada partido que haya concurrido a la votación se le declararán electos tantos candidatos y candidatas como cocientes haya logrado, haciéndose primero la declaratoria de elección del partido que mayor número de votos obtuvo en el circuito electoral correspondiente, continuándola en el orden decreciente de éstos; si quedaren plazas sin llenar por el sistema de cociente, la distribución se hará a favor de los partidos en el orden decreciente de la cifra residual de su votación, pero incluyendo a aquellos partidos que apenas alcanzaren subcociente, como si su votación total fuera cifra residual; y

si aún quedaren plazas sin llenar, se repetirá la operación anterior hasta adjudicarlas en su totalidad (artículo 205 del Código Electoral).

V.- De las cifras consignadas anteriormente y la aplicación de las normas referidas, según el caudal de votos obtenido por los partidos políticos en cada una de las provincias, corresponden las siguientes asignaciones de plazas de Diputados y Diputadas a la Asamblea Legislativa:

PROVINCIA SAN JOSÉ

DIPUTACIONES A ELEGIR	**19**
COCIENTE	37,991.895
SUBCOCIENTE	18,995.947

PARTIDOS	VOTOS VÁLIDOS RECIBIDOS	POR COCIENTE	RESIDUOS	POR RESIDUO MAYOR	TOTAL
TOTAL	**721,846**	**12**		**7**	**19**
ACCESIBILIDAD SIN EXCLUSIÓN	13,062	-	-	-	-
ACCIÓN CIUDADANA	13,223	-	-	-	-
ALIANZA DEMÓCRATA CRISTIANA	2,616	-	-	-	-
ANTICORRUPCIÓN COSTARRICENSE	1,768	-	-	-	-
COSTA RICA JUSTA	6,496	-	-	-	-
DE LOS TRABAJADORES	2,114	-	-	-	-
ENCUENTRO NACIONAL	1,417	-	-	-	-
FRENTE AMPLIO	72,378	1	34,386.105	2	3
FUERZA NACIONAL	11,551	-	-	-	-
INTEGRACIÓN NACIONAL	5,032	-	-	-	-
JUSTICIA SOCIAL COSTARRICENSE	3,809	-	-	-	-
LIBERACIÓN NACIONAL	174,406	4	22,438.421	1	5
LIBERAL PROGRESISTA	85,372	2	9,388.211	1	3
MOVIMIENTO LIBERTARIO	4,652	-	-	-	-
MOVIMIENTO SOCIAL DEMÓCRATA COSTARRICENSE	3,152	-	-	-	-
NUESTRO PUEBLO	3,538	-	-	-	-
NUEVA GENERACIÓN	9,225	-	-	-	-
NUEVA REPÚBLICA	67,669	1	29,677.105	1	2
NUEVO PARTIDO SOCIALISTA	778	-	-	-	-
PROGRESO SOCIAL DEMOCRÁTICO	124,699	3	10,723.316	1	4
PUEBLO UNIDO	1,932	-	-	-	-
REPUBLICANO SOCIAL CRISTIANO	8,302	-	-	-	-
RESTAURACIÓN NACIONAL	10,335	-	-	-	-
UNIDAD SOCIAL CRISTIANA	67,609	1	29,617.105	1	2
UNIDOS PODEMOS	7,529	-	-	-	-
UNIDOS POR COSTA RICA	913	-	-	-	-
UNIÓN COSTARRICENSE DEMOCRÁTICA	1,454	-	-	-	-
UNIÓN LIBERAL	11,610	-	-	-	-
VAMOS	5,205	-	-	-	-

PROVINCIA ALAJUELA

DIPUTACIONES A ELEGIR **11**

COCIENTE 37,935.727
SUBCOCIENTE 18,967.864

PARTIDOS	VOTOS VÁLIDOS RECIBIDOS	POR COCIENTE	RESIDUOS	POR RESIDUO MAYOR	TOTAL
TOTAL	**417,293**	**6**		**5**	**11**
ACCESIBILIDAD SIN EXCLUSIÓN	4,474	-	-	-	-
ACCIÓN CIUDADANA	7,414	-	-	-	-
ALIANZA DEMÓCRATA CRISTIANA	2,311	-	-	-	-
COSTA RICA JUSTA	4,548	-	-	-	-
DE LOS TRABAJADORES	1,267	-	-	-	-
ENCUENTRO NACIONAL	1,077	-	-	-	-
FRENTE AMPLIO	28,645	-	28,645.000	1	1
FUERZA NACIONAL	3,181	-	-	-	-
INTEGRACIÓN NACIONAL	6,019	-	-	-	-
JUSTICIA SOCIAL COSTARRICENSE	2,063	-	-	-	-
LIBERACIÓN NACIONAL	108,377	2	32,505.545	1	3
LIBERAL PROGRESISTA	36,594	-	36,594.000	1	1
MOVIMIENTO LIBERTARIO	2,623	-	-	-	-
MOVIMIENTO SOCIAL DEMÓCRATA COSTARRICENSE	3,775	-	-	-	-
NUESTRO PUEBLO	1,445	-	-	-	-
NUEVA GENERACIÓN	4,224	-	-	-	-
NUEVA REPÚBLICA	45,112	1	7,176.273	1	2
PROGRESO SOCIAL DEMOCRÁTICO	78,496	2	2,624.545	-	2
PUEBLO UNIDO	1,753	-	-	-	-
REPUBLICANO SOCIAL CRISTIANO	7,670	-	-	-	-
RESTAURACIÓN NACIONAL	6,827	-	-	-	-
SOMOS	3,997	-	-	-	-
UNIDAD SOCIAL CRISTIANA	47,434	1	9,498.273	1	2
UNIDOS PODEMOS	2,692	-	-	-	-
UNIÓN COSTARRICENSE DEMOCRÁTICA	608	-	-	-	-
UNIÓN LIBERAL	4,667	-	-	-	-

PROVINCIA CARTAGO

DIPUTACIONES A ELEGIR 7

COCIENTE 38,171.571

SUBCOCIENTE 19,085.786

PARTIDOS	VOTOS VÁLIDOS RECIBIDOS	POR COCIENTE	RESIDUOS	POR RESIDUO MAYOR	TOTAL
TOTAL	**267,201**	**1**		**6**	**7**
ACCESIBILIDAD SIN EXCLUSIÓN	4,029	-	-	-	-
ACCIÓN CIUDADANA	8,078	-	-	-	-
ACTUEMOS YA	1,861	-	-	-	-
ALIANZA DEMÓCRATA CRISTIANA	4,071	-	-	-	-
COSTA RICA JUSTA	2,559	-	-	-	-
DE LOS TRABAJADORES	608	-	-	-	-
ENCUENTRO NACIONAL	2,227	-	-	-	-
FRENTE AMPLIO	25,442	-	25,442.000	1	1
FUERZA NACIONAL	3,217	-	-	-	-
INTEGRACIÓN NACIONAL	3,375	-	-	-	-
JUSTICIA SOCIAL COSTARRICENSE	1,713	-	-	-	-
LIBERACIÓN NACIONAL	71,862	1	33,690.429	2	3
LIBERAL PROGRESISTA	24,209	-	24,209.000	1	1
MOVIMIENTO LIBERTARIO	2,650	-	-	-	-
MOVIMIENTO SOCIAL DEMÓCRATA COSTARRICENSE	1,735	-	-	-	-
NUESTRO PUEBLO	1,071	-	-	-	-
NUEVA GENERACIÓN	12,491	-	-	-	-
NUEVA REPÚBLICA	15,260	-	-	-	-
NUEVO PARTIDO SOCIALISTA-CARTAGO	837	-	-	-	-
PROGRESO SOCIAL DEMOCRÁTICO	29,640	-	29,640.000	1	1
PUEBLO UNIDO	704	-	-	-	-
RENOVACIÓN CARTAGO	2,995	-	-	-	-
REPUBLICANO SOCIAL CRISTIANO	3,343	-	-	-	-
RESTAURACIÓN NACIONAL	4,148	-	-	-	-
UNIDAD SOCIAL CRISTIANA	32,161	-	32,161.000	1	1
UNIDOS PODEMOS	3,689	-	-	-	-
UNIÓN COSTARRICENSE DEMOCRÁTICA	714	-	-	-	-
UNIÓN LIBERAL	2,512	-	-	-	-

PROVINCIA HEREDIA

DIPUTACIONES A ELEGIR **6**

COCIENTE 38,636.833

SUBCOCIENTE 19,318.417

PARTIDOS	VOTOS VÁLIDOS RECIBIDOS	POR COCIENTE	RESIDUOS	POR RESIDUO MAYOR	TOTAL
TOTAL	**231,821**	**1**		**5**	**6**
ACCESIBILIDAD SIN EXCLUSIÓN	3,537	-	-	-	-
ACCIÓN CIUDADANA	5,457	-	-	-	-
ALIANZA DEMÓCRATA CRISTIANA	828	-	-	-	-
COSTA RICA JUSTA	2,881	-	-	-	-
DE LOS TRABAJADORES	535	-	-	-	-
ENCUENTRO NACIONAL	3,107	-	-	-	-
FRENTE AMPLIO	24,672	-	24,672.000	1	1
FUERZA NACIONAL	1,825	-	-	-	-
INTEGRACIÓN NACIONAL	1,096	-	-	-	-
JUSTICIA SOCIAL COSTARRICENSE	1,487	-	-	-	-
LIBERACIÓN NACIONAL	60,023	1	21,386.167	1	2
LIBERAL PROGRESISTA	29,658	-	29,658.000	1	1
MOVIMIENTO LIBERTARIO	1,067	-	-	-	-
MOVIMIENTO SOCIAL DEMÓCRATA COSTARRICENSE	548	-	-	-	-
NUESTRO PUEBLO	672	-	-	-	-
NUEVA GENERACIÓN	2,564	-	-	-	-
NUEVA REPÚBLICA	19,032	-	-	-	-
PROGRESO SOCIAL DEMOCRÁTICO	32,371	-	32,371.000	1	1
PUEBLO UNIDO	494	-	-	-	-
REPUBLICANO SOCIAL CRISTIANO	1,969	-	-	-	-
RESTAURACIÓN NACIONAL	4,822	-	-	-	-
UNIDAD SOCIAL CRISTIANA	26,340	-	26,340.000	1	1
UNIDOS PODEMOS	3,627	-	-	-	-
UNIÓN COSTARRICENSE DEMOCRÁTICA	348	-	-	-	-
UNIÓN LIBERAL	2,861	-	-	-	-

PROVINCIA GUANACASTE

DIPUTACIONES A ELEGIR	**4**
COCIENTE	33,098.500
SUBCOCIENTE	16,549.250

PARTIDOS	VOTOS VÁLIDOS RECIBIDOS	POR COCIENTE	RESIDUOS	POR RESIDUO MAYOR	TOTAL
TOTAL	**132,394**	1		**3**	**4**
ACCESIBILIDAD SIN EXCLUSIÓN	3,169	-	-	-	-
ACCIÓN CIUDADANA	2,646	-	-	-	-
ALIANZA DEMÓCRATA CRISTIANA	548	-	-	-	-
COSTA RICA JUSTA	2,073	-	-	-	-
DE LOS TRABAJADORES	273	-	-	-	-
ENCUENTRO NACIONAL	549	-	-	-	-
FRENTE AMPLIO	5,562	-	-	-	-
FUERZA NACIONAL	1,925	-	-	-	-
INTEGRACIÓN NACIONAL	1,665	-	-	-	-
JUSTICIA SOCIAL COSTARRICENSE	1,306	-	-	-	-
LIBERACIÓN NACIONAL	34,697	1	1,598.500	1	2
LIBERAL PROGRESISTA	4,743	-	-	-	-
MOVIMIENTO LIBERTARIO	922	-	-	-	-
MOVIMIENTO SOCIAL DEMÓCRATA COSTARRICENSE	745	-	-	-	-
NUESTRO PUEBLO	316	-	-	-	-
NUEVA GENERACIÓN	1,454	-	-	-	-
NUEVA REPÚBLICA	12,222	-	-	-	-
PROGRESO SOCIAL DEMOCRÁTICO	16,551	-	16,551.000	1	1
PUEBLO UNIDO	246	-	-	-	-
REPUBLICANO SOCIAL CRISTIANO	2,446	-	-	-	-
RESTAURACIÓN NACIONAL	2,579	-	-	-	-
UNIDAD SOCIAL CRISTIANA	22,937	-	22,937.000	1	1
UNIDOS PODEMOS	1,102	-	-	-	-
UNIÓN COSTARRICENSE DEMOCRÁTICA	918	-	-	-	-
UNIÓN GUANACASTECA	10,086	-	-	-	-
UNIÓN LIBERAL	714	-	-	-	-

PROVINCIA PUNTARENAS

DIPUTACIONES A ELEGIR **5**

COCIENTE 31,905.400

SUBCOCIENTE 15,952.700

PARTIDOS	VOTOS VÁLIDOS RECIBIDOS	POR COCIENTE	RESIDUOS	POR RESIDUO MAYOR	TOTAL
TOTAL	**159,527**	**1**		**4**	**5**
ACCESIBILIDAD SIN EXCLUSIÓN	1,080	-	-	-	-
ACCIÓN CIUDADANA	4,549	-	-	-	-
ALIANZA DEMÓCRATA CRISTIANA	6,482	-	-	-	-
COSTA RICA JUSTA	2,891	-	-	-	-
DE LOS TRABAJADORES	360	-	-	-	-
ENCUENTRO NACIONAL	1,540	-	-	-	-
FRENTE AMPLIO	8,557	-	-	-	-
FUERZA NACIONAL	1,250	-	-	-	-
INTEGRACIÓN NACIONAL	1,583	-	-	-	-
JUSTICIA SOCIAL COSTARRICENSE	1,525	-	-	-	-
LIBERACIÓN NACIONAL	36,687	1	4,781.600	1	2
LIBERAL PROGRESISTA	4,120	-	-	-	-
MOVIMIENTO LIBERTARIO	934	-	-	-	-
MOVIMIENTO SOCIAL DEMÓCRATA COSTARRICENSE	827	-	-	-	-
NUESTRO PUEBLO	1,244	-	-	-	-
NUEVA GENERACIÓN	3,863	-	-	-	-
NUEVA REPÚBLICA	26,600	-	26,600.000	1	1
PROGRESO SOCIAL DEMOCRÁTICO	18,406	-	18,406.000	1	1
PUEBLO UNIDO	338	-	-	-	-
REPUBLICANO SOCIAL CRISTIANO	4,670	-	-	-	-
RESTAURACIÓN NACIONAL	7,722	-	-	-	-
UNIDAD SOCIAL CRISTIANA	21,852	-	21,852.000	1	1
UNIDOS PODEMOS	768	-	-	-	-
UNIÓN COSTARRICENSE DEMOCRÁTICA	621	-	-	-	-
UNIÓN LIBERAL	1,058	-	-	-	-

PROVINCIA LIMÓN

DIPUTACIONES A ELEGIR **5**

COCIENTE 29,158.000

SUBCOCIENTE 14,579.000

PARTIDOS	VOTOS VÁLIDOS RECIBIDOS	POR COCIENTE	RESIDUOS	POR RESIDUO MAYOR	TOTAL
TOTAL	**145,790**	**1**		**4**	**5**
ACCESIBILIDAD SIN EXCLUSIÓN	1,988	-	-	-	-
ACCIÓN CIUDADANA	3,255	-	-	-	-
ALIANZA DEMÓCRATA CRISTIANA	1,619	-	-	-	-
COSTA RICA JUSTA	3,899	-	-	-	-
DE LOS TRABAJADORES	474	-	-	-	-
ENCUENTRO NACIONAL	619	-	-	-	-
FRENTE AMPLIO	7,705	-	-	-	-
FUERZA NACIONAL	1,569	-	-	-	-
INTEGRACIÓN NACIONAL	3,940	-	-	-	-
IZQUIERDA COSTARRICENSE	351	-	-	-	-
JUSTICIA SOCIAL COSTARRICENSE	6,194	-	-	-	-
LIBERACIÓN NACIONAL	29,179	1	21.000	1	2
LIBERAL PROGRESISTA	3,378	-	-	-	-
MOVIMIENTO LIBERTARIO	625	-	-	-	-
MOVIMIENTO SOCIAL DEMÓCRATA COSTARRICENSE	820	-	-	-	-
NUESTRO PUEBLO	954	-	-	-	-
NUEVA GENERACIÓN	3,323	-	-	-	-
NUEVA REPÚBLICA	23,179	-	23,179.000	2	2
PROGRESO SOCIAL DEMOCRÁTICO	11,957	-	-	-	-
PUEBLO UNIDO	635	-	-	-	-
RECUPERANDO VALORES	9,059	-	-	-	-
REPUBLICANO SOCIAL CRISTIANO	2,827	-	-	-	-
RESTAURACIÓN NACIONAL	6,062	-	-	-	-
UNIDAD SOCIAL CRISTIANA	18,608	-	18,608.000	1	1
UNIDOS PODEMOS	1,693	-	-	-	-
UNIÓN COSTARRICENSE DEMOCRÁTICA	655	-	-	-	-
UNIÓN LIBERAL	1,223	-	-	-	-

VI.- Que para el caso de funcionarios municipales de elección popular que resultaren electos como Diputados y Diputadas a la Asamblea Legislativa y ante la imposibilidad de ejercer simultáneamente ambos cargos -en razón de lo dispuesto en el artículo 112 de la Constitución Política- corresponde declararlos electos en el cargo de mayor jerarquía. Lo anterior tendrá plena eficacia jurídica si el interesado, en el plazo de tres días hábiles a partir de la notificación de la presente declaratoria, no plantea ante este Tribunal su oposición. Transcurrido dicho término, se iniciarán en expediente individual las correspondientes diligencias de cancelación de credenciales del puesto de elección popular municipal; caso en el cual esa cancelación regiría a partir del 1.° de mayo de 2022.

POR TANTO

De conformidad con lo expuesto y con fundamento en las disposiciones de orden constitucional y legal de que se ha hecho mención, se DECLARAN constitucionalmente electos DIPUTADOS Y DIPUTADAS A LA ASAMBLEA LEGISLATIVA para el período constitucional comprendido entre el 1.° de mayo de 2022 y el 30 de abril de 2026, a los ciudadanos y ciudadanas que a continuación se detalla:

Provincia: **SAN JOSÉ**

Posición	Cédula	Nombre Completo	Partido
1	400910058	RODRIGO ARIAS SANCHEZ	PLN
2	112880968	ANDREA ALVAREZ MARIN	PLN
3	110410282	DANNY VARGAS SERRANO	PLN
4	107850917	CAROLINA DELGADO RAMIREZ	PLN
5	107200958	GILBERT ADOLFO JIMENEZ SILES C.C. GILBERTH JIMENEZ SILES	PLN
6	800490390	PILAR CISNEROS GALLO	PSD
7	104520255	JULIO UBALDO AGUERO SANABRIA C.C. WALDO AGUERO SANABRIA	PSD
8	107110855	LUZ MARY ALPIZAR LOAIZA	PSD

9	111340303	MANUEL ESTEBAN MORALES DIAZ	PSD
10	106520768	ELIECER FEINZAIG MINTZ	LP
11	204610160	KATTIA CAMBRONERO AGUILUZ	LP
12	108610600	JORGE EDUARDO DENGO ROSABAL	LP
13	115040735	SOFIA ALEJANDRA GUILLEN PEREZ	FA
14	114770155	ANDRES ARIEL ROBLES BARRANTES	FA
15	108280886	ROCIO ALFARO MOLINA	FA
16	108820284	GERARDO FABRICIO ALVARADO MUÑOZ	NR
17	103510564	GLORIA ZAIDE NAVAS MONTERO	NR
18	116420955	CARLOS FELIPE GARCIA MOLINA	PUSC
19	106400743	VANESSA DE PAUL CASTRO MORA	PUSC

Provincia: **ALAJUELA**

Posición	Cédula	Nombre Completo	Partido
1	104920913	DINORAH CRISTINA BARQUERO BARQUERO	PLN
2	106040025	JOSE JOAQUIN HERNANDEZ ROJAS	PLN
3	205510422	MONSERRAT RUIZ GUEVARA	PLN
4	202900793	MARIA MARTA PADILLA BONILLA	PSD
5	202960884	JORGE ANTONIO ROJAS LOPEZ	PSD
6	206420324	MARIA DANIELA ROJAS SALAS	PUSC
7	205210070	LESLYE RUBEN BOJORGES LEON	PUSC
8	105960289	OLGA LIDIA MORERA ARRIETA	NR
9	206550852	JOSE PABLO SIBAJA JIMENEZ	NR
10	108100440	LUIS DIEGO VARGAS RODRIGUEZ	LP
11	901080071	PRISCILLA VINDAS SALAZAR	FA

Provincia: **CARTAGO**

Posición	Cédula	Nombre Completo	Partido
1	302880372	PAULINA MARIA RAMIREZ PORTUGUEZ	PLN
2	105840009	OSCAR IZQUIERDO SANDI	PLN
3	302580714	ROSAURA MENDEZ GAMBOA	PLN
4	303150128	ALEJANDRO JOSE PACHECO CASTRO	PUSC
5	110850856	PAOLA NAJERA ABARCA	PSD
6	304360377	ANTONIO JOSE ORTEGA GUTIERREZ	FA
7	503210535	JOHANA OBANDO BONILLA C.C. JOHANA ALEMAN BONILLA	LP

Provincia: **HEREDIA**

Posición	Cédula	Nombre Completo	Partido
1	107940717	KATTIA RIVERA SOTO	PLN
2	700750997	PEDRO ROJAS GUZMAN	PLN
3	106750915	ADA GABRIELA ACUÑA CASTRO	PSD
4	109890672	GILBERTO ARNOLDO CAMPOS CRUZ	LP
5	401240551	HORACIO ALVARADO BOGANTES C.C. HORACIO MARTIN ALVARADO BOGANTES	PUSC
6	402020231	JOHNATAN JESUS ACUÑA SOTO	FA

Provincia: **GUANACASTE**

Posición	Cédula	Nombre Completo	Partido
1	501990796	LUIS FERNANDO MENDOZA JIMENEZ	PLN
2	110350404	ALEJANDRA LARIOS TREJOS	PLN
3	503620557	MELINA AJOY PALMA	PUSC

4	108920177	DANIEL GERARDO VARGAS QUIROS	PSD

Provincia: **PUNTARENAS**

Posición	Cédula	Nombre Completo	Partido
1	601540475	JOSE FRANCISCO NICOLAS ALVARADO	PLN
2	110560236	SONIA ROJAS MENDEZ	PLN
3	114580384	DAVID LORENZO SEGURA GAMBOA	NR
4	602970099	CARLOS ANDRES ROBLES OBANDO	PUSC
5	900640303	ALEXANDER BARRANTES CHACON	PSD

Provincia: **LIMÓN**

Posición	Cédula	Nombre Completo	Partido
1	702020413	GEISON ENRIQUE VALVERDE MENDEZ	PLN
2	701480245	KATHERINE ANDREA MOREIRA BROWN	PLN
3	701910315	YONDER ANDREY SALAS DURAN	NR
4	900710774	ROSALIA BROWN YOUNG	NR
5	111700811	MARIA MARTA CARBALLO ARCE	PUSC

Tomen nota los señores GILBERT ADOLFO JIMÉNEZ SILES C.C. GILBERTH JIMÉNEZ SILES, ANDRÉS ARIEL ROBLES BARRANTES, LESLYE RUBÉN BOJORGES LEÓN, HORACIO ALVARADO BOGANTES C.C. HORACIO MARTÍN ALVARADO BOGANTES, PEDRO ROJAS GUZMÁN, LUIS FERNANDO MENDOZA JIMÉNEZ y CARLOS ANDRÉS ROBLES OBANDO –quienes fueron declarados previa y respectivamente como Alcalde del cantón Desamparados, Regidor Suplente del cantón Pérez Zeledón, Regidor Propietario del cantón Alajuela, Alcalde del cantón Belén, Alcalde del cantón Sarapiquí, Alcalde del cantón Cañas y Regidor Propietario del cantón Puntarenas, para el período municipal 2020-2024– de lo establecido en el considerando VI de la presente resolución.

En atención a lo dispuesto por el artículo 12 inciso h) del Código Electoral, notifíquese a los partidos políticos que inscribieron candidaturas para dicha elección, a los ciudadanos y ciudadanas electas, a los Poderes de la República, a la Contraloría General de la República, a la Procuraduría General de la República, a la Defensoría de los Habitantes y al Ministerio Público. Publíquese en el Diario Oficial y en el sitio web de este Tribunal.

EUGENIA MARÍA ZAMORA CHAVARRÍA
PRESIDENTA

MAX ALBERTO ESQUIVEL FAERRON
VICEPRESIDENTE

LUZ DE LOS ÁNGELES RETANA CHINCHILLA
MAGISTRADA

HUGO ERNESTO PICADO LEÓN
MAGISTRADO

ZETTY MARÍA BOU VALVERDE
MAGISTRADA

ERICK ADRIÁN GUZMÁN VARGAS
SECRETARIO GENERAL

AMPM/MBC/JERC/KDA.

CAPÍTULO III

Elecciones para presidencia y vicepresidencias Segunda Ronda Abril

CUADRO 3.1 COSTA RICA: JUNTAS, ELECTORADO [1/], VOTOS POR PARTIDO, NULOS, BLANCOS Y ABSTENCIONISMO, PARA PRESIDENCIA Y VICEPRESIDENCIAS DE LA REPÚBLICA, POR PROVINCIA Y EXTRANJERO
ELECCIONES 3 DE ABRIL 2022

JUNTAS, ELECTORADO [1/], VOTOS POR PARTIDO, NULOS, BLANCOS Y ABSTENCIONISMO	COSTA RICA	PROVINCIA							EXTRANJERO
		SAN JOSÉ	ALAJUELA	CARTAGO	HEREDIA	GUANACASTE	PUNTARENAS	LIMÓN	
JUNTAS	6 847	2 113	1 345	771	644	580	741	573	80
ELECTORADO [1/]	3 541 913	1 157 828	679 844	409 884	355 741	259 995	332 861	294 930	50 830
VOTOS RECIBIDOS	2 011 466	690 594	405 013	262 556	223 380	129 190	157 525	137 691	5 517
PARTICIPACIÓN [2/]	56,8	59,6	59,6	64,1	62,8	49,7	47,3	46,7	10,9
VOTOS VÁLIDOS	1 960 087	672 536	395 698	254 642	217 253	126 394	154 151	134 044	5 369
LIBERACIÓN NACIONAL	924 699	344 053	172 399	132 694	105 574	56 216	60 749	49 860	3 154
PROGRESO SOCIAL DEMOCRÁTICO	1 035 388	328 483	223 299	121 948	111 679	70 178	93 402	84 184	2 215
VOTOS NULOS	43 621	15 453	7 853	6 600	5 334	2 375	2 838	3 055	113
VOTOS BLANCOS	7 758	2 605	1 462	1 314	793	421	536	592	35
ABSTENCIONISMO	1 530 447	467 234	274 831	147 328	132 361	130 805	175 336	157 239	45 313
	43,2	40,4	40,4	35,9	37,2	50,3	52,7	53,3	89,1

[1/] Se modificó la cantidad del electorado de acuerdo con las resoluciones DGRA-002-2022, DGRA-003-2022, DGRA-004-2022, DGRA-005-2022, DGRA-015-2022, DGRA-018-2022, DGRA-021-2022, DGRA-022-2022, DGRA-023-2022, DGRA-024-2022, DGRA-025-2022, DGRA-026-2022, DGRA-027-2022, DGRA-028-2022, DGRA-029-2022, DGRA-030-2022, DGRA-031-2022, DGRA-032-2022, DGRA-033-2022, DGRA-034-2022, DGRA-035-2022, DGRA-036-2022, DGRA-037-2022, DGRA-038-2022, DGRA-039-2022, DGRA-040-2022, DGRA-041-2022, DGRA-042-2022, DGRA-043-2022, DGRA-044-2022, DGRA-045-2022, DGRA-046-2022, DGRA-047-2022, DGRA-048-2022, DGRA-049-2022, DGRA-050-2022, DGRA-079-2022, DGRA-080-2022, DGRA-081-2022, DGRA-109-2022, DGRA-110-2022, DGRA-111-2022, DGRA-112-2022, DGRA-113-2022, DGRA-114-2022, DGRA-115-2022, DGRA-116-2022, DGRA-117-2022, DGRA-118-2022, DGRA-119-2022, DGRA-120-2022, DGRA-121-2022, DGRA-122-2022, DGRA-123-2022, DGRA-124-2022, DGRA-127-2022 y DGRA-128-2022, con excepción de 219 traslados que no fueron aplicados.

[2/] Porcentaje de participación: se calcula dividiendo la cantidad de votos recibidos entre el electorado.

Nota: En sesión sesión extraordinaria n.º 24-2022, celebrada el 4 de marzo de 2022 por el Tribunal Supremo de Elecciones, en atención a los últimos acontecimientos a nivel mundial respecto a la guerra que se desarrolla en Ucrania y en relación con el traslado del material electoral, se acuerda que para la segunda vuelta electoral no se habilite la junta receptora de votos que se ubica en el consulado de Costa Rica en Moscú, Rusia y en sesión ordinaria n.º 31-2022, celebrada el 29 de marzo de 2022, se indica que los casos por COVID-19 en la ciudad de Shangai, China estaban incrementando, razón por la que las autoridades locales estaban tomando medidas para reducir los contagios de COVID 19, entre las medidas se mencionaban la cancelación de eventos masivos, la reducción de movilidad y cierres parciales de la ciudad, medidas que implican el confinamiento tanto del espacio físico asignado,, por lo que resulta imposible realizar la segunda vuelta de las Elecciones Presidenciales 2022.

FUENTE: Tribunal Supremo de Elecciones.

GRÁFICO 3.1 COSTA RICA: PORCENTAJE DE VOTOS POR PARTIDO, PARA PRESIDENCIA Y VICEPRESIDENCIAS DE LA REPÚBLICA, ELECCIONES 3 DE ABRIL 2022

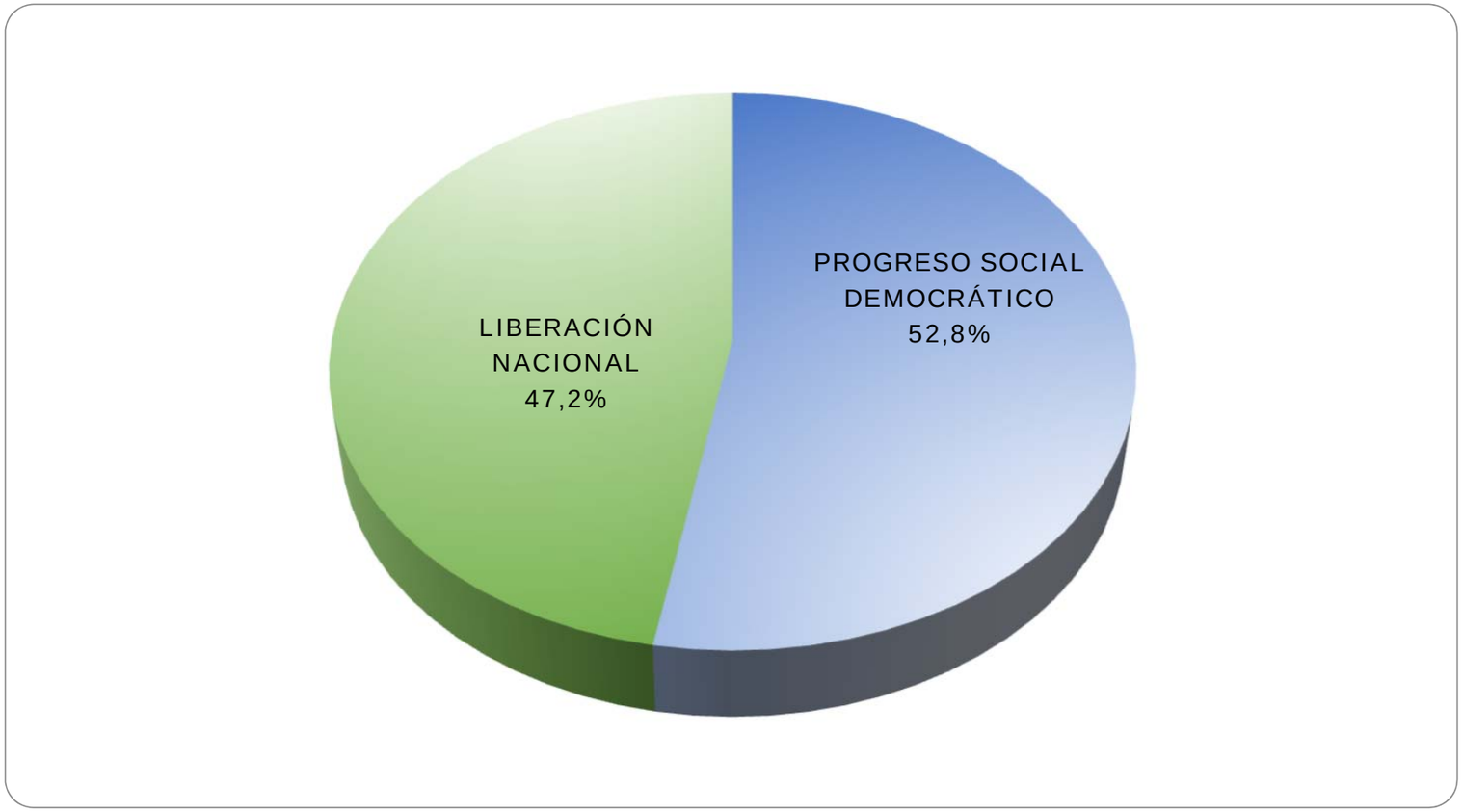

FUENTE: Cuadro 3.1.

GRÁFICO 3.2 COSTA RICA: PORCENTAJE DE VOTOS POR PARTIDO, PARA PRESIDENCIA Y VICEPRESIDENCIAS DE LA REPÚBLICA SEGÚN PROVINCIA Y EXTRANJERO, ELECCIONES 3 DE ABRIL 2022

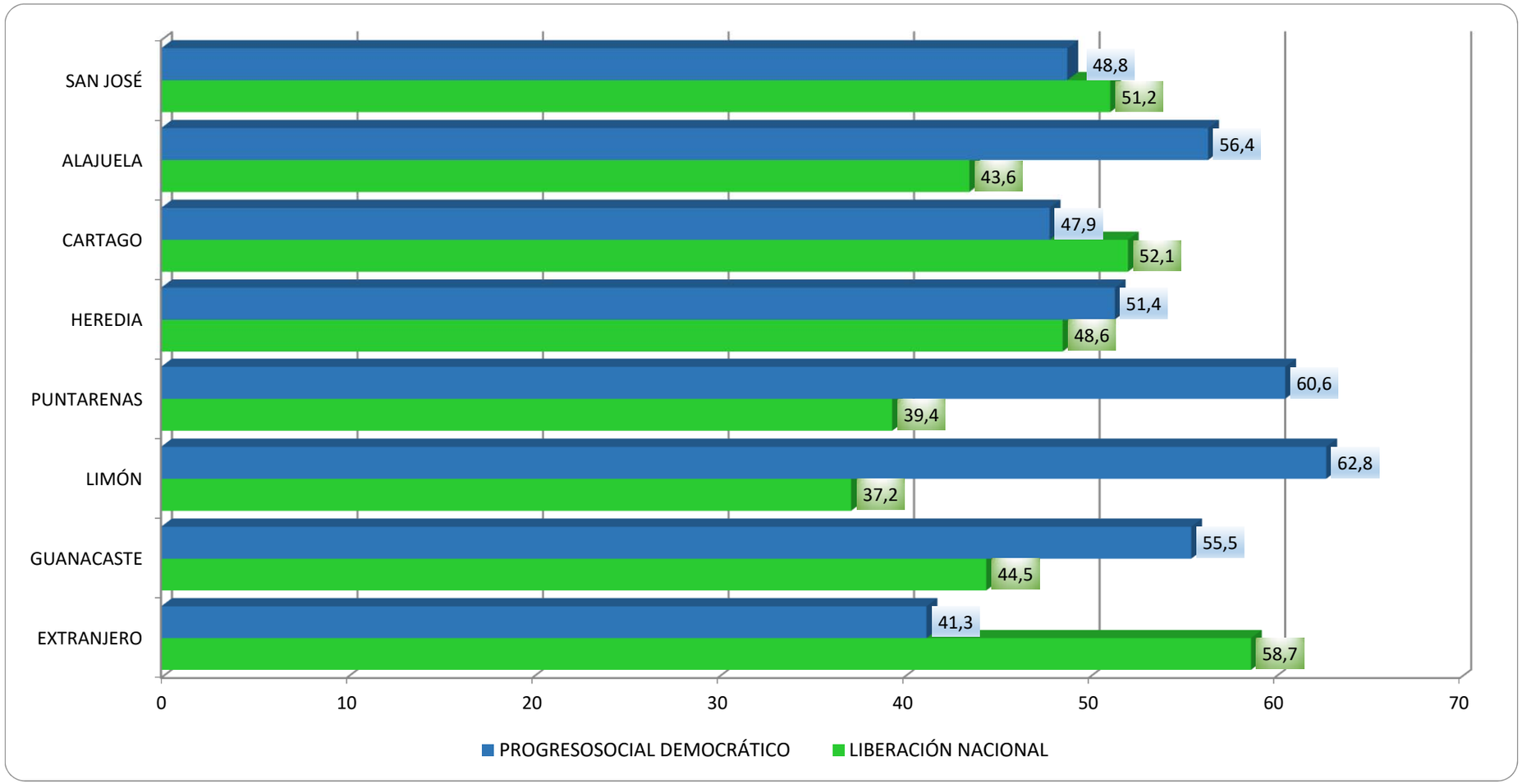

FUENTE: Cuadro 3.1.

CUADRO 3.2 COSTA RICA: JUNTAS, ELECTORADO [1/], PARTICIPACIÓN, VOTOS POR PARTIDO, NULOS, BLANCOS Y ABSTENCIONISMO PARA PRESIDENCIA Y VICEPRESIDENCIAS DE LA REPÚBLICA, SEGÚN PROVINCIA, CANTÓN Y EXTRANJERO
ELECCIONES 3 DE ABRIL 2022

PROVINCIA, CANTÓN Y EXTRANJERO	JUNTAS	ELECTORADO [1/]	VOTOS RECIBIDOS							ABSTENCIONISMO	
			TOTAL GENERAL	% PARTICIPACIÓN	VOTOS VÁLIDOS			NULOS	BLANCOS	ABSOLUTO	%
					TOTAL	LIBERACIÓN NACIONAL	PROGRESO SOCIAL DEMOCRÁTICO				
COSTA RICA	**6 847**	**3 541 913**	**2 011 466**	**56,8**	**1 960 087**	**924 699**	**1 035 388**	**43 621**	**7 758**	**1 530 447**	**43,2**
SAN JOSÉ	**2 113**	**1 157 828**	**690 594**	**59,6**	**672 536**	**344 053**	**328 483**	**15 453**	**2 605**	**467 234**	**40,4**
SAN JOSÉ	405	237 730	136 534	57,4	133 049	68 577	64 472	3 098	387	101 196	42,6
ESCAZÚ	85	50 442	32 517	64,5	31 705	18 729	12 976	710	102	17 925	35,5
DESAMPARADOS	290	166 022	98 414	59,3	95 990	48 676	47 314	2 084	340	67 608	40,7
PURISCAL	74	29 937	19 040	63,6	18 641	9 537	9 104	327	72	10 897	36,4
TARRAZÚ	28	12 707	7 705	60,6	7 455	3 735	3 720	186	64	5 002	39,4
ASERRÍ	85	44 906	26 470	58,9	25 850	13 695	12 155	527	93	18 436	41,1
MORA	49	23 192	14 360	61,9	14 007	6 776	7 231	292	61	8 832	38,1
GOICOECHEA	155	92 061	53 510	58,1	51 970	26 185	25 785	1 326	214	38 551	41,9
SANTA ANA	67	39 066	25 018	64,0	24 513	13 948	10 565	431	74	14 048	36,0
ALAJUELITA	89	53 246	28 888	54,3	28 118	12 383	15 735	664	106	24 358	45,7
VÁZQUEZ DE CORONADO	94	56 128	35 260	62,8	34 272	17 750	16 522	864	124	20 868	37,2
ACOSTA	44	17 749	10 683	60,2	10 443	5 562	4 881	204	36	7 066	39,8
TIBÁS	94	56 539	34 383	60,8	33 482	17 189	16 293	788	113	22 156	39,2
MORAVIA	78	45 628	29 428	64,5	28 601	15 575	13 026	716	111	16 200	35,5
MONTES DE OCA	74	43 083	27 606	64,1	26 638	16 141	10 497	864	104	15 477	35,9
TURRUBARES	16	4 974	2 879	57,9	2 835	1 496	1 339	30	14	2 095	42,1
DOTA	14	5 851	3 599	61,5	3 462	1 815	1 647	109	28	2 252	38,5
CURRIDABAT	90	51 538	32 483	63,0	31 620	18 613	13 007	750	113	19 055	37,0
PÉREZ ZELEDÓN	255	117 498	65 929	56,1	64 188	24 366	39 822	1 352	389	51 569	43,9
LEÓN CORTÉS CASTRO	27	9 531	5 888	61,8	5 697	3 305	2 392	131	60	3 643	38,2

CUADRO 3.2 COSTA RICA: JUNTAS, ELECTORADO [1/], PARTICIPACIÓN, VOTOS POR PARTIDO, NULOS, BLANCOS Y ABSTENCIONISMO PARA PRESIDENCIA Y VICEPRESIDENCIAS DE LA REPÚBLICA, SEGÚN PROVINCIA, CANTÓN Y EXTRANJERO ELECCIONES 3 DE ABRIL 2022

PROVINCIA, CANTÓN Y EXTRANJERO	JUNTAS	ELECTORADO [1/]	VOTOS RECIBIDOS							ABSTENCIONISMO	
			TOTAL GENERAL	% PARTICIPACIÓN	VOTOS VÁLIDOS			NULOS	BLANCOS	ABSOLUTO	%
					TOTAL	LIBERACIÓN NACIONAL	PROGRESO SOCIAL DEMOCRÁTICO				
ALAJUELA	**1 345**	**679 844**	**405 013**	**59,6**	**395 698**	**172 399**	**223 299**	**7 853**	**1 462**	**274 831**	**40,4**
ALAJUELA	383	215 739	126 134	58,5	123 450	55 102	68 348	2 305	379	89 605	41,5
SAN RAMÓN	139	68 598	42 269	61,6	40 939	15 942	24 997	1 170	160	26 329	38,4
GRECIA	114	56 994	36 789	64,5	35 916	15 520	20 396	741	132	20 205	35,5
SAN MATEO	13	5 007	2 969	59,3	2 932	1 424	1 508	27	10	2 038	40,7
ATENAS	45	21 886	13 844	63,3	13 552	5 857	7 695	250	42	8 042	36,7
NARANJO	66	33 531	21 086	62,9	20 527	9 157	11 370	455	104	12 445	37,1
PALMARES	55	30 114	19 205	63,8	18 696	8 548	10 148	423	86	10 909	36,2
POÁS	44	23 616	15 038	63,7	14 724	6 927	7 797	259	55	8 578	36,3
OROTINA	33	16 820	8 534	50,7	8 394	3 883	4 511	111	29	8 286	49,3
SAN CARLOS	249	118 358	72 075	60,9	70 579	29 475	41 104	1 257	239	46 283	39,1
ZARCERO	23	9 422	6 943	73,7	6 761	3 784	2 977	130	52	2 479	26,3
SARCHÍ	30	15 414	9 067	58,8	8 810	3 632	5 178	214	43	6 347	41,2
UPALA	73	31 777	14 297	45,0	13 954	5 715	8 239	268	75	17 480	55,0
LOS CHILES	35	13 869	6 502	46,9	6 387	2 555	3 832	94	21	7 367	53,1
GUATUSO	26	11 919	6 282	52,7	6 151	3 036	3 115	105	26	5 637	47,3
RÍO CUARTO	17	6 780	3 979	58,7	3 926	1 842	2 084	44	9	2 801	41,3
CARTAGO	**771**	**409 884**	**262 556**	**64,1**	**254 642**	**132 694**	**121 948**	**6 600**	**1 314**	**147 328**	**35,9**
CARTAGO	226	128 069	86 454	67,5	83 768	45 327	38 441	2 285	401	41 615	32,5
PARAÍSO	92	49 474	31 425	63,5	30 493	14 486	16 007	764	168	18 049	36,5
LA UNIÓN	131	74 520	46 025	61,8	44 827	23 692	21 135	1 034	164	28 495	38,2
JIMÉNEZ	28	12 781	7 666	60,0	7 460	3 620	3 840	170	36	5 115	40,0
TURRIALBA	138	59 569	34 636	58,1	33 473	16 661	16 812	906	257	24 933	41,9
ALVARADO	23	11 495	7 243	63,0	7 042	3 564	3 478	160	41	4 252	37,0
OREAMUNO	67	38 162	24 721	64,8	23 891	12 405	11 486	698	132	13 441	35,2
EL GUARCO	66	35 814	24 386	68,1	23 688	12 939	10 749	583	115	11 428	31,9

CUADRO 3.2 COSTA RICA: JUNTAS, ELECTORADO [1/], PARTICIPACIÓN, VOTOS POR PARTIDO, NULOS, BLANCOS Y ABSTENCIONISMO PARA PRESIDENCIA Y VICEPRESIDENCIAS DE LA REPÚBLICA, SEGÚN PROVINCIA, CANTÓN Y EXTRANJERO ELECCIONES 3 DE ABRIL 2022

PROVINCIA, CANTÓN Y EXTRANJERO	JUNTAS	ELECTORADO [1/]	VOTOS RECIBIDOS							ABSTENCIONISMO	
			TOTAL GENERAL	% PARTICIPACIÓN	VOTOS VÁLIDOS			NULOS	BLANCOS	ABSOLUTO	%
					TOTAL	LIBERACIÓN NACIONAL	PROGRESO SOCIAL DEMOCRÁTICO				
HEREDIA	**644**	**355 741**	**223 380**	**62,8**	**217 253**	**105 574**	**111 679**	**5 334**	**793**	**132 361**	**37,2**
HEREDIA	173	101 774	62 152	61,1	60 458	29 750	30 708	1 492	202	39 622	38,9
BARVA	64	35 151	23 578	67,1	22 833	10 793	12 040	658	87	11 573	32,9
SANTO DOMINGO	66	36 195	24 391	67,4	23 626	12 227	11 399	678	87	11 804	32,6
SANTA BÁRBARA	52	28 615	18 482	64,6	18 016	8 304	9 712	404	62	10 133	35,4
SAN RAFAEL	67	38 295	23 922	62,5	23 183	10 909	12 274	648	91	14 373	37,5
SAN ISIDRO	34	17 249	11 236	65,1	10 957	5 648	5 309	231	48	6 013	34,9
BELÉN	34	19 738	13 307	67,4	13 035	6 909	6 126	223	49	6 431	32,6
FLORES	30	18 075	12 371	68,4	12 081	6 091	5 990	254	36	5 704	31,6
SAN PABLO	40	23 488	15 327	65,3	14 902	7 749	7 153	365	60	8 161	34,7
SARAPIQUÍ	84	37 161	18 614	50,1	18 162	7 194	10 968	381	71	18 547	49,9
GUANACASTE	**580**	**259 995**	**129 190**	**49,7**	**126 394**	**56 216**	**70 178**	**2 375**	**421**	**130 805**	**50,3**
LIBERIA	90	49 184	23 195	47,2	22 675	10 570	12 105	457	63	25 989	52,8
NICOYA	110	43 811	22 792	52,0	22 254	10 298	11 956	458	80	21 019	48,0
SANTA CRUZ	93	44 639	22 013	49,3	21 473	8 686	12 787	447	93	22 626	50,7
BAGACES	34	14 900	7 226	48,5	7 080	2 781	4 299	118	28	7 674	51,5
CARRILLO	52	26 622	12 104	45,5	11 866	5 145	6 721	213	25	14 518	54,5
CAÑAS	42	20 485	9 868	48,2	9 664	4 143	5 521	168	36	10 617	51,8
ABANGARES	39	14 376	7 697	53,5	7 571	3 111	4 460	118	8	6 679	46,5
TILARÁN	39	15 917	9 621	60,4	9 446	4 448	4 998	146	29	6 296	39,6
NANDAYURE	30	8 887	5 173	58,2	5 067	2 539	2 528	91	15	3 714	41,8
LA CRUZ	32	14 838	5 966	40,2	5 840	2 869	2 971	101	25	8 872	59,8
HOJANCHA	19	6 336	3 535	55,8	3 458	1 626	1 832	58	19	2 801	44,2
PUNTARENAS	**741**	**332 861**	**157 525**	**47,3**	**154 151**	**60 749**	**93 402**	**2 838**	**536**	**175 336**	**52,7**
PUNTARENAS	200	91 066	43 482	47,7	42 537	19 341	23 196	831	114	47 584	52,3
ESPARZA	50	24 333	13 383	55,0	13 095	5 335	7 760	252	36	10 950	45,0
BUENOS AIRES	83	34 086	16 508	48,4	16 153	4 461	11 692	273	82	17 578	51,6
MONTES DE ORO	27	10 838	5 916	54,6	5 787	2 547	3 240	117	12	4 922	45,4
OSA	61	24 398	11 313	46,4	11 067	3 680	7 387	210	36	13 085	53,6
QUEPOS	45	21 174	9 625	45,5	9 443	2 885	6 558	158	24	11 549	54,5
GOLFITO	68	31 565	13 627	43,2	13 335	5 123	8 212	241	51	17 938	56,8

CUADRO 3.2 COSTA RICA: JUNTAS, ELECTORADO [1/], PARTICIPACIÓN, VOTOS POR PARTIDO, NULOS, BLANCOS Y ABSTENCIONISMO PARA PRESIDENCIA Y VICEPRESIDENCIAS DE LA REPÚBLICA, SEGÚN PROVINCIA, CANTÓN Y EXTRANJERO ELECCIONES 3 DE ABRIL 2022

PROVINCIA, CANTÓN Y EXTRANJERO	JUNTAS	ELECTORADO [1/]	VOTOS RECIBIDOS							ABSTENCIONISMO	
			TOTAL GENERAL	% PARTICIPACIÓN	VOTOS VÁLIDOS			NULOS	BLANCOS	ABSOLUTO	%
					TOTAL	LIBERACIÓN NACIONAL	PROGRESO SOCIAL DEMOCRÁTICO				
COTO BRUS	73	32 411	15 950	49,2	15 625	6 268	9 357	248	77	16 461	50,8
PARRITA	37	13 183	6 048	45,9	5 920	2 589	3 331	104	24	7 135	54,1
CORREDORES	72	36 286	15 566	42,9	15 168	6 089	9 079	332	66	20 720	57,1
GARABITO	25	13 521	6 107	45,2	6 021	2 431	3 590	72	14	7 414	54,8
LIMÓN	**573**	**294 930**	**137 691**	**46,7**	**134 044**	**49 860**	**84 184**	**3 055**	**592**	**157 239**	**53,3**
LIMÓN	138	73 119	32 223	44,1	31 193	11 381	19 812	893	137	40 896	55,9
POCOCÍ	189	99 047	51 369	51,9	50 271	17 780	32 491	900	198	47 678	48,1
SIQUIRRES	88	42 665	19 647	46,0	19 078	7 688	11 390	469	100	23 018	54,0
TALAMANCA	49	24 381	9 109	37,4	8 800	3 555	5 245	249	60	15 272	62,6
MATINA	47	24 028	10 597	44,1	10 290	4 333	5 957	258	49	13 431	55,9
GUÁCIMO	62	31 690	14 746	46,5	14 412	5 123	9 289	286	48	16 944	53,5
EXTRANJERO	**80**	**50 830**	**5 517**	**10,9**	**5 369**	**3 154**	**2 215**	**113**	**35**	**45 313**	**89,1**

[1/] Se modificó la cantidad del electorado de acuerdo con las resoluciones DGRA-002-2022, DGRA-003-2022, DGRA-004-2022, DGRA-005-2022, DGRA-015-2022, DGRA-018-2022, DGRA-021-2022, DGRA-022-2022, DGRA-023-2022, DGRA-024-2022, DGRA-025-2022, DGRA-026-2022, DGRA-027-2022, DGRA-028-2022, DGRA-029-2022, DGRA-030-2022, DGRA-031-2022, DGRA-032-2022, DGRA-033-2022, DGRA-034-2022, DGRA-035-2022, DGRA-036-2022, DGRA-037-2022, DGRA-038-2022, DGRA-039-2022, DGRA-040-2022, DGRA-041-2022, DGRA-042-2022, DGRA-043-2022, DGRA-044-2022, DGRA-045-2022, DGRA-046-2022, DGRA-047-2022, DGRA-048-2022, DGRA-049-2022, DGRA-050-2022, DGRA-079-2022, DGRA-080-2022, DGRA-081-2022, DGRA-109-2022, DGRA-110-2022, DGRA-111-2022, DGRA-112-2022, DGRA-113-2022, DGRA-114-2022, DGRA-115-2022, DGRA-116-2022, DGRA-117-2022, DGRA-118-2022, DGRA-119-2022, DGRA-120-2022, DGRA-121-2022, DGRA-122-2022, DGRA-123-2022, DGRA-124-2022, DGRA-127-2022 y DGRA-128-2022, con excepción de 219 traslados que no fueron aplicados.

Fuente: Tribunal Supremo de Elecciones.

CUADRO 3.3 SAN JOSÉ: JUNTAS, ELECTORADO [1/], PARTICIPACIÓN, VOTOS POR PARTIDO, NULOS, BLANCOS Y ABSTENCIONISMO PARA PRESIDENCIA Y VICEPRESIDENCIAS DE LA REPÚBLICA, SEGÚN CANTÓN Y DISTRITO ADMINISTRATIVO ELECCIONES 3 DE ABRIL 2022

CANTÓN Y DISTRITO ADMINISTRATIVO	JUNTAS	ELECTORADO	VOTOS RECIBIDOS							ABSTENCIONISMO	
			TOTAL GENERAL	% PARTICIPACIÓN	VOTOS VÁLIDOS			NULOS	BLANCOS	ABSOLUTO	%
					TOTAL	LIBERACIÓN NACIONAL	PROGRESO SOCIAL DEMOCRÁTICO				
PROVINCIA SAN JOSÉ	**2 113**	**1 157 828**	**690 594**	**59,6**	**672 536**	**344 053**	**328 483**	**15 453**	**2 605**	**467 234**	**40,4**
CANTÓN 1 SAN JOSÉ	**405**	**237 730**	**136 534**	**57,4**	**133 049**	**68 577**	**64 472**	**3 098**	**387**	**101 196**	**42,6**
CARMEN	10	5 100	2 983	58,5	2 895	1 815	1 080	80	8	2 117	41,5
MERCED	18	10 072	5 274	52,4	5 144	2 547	2 597	117	13	4 798	47,6
HOSPITAL	33	18 119	9 725	53,7	9 507	4 834	4 673	188	30	8 394	46,3
CATEDRAL	27	15 220	8 831	58,0	8 591	4 627	3 964	216	24	6 389	42,0
ZAPOTE	31	18 417	11 909	64,7	11 585	6 486	5 099	291	33	6 508	35,3
SAN FRANCISCO DE DOS RÍOS	31	18 155	12 187	67,1	11 839	6 884	4 955	315	33	5 968	32,9
URUCA	31	17 840	9 179	51,5	8 937	4 273	4 664	222	20	8 661	48,5
MATA REDONDA	13	7 809	4 868	62,3	4 765	2 980	1 785	87	16	2 941	37,7
PAVAS	86	52 008	28 258	54,3	27 578	13 265	14 313	595	85	23 750	45,7
HATILLO	74	44 148	24 976	56,6	24 341	12 006	12 335	566	69	19 172	43,4
SAN SEBASTIÁN	51	30 842	18 344	59,5	17 867	8 860	9 007	421	56	12 498	40,5
CANTÓN 2 ESCAZÚ	**85**	**50 442**	**32 517**	**64,5**	**31 705**	**18 729**	**12 976**	**710**	**102**	**17 925**	**35,5**
ESCAZÚ	21	12 626	8 192	64,9	7 985	4 412	3 573	181	26	4 434	35,1
SAN ANTONIO	28	16 599	10 147	61,1	9 854	4 822	5 032	255	38	6 452	38,9
SAN RAFAEL	36	21 217	14 178	66,8	13 866	9 495	4 371	274	38	7 039	33,2
CANTÓN 3 DESAMPARADOS	**290**	**166 022**	**98 414**	**59,3**	**95 990**	**48 676**	**47 314**	**2 084**	**340**	**67 608**	**40,7**
DESAMPARADOS	52	30 777	18 874	61,3	18 395	9 337	9 058	431	48	11 903	38,7
SAN MIGUEL	52	29 937	17 004	56,8	16 612	8 018	8 594	335	57	12 933	43,2
SAN JUAN DE DIOS	23	13 651	7 542	55,2	7 366	3 510	3 856	148	28	6 109	44,8
SAN RAFAEL ARRIBA	22	11 903	7 162	60,2	7 009	3 593	3 416	137	16	4 741	39,8
SAN ANTONIO	16	9 467	6 350	67,1	6 182	3 464	2 718	133	35	3 117	32,9
FRAILES	7	3 093	2 080	67,2	2 026	1 374	652	39	15	1 013	32,8
PATARRÁ	13	7 465	4 307	57,7	4 195	2 048	2 147	101	11	3 158	42,3
SAN CRISTÓBAL	7	3 363	2 495	74,2	2 434	1 795	639	47	14	868	25,8
ROSARIO	9	3 244	2 018	62,2	1 969	1 241	728	40	9	1 226	37,8
DAMAS	16	9 385	5 872	62,6	5 715	2 714	3 001	133	24	3 513	37,4

CUADRO 3.3 SAN JOSÉ: JUNTAS, ELECTORADO [1/], PARTICIPACIÓN, VOTOS POR PARTIDO, NULOS, BLANCOS Y ABSTENCIONISMO PARA PRESIDENCIA Y VICEPRESIDENCIAS DE LA REPÚBLICA, SEGÚN CANTÓN Y DISTRITO ADMINISTRATIVO ELECCIONES 3 DE ABRIL 2022

CANTÓN Y DISTRITO ADMINISTRATIVO	JUNTAS	ELECTORADO	VOTOS RECIBIDOS							ABSTENCIONISMO	
			TOTAL GENERAL	% PARTICIPACIÓN	VOTOS VÁLIDOS			NULOS	BLANCOS	ABSOLUTO	%
					TOTAL	LIBERACIÓN NACIONAL	PROGRESO SOCIAL DEMOCRÁTICO				
SAN RAFAEL ABAJO	29	16 758	9 969	59,5	9 727	4 688	5 039	209	33	6 789	40,5
GRAVILIAS	22	13 065	8 540	65,4	8 290	4 313	3 977	219	31	4 525	34,6
LOS GUIDO	22	13 914	6 201	44,6	6 070	2 581	3 489	112	19	7 713	55,4
CANTÓN 4 PURISCAL	**74**	**29 937**	**19 040**	**63,6**	**18 641**	**9 537**	**9 104**	**327**	**72**	**10 897**	**36,4**
SANTIAGO	22	10 935	7 084	64,8	6 945	3 580	3 365	114	25	3 851	35,2
MERCEDES SUR	14	4 887	3 001	61,4	2 945	1 482	1 463	48	8	1 886	38,6
BARBACOAS	8	3 939	2 550	64,7	2 473	1 164	1 309	63	14	1 389	35,3
GRIFO ALTO	3	1 044	718	68,8	704	405	299	8	6	326	31,2
SAN RAFAEL	3	1 388	974	70,2	950	539	411	21	3	414	29,8
CANDELARITA	4	1 491	1 018	68,3	994	589	405	21	3	473	31,7
DESAMPARADITOS	2	621	404	65,1	395	198	197	8	1	217	34,9
SAN ANTONIO	7	3 401	2 043	60,1	2 008	933	1 075	26	9	1 358	39,9
CHIRES	11	2 231	1 248	55,9	1 227	647	580	18	3	983	44,1
CANTÓN 5 TARRAZÚ	**28**	**12 707**	**7 705**	**60,6**	**7 455**	**3 735**	**3 720**	**186**	**64**	**5 002**	**39,4**
SAN MARCOS	15	8 122	4 966	61,1	4 797	2 494	2 303	128	41	3 156	38,9
SAN LORENZO	10	3 111	1 889	60,7	1 840	899	941	37	12	1 222	39,3
SAN CARLOS	3	1 474	850	57,7	818	342	476	21	11	624	42,3
CANTÓN 6 ASERRÍ	**85**	**44 906**	**26 470**	**58,9**	**25 850**	**13 695**	**12 155**	**527**	**93**	**18 436**	**41,1**
ASERRÍ	43	25 101	14 683	58,5	14 317	7 291	7 026	306	60	10 418	41,5
TARBACA	5	1 874	1 139	60,8	1 113	636	477	22	4	735	39,2
VUELTA DE JORCO	11	5 314	3 272	61,6	3 198	1 857	1 341	66	8	2 042	38,4
SAN GABRIEL	8	4 214	2 606	61,8	2 557	1 390	1 167	43	6	1 608	38,2
LEGUA	4	1 010	636	63,0	621	355	266	14	1	374	37,0
MONTERREY	2	717	414	57,7	410	280	130	2	2	303	42,3
SALITRILLOS	12	6 676	3 720	55,7	3 634	1 886	1 748	74	12	2 956	44,3

CUADRO 3.3 SAN JOSÉ: JUNTAS, ELECTORADO [1/], PARTICIPACIÓN, VOTOS POR PARTIDO, NULOS, BLANCOS Y ABSTENCIONISMO PARA PRESIDENCIA Y VICEPRESIDENCIAS DE LA REPÚBLICA, SEGÚN CANTÓN Y DISTRITO ADMINISTRATIVO ELECCIONES 3 DE ABRIL 2022

CANTÓN Y DISTRITO ADMINISTRATIVO	JUNTAS	ELECTORADO	VOTOS RECIBIDOS							ABSTENCIONISMO	
			TOTAL GENERAL	% PARTICIPACIÓN	VOTOS VÁLIDOS			NULOS	BLANCOS	ABSOLUTO	%
					TOTAL	LIBERACIÓN NACIONAL	PROGRESO SOCIAL DEMOCRÁTICO				
CANTÓN 7 MORA	**49**	**23 192**	**14 360**	**61,9**	**14 007**	**6 776**	**7 231**	**292**	**61**	**8 832**	**38,1**
COLÓN	24	13 282	8 602	64,8	8 387	4 304	4 083	184	31	4 680	35,2
GUAYABO	7	3 443	1 957	56,8	1 901	839	1 062	45	11	1 486	43,2
TABARCIA	10	3 648	2 118	58,1	2 068	898	1 170	41	9	1 530	41,9
PIEDRAS NEGRAS	1	277	191	69,0	190	82	108	1	0	86	31,0
PICAGRES	3	580	398	68,6	394	199	195	2	2	182	31,4
JARIS	2	925	553	59,8	541	242	299	9	3	372	40,2
QUITIRRISÍ	2	1 037	541	52,2	526	212	314	10	5	496	47,8
CANTÓN 8 GOICOECHEA	**155**	**92 061**	**53 510**	**58,1**	**51 970**	**26 185**	**25 785**	**1 326**	**214**	**38 551**	**41,9**
GUADALUPE	34	20 315	12 350	60,8	11 955	6 313	5 642	347	48	7 965	39,2
SAN FRANCISCO	4	1 999	1 312	65,6	1 272	654	618	32	8	687	34,4
CALLE BLANCOS	20	11 671	7 143	61,2	6 958	3 634	3 324	167	18	4 528	38,8
MATA DE PLÁTANO	23	13 723	8 632	62,9	8 365	4 531	3 834	226	41	5 091	37,1
IPÍS	40	23 938	13 975	58,4	13 572	6 530	7 042	343	60	9 963	41,6
RANCHO REDONDO	7	3 476	1 897	54,6	1 854	892	962	37	6	1 579	45,4
PURRAL	27	16 939	8 201	48,4	7 994	3 631	4 363	174	33	8 738	51,6
CANTÓN 9 SANTA ANA	**67**	**39 066**	**25 018**	**64,0**	**24 513**	**13 948**	**10 565**	**431**	**74**	**14 048**	**36,0**
SANTA ANA	16	9 488	6 326	66,7	6 184	3 617	2 567	123	19	3 162	33,3
SALITRAL	6	3 237	1 860	57,5	1 829	954	875	28	3	1 377	42,5
POZOS	21	12 337	7 989	64,8	7 825	4 589	3 236	140	24	4 348	35,2
URUCA	11	6 508	4 091	62,9	4 019	2 264	1 755	60	12	2 417	37,1
PIEDADES	10	5 665	3 622	63,9	3 549	1 953	1 596	59	14	2 043	36,1
BRASIL	3	1 831	1 130	61,7	1 107	571	536	21	2	701	38,3
CANTÓN 10 ALAJUELITA	**89**	**53 246**	**28 888**	**54,3**	**28 118**	**12 383**	**15 735**	**664**	**106**	**24 358**	**45,7**
ALAJUELITA	17	10 322	5 910	57,3	5 778	2 726	3 052	114	18	4 412	42,7
SAN JOSÉCITO	13	8 077	4 753	58,8	4 623	2 022	2 601	114	16	3 324	41,2
SAN ANTONIO	4	2 147	1 236	57,6	1 208	566	642	25	3	911	42,4
CONCEPCIÓN	22	12 929	6 926	53,6	6 738	2 888	3 850	161	27	6 003	46,4
SAN FELIPE	33	19 771	10 063	50,9	9 771	4 181	5 590	250	42	9 708	49,1

CUADRO 3.3 SAN JOSÉ: JUNTAS, ELECTORADO [1/], PARTICIPACIÓN, VOTOS POR PARTIDO, NULOS, BLANCOS Y ABSTENCIONISMO PARA PRESIDENCIA Y VICEPRESIDENCIAS DE LA REPÚBLICA, SEGÚN CANTÓN Y DISTRITO ADMINISTRATIVO ELECCIONES 3 DE ABRIL 2022

CANTÓN Y DISTRITO ADMINISTRATIVO	JUNTAS	ELECTORADO	VOTOS RECIBIDOS							ABSTENCIONISMO	
			TOTAL GENERAL	% PARTICIPACIÓN	VOTOS VÁLIDOS			NULOS	BLANCOS	ABSOLUTO	%
					TOTAL	LIBERACIÓN NACIONAL	PROGRESO SOCIAL DEMOCRÁTICO				
CANTÓN 11 VÁZQUEZ DE CORONADO	**94**	**56 128**	**35 260**	**62,8**	**34 272**	**17 750**	**16 522**	**864**	**124**	**20 868**	**37,2**
SAN ISIDRO	27	16 294	10 701	65,7	10 370	5 544	4 826	288	43	5 593	34,3
SAN RAFAEL	11	6 216	3 837	61,7	3 732	2 096	1 636	98	7	2 379	38,3
DULCE NOMBRE DE JESÚS	17	10 390	6 248	60,1	6 090	2 879	3 211	133	25	4 142	39,9
PATALILLO	29	17 502	11 323	64,7	11 028	5 611	5 417	260	35	6 179	35,3
CASCAJAL	10	5 726	3 151	55,0	3 052	1 620	1 432	85	14	2 575	45,0
CANTÓN 12 ACOSTA	**44**	**17 749**	**10 683**	**60,2**	**10 443**	**5 562**	**4 881**	**204**	**36**	**7 066**	**39,8**
SAN IGNACIO	15	8 112	5 172	63,8	5 051	2 599	2 452	106	15	2 940	36,2
GUAITIL	7	2 104	1 226	58,3	1 196	751	445	22	8	878	41,7
PALMICHAL	8	3 958	2 405	60,8	2 355	1 264	1 091	45	5	1 553	39,2
CANGREJAL	5	1 613	912	56,5	896	462	434	14	2	701	43,5
SABANILLAS	9	1 962	968	49,3	945	486	459	17	6	994	50,7
CANTÓN 13 TIBÁS	**94**	**56 539**	**34 383**	**60,8**	**33 482**	**17 189**	**16 293**	**788**	**113**	**22 156**	**39,2**
SAN JUAN	36	21 572	13 964	64,7	13 590	7 294	6 296	334	40	7 608	35,3
CINCO ESQUINAS	13	7 693	4 133	53,7	4 036	1 859	2 177	89	8	3 560	46,3
ANSELMO LLORENTE	14	8 590	5 742	66,8	5 570	3 062	2 508	148	24	2 848	33,2
LEÓN XIII	13	8 027	3 835	47,8	3 748	1 645	2 103	66	21	4 192	52,2
COLIMA	18	10 657	6 709	63,0	6 538	3 329	3 209	151	20	3 948	37,0
CANTÓN 14 MORAVIA	**78**	**45 628**	**29 428**	**64,5**	**28 601**	**15 575**	**13 026**	**716**	**111**	**16 200**	**35,5**
SAN VICENTE	45	26 114	17 383	66,6	16 887	9 741	7 146	435	61	8 731	33,4
SAN JERÓNIMO	9	4 795	2 912	60,7	2 820	1 378	1 442	82	10	1 883	39,3
LA TRINIDAD	24	14 719	9 133	62,0	8 894	4 456	4 438	199	40	5 586	38,0
CANTÓN 15 MONTES DE OCA	**74**	**43 083**	**27 606**	**64,1**	**26 638**	**16 141**	**10 497**	**864**	**104**	**15 477**	**35,9**
SAN PEDRO	36	21 055	13 043	61,9	12 570	7 757	4 813	421	52	8 012	38,1
SABANILLA	21	12 150	8 204	67,5	7 900	4 809	3 091	268	36	3 946	32,5
MERCEDES	5	2 732	1 812	66,3	1 739	1 118	621	67	6	920	33,7
SAN RAFAEL	12	7 146	4 547	63,6	4 429	2 457	1 972	108	10	2 599	36,4

CUADRO 3.3 SAN JOSÉ: JUNTAS, ELECTORADO [1/], PARTICIPACIÓN, VOTOS POR PARTIDO, NULOS, BLANCOS Y ABSTENCIONISMO PARA PRESIDENCIA Y VICEPRESIDENCIAS DE LA REPÚBLICA, SEGÚN CANTÓN Y DISTRITO ADMINISTRATIVO
ELECCIONES 3 DE ABRIL 2022

CANTÓN Y DISTRITO ADMINISTRATIVO	JUNTAS	ELECTORADO	VOTOS RECIBIDOS							ABSTENCIONISMO	
			TOTAL GENERAL	% PARTICIPACIÓN	VOTOS VÁLIDOS			NULOS	BLANCOS	ABSOLUTO	%
					TOTAL	LIBERACIÓN NACIONAL	PROGRESO SOCIAL DEMOCRÁTICO				
CANTÓN 16 TURRUBARES	**16**	**4 974**	**2 879**	**57,9**	**2 835**	**1 496**	**1 339**	**30**	**14**	**2 095**	**42,1**
SAN PABLO	3	1 458	831	57,0	815	415	400	13	3	627	43,0
SAN PEDRO	1	522	370	70,9	369	204	165	1	0	152	29,1
SAN JUAN DE MATA	2	1 059	541	51,1	532	250	282	7	2	518	48,9
SAN LUIS	4	476	270	56,7	267	145	122	1	2	206	43,3
CARARA	6	1 459	867	59,4	852	482	370	8	7	592	40,6
CANTÓN 17 DOTA	**14**	**5 851**	**3 599**	**61,5**	**3 462**	**1 815**	**1 647**	**109**	**28**	**2 252**	**38,5**
SANTA MARÍA	8	4 053	2 431	60,0	2 330	1 187	1 143	87	14	1 622	40,0
JARDÍN	1	338	207	61,2	196	114	82	7	4	131	38,8
COPEY	5	1 460	961	65,8	936	514	422	15	10	499	34,2
CANTÓN 18 CURRIDABAT	**90**	**51 538**	**32 483**	**63,0**	**31 620**	**18 613**	**13 007**	**750**	**113**	**19 055**	**37,0**
CURRIDABAT	43	24 701	16 158	65,4	15 705	9 367	6 338	394	59	8 543	34,6
GRANADILLA	18	10 456	6 663	63,7	6 489	3 638	2 851	147	27	3 793	36,3
SÁNCHEZ	10	5 566	4 154	74,6	4 054	2 928	1 126	90	10	1 412	25,4
TIRRASES	19	10 815	5 508	50,9	5 372	2 680	2 692	119	17	5 307	49,1
CANTÓN 19 PÉREZ ZELEDÓN	**255**	**117 498**	**65 929**	**56,1**	**64 188**	**24 366**	**39 822**	**1 352**	**389**	**51 569**	**43,9**
SAN ISIDRO DE EL GENERAL	82	41 395	23 519	56,8	22 867	8 417	14 450	526	126	17 876	43,2
EL GENERAL	12	5 356	3 160	59,0	3 071	1 097	1 974	74	15	2 196	41,0
DANIEL FLORES	53	29 255	16 253	55,6	15 818	5 719	10 099	343	92	13 002	44,4
RIVAS	16	5 269	3 236	61,4	3 137	1 319	1 818	73	26	2 033	38,6
SAN PEDRO	16	6 821	3 442	50,5	3 396	1 230	2 166	34	12	3 379	49,5
PLATANARES	15	6 014	3 593	59,7	3 479	1 503	1 976	88	26	2 421	40,3
PEJIBAYE	13	4 474	2 460	55,0	2 418	770	1 648	29	13	2 014	45,0
CAJÓN	15	8 148	4 203	51,6	4 103	1 583	2 520	78	22	3 945	48,4
BARÚ	6	2 043	1 126	55,1	1 102	426	676	18	6	917	44,9
RÍO NUEVO	8	2 485	1 333	53,6	1 310	647	663	15	8	1 152	46,4
PÁRAMO	13	3 914	2 334	59,6	2 249	1 133	1 116	52	33	1 580	40,4
LA AMISTAD	6	2 324	1 270	54,6	1 238	522	716	22	10	1 054	45,4

CUADRO 3.3 SAN JOSÉ: JUNTAS, ELECTORADO [1/], PARTICIPACIÓN, VOTOS POR PARTIDO, NULOS, BLANCOS Y ABSTENCIONISMO PARA PRESIDENCIA Y VICEPRESIDENCIAS DE LA REPÚBLICA, SEGÚN CANTÓN Y DISTRITO ADMINISTRATIVO ELECCIONES 3 DE ABRIL 2022

CANTÓN Y DISTRITO ADMINISTRATIVO	JUNTAS	ELECTORADO	VOTOS RECIBIDOS							ABSTENCIONISMO	
			TOTAL GENERAL	% PARTICIPACIÓN	VOTOS VÁLIDOS			NULOS	BLANCOS	ABSOLUTO	%
					TOTAL	LIBERACIÓN NACIONAL	PROGRESO SOCIAL DEMOCRÁTICO				
CANTÓN 20 LEÓN CORTÉS CASTRO	**27**	**9 531**	**5 888**	**61,8**	**5 697**	**3 305**	**2 392**	**131**	**60**	**3 643**	**38,2**
SAN PABLO	6	3 383	1 949	57,6	1 875	983	892	56	18	1 434	42,4
SAN ANDRÉS	4	1 214	675	55,6	648	378	270	18	9	539	44,4
LLANO BONITO	5	1 405	888	63,2	872	483	389	13	3	517	36,8
SAN ISIDRO	5	1 234	814	66,0	807	489	318	5	2	420	34,0
SANTA CRUZ	5	1 435	1 002	69,8	958	663	295	24	20	433	30,2
SAN ANTONIO	2	860	560	65,1	537	309	228	15	8	300	34,9

[1/] Se modificó la cantidad de electorado de acuerdo con las resoluciones DGRA-005-2022, DGRA-015-2022, DGRA-025-2022, DGRA-026-2022, DGRA-027-2022, DGRA-028-2022, DGRA-029-2022, DGRA-030-2022, DGRA-032-2022, DGRA-033-2022, DGRA-034-2022, DGRA-036-2022, DGRA-037-2022, DGRA-038-2022, DGRA-039-2022, DGRA-044-2022, DGRA-046-2022, DGRA-047-2022, DGRA-048-2022, DGRA-049-2022, DGRA-050-2022, DGRA-110-2022, DGRA-111-2022, DGRA-113-2022, DGRA-117-2022, DGRA-121-2022, DGRA-124-2022 y DGRA-128-2022, con excepción de 6 traslados que no fueron aplicados.

Fuente: Tribunal Supremo de Elecciones.

CUADRO 3.4 ALAJUELA: JUNTAS, ELECTORADO[1/], PARTICIPACIÓN, VOTOS POR PARTIDO, NULOS, BLANCOS Y ABSTENCIONISMO PARA PRESIDENCIA Y VICEPRESIDENCIAS DE LA REPÚBLICA, SEGÚN CANTÓN Y DISTRITO ADMINISTRATIVO
ELECCIONES 3 DE ABRIL 2022

CANTÓN Y DISTRITO ADMINISTRATIVO	JUNTAS	ELECTORADO	VOTOS RECIBIDOS							ABSTENCIONISMO	
			TOTAL GENERAL	% PARTICIPACIÓN	VOTOS VÁLIDOS			NULOS	BLANCOS	ABSOLUTO	%
					TOTAL	LIBERACIÓN NACIONAL	PROGRESO SOCIAL DEMOCRÁTICO				
PROVINCIA ALAJUELA	**1 345**	**679 844**	**405 013**	**59,6**	**395 698**	**172 399**	**223 299**	**7 809**	**1 462**	**274 831**	**40,4**
CANTÓN 1 ALAJUELA	**383**	**215 739**	**126 134**	**58,5**	**123 450**	**55 102**	**68 348**	**2 305**	**379**	**89 605**	**41,5**
ALAJUELA	72	41 292	25 301	61,3	24 734	11 958	12 776	499	68	15 991	38,7
SAN JOSÉ	59	35 126	20 281	57,7	19 830	8 680	11 150	385	66	14 845	42,3
CARRIZAL	10	5 389	3 091	57,4	3 019	1 273	1 746	63	9	2 298	42,6
SAN ANTONIO	39	22 914	13 037	56,9	12 746	5 579	7 167	253	38	9 877	43,1
GUÁCIMA	30	17 149	10 307	60,1	10 106	4 124	5 982	165	36	6 842	39,9
SAN ISIDRO	23	12 751	7 349	57,6	7 168	3 146	4 022	155	26	5 402	42,4
SABANILLA	13	6 071	3 560	58,6	3 481	1 466	2 015	62	17	2 511	41,4
SAN RAFAEL	39	21 105	11 583	54,9	11 361	5 107	6 254	180	42	9 522	45,1
RÍO SEGUNDO	16	8 988	5 338	59,4	5 254	2 358	2 896	74	10	3 650	40,6
DESAMPARADOS	35	20 760	12 350	59,5	12 086	5 425	6 661	233	31	8 410	40,5
TURRÚCARES	12	6 120	3 591	58,7	3 524	1 337	2 187	60	7	2 529	41,3
TAMBOR	19	10 762	5 945	55,2	5 832	2 652	3 180	94	19	4 817	44,8
GARITA	10	5 320	3 196	60,1	3 137	1 434	1 703	51	8	2 124	39,9
SARAPIQUÍ	6	1 992	1 205	60,5	1 172	563	609	31	2	787	39,5
CANTÓN 2 SAN RAMÓN	**139**	**68 598**	**42 269**	**61,6**	**40 939**	**15 942**	**24 997**	**1 170**	**160**	**26 329**	**38,4**
SAN RAMÓN	20	11 772	7 686	65,3	7 400	3 180	4 220	266	20	4 086	34,7
SANTIAGO	9	4 091	2 579	63,0	2 517	1 044	1 473	50	12	1 512	37,0
SAN JUAN	18	9 852	5 827	59,1	5 625	2 090	3 535	177	25	4 025	40,9
PIEDADES NORTE	14	6 536	4 097	62,7	3 981	1 560	2 421	101	15	2 439	37,3
PIEDADES SUR	10	3 404	2 191	64,4	2 124	749	1 375	54	13	1 213	35,6
SAN RAFAEL	13	7 417	4 625	62,4	4 475	1 805	2 670	136	14	2 792	37,6
SAN ISIDRO	7	3 442	2 090	60,7	2 033	805	1 228	54	3	1 352	39,3
ÁNGELES	8	3 967	2 395	60,4	2 325	799	1 526	63	7	1 572	39,6
ALFARO	8	4 552	2 681	58,9	2 577	979	1 598	89	15	1 871	41,1
VOLIO	4	2 012	1 219	60,6	1 180	459	721	36	3	793	39,4
CONCEPCIÓN	4	2 027	1 241	61,2	1 191	512	679	43	7	786	38,8

CUADRO 3.4 ALAJUELA: JUNTAS, ELECTORADO[1/], PARTICIPACIÓN, VOTOS POR PARTIDO, NULOS, BLANCOS Y ABSTENCIONISMO PARA PRESIDENCIA Y VICEPRESIDENCIAS DE LA REPÚBLICA, SEGÚN CANTÓN Y DISTRITO ADMINISTRATIVO
ELECCIONES 3 DE ABRIL 2022

CANTÓN Y DISTRITO ADMINISTRATIVO	JUNTAS	ELECTORADO	VOTOS RECIBIDOS							ABSTENCIONISMO	
			TOTAL GENERAL	% PARTICIPACIÓN	VOTOS VÁLIDOS			NULOS	BLANCOS	ABSOLUTO	%
					TOTAL	LIBERACIÓN NACIONAL	PROGRESO SOCIAL DEMOCRÁTICO				
ZAPOTAL	3	300	183	61,0	181	71	110	2	0	117	39,0
PEÑAS BLANCAS	14	6 077	3 563	58,6	3 478	1 343	2 135	70	15	2 514	41,4
SAN LORENZO	7	3 149	1 892	60,1	1 852	546	1 306	29	11	1 257	39,9
CANTÓN 3 GRECIA	**114**	**56 994**	**36 789**	**64,5**	**35 916**	**15 520**	**20 396**	**741**	**132**	**20 205**	**35,5**
GRECIA	27	15 432	9 965	64,6	9 753	4 361	5 392	184	28	5 467	35,4
SAN ISIDRO	10	4 665	2 955	63,3	2 883	1 222	1 661	53	19	1 710	36,7
SAN JOSÉ	15	7 144	4 801	67,2	4 679	2 191	2 488	109	13	2 343	32,8
SAN ROQUE	19	9 289	6 413	69,0	6 272	2 551	3 721	120	21	2 876	31,0
TACARES	12	5 944	3 558	59,9	3 465	1 576	1 889	78	15	2 386	40,1
PUENTE DE PIEDRA	18	8 426	5 265	62,5	5 114	2 169	2 945	129	22	3 161	37,5
BOLÍVAR	13	6 094	3 832	62,9	3 750	1 450	2 300	68	14	2 262	37,1
CANTÓN 4 SAN MATEO	**13**	**5 007**	**2 969**	**59,3**	**2 932**	**1 424**	**1 508**	**27**	**10**	**2 038**	**40,7**
SAN MATEO	7	2 526	1 499	59,3	1 482	691	791	14	3	1 027	40,7
DESMONTE	2	513	305	59,5	300	137	163	2	3	208	40,5
JESÚS MARÍA	2	886	574	64,8	567	314	253	6	1	312	35,2
LABRADOR	2	1 082	591	54,6	583	282	301	5	3	491	45,4
CANTÓN 5 ATENAS	**45**	**21 886**	**13 844**	**63,3**	**13 552**	**5 857**	**7 695**	**250**	**42**	**8 042**	**36,7**
ATENAS	13	7 215	4 788	66,4	4 682	2 174	2 508	90	16	2 427	33,6
JESÚS	7	3 245	2 114	65,1	2 081	1 003	1 078	26	7	1 131	34,9
MERCEDES	5	2 476	1 478	59,7	1 438	500	938	34	6	998	40,3
SAN ISIDRO	6	2 294	1 418	61,8	1 384	469	915	29	5	876	38,2
CONCEPCIÓN	6	2 943	1 895	64,4	1 862	882	980	30	3	1 048	35,6
SAN JOSÉ	3	1 317	798	60,6	788	304	484	7	3	519	39,4
SANTA EULALIA	3	1 741	958	55,0	941	347	594	15	2	783	45,0
ESCOBAL	2	655	395	60,3	376	178	198	19	0	260	39,7
CANTÓN 6 NARANJO	**66**	**33 531**	**21 086**	**62,9**	**20 527**	**9 157**	**11 370**	**455**	**104**	**12 445**	**37,1**
NARANJO	24	13 095	8 113	62,0	7 871	3 517	4 354	204	38	4 982	38,0
SAN MIGUEL	5	2 834	1 702	60,1	1 667	745	922	29	6	1 132	39,9
SAN JOSÉ	6	2 366	1 649	69,7	1 603	737	866	28	18	717	30,3

CUADRO 3.4 ALAJUELA: JUNTAS, ELECTORADO[1/], PARTICIPACIÓN, VOTOS POR PARTIDO, NULOS, BLANCOS Y ABSTENCIONISMO PARA PRESIDENCIA Y VICEPRESIDENCIAS DE LA REPÚBLICA, SEGÚN CANTÓN Y DISTRITO ADMINISTRATIVO
ELECCIONES 3 DE ABRIL 2022

CANTÓN Y DISTRITO ADMINISTRATIVO	JUNTAS	ELECTORADO	VOTOS RECIBIDOS							ABSTENCIONISMO	
			TOTAL GENERAL	% PARTICIPACIÓN	VOTOS VÁLIDOS			NULOS	BLANCOS	ABSOLUTO	%
					TOTAL	LIBERACIÓN NACIONAL	PROGRESO SOCIAL DEMOCRÁTICO				
CIRRÍ SUR	8	3 629	2 339	64,5	2 273	924	1 349	51	15	1 290	35,5
SAN JERÓNIMO	5	2 549	1 530	60,0	1 488	670	818	36	6	1 019	40,0
SAN JUAN	5	2 543	1 670	65,7	1 634	782	852	25	11	873	34,3
EL ROSARIO	6	2 963	1 888	63,7	1 852	901	951	33	3	1 075	36,3
PALMITOS	7	3 552	2 195	61,8	2 139	881	1 258	49	7	1 357	38,2
CANTÓN 7 PALMARES	**55**	**30 114**	**19 205**	**63,8**	**18 696**	**8 548**	**10 148**	**423**	**86**	**10 909**	**36,2**
PALMARES	8	4 813	3 235	67,2	3 148	1 545	1 603	72	15	1 578	32,8
ZARAGOZA	15	8 039	5 292	65,8	5 153	2 304	2 849	110	29	2 747	34,2
BUENOS AIRES	10	5 607	3 582	63,9	3 491	1 634	1 857	74	17	2 025	36,1
SANTIAGO	4	1 890	1 128	59,7	1 096	477	619	29	3	762	40,3
CANDELARIA	3	1 629	911	55,9	890	384	506	18	3	718	44,1
ESQUIPULAS	9	5 022	2 919	58,1	2 829	1 274	1 555	77	13	2 103	41,9
LA GRANJA	6	3 114	2 138	68,7	2 089	930	1 159	43	6	976	31,3
CANTÓN 8 POÁS	**44**	**23 616**	**15 038**	**63,7**	**14 724**	**6 927**	**7 797**	**259**	**55**	**8 578**	**36,3**
SAN PEDRO	14	7 908	5 273	66,7	5 165	2 358	2 807	86	22	2 635	33,3
SAN JUAN	6	2 665	1 726	64,8	1 686	782	904	32	8	939	35,2
SAN RAFAEL	8	4 004	2 777	69,4	2 719	1 378	1 341	45	13	1 227	30,6
CARRILLOS	12	7 021	4 161	59,3	4 072	1 871	2 201	80	9	2 860	40,7
SABANA REDONDA	4	2 018	1 101	54,6	1 082	538	544	16	3	917	45,4
CANTÓN 9 OROTINA	**33**	**16 820**	**8 534**	**50,7**	**8 394**	**3 883**	**4 511**	**111**	**29**	**8 286**	**49,3**
OROTINA	15	8 445	4 604	54,5	4 519	2 205	2 314	67	18	3 841	45,5
EL MASTATE	3	1 694	880	51,9	870	376	494	9	1	814	48,1
HACIENDA VIEJA	2	993	551	55,5	540	233	307	10	1	442	44,5
COYOLAR	9	4 384	1 831	41,8	1 801	797	1 004	23	7	2 553	58,2
LA CEIBA	4	1 304	668	51,2	664	272	392	2	2	636	48,8
CANTÓN 10 SAN CARLOS	**249**	**118 358**	**72 075**	**60,9**	**70 579**	**29 475**	**41 104**	**1 257**	**239**	**46 283**	**39,1**
QUESADA	69	35 125	22 726	64,7	22 217	10 148	12 069	435	74	12 399	35,3
FLORENCIA	25	11 786	7 197	61,1	7 040	2 862	4 178	130	27	4 589	38,9
BUENAVISTA	1	321	222	69,2	219	122	97	2	1	99	30,8

CUADRO 3.4 ALAJUELA: JUNTAS, ELECTORADO[1/], PARTICIPACIÓN, VOTOS POR PARTIDO, NULOS, BLANCOS Y ABSTENCIONISMO PARA PRESIDENCIA Y VICEPRESIDENCIAS DE LA REPÚBLICA, SEGÚN CANTÓN Y DISTRITO ADMINISTRATIVO
ELECCIONES 3 DE ABRIL 2022

CANTÓN Y DISTRITO ADMINISTRATIVO	JUNTAS	ELECTORADO	VOTOS RECIBIDOS							ABSTENCIONISMO	
			TOTAL GENERAL	% PARTICIPACIÓN	VOTOS VÁLIDOS			NULOS	BLANCOS	ABSOLUTO	%
					TOTAL	LIBERACIÓN NACIONAL	PROGRESO SOCIAL DEMOCRÁTICO				
AGUAS ZARCAS	30	15 198	9 101	59,9	8 909	3 591	5 318	160	32	6 097	40,1
VENECIA	13	6 792	4 397	64,7	4 317	1 887	2 430	70	10	2 395	35,3
PITAL	21	10 317	5 966	57,8	5 868	2 263	3 605	80	18	4 351	42,2
LA FORTUNA	21	11 163	6 481	58,1	6 368	2 307	4 061	88	25	4 682	41,9
LA TIGRA	10	4 684	3 004	64,1	2 935	987	1 948	57	12	1 680	35,9
LA PALMERA	11	4 766	3 006	63,1	2 930	1 258	1 672	65	11	1 760	37,0
VENADO	3	1 116	699	62,6	690	339	351	5	4	417	37,4
CUTRIS	15	5 447	3 039	55,8	2 972	1 225	1 747	58	9	2 408	44,2
MONTERREY	7	2 350	1 442	61,4	1 404	660	744	32	6	908	38,6
POCOSOL	23	9 293	4 795	51,6	4 710	1 826	2 884	75	10	4 498	48,4
CANTÓN 11 ZARCERO	**23**	**9 422**	**6 943**	**73,7**	**6 761**	**3 784**	**2 977**	**130**	**52**	**2 479**	**26,3**
ZARCERO	8	3 807	2 780	73,0	2 704	1 357	1 347	58	18	1 027	27,0
LAGUNA	3	1 231	867	70,4	841	458	383	18	8	364	29,6
TAPESCO	2	990	753	76,1	734	406	328	15	4	237	23,9
GUADALUPE	3	562	392	69,8	378	195	183	7	7	170	30,2
PALMIRA	2	1 035	749	72,4	730	454	276	11	8	286	27,6
ZAPOTE	2	447	330	73,8	321	223	98	7	2	117	26,2
BRISAS	3	1 350	1 072	79,4	1 053	691	362	14	5	278	20,6
CANTÓN 12 SARCHÍ	**30**	**15 414**	**9 067**	**58,8**	**8 810**	**3 632**	**5 178**	**214**	**43**	**6 347**	**41,2**
SARCHÍ NORTE	13	6 610	3 821	57,8	3 686	1 521	2 165	111	24	2 789	42,2
SARCHÍ SUR	8	4 640	2 562	55,2	2 506	1 019	1 487	50	6	2 078	44,8
TORO AMARILLO	1	176	104	59,1	104	27	77	0	0	72	40,9
SAN PEDRO	5	2 393	1 519	63,5	1 471	636	835	37	11	874	36,5
RODRÍGUEZ	3	1 595	1 061	66,5	1 043	429	614	16	2	534	33,5
CANTÓN 13 UPALA	**73**	**31 777**	**14 297**	**45,0**	**13 954**	**5 715**	**8 239**	**268**	**75**	**17 480**	**55,0**
UPALA	18	9 099	4 411	48,5	4 315	1 884	2 431	76	20	4 688	51,5
AGUAS CLARAS	11	3 814	1 925	50,5	1 872	730	1 142	44	9	1 889	49,5
SAN JOSÉ (PIZOTE)	11	5 155	1 651	32,0	1 603	568	1 035	38	10	3 504	68,0
BIJAGUA	9	3 544	2 004	56,5	1 962	750	1 212	33	9	1 540	43,5
DELICIAS	6	2 642	1 034	39,1	1 005	460	545	25	4	1 608	60,9

CUADRO 3.4 ALAJUELA: JUNTAS, ELECTORADO[1/], PARTICIPACIÓN, VOTOS POR PARTIDO, NULOS, BLANCOS Y ABSTENCIONISMO PARA PRESIDENCIA Y VICEPRESIDENCIAS DE LA REPÚBLICA, SEGÚN CANTÓN Y DISTRITO ADMINISTRATIVO
ELECCIONES 3 DE ABRIL 2022

CANTÓN Y DISTRITO ADMINISTRATIVO	JUNTAS	ELECTORADO	VOTOS RECIBIDOS							ABSTENCIONISMO	
			TOTAL GENERAL	% PARTICIPACIÓN	VOTOS VÁLIDOS			NULOS	BLANCOS	ABSOLUTO	%
					TOTAL	LIBERACIÓN NACIONAL	PROGRESO SOCIAL DEMOCRÁTICO				
DOS RÍOS	5	2 018	728	36,1	714	315	399	14	0	1 290	63,9
YOLILLAL	6	2 522	1 119	44,4	1 096	489	607	14	9	1 403	55,6
CANALETE	7	2 983	1 425	47,8	1 387	519	868	24	14	1 558	52,2
CANTÓN 14 LOS CHILES	**35**	**13 869**	**6 502**	**46,9**	**6 387**	**2 555**	**3 832**	**94**	**21**	**7 367**	**53,1**
LOS CHILES	17	7 740	3 367	43,5	3 303	1 414	1 889	49	15	4 373	56,5
CAÑO NEGRO	3	1 145	553	48,3	536	262	274	14	3	592	51,7
EL AMPARO	10	3 420	1 729	50,6	1 701	575	1 126	25	3	1 691	49,4
SAN JORGE	5	1 564	853	54,5	847	304	543	6	0	711	45,5
CANTÓN 15 GUATUSO	**26**	**11 919**	**6 282**	**52,7**	**6 151**	**3 036**	**3 115**	**105**	**26**	**5 637**	**47,3**
SAN RAFAEL	14	6 157	3 258	52,9	3 185	1 535	1 650	58	15	2 899	47,1
BUENAVISTA	3	1 090	541	49,6	531	314	217	6	4	549	50,4
COTE	1	540	338	62,6	336	154	182	0	2	202	37,4
KATIRA	8	4 132	2 145	51,9	2 099	1 033	1 066	41	5	1 987	48,1
CANTÓN 16 RÍO CUARTO	**17**	**6 780**	**3 979**	**58,7**	**3 926**	**1 842**	**2 084**	**44**	**9**	**2 801**	**41,3**
RÍO CUARTO	6	2 438	1 594	65,4	1 566	739	827	23	5	844	34,6
SANTA RITA	6	2 682	1 505	56,1	1 486	653	833	16	3	1 177	43,9
SANTA ISABEL	5	1 660	880	53,0	874	450	424	5	1	780	47,0

[1/] Se modificó la cantidad del electorado de acuerdo con las resoluciones DGRA-004-2022, DGRA-025-2022, DGRA-026-2022, DGRA-027-2022, DGRA-028-2022, DGRA-029-2022, DGRA-030-2022, DGRA-031-2022, DGRA-032-2022, DGRA-033-2022, DGRA-034-2022, DGRA-035-2022, DGRA-036-2022, DGRA-037-2022, DGRA-038-2022, DGRA-039-2022, DGRA-040-2022, DGRA-041-2022, DGRA-042-2022, DGRA-043-2022, DGRA-044-2022, DGRA-045-2022, DGRA-046-2022, DGRA-047-2022, DGRA-050-2022, DGRA-079-2022, DGRA-109-2022, DGRA-112-2022, DGRA-113-2022, DGRA-114-2022, DGRA-115-2022, DGRA-116-2022, DGRA-117-2022, DGRA-118-202, DGRA-119-2022, DGRA-120-2022, DGRA-121-2022, DGRA-122-2022, DGRA-123-2022, DGRA-124-2022 y DGRA-127-2022, con excepción de 203 traslados que no fueron aplicados.

Fuente: Tribunal Supremo de Elecciones.

CUADRO 3.5 CARTAGO: JUNTAS, ELECTORADO[1/], PARTICIPACIÓN, VOTOS POR PARTIDO, NULOS, BLANCOS Y ABSTENCIONISMO PARA PRESIDENCIA Y VICEPRESIDENCIAS DE LA REPÚBLICA, SEGÚN CANTÓN Y DISTRITO ADMINISTRATIVO
ELECCIONES 3 DE ABRIL 2022

CANTÓN Y DISTRITO ADMINISTRATIVO	JUNTAS	ELECTORADO	VOTOS RECIBIDOS							ABSTENCIONISMO	
			TOTAL GENERAL	% PARTICIPACIÓN	VOTOS VÁLIDOS			NULOS	BLANCOS	ABSOLUTO	%
					TOTAL	LIBERACIÓN NACIONAL	PROGRESO SOCIAL DEMOCRÁTICO				
PROVINCIA CARTAGO	**771**	**409 884**	**262 556**	**64,1**	**254 642**	**132 694**	**121 948**	**6 600**	**1 314**	**147 328**	**35,9**
CANTÓN 1 CARTAGO	**226**	**128 069**	**86 454**	**67,5**	**83 768**	**45 327**	**38 441**	**2 285**	**401**	**41 615**	**32,5**
ORIENTAL	22	13 239	9 369	70,8	9 081	5 233	3 848	251	37	3 870	29,2
OCCIDENTAL	17	9 435	6 709	71,1	6 487	3 815	2 672	196	26	2 726	28,9
CARMEN	24	13 953	9 272	66,5	8 949	4 838	4 111	276	47	4 681	33,5
SAN NICOLÁS	36	20 347	13 139	64,6	12 724	6 716	6 008	350	65	7 208	35,4
AGUACALIENTE O SAN FRANCISCO	47	26 743	17 471	65,3	16 899	8 367	8 532	494	78	9 272	34,7
GUADALUPE O ARENILLA	20	12 087	8 456	70,0	8 205	4 402	3 803	221	30	3 631	30,0
CORRALILLO	18	8 876	6 244	70,3	6 076	4 032	2 044	133	35	2 632	29,7
TIERRA BLANCA	8	4 761	3 298	69,3	3 198	1 692	1 506	78	22	1 463	30,7
DULCE NOMBRE	17	9 353	6 630	70,9	6 442	3 215	3 227	170	18	2 723	29,1
LLANO GRANDE	6	3 550	2 224	62,6	2 161	1 237	924	38	25	1 326	37,4
QUEBRADILLA	11	5 725	3 642	63,6	3 546	1 780	1 766	78	18	2 083	36,4
CANTÓN 2 PARAÍSO	**92**	**49 474**	**31 425**	**63,5**	**30 493**	**14 486**	**16 007**	**764**	**168**	**18 049**	**36,5**
PARAÍSO	35	20 057	13 135	65,5	12 771	6 211	6 560	306	58	6 922	34,5
SANTIAGO	11	4 533	2 822	62,3	2 746	1 452	1 294	57	19	1 711	37,7
OROSI	16	7 815	5 005	64,0	4 873	2 128	2 745	108	24	2 810	36,0
CACHÍ	10	4 845	3 128	64,6	3 013	1 584	1 429	87	28	1 717	35,4
LLANOS DE SANTA LUCÍA	20	12 224	7 335	60,0	7 090	3 111	3 979	206	39	4 889	40,0
CANTÓN 3 LA UNIÓN	**131**	**74 520**	**46 025**	**61,8**	**44 827**	**23 692**	**21 135**	**1 034**	**164**	**28 495**	**38,2**
TRES RÍOS	20	11 930	8 092	67,8	7 883	4 257	3 626	173	36	3 838	32,2
SAN DIEGO	27	15 215	8 805	57,9	8 590	4 208	4 382	185	30	6 410	42,1
SAN JUAN	15	8 123	5 750	70,8	5 594	3 423	2 171	133	23	2 373	29,2
SAN RAFAEL	17	9 898	6 184	62,5	6 009	3 260	2 749	152	23	3 714	37,5
CONCEPCIÓN	24	13 709	8 632	63,0	8 396	4 343	4 053	211	25	5 077	37,0
DULCE NOMBRE	11	6 064	3 518	58,0	3 437	1 642	1 795	64	17	2 546	42,0
SAN RAMÓN	6	3 567	2 209	61,9	2 141	1 199	942	62	6	1 358	38,1
RÍO AZUL	11	6 014	2 835	47,1	2 777	1 360	1 417	54	4	3 179	52,9

CUADRO 3.5 CARTAGO: JUNTAS, ELECTORADO[1/], PARTICIPACIÓN, VOTOS POR PARTIDO, NULOS, BLANCOS Y ABSTENCIONISMO PARA PRESIDENCIA Y VICEPRESIDENCIAS DE LA REPÚBLICA, SEGÚN CANTÓN Y DISTRITO ADMINISTRATIVO
ELECCIONES 3 DE ABRIL 2022

CANTÓN Y DISTRITO ADMINISTRATIVO	JUNTAS	ELECTORADO	VOTOS RECIBIDOS							ABSTENCIONISMO	
			TOTAL GENERAL	% PARTICIPACIÓN	VOTOS VÁLIDOS			NULOS	BLANCOS	ABSOLUTO	%
					TOTAL	LIBERACIÓN NACIONAL	PROGRESO SOCIAL DEMOCRÁTICO				
CANTÓN 4 JIMÉNEZ	**28**	**12 781**	**7 666**	**60,0**	**7 460**	**3 620**	**3 840**	**170**	**36**	**5 115**	**40,0**
JUAN VIÑAS	12	5 760	3 549	61,6	3 444	1 729	1 715	83	22	2 211	38,4
TUCURRIQUE	9	3 977	2 269	57,1	2 203	949	1 254	59	7	1 708	42,9
PEJIBAYE	7	3 044	1 848	60,7	1 813	942	871	28	7	1 196	39,3
CANTÓN 15 TURRIALBA	**138**	**59 569**	**34 636**	**58,1**	**33 473**	**16 661**	**16 812**	**906**	**257**	**24 933**	**41,9**
TURRIALBA	45	22 739	14 380	63,2	13 906	6 994	6 912	385	89	8 359	36,8
LA SUIZA	17	7 110	4 055	57,0	3 930	1 953	1 977	94	31	3 055	43,0
PERALTA	1	335	189	56,4	185	130	55	2	2	146	43,6
SANTA CRUZ	9	3 152	1 967	62,4	1 909	1 075	834	41	17	1 185	37,6
SANTA TERESITA	13	4 229	2 475	58,5	2 403	1 379	1 024	47	25	1 754	41,5
PAVONES	8	3 815	2 059	54,0	1 966	979	987	75	18	1 756	46,0
TUIS	6	1 964	1 099	56,0	1 045	544	501	38	16	865	44,0
TAYUTIC	5	1 914	1 087	56,8	1 055	527	528	25	7	827	43,2
SANTA ROSA	7	3 980	2 454	61,7	2 390	1 293	1 097	53	11	1 526	38,3
TRES EQUIS	4	1 518	757	49,9	730	353	377	22	5	761	50,1
LA ISABEL	10	4 921	2 723	55,3	2 624	1 127	1 497	81	18	2 198	44,7
CHIRRIPÓ	13	3 892	1 391	35,7	1 330	307	1 023	43	18	2 501	64,3
CANTÓN 6 ALVARADO	**23**	**11 495**	**7 243**	**63,0**	**7 042**	**3 564**	**3 478**	**160**	**41**	**4 252**	**37,0**
PACAYAS	10	4 702	2 881	61,3	2 801	1 486	1 315	62	18	1 821	38,7
CERVANTES	9	4 985	3 158	63,4	3 074	1 575	1 499	70	14	1 827	36,6
CAPELLADES	4	1 808	1 204	66,6	1 167	503	664	28	9	604	33,4
CANTÓN 7 OREAMUNO	**67**	**38 162**	**24 721**	**64,8**	**23 891**	**12 405**	**11 486**	**698**	**132**	**13 441**	**35,2**
SAN RAFAEL	40	23 233	15 353	66,1	14 883	7 685	7 198	395	75	7 880	33,9
COT	13	7 845	5 005	63,8	4 780	2 191	2 589	201	24	2 840	36,2
POTRERO CERRADO	3	1 579	1 049	66,4	1 016	506	510	27	6	530	33,6
CIPRESES	5	3 029	1 875	61,9	1 812	1 160	652	48	15	1 154	38,1
SANTA ROSA	6	2 476	1 439	58,1	1 400	863	537	27	12	1 037	41,9

CUADRO 3.5 CARTAGO: JUNTAS, ELECTORADO[1/], PARTICIPACIÓN, VOTOS POR PARTIDO, NULOS, BLANCOS Y ABSTENCIONISMO PARA PRESIDENCIA Y VICEPRESIDENCIAS DE LA REPÚBLICA, SEGÚN CANTÓN Y DISTRITO ADMINISTRATIVO
ELECCIONES 3 DE ABRIL 2022

CANTÓN Y DISTRITO ADMINISTRATIVO	JUNTAS	ELECTORADO	VOTOS RECIBIDOS							ABSTENCIONISMO	
			TOTAL GENERAL	% PARTICIPACIÓN	VOTOS VÁLIDOS			NULOS	BLANCOS	ABSOLUTO	%
					TOTAL	LIBERACIÓN NACIONAL	PROGRESO SOCIAL DEMOCRÁTICO				
CANTÓN 8 EL GUARCO	**66**	**35 814**	**24 386**	**68,1**	**23 688**	**12 939**	**10 749**	**583**	**115**	**11 428**	**31,9**
EL TEJAR	36	20 725	14 278	68,9	13 871	7 410	6 461	352	55	6 447	31,1
SAN ISIDRO	17	8 576	5 700	66,5	5 530	3 371	2 159	131	39	2 876	33,5
TOBOSI	11	6 086	4 089	67,2	3 970	1 913	2 057	99	20	1 997	32,8
PATIO DE AGUA	2	427	319	74,7	317	245	72	1	1	108	25,3

[1/] Se modificó la cantidad del electorado de acuerdo con las resoluciones DGRA-003-2022, DGRA-025-2022, DGRA-026-2022, DGRA-027-2022, DGRA-028-2022, DGRA-029-2022, DGRA-030-2022, DGRA-031-2022, DGRA-032-2022, DGRA-033-2022, DGRA-034-2022, DGRA-036-2022, DGRA-039-2022, DGRA-044-2022, DGRA-046-2022, DGRA-081-2022, DGRA-117-2022 y DGRA-121-2022.

Fuente: Tribunal Supremo de Elecciones.

CUADRO 3.6 HEREDIA: JUNTAS, ELECTORADO [1/], PARTICIPACIÓN, VOTOS POR PARTIDO, NULOS, BLANCOS Y ABSTENCIONISMO PARA PRESIDENCIA Y VICEPRESIDENCIAS DE LA REPÚBLICA, SEGÚN CANTÓN Y DISTRITO ADMINISTRATIVO
ELECCIONES 3 DE ABRIL 2022

CANTÓN Y DISTRITO ADMINISTRATIVO	JUNTAS	ELECTORADO	VOTOS RECIBIDOS							ABSTENCIONISMO	
			TOTAL GENERAL	% PARTICIPACIÓN	VOTOS VÁLIDOS			NULOS	BLANCOS	ABSOLUTO	%
					TOTAL	LIBERACIÓN NACIONAL	PROGRESO SOCIAL DEMOCRÁTICO				
PROVINCIA HEREDIA	**644**	**355 741**	**223 380**	**62,8**	**217 253**	**105 574**	**111 679**	**5 334**	**793**	**132 361**	**37,2**
CANTÓN 1 HEREDIA	**173**	**101 774**	**62 152**	**61,1**	**60 458**	**29 750**	**30 708**	**1 492**	**202**	**39 622**	**38,9**
HEREDIA	29	17 297	10 832	62,6	10 529	5 355	5 174	276	27	6 465	37,4
MERCEDES	38	23 122	15 448	66,8	14 979	7 690	7 289	414	55	7 674	33,2
SAN FRANCISCO	65	38 052	21 630	56,8	21 051	9 983	11 068	497	82	16 422	43,2
ULLOA	39	22 693	13 924	61,4	13 589	6 568	7 021	301	34	8 769	38,6
VARABLANCA	2	610	318	52,1	310	154	156	4	4	292	47,9
CANTÓN 2 BARVA	**64**	**35 151**	**23 578**	**67,1**	**22 833**	**10 793**	**12 040**	**658**	**87**	**11 573**	**32,9**
BARVA	10	6 041	4 242	70,2	4 088	2 055	2 033	143	11	1 799	29,8
SAN PEDRO	16	9 241	5 937	64,2	5 776	2 475	3 301	144	17	3 304	35,8
SAN PABLO	11	6 074	4 048	66,6	3 921	1 782	2 139	110	17	2 026	33,4
SAN ROQUE	6	3 233	2 271	70,2	2 209	1 126	1 083	54	8	962	29,8
SANTA LUCIA	10	5 971	4 092	68,5	3 951	1 915	2 036	123	18	1 879	31,5
SAN JOSÉ DE LA MONTAÑA	11	4 591	2 988	65,1	2 888	1 440	1 448	84	16	1 603	34,9
CANTÓN 3 SANTO DOMINGO	**66**	**36 195**	**24 391**	**67,4**	**23 626**	**12 227**	**11 399**	**678**	**87**	**11 804**	**32,6**
SANTO DOMINGO	13	7 609	5 166	67,9	5 016	2 768	2 248	130	20	2 443	32,1
SAN VICENTE	9	5 019	3 587	71,5	3 458	1 994	1 464	115	14	1 432	28,5
SAN MIGUEL	11	5 512	3 817	69,2	3 691	1 765	1 926	116	10	1 695	30,8
PARACITO	4	2 275	1 392	61,2	1 346	634	712	43	3	883	38,8
SANTO TOMÁS	8	4 366	3 030	69,4	2 921	1 599	1 322	99	10	1 336	30,6
SANTA ROSA	10	5 511	3 538	64,2	3 429	1 668	1 761	93	16	1 973	35,8
TURES	6	3 126	2 029	64,9	1 979	974	1 005	46	4	1 097	35,1
PARÁ	5	2 777	1 832	66,0	1 786	825	961	36	10	945	34,0

CUADRO 3.6 HEREDIA: JUNTAS, ELECTORADO [1/], PARTICIPACIÓN, VOTOS POR PARTIDO, NULOS, BLANCOS Y ABSTENCIONISMO PARA PRESIDENCIA Y VICEPRESIDENCIAS DE LA REPÚBLICA, SEGÚN CANTÓN Y DISTRITO ADMINISTRATIVO
ELECCIONES 3 DE ABRIL 2022

CANTÓN Y DISTRITO ADMINISTRATIVO	JUNTAS	ELECTORADO	VOTOS RECIBIDOS							ABSTENCIONISMO	
			TOTAL GENERAL	% PARTICIPACIÓN	VOTOS VÁLIDOS			NULOS	BLANCOS	ABSOLUTO	%
					TOTAL	LIBERACIÓN NACIONAL	PROGRESO SOCIAL DEMOCRÁTICO				
CANTÓN 4 SANTA BÁRBARA	**52**	**28 615**	**18 482**	**64,6**	**18 016**	**8 304**	**9 712**	**404**	**62**	**10 133**	**35,4**
SANTA BÁRBARA	12	7 029	4 571	65,0	4 469	2 033	2 436	90	12	2 458	35,0
SAN PEDRO	6	3 346	2 173	64,9	2 122	996	1 126	45	6	1 173	35,1
SAN JUAN	10	5 698	3 897	68,4	3 800	1 654	2 146	83	14	1 801	31,6
JESÚS	11	6 576	4 037	61,4	3 932	1 770	2 162	96	9	2 539	38,6
SANTO DOMINGO	6	2 416	1 533	63,5	1 488	758	730	38	7	883	36,5
PURABÁ	7	3 550	2 271	64,0	2 205	1 093	1 112	52	14	1 279	36,0
CANTÓN 5 SAN RAFAEL	**67**	**38 295**	**23 922**	**62,5**	**23 183**	**10 909**	**12 274**	**648**	**91**	**14 373**	**37,5**
SAN RAFAEL	16	9 786	6 252	63,9	6 083	2 868	3 215	150	19	3 534	36,1
SAN JOSECITO	14	8 179	4 741	58,0	4 608	2 041	2 567	117	16	3 438	42,0
SANTIAGO	11	6 384	4 040	63,3	3 881	1 808	2 073	132	27	2 344	36,7
LOS ÁNGELES	19	10 121	6 414	63,4	6 215	3 051	3 164	180	19	3 707	36,6
CONCEPCIÓN	7	3 825	2 475	64,7	2 396	1 141	1 255	69	10	1 350	35,3
CANTÓN 6 SAN ISIDRO	**34**	**17 249**	**11 236**	**65,1**	**10 957**	**5 648**	**5 309**	**231**	**48**	**6 013**	**34,9**
SAN ISIDRO	14	8 283	5 419	65,4	5 278	2 639	2 639	113	28	2 864	34,6
SAN JOSÉ	10	4 541	2 987	65,8	2 914	1 655	1 259	60	13	1 554	34,2
CONCEPCIÓN	5	2 312	1 483	64,1	1 443	776	667	35	5	829	35,9
SAN FRANCISCO	5	2 113	1 347	63,7	1 322	578	744	23	2	766	36,3
CANTÓN 7 BELÉN	**34**	**19 738**	**13 307**	**67,4**	**13 035**	**6 909**	**6 126**	**223**	**49**	**6 431**	**32,6**
SAN ANTONIO	15	8 832	5 785	65,5	5 671	2 859	2 812	96	18	3 047	34,5
LA RIBERA	12	6 772	4 590	67,8	4 503	2 435	2 068	68	19	2 182	32,2
LA ASUNCIÓN	7	4 134	2 932	70,9	2 861	1 615	1 246	59	12	1 202	29,1
CANTÓN 8 FLORES	**30**	**18 075**	**12 371**	**68,4**	**12 081**	**6 091**	**5 990**	**254**	**36**	**5 704**	**31,6**
SAN JOAQUÍN	15	9 193	6 331	68,9	6 165	3 125	3 040	143	23	2 862	31,1
BARRANTES	5	3 069	2 338	76,2	2 301	1 222	1 079	30	7	731	23,8
LLORENTE	10	5 813	3 702	63,7	3 615	1 744	1 871	81	6	2 111	36,3

CUADRO 3.6 HEREDIA: JUNTAS, ELECTORADO [1/], PARTICIPACIÓN, VOTOS POR PARTIDO, NULOS, BLANCOS Y ABSTENCIONISMO PARA PRESIDENCIA Y VICEPRESIDENCIAS DE LA REPÚBLICA, SEGÚN CANTÓN Y DISTRITO ADMINISTRATIVO
ELECCIONES 3 DE ABRIL 2022

CANTÓN Y DISTRITO ADMINISTRATIVO	JUNTAS	ELECTORADO	VOTOS RECIBIDOS							ABSTENCIONISMO	
			TOTAL GENERAL	% PARTICIPACIÓN	VOTOS VÁLIDOS			NULOS	BLANCOS	ABSOLUTO	%
					TOTAL	LIBERACIÓN NACIONAL	PROGRESO SOCIAL DEMOCRÁTICO				
CANTÓN 9 SAN PABLO	**40**	**23 488**	**15 327**	**65,3**	**14 902**	**7 749**	**7 153**	**365**	**60**	**8 161**	**34,7**
SAN PABLO	29	17 510	11 344	64,8	11 036	5 758	5 278	261	47	6 166	35,2
RINCÓN DE SABANILLA	11	5 978	3 983	66,6	3 866	1 991	1 875	104	13	1 995	33,4
CANTÓN 10 SARAPIQUÍ	**84**	**37 161**	**18 614**	**50,1**	**18 162**	**7 194**	**10 968**	**381**	**71**	**18 547**	**49,9**
PUERTO VIEJO	24	11 511	4 995	43,4	4 869	2 052	2 817	107	19	6 516	56,6
LA VIRGEN	19	6 813	3 671	53,9	3 577	1 502	2 075	82	12	3 142	46,1
HORQUETAS	38	18 019	9 642	53,5	9 410	3 523	5 887	192	40	8 377	46,5
LLANURAS DEL GASPAR	1	447	163	36,5	163	37	126	0	0	284	63,5
CUREÑA	2	371	143	38,5	143	80	63	0	0	228	61,5

[1/] Se modificó la cantidad del electorado de acuerdo con las resoluciones DGRA-035-2022, DGRA-040-2022 y DGRA-122-2022.

Fuente: Tribunal Supremo de Elecciones.

CUADRO 3.7 GUANACASTE: JUNTAS, ELECTORADO[1/], PARTICIPACIÓN, VOTOS POR PARTIDO, NULOS, BLANCOS Y ABSTENCIONISMO PARA PRESIDENCIA Y VICEPRESIDENCIAS DE LA REPÚBLICA, SEGÚN CANTÓN Y DISTRITO ADMINISTRATIVO ELECCIONES 3 DE ABRIL 2022

CANTÓN Y DISTRITO ADMINISTRATIVO	JUNTAS	ELECTORADO	VOTOS RECIBIDOS							ABSTENCIONISMO	
			TOTAL GENERAL	% PARTICIPACIÓN	VOTOS VÁLIDOS			NULOS	BLANCOS	ABSOLUTO	%
					TOTAL	LIBERACIÓN NACIONAL	PROGRESO SOCIAL DEMOCRÁTICO				
PROVINCIA GUANACASTE	**580**	**259 995**	**129 190**	**49,7**	**126 394**	**56 216**	**70 178**	**2 375**	**421**	**130 805**	**50,3**
CANTÓN 1 LIBERIA	**90**	**49 184**	**23 195**	**47,2**	**22 675**	**10 570**	**12 105**	**457**	**63**	**25 989**	**52,8**
LIBERIA	75	41 850	19 565	46,8	19 134	8 789	10 345	382	49	22 285	53,2
CAÑAS DULCES	6	2 407	1 273	52,9	1 246	563	683	23	4	1 134	47,1
MAYORGA	2	1 116	555	49,7	545	348	197	7	3	561	50,3
NACASCOLO	3	1 849	841	45,5	828	399	429	11	2	1 008	54,5
CURUBANDÉ	4	1 962	961	49,0	922	471	451	34	5	1 001	51,0
CANTÓN 2 NICOYA	**110**	**43 811**	**22 792**	**52,0**	**22 254**	**10 298**	**11 956**	**458**	**80**	**21 019**	**48,0**
NICOYA	47	22 372	12 034	53,8	11 766	5 257	6 509	231	37	10 338	46,2
MANSIÓN	12	4 416	2 389	54,1	2 346	1 259	1 087	40	3	2 027	45,9
SAN ANTONIO	18	5 703	3 038	53,3	2 973	1 449	1 524	59	6	2 665	46,7
QUEBRADA HONDA	7	2 257	1 334	59,1	1 314	618	696	14	6	923	40,9
SÁMARA	8	2 821	1 187	42,1	1 150	464	686	32	5	1 634	57,9
NOSARA	9	4 053	1 584	39,1	1 511	635	876	57	16	2 469	60,9
BELÉN DE NOSARITA	9	2 189	1 226	56,0	1 194	616	578	25	7	963	44,0
CANTÓN 3 SANTA CRUZ	**93**	**44 639**	**22 013**	**49,3**	**21 473**	**8 686**	**12 787**	**447**	**93**	**22 626**	**50,7**
SANTA CRUZ	36	18 903	9 712	51,4	9 477	3 869	5 608	178	57	9 191	48,6
BOLSÓN	3	1 383	760	55,0	739	419	320	19	2	623	45,0
VEINTISIETE DE ABRIL	13	5 607	2 457	43,8	2 394	937	1 457	53	10	3 150	56,2
TEMPATE	8	3 854	1 779	46,2	1 719	676	1 043	51	9	2 075	53,8
CARTAGENA	6	3 171	1 618	51,0	1 586	545	1 041	27	5	1 553	49,0
CUAJINIQUIL	6	1 384	644	46,5	623	268	355	19	2	740	53,5
DIRIÁ	7	3 364	1 798	53,4	1 755	579	1 176	41	2	1 566	46,6
CABO VELAS	5	2 359	1 094	46,4	1 071	499	572	22	1	1 265	53,6
TAMARINDO	9	4 614	2 151	46,6	2 109	894	1 215	37	5	2 463	53,4

CUADRO 3.7 GUANACASTE: JUNTAS, ELECTORADO[1/], PARTICIPACIÓN, VOTOS POR PARTIDO, NULOS, BLANCOS Y ABSTENCIONISMO PARA PRESIDENCIA Y VICEPRESIDENCIAS DE LA REPÚBLICA, SEGÚN CANTÓN Y DISTRITO ADMINISTRATIVO ELECCIONES 3 DE ABRIL 2022

CANTÓN Y DISTRITO ADMINISTRATIVO	JUNTAS	ELECTORADO	VOTOS RECIBIDOS							ABSTENCIONISMO	
			TOTAL GENERAL	% PARTICIPACIÓN	VOTOS VÁLIDOS			NULOS	BLANCOS	ABSOLUTO	%
					TOTAL	LIBERACIÓN NACIONAL	PROGRESO SOCIAL DEMOCRÁTICO				
CANTÓN 4 BAGACES	**34**	**14 900**	**7 226**	**48,5**	**7 080**	**2 781**	**4 299**	**118**	**28**	**7 674**	**51,5**
BAGACES	19	8 793	3 839	43,7	3 758	1 656	2 102	65	16	4 954	56,3
LA FORTUNA	5	2 301	1 265	55,0	1 245	431	814	16	4	1 036	45,0
MOGOTE	7	2 967	1 660	55,9	1 629	465	1 164	24	7	1 307	44,1
RÍO NARANJO	3	839	462	55,1	448	229	219	13	1	377	44,9
CANTÓN 5 CARRILLO	**52**	**26 622**	**12 104**	**45,5**	**11 866**	**5 145**	**6 721**	**213**	**25**	**14 518**	**54,5**
FILADELFIA	12	6 044	2 900	48,0	2 842	1 270	1 572	55	3	3 144	52,0
PALMIRA	7	3 658	1 798	49,2	1 778	799	979	17	3	1 860	50,8
SARDINAL	20	10 447	4 568	43,7	4 481	1 755	2 726	77	10	5 879	56,3
BELÉN	13	6 473	2 838	43,8	2 765	1 321	1 444	64	9	3 635	56,2
CANTÓN 6 CAÑAS	**42**	**20 485**	**9 868**	**48,2**	**9 664**	**4 143**	**5 521**	**168**	**36**	**10 617**	**51,8**
CAÑAS	30	16 496	7 804	47,3	7 649	3 175	4 474	126	29	8 692	52,7
PALMIRA	2	754	433	57,4	425	200	225	7	1	321	42,6
SAN MIGUEL	5	1 414	743	52,5	715	346	369	23	5	671	47,5
BEBEDERO	3	1 302	557	42,8	549	216	333	7	1	745	57,2
POROZAL	2	519	331	63,8	326	206	120	5	0	188	36,2
CANTÓN 7 ABANGARES	**39**	**14 376**	**7 697**	**53,5**	**7 571**	**3 111**	**4 460**	**118**	**8**	**6 679**	**46,5**
LAS JUNTAS	17	7 648	4 008	52,4	3 933	1 570	2 363	69	6	3 640	47,6
SIERRA	7	1 727	1 032	59,8	1 021	427	594	11	0	695	40,2
SAN JUAN	4	1 494	790	52,9	775	326	449	14	1	704	47,1
COLORADO	11	3 507	1 867	53,2	1 842	788	1 054	24	1	1 640	46,8
CANTÓN 8 TILARÁN	**39**	**15 917**	**9 621**	**60,4**	**9 446**	**4 448**	**4 998**	**146**	**29**	**6 296**	**39,6**
TILARÁN	14	7 648	4 566	59,7	4 480	2 000	2 480	78	8	3 082	40,3
QUEBRADA GRANDE	3	1 014	653	64,4	642	318	324	10	1	361	35,6
TRONADORA	5	1 396	851	61,0	835	350	485	12	4	545	39,0
SANTA ROSA	4	1 439	869	60,4	856	499	357	9	4	570	39,6
LÍBANO	3	666	435	65,3	427	202	225	7	1	231	34,7
TIERRAS MORENAS	3	1 046	623	59,6	616	365	251	4	3	423	40,4
ARENAL	4	1 700	995	58,5	981	476	505	12	2	705	41,5

CUADRO 3.7 GUANACASTE: JUNTAS, ELECTORADO[1/], PARTICIPACIÓN, VOTOS POR PARTIDO, NULOS, BLANCOS Y ABSTENCIONISMO PARA PRESIDENCIA Y VICEPRESIDENCIAS DE LA REPÚBLICA, SEGÚN CANTÓN Y DISTRITO ADMINISTRATIVO ELECCIONES 3 DE ABRIL 2022

CANTÓN Y DISTRITO ADMINISTRATIVO	JUNTAS	ELECTORADO	VOTOS RECIBIDOS							ABSTENCIONISMO	
			TOTAL GENERAL	% PARTICIPACIÓN	VOTOS VÁLIDOS			NULOS	BLANCOS	ABSOLUTO	%
					TOTAL	LIBERACIÓN NACIONAL	PROGRESO SOCIAL DEMOCRÁTICO				
CABECERAS	3	1 008	629	62,4	609	238	371	14	6	379	37,6
CANTÓN 9 NANDAYURE	**30**	**8 887**	**5 173**	**58,2**	**5 067**	**2 539**	**2 528**	**91**	**15**	**3 714**	**41,8**
CARMONA	5	1 991	1 254	63,0	1 233	594	639	19	2	737	37,0
SANTA RITA	4	1 504	914	60,8	900	437	463	11	3	590	39,2
ZAPOTAL	5	895	499	55,8	490	245	245	8	1	396	44,2
SAN PABLO	3	1 594	824	51,7	809	401	408	14	1	770	48,3
PORVENIR	4	736	496	67,4	494	292	202	2	0	240	32,6
BEJUCO	9	2 167	1 186	54,7	1 141	570	571	37	8	981	45,3
CANTÓN 10 LA CRUZ	**32**	**14 838**	**5 966**	**40,2**	**5 840**	**2 869**	**2 971**	**101**	**25**	**8 872**	**59,8**
LA CRUZ	16	8 365	3 477	41,6	3 405	1 750	1 655	60	12	4 888	58,4
SANTA CECILIA	10	4 094	1 474	36,0	1 436	617	819	29	9	2 620	64,0
LA GARITA	3	875	383	43,8	376	214	162	5	2	492	56,2
SANTA ELENA	3	1 504	632	42,0	623	288	335	7	2	872	58,0
CANTÓN 11 HOJANCHA	**19**	**6 336**	**3 535**	**55,8**	**3 458**	**1 626**	**1 832**	**58**	**19**	**2 801**	**44,2**
HOJANCHA	7	3 197	1 912	59,8	1 880	846	1 034	23	9	1 285	40,2
MONTE ROMO	3	595	314	52,8	307	154	153	3	4	281	47,2
PUERTO CARRILLO	5	1 275	646	50,7	624	289	335	18	4	629	49,3
HUACAS	2	551	317	57,5	309	168	141	7	1	234	42,5

[1/] Se modificó la cantidad del electorado de acuerdo con las resoluciones DGRA-025-2022, DGRA-033-2022, DGRA-034-2022, DGRA-036-2022, DGRA-038-2022, DGRA-041-2022, DGRA-042-2022, DGRA-043-2022 y DGRA-123-2022.

Fuente: Tribunal Supremo de Elecciones.

CUADRO 3.8 PUNTARENAS: JUNTAS, ELECTORADO[1/], PARTICIPACIÓN, VOTOS POR PARTIDO, NULOS, BLANCOS Y ABSTENCIONISMO PARA PRESIDENCIA Y VICEPRESIDENCIAS DE LA REPÚBLICA, SEGÚN CANTÓN Y DISTRITO ADMINISTRATIVO
ELECCIONES 3 DE ABRIL 2022

CANTÓN Y DISTRITO ADMINISTRATIVO	JUNTAS	ELECTORADO	VOTOS RECIBIDOS							ABSTENCIONISMO	
			TOTAL GENERAL	% PARTICIPACIÓN	VOTOS VÁLIDOS			NULOS	BLANCOS	ABSOLUTO	%
					TOTAL	LIBERACIÓN NACIONAL	PROGRESO SOCIAL DEMOCRÁTICO				
PROVINCIA PUNTARENAS	**741**	**332 861**	**157 525**	**47,3**	**154 151**	**60 749**	**93 402**	**2 838**	**536**	**175 336**	**52,7**
CANTÓN 1 PUNTARENAS	**200**	**91 066**	**43 482**	**47,7**	**42 537**	**19 341**	**23 196**	**831**	**114**	**47 584**	**52,3**
PUNTARENAS	15	7 732	4 535	58,7	4 440	1 967	2 473	85	10	3 197	41,3
PITAHAYA	5	1 478	725	49,1	718	394	324	5	2	753	50,9
CHOMES	10	4 075	1 753	43,0	1 709	836	873	39	5	2 322	57,0
LEPANTO	27	8 523	4 559	53,5	4 482	2 579	1 903	65	12	3 964	46,5
PAQUERA	17	5 145	2 215	43,1	2 169	1 183	986	35	11	2 930	56,9
MANZANILLO	6	2 552	1 132	44,4	1 094	491	603	34	4	1 420	55,6
GUACIMAL	2	706	428	60,6	417	219	198	5	6	278	39,4
BARRANCA	41	23 189	10 132	43,7	9 883	3 808	6 075	222	27	13 057	56,3
MONTE VERDE	7	3 600	2 115	58,8	2 076	984	1 092	33	6	1 485	41,3
ISLA DEL COCO	1	21	4	19,0	4	3	1	0	0	17	81,0
COBANO	16	5 951	2 397	40,3	2 346	1 061	1 285	48	3	3 554	59,7
CHACARITA	22	13 115	5 654	43,1	5 542	2 349	3 193	101	11	7 461	56,9
CHIRA	3	1 286	727	56,5	716	545	171	10	1	559	43,5
ACAPULCO	3	1 023	535	52,3	522	266	256	10	3	488	47,7
EL ROBLE	22	12 181	6 232	51,2	6 087	2 458	3 629	136	9	5 949	48,8
ARANCIBIA	3	489	339	69,3	332	198	134	3	4	150	30,7
CANTÓN 2 ESPARZA	**50**	**24 333**	**13 383**	**55,0**	**13 095**	**5 335**	**7 760**	**252**	**36**	**10 950**	**45,0**
ESPÍRITU SANTO	24	13 851	7 880	56,9	7 699	3 148	4 551	161	20	5 971	43,1
SAN JUAN GRANDE	7	2 930	1 440	49,1	1 416	536	880	22	2	1 490	50,9
MACACONA	7	3 694	2 022	54,7	1 978	779	1 199	36	8	1 672	45,3
SAN RAFAEL	3	1 187	693	58,4	672	302	370	17	4	494	41,6
SAN JERÓNIMO	4	725	451	62,2	442	225	217	7	2	274	37,8
CALDERA	5	1 946	897	46,1	888	345	543	9	0	1 049	53,9

CUADRO 3.8 PUNTARENAS: JUNTAS, ELECTORADO[1/], PARTICIPACIÓN, VOTOS POR PARTIDO, NULOS, BLANCOS Y ABSTENCIONISMO PARA PRESIDENCIA Y VICEPRESIDENCIAS DE LA REPÚBLICA, SEGÚN CANTÓN Y DISTRITO ADMINISTRATIVO ELECCIONES 3 DE ABRIL 2022

CANTÓN Y DISTRITO ADMINISTRATIVO	JUNTAS	ELECTORADO	VOTOS RECIBIDOS							ABSTENCIONISMO	
			TOTAL GENERAL	% PARTICIPACIÓN	VOTOS VÁLIDOS			NULOS	BLANCOS	ABSOLUTO	%
					TOTAL	LIBERACIÓN NACIONAL	PROGRESO SOCIAL DEMOCRÁTICO				
CANTÓN 3 BUENOS AIRES	**83**	**34 086**	**16 508**	**48,4**	**16 153**	**4 461**	**11 692**	**273**	**82**	**17 578**	**51,6**
BUENOS AIRES	34	16 502	8 055	48,8	7 869	1 812	6 057	144	42	8 447	51,2
VOLCÁN	6	2 965	1 430	48,2	1 410	519	891	16	4	1 535	51,8
POTRERO GRANDE	12	4 570	2 030	44,4	1 986	576	1 410	37	7	2 540	55,6
BORUCA	5	2 098	979	46,7	960	277	683	14	5	1 119	53,3
PILAS	4	1 214	627	51,6	616	162	454	8	3	587	48,4
COLINAS	3	907	511	56,3	503	126	377	7	1	396	43,7
CHÁNGUENA	8	1 667	801	48,1	780	290	490	13	8	866	51,9
BIOLLEY	5	1 669	746	44,7	734	248	486	7	5	923	55,3
BRUNKA	6	2 494	1 329	53,3	1 295	451	844	27	7	1 165	46,7
CANTÓN 4 MONTES DE ORO	**27**	**10 838**	**5 916**	**54,6**	**5 787**	**2 547**	**3 240**	**117**	**12**	**4 922**	**45,4**
MIRAMAR	16	7 048	3 887	55,2	3 800	1 633	2 167	79	8	3 161	44,8
LA UNIÓN	4	1 011	606	59,9	595	305	290	8	3	405	40,1
SAN ISIDRO	7	2 779	1 423	51,2	1 392	609	783	30	1	1 356	48,8
CANTÓN 5 OSA	**61**	**24 398**	**11 313**	**46,4**	**11 067**	**3 680**	**7 387**	**210**	**36**	**13 085**	**53,6**
PUERTO CORTÉS	14	6 669	3 262	48,9	3 202	1 257	1 945	55	5	3 407	51,1
PALMAR	18	7 996	3 819	47,8	3 739	1 105	2 634	70	10	4 177	52,2
SIERPE	9	1 841	714	38,8	699	238	461	11	4	1 127	61,2
BAHÍA BALLENA	7	3 387	1 560	46,1	1 511	473	1 038	42	7	1 827	53,9
PIEDRAS BLANCAS	7	3 247	1 377	42,4	1 349	484	865	23	5	1 870	57,6
BAHIA DRAKE	6	1 258	581	46,2	567	123	444	9	5	677	53,8
CANTÓN 6 QUEPOS	**45**	**21 174**	**9 625**	**45,5**	**9 443**	**2 885**	**6 558**	**158**	**24**	**11 549**	**54,5**
QUEPOS	28	15 647	6 849	43,8	6 716	1 907	4 809	114	19	8 798	56,2
SAVEGRE	10	2 599	1 351	52,0	1 330	540	790	17	4	1 248	48,0
NARANJITO	7	2 928	1 425	48,7	1 397	438	959	27	1	1 503	51,3
CANTÓN 7 GOLFITO	**68**	**31 565**	**13 627**	**43,2**	**13 335**	**5 123**	**8 212**	**241**	**51**	**17 938**	**56,8**
GOLFITO	18	9 093	3 858	42,4	3 781	1 598	2 183	67	10	5 235	57,6
PUERTO JIMÉNEZ	13	6 911	2 819	40,8	2 757	773	1 984	51	11	4 092	59,2
GUAYCARÁ	23	10 794	4 876	45,2	4 773	1 997	2 776	86	17	5 918	54,8

CUADRO 3.8 PUNTARENAS: JUNTAS, ELECTORADO[1/], PARTICIPACIÓN, VOTOS POR PARTIDO, NULOS, BLANCOS Y ABSTENCIONISMO PARA PRESIDENCIA Y VICEPRESIDENCIAS DE LA REPÚBLICA, SEGÚN CANTÓN Y DISTRITO ADMINISTRATIVO ELECCIONES 3 DE ABRIL 2022

CANTÓN Y DISTRITO ADMINISTRATIVO	JUNTAS	ELECTORADO	VOTOS RECIBIDOS							ABSTENCIONISMO	
			TOTAL GENERAL	% PARTICIPACIÓN	VOTOS VÁLIDOS			NULOS	BLANCOS	ABSOLUTO	%
					TOTAL	LIBERACIÓN NACIONAL	PROGRESO SOCIAL DEMOCRÁTICO				
PAVÓN	14	4 767	2 074	43,5	2 024	755	1 269	37	13	2 693	56,5
CANTÓN 8 COTO BRUS	**73**	**32 411**	**15 950**	**49,2**	**15 625**	**6 268**	**9 357**	**248**	**77**	**16 461**	**50,8**
SAN VITO	20	9 796	5 053	51,6	4 957	2 060	2 897	71	25	4 743	48,4
SABALITO	17	8 556	3 750	43,8	3 667	1 561	2 106	67	16	4 806	56,2
AGUA BUENA	13	5 459	2 781	50,9	2 734	1 026	1 708	42	5	2 678	49,1
LIMONCITO	9	3 386	1 675	49,5	1 636	565	1 071	25	14	1 711	50,5
PITTIER	6	1 841	997	54,2	979	381	598	12	6	844	45,8
GUTIÉRREZ BRAUN	8	3 373	1 694	50,2	1 652	675	977	31	11	1 679	49,8
CANTÓN 9 PARRITA	**37**	**13 183**	**6 048**	**45,9**	**5 920**	**2 589**	**3 331**	**104**	**24**	**7 135**	**54,1**
PARRITA	37	13 183	6 048	45,9	5 920	2 589	3 331	104	24	7 135	54,1
CANTÓN 10 CORREDORES	**72**	**36 286**	**15 566**	**42,9**	**15 168**	**6 089**	**9 079**	**332**	**66**	**20 720**	**57,1**
CORREDOR	34	15 212	7 081	46,5	6 915	2 891	4 024	150	16	8 131	53,5
LA CUESTA	6	3 685	1 388	37,7	1 351	504	847	29	8	2 297	62,3
CANOAS	18	9 978	3 761	37,7	3 675	1 428	2 247	70	16	6 217	62,3
LAUREL	14	7 411	3 336	45,0	3 227	1 266	1 961	83	26	4 075	55,0
CANTÓN 11 GARABITO	**25**	**13 521**	**6 107**	**45,2**	**6 021**	**2 431**	**3 590**	**72**	**14**	**7 414**	**54,8**
JACÓ	17	8 963	3 980	44,4	3 918	1 599	2 319	49	13	4 983	55,6
TÁRCOLES	8	4 558	2 127	46,7	2 103	832	1 271	23	1	2 431	53,3

[1/] Se modificó la cantidad del electorado de acuerdo con las resoluciones DGRA-029-2022, DGRA-030-2022, DGRA-034-2022, DGRA-036-2022, DGRA-041-2022, DGRA-044-2022, DGRA-117-2022, DGRA-121-2022 y DGRA-124-2022, con excepción de 1 traslado que no fue aplicado.

Fuente: Tribunal Supremo de Elecciones.

CUADRO 3.9 LIMÓN: JUNTAS, ELECTORADO[1/], PARTICIPACIÓN, VOTOS POR PARTIDO, NULOS, BLANCOS Y ABSTENCIONISMO PARA PRESIDENCIA Y VICEPRESIDENCIAS DE LA REPÚBLICA, SEGÚN CANTÓN Y DISTRITO ADMINISTRATIVO
ELECCIONES 3 DE ABRIL 2022

CANTÓN Y DISTRITO ADMINISTRATIVO	JUNTAS	ELECTORADO	VOTOS RECIBIDOS							ABSTENCIONISMO	
			TOTAL GENERAL	% PARTICIPACIÓN	VOTOS VÁLIDOS			NULOS	BLANCOS	ABSOLUTO	%
					TOTAL	LIBERACIÓN NACIONAL	PROGRESO SOCIAL DEMOCRÁTICO				
PROVINCIA LIMÓN	**573**	**294 930**	**137 691**	**46,7**	**134 044**	**49 860**	**84 184**	**3 055**	**592**	**157 239**	**53,3**
CANTÓN 1 LIMÓN	**138**	**73 119**	**32 223**	**44,1**	**31 193**	**11 381**	**19 812**	**893**	**137**	**40 896**	**55,9**
LIMÓN	84	49 188	22 241	45,2	21 530	7 604	13 926	631	80	26 947	54,8
VALLE LA ESTRELLA	27	11 966	4 903	41,0	4 717	2 051	2 666	150	36	7 063	59,0
RÍO BLANCO	14	5 990	2 487	41,5	2 417	839	1 578	56	14	3 503	58,5
MATAMA	13	5 975	2 592	43,4	2 529	887	1 642	56	7	3 383	56,6
CANTÓN DE POCOCÍ	**189**	**99 047**	**51 369**	**51,9**	**50 271**	**17 780**	**32 491**	**900**	**198**	**47 678**	**48,1**
GUÁPILES	45	24 792	14 165	57,1	13 867	5 376	8 491	248	50	10 627	42,9
JIMÉNEZ	18	8 997	5 120	56,9	4 989	1 877	3 112	107	24	3 877	43,1
RITA	36	18 234	9 252	50,7	9 060	3 080	5 980	159	33	8 982	49,3
ROXANA	25	11 492	5 167	45,0	5 080	1 777	3 303	68	19	6 325	55,0
CARIARI	47	26 585	12 938	48,7	12 667	3 997	8 670	226	45	13 647	51,3
COLORADO	5	1 856	673	36,3	650	219	431	17	6	1 183	63,7
LA COLONIA	13	7 091	4 054	57,2	3 958	1 454	2 504	75	21	3 037	42,8
CANTÓN 3 SIQUIRRES	**88**	**42 665**	**19 647**	**46,0**	**19 078**	**7 688**	**11 390**	**469**	**100**	**23 018**	**54,0**
SIQUIRRES	39	20 776	9 275	44,6	9 013	3 585	5 428	215	47	11 501	55,4
PACUARITO	13	5 319	2 204	41,4	2 123	885	1 238	66	15	3 115	58,6
FLORIDA	5	1 576	892	56,6	876	349	527	13	3	684	43,4
GERMANIA	5	2 207	1 157	52,4	1 126	455	671	26	5	1 050	47,6
EL CAIRO	10	4 922	2 275	46,2	2 197	865	1 332	64	14	2 647	53,8
LA ALEGRÍA	8	4 305	2 391	55,5	2 321	924	1 397	59	11	1 914	44,5
REVENTAZÓN	8	3 560	1 453	40,8	1 422	625	797	26	5	2 107	59,2
CANTÓN 4 TALAMANCA	**49**	**24 381**	**9 109**	**37,4**	**8 800**	**3 555**	**5 245**	**249**	**60**	**15 272**	**62,6**
BRATSI	13	6 748	2 543	37,7	2 476	1 062	1 414	52	15	4 205	62,3
SIXAOLA	11	5 396	2 061	38,2	2 001	784	1 217	47	13	3 335	61,8
CAHUITA	13	6 962	2 609	37,5	2 490	1 032	1 458	96	23	4 353	62,5
TELIRE	12	5 275	1 896	35,9	1 833	677	1 156	54	9	3 379	64,1

CUADRO 3.9 LIMÓN: JUNTAS, ELECTORADO[1/], PARTICIPACIÓN, VOTOS POR PARTIDO, NULOS, BLANCOS Y ABSTENCIONISMO PARA PRESIDENCIA Y VICEPRESIDENCIAS DE LA REPÚBLICA, SEGÚN CANTÓN Y DISTRITO ADMINISTRATIVO ELECCIONES 3 DE ABRIL 2022

CANTÓN Y DISTRITO ADMINISTRATIVO	JUNTAS	ELECTORADO	VOTOS RECIBIDOS							ABSTENCIONISMO	
			TOTAL GENERAL	% PARTICIPACIÓN	VOTOS VÁLIDOS			NULOS	BLANCOS	ABSOLUTO	%
					TOTAL	LIBERACIÓN NACIONAL	PROGRESO SOCIAL DEMOCRÁTICO				
CANTÓN 5 MATINA	**47**	**24 028**	**10 597**	**44,1**	**10 290**	**4 333**	**5 957**	**258**	**49**	**13 431**	**55,9**
MATINA	12	5 634	2 508	44,5	2 445	1 017	1 428	51	12	3 126	55,5
BATÁN	23	12 123	5 372	44,3	5 227	2 198	3 029	124	21	6 751	55,7
CARRANDI	12	6 271	2 717	43,3	2 618	1 118	1 500	83	16	3 554	56,7
CANTÓN 6 GUÁCIMO	**62**	**31 690**	**14 746**	**46,5**	**14 412**	**5 123**	**9 289**	**286**	**48**	**16 944**	**53,5**
GUÁCIMO	26	14 285	6 419	44,9	6 292	2 168	4 124	112	15	7 866	55,1
MERCEDES	2	915	521	56,9	510	219	291	9	2	394	43,1
POCORA	11	5 012	2 474	49,4	2 396	852	1 544	67	11	2 538	50,6
RÍO JIMÉNEZ	13	7 038	3 237	46,0	3 153	1 175	1 978	70	14	3 801	54,0
DUACARÍ	10	4 440	2 095	47,2	2 061	709	1 352	28	6	2 345	52,8

[1/] Se modificó la cantidad del electorado de acuerdo con las resoluciones DGRA-002-2022, DGRA-025-2022, DGRA-026-2022, DGRA-027-2022, DGRA-028-2022, DGRA-029-2022, DGRA-030-2022, DGRA-031-2022, DGRA-032-2022, DGRA-033-2022, DGRA-034-2022, DGRA-036-2022, DGRA-038-2022, DGRA-039-2022, DGRA-044-2022, DGRA-045-2022, DGRA-046-2022, DGRA-047-2022, DGRA-110-2022, DGRA-113-2022, DGRA-114-2022, DGRA-115-2022, DGRA-117-2022, DGRA-118-2022, DGRA-121-2022 y DGRA-124-2022, con excepción de 9 traslados que no fueron aplicados.

Fuente: Tribunal Supremo de Elecciones.

CUADRO 3.10 EXTRANJERO: JUNTAS, ELECTORADO [1/], PARTICIPACIÓN, VOTOS POR PARTIDO, NULOS, BLANCOS Y ABSTENCIONISMO PARA PRESIDENCIA Y VICEPRESIDENCIAS DE LA REPÚBLICA, SEGÚN SUBCONTINENTE, PAÍS Y CONSULADO
ELECCIONES 3 DE ABRIL 2022

SUBCONTINENTE, PAÍS Y CONSULADO	JUNTAS	ELECTORADO	VOTOS RECIBIDOS							ABSTENCIONISMO	
			TOTAL GENERAL	% PARTICIPACIÓN	VOTOS VÁLIDOS			NULOS	BLANCOS	ABSOLUTO	%
					TOTAL	LIBERACIÓN NACIONAL	PROGRESO SOCIAL DEMOCRÁTICO				
TOTAL EXTRANJERO	**80**	**50 830**	**5 517**	**10,9**	**5 369**	**3 154**	**2 215**	**113**	**35**	**45 313**	**89,1**
AMÉRICA DEL NORTE	**37**	**38 310**	**2 991**	**7,8**	**2 947**	**1 477**	**1 470**	**32**	**12**	**35 319**	**92,2**
CANADÁ	2	1 507	207	13,7	198	81	117	3	6	1 300	86,3
OTTAWA	1	632	66	10,4	60	25	35	2	4	566	89,6
TORONTO	1	875	141	16,1	138	56	82	1	2	734	83,9
ESTADOS UNIDOS	33	35 522	2 558	7,2	2 528	1 243	1 285	24	6	32 964	92,8
ATLANTA	3	3 687	170	4,6	169	76	93	1	0	3 517	95,4
HOUSTON	3	2 764	243	8,8	242	112	130	1	0	2 521	91,2
LOS ÁNGELES	5	5 233	233	4,5	232	141	91	1	0	5 000	95,5
MIAMI	5	5 536	448	8,1	442	237	205	5	1	5 088	91,9
NUEVA YORK	12	14 230	1 088	7,6	1 076	435	641	10	2	13 142	92,4
WASHINGTON	3	2 643	242	9,2	234	156	78	5	3	2 401	90,8
CHICAGO	2	1 429	134	9,4	133	86	47	1	0	1 295	90,6
MÉXICO	2	1 281	226	17,6	221	153	68	5	0	1 055	82,4
MÉXICO	2	1 281	226	17,6	221	153	68	5	0	1 055	82,4
AMÉRICA CENTRAL	**10**	**4 209**	**833**	**19,8**	**816**	**514**	**302**	**16**	**1**	**3 376**	**80,2**
CUBA	1	42	7	16,7	7	6	1	0	0	35	83,3
LA HABANA	1	42	7	16,7	7	6	1	0	0	35	83,3
SALVADOR	1	381	69	18,1	65	41	24	4	0	312	81,9
SAN SALVADOR	1	381	69	18,1	65	41	24	4	0	312	81,9
GUATEMALA	1	605	175	28,9	174	91	83	1	0	430	71,1
GUATEMALA	1	605	175	28,9	174	91	83	1	0	430	71,1
HONDURAS	1	310	69	22,3	66	46	20	3	0	241	77,7
TEGUCIGALPA	1	310	69	22,3	66	46	20	3	0	241	77,7
NICARAGUA	2	1 335	164	12,3	163	110	53	1	0	1 171	87,7
CHINANDEGA	1	171	42	24,6	42	26	16	0	0	129	75,4

CUADRO 3.10 EXTRANJERO: JUNTAS, ELECTORADO [1/], PARTICIPACIÓN, VOTOS POR PARTIDO, NULOS, BLANCOS Y ABSTENCIONISMO PARA PRESIDENCIA Y VICEPRESIDENCIAS DE LA REPÚBLICA, SEGÚN SUBCONTINENTE, PAÍS Y CONSULADO ELECCIONES 3 DE ABRIL 2022

SUBCONTINENTE, PAÍS Y CONSULADO	JUNTAS	ELECTORADO	VOTOS RECIBIDOS							ABSTENCIONISMO	
			TOTAL GENERAL	% PARTICIPACIÓN	VOTOS VÁLIDOS			NULOS	BLANCOS	ABSOLUTO	%
					TOTAL	LIBERACIÓN NACIONAL	PROGRESO SOCIAL DEMOCRÁTICO				
MANAGUA	1	1 164	122	10,5	121	84	37	1	0	1 042	89,5
PANAMÁ	2	1 352	300	22,2	293	185	108	6	1	1 052	77,8
CIUDAD DE PANAMÁ	1	1 051	265	25,2	259	165	94	5	1	786	74,8
DAVID	1	301	35	11,6	34	20	14	1	0	266	88,4
REPÚBLICA DOMINICANA	1	168	41	24,4	40	27	13	1	0	127	75,6
SANTO DOMINGO	1	168	41	24,4	40	27	13	1	0	127	75,6
JAMAICA	1	16	8	50,0	8	8	0	0	0	8	50,0
KINGSTON	1	16	8	50,0	8	8	0	0	0	8	50,0
AMÉRICA DEL SUR	**9**	**2 171**	**325**	**15,0**	**311**	**211**	**100**	**12**	**2**	**1 846**	**85,0**
ARGENTINA	1	268	41	15,3	35	24	11	5	1	227	84,7
BUENOS AIRES	1	268	41	15,3	35	24	11	5	1	227	84,7
BRASIL	1	120	19	15,8	19	16	3	0	0	101	84,2
BRASILIA	1	120	19	15,8	19	16	3	0	0	101	84,2
CHILE	1	301	75	24,9	72	46	26	3	0	226	75,1
SANTIAGO	1	301	75	24,9	72	46	26	3	0	226	75,1
COLOMBIA	1	929	77	8,3	75	57	18	2	0	852	91,7
BOGOTÁ	1	929	77	8,3	75	57	18	2	0	852	91,7
ECUADOR	1	198	32	16,2	32	21	11	0	0	166	83,8
QUITO	1	198	32	16,2	32	21	11	0	0	166	83,8
PERÚ	1	239	54	22,6	53	33	20	1	0	185	77,4
LIMA	1	239	54	22,6	53	33	20	1	0	185	77,4
URUGUAY	1	31	12	38,7	12	7	5	0	0	19	61,3
MONTEVIDEO	1	31	12	38,7	12	7	5	0	0	19	61,3
BOLIVIA	1	47	8	17,0	8	4	4	0	0	39	83,0
LA PAZ	1	47	8	17,0	8	4	4	0	0	39	83,0
PARAGUAY	1	38	7	18,4	5	3	2	1	1	31	81,6
ASUNCIÓN	1	38	7	18,4	5	3	2	1	1	31	81,6

CUADRO 3.10 EXTRANJERO: JUNTAS, ELECTORADO [1/], PARTICIPACIÓN, VOTOS POR PARTIDO, NULOS, BLANCOS Y ABSTENCIONISMO PARA PRESIDENCIA Y VICEPRESIDENCIAS DE LA REPÚBLICA, SEGÚN SUBCONTINENTE, PAÍS Y CONSULADO ELECCIONES 3 DE ABRIL 2022

SUBCONTINENTE, PAÍS Y CONSULADO	JUNTAS	ELECTORADO	VOTOS RECIBIDOS							ABSTENCIONISMO	
			TOTAL GENERAL	% PARTICIPACIÓN	VOTOS VÁLIDOS			NULOS	BLANCOS	ABSOLUTO	%
					TOTAL	LIBERACIÓN NACIONAL	PROGRESO SOCIAL DEMOCRÁTICO				
EUROPA	**11**	**5 329**	**1 203**	**22,6**	**1 135**	**848**	**287**	**50**	**18**	**4 126**	**77,4**
ALEMANIA	1	972	210	21,6	194	147	47	11	5	762	78,4
BERLÍN	1	972	210	21,6	194	147	47	11	5	762	78,4
AUSTRIA	1	191	54	28,3	50	40	10	2	2	137	71,7
VIENA	1	191	54	28,3	50	40	10	2	2	137	71,7
BELGICA	1	218	59	27,1	57	43	14	1	1	159	72,9
BRUSELAS	1	218	59	27,1	57	43	14	1	1	159	72,9
ESPAÑA	2	1 450	250	17,2	241	185	56	8	1	1 200	82,8
MADRID	2	1 450	250	17,2	241	185	56	8	1	1 200	82,8
FRANCIA	1	569	165	29,0	148	111	37	11	6	404	71,0
PARÍS	1	569	165	29,0	148	111	37	11	6	404	71,0
ITALIA	1	429	54	12,6	52	39	13	1	1	375	87,4
ROMA	1	429	54	12,6	52	39	13	1	1	375	87,4
PAÍSES BAJOS (HOLANDA)	1	392	123	31,4	117	72	45	5	1	269	68,6
LA HAYA	1	392	123	31,4	117	72	45	5	1	269	68,6
INGLATERRA	1	565	156	27,6	150	122	28	5	1	409	72,4
LONDRES	1	565	156	27,6	150	122	28	5	1	409	72,4
RUSIA	1	53	-	0,0	0	0	0	0	0	53	100,0
MOSCÚ	1	53	-	0,0	0	0	0	0	0	53	100,0
SUIZA	1	490	132	26,9	126	89	37	6	0	358	73,1
BERNA	1	490	132	26,9	126	89	37	6	0	358	73,1

CUADRO 3.10 EXTRANJERO: JUNTAS, ELECTORADO [1/], PARTICIPACIÓN, VOTOS POR PARTIDO, NULOS, BLANCOS Y ABSTENCIONISMO PARA PRESIDENCIA Y VICEPRESIDENCIAS DE LA REPÚBLICA, SEGÚN SUBCONTINENTE, PAÍS Y CONSULADO ELECCIONES 3 DE ABRIL 2022

SUBCONTINENTE, PAÍS Y CONSULADO	JUNTAS	ELECTORADO	VOTOS RECIBIDOS							ABSTENCIONISMO	
			TOTAL GENERAL	% PARTICIPACIÓN	VOTOS VÁLIDOS			NULOS	BLANCOS	ABSOLUTO	%
					TOTAL	LIBERACIÓN NACIONAL	PROGRESO SOCIAL DEMOCRÁTICO				
ASIA	**11**	**656**	**140**	**21,3**	**135**	**91**	**44**	**3**	**2**	**516**	**78,7**
CHINA	2	154	9	5,8	8	7	1	1	0	145	94,2
BEIJING	1	109	9	8,3	8	7	1	1	0	100	91,7
SHANGHÁI	1	45	-	0,0	0	0	0	0	0	45	100,0
COREA	1	56	22	39,3	22	11	11	0	0	34	60,7
SEÚL	1	56	22	39,3	22	11	11	0	0	34	60,7
ISRAEL	1	159	28	17,6	28	20	8	0	0	131	82,4
TEL AVIV	1	159	28	17,6	28	20	8	0	0	131	82,4
JAPÓN	1	119	29	24,4	26	15	11	2	1	90	75,6
TOKIO	1	119	29	24,4	26	15	11	2	1	90	75,6
SINGAPUR	1	49	11	22,4	11	10	1	0	0	38	77,6
SINGAPUR	1	49	11	22,4	11	10	1	0	0	38	77,6
INDIA	1	12	2	16,7	2	2	0	0	0	10	83,3
NUEVA DELHI	1	12	2	16,7	2	2	0	0	0	10	83,3
QATAR	1	47	22	46,8	22	17	5	0	0	25	53,2
DOHA	1	47	22	46,8	22	17	5	0	0	25	53,2
TURQUÍA	1	8	3	37,5	3	3	0	0	0	5	62,5
ANKARA	1	8	3	37,5	3	3	0	0	0	5	62,5
EMIRATOS ÁRABES UNIDOS	1	46	12	26,1	11	6	5	0	1	34	73,9
ABU DABI	1	46	12	26,1	11	6	5	0	1	34	73,9
INDONESIA	1	6	2	33,3	2	0	2	0	0	4	66,7
YAKARTA	1	6	2	33,3	2	0	2	0	0	4	66,7

CUADRO 3.10 EXTRANJERO: JUNTAS, ELECTORADO [1/], PARTICIPACIÓN, VOTOS POR PARTIDO, NULOS, BLANCOS Y ABSTENCIONISMO PARA PRESIDENCIA Y VICEPRESIDENCIAS DE LA REPÚBLICA, SEGÚN SUBCONTINENTE, PAÍS Y CONSULADO ELECCIONES 3 DE ABRIL 2022

SUBCONTINENTE, PAÍS Y CONSULADO	JUNTAS	ELECTORADO	VOTOS RECIBIDOS							ABSTENCIONISMO	
			TOTAL GENERAL	% PARTICIPACIÓN	VOTOS VÁLIDOS			NULOS	BLANCOS	ABSOLUTO	%
					TOTAL	LIBERACIÓN NACIONAL	PROGRESO SOCIAL DEMOCRÁTICO				
OCEANÍA	**1**	**147**	**17**	**11,6**	**17**	**7**	**10**	**0**	**0**	**130**	**88,4**
AUSTRALIA	1	147	17	11,6	17	7	10	0	0	130	88,4
CANBERRA	1	147	17	11,6	17	7	10	0	0	130	88,4
AFRICA	**1**	**8**	**8**	**100,0**	**8**	**6**	**2**	**0**	**0**	**-**	**0,0**
KENIA	1	8	8	100,0	8	6	2	0	0	-	0,0
NAIROBI	1	8	8	100,0	8	6	2	0	0	-	0,0

[1/] Se modificó la cantidad del electorado de acuerdo con las resoluciones: DGRA-005-2022, DGRA-018-2022, DGRA-021-2022, DGRA-022-2022, DGRA-023-2022, DGRA-024-2022, DGRA-080-2022, DGRA-109-2022, DGRA-127-2022 y DGRA-128-2022.

Nota: En sesión sesión extraordinaria n.º 24-2022, celebrada el 4 de marzo de 2022 por el Tribunal Supremo de Elecciones, en atención a los últimos acontecimientos a nivel mundial respecto a la guerra que se desarrolla en Ucrania y en relación con el traslado del material electoral, se acuerda que para la segunda vuelta electoral no se habilite la junta receptora de votos que se ubica en el consulado de Costa Rica en Moscú, Rusia y en sesión ordinaria n.º 31-2022, celebrada el 29 de marzo de 2022, se indica que los casos por COVID-19 en la ciudad de Shangai, China estaban incrementando, razón por la que las autoridades locales estaban tomando medidas para reducir los contagios de COVID 19, entre las medidas se mencionaban la cancelación de eventos masivos, la reducción de movilidad y cierres parciales de la ciudad, medidas que implican el confinamiento tanto del espacio físico asignado,, por lo que resulta imposible realizar la segunda vuelta de las Elecciones Presidenciales 2022.

FUENTE: Tribunal Supremo de Elecciones.

MAPA 3.1 COSTA RICA: INTENSIDAD DEL GANE [1/], PARA PRESIDENCIA Y VICEPRESIDENCIAS DE LA REPÚBLICA, SEGÚN DISTRITO ADMINISTRATIVO ELECCIONES 3 DE ABRIL 2022

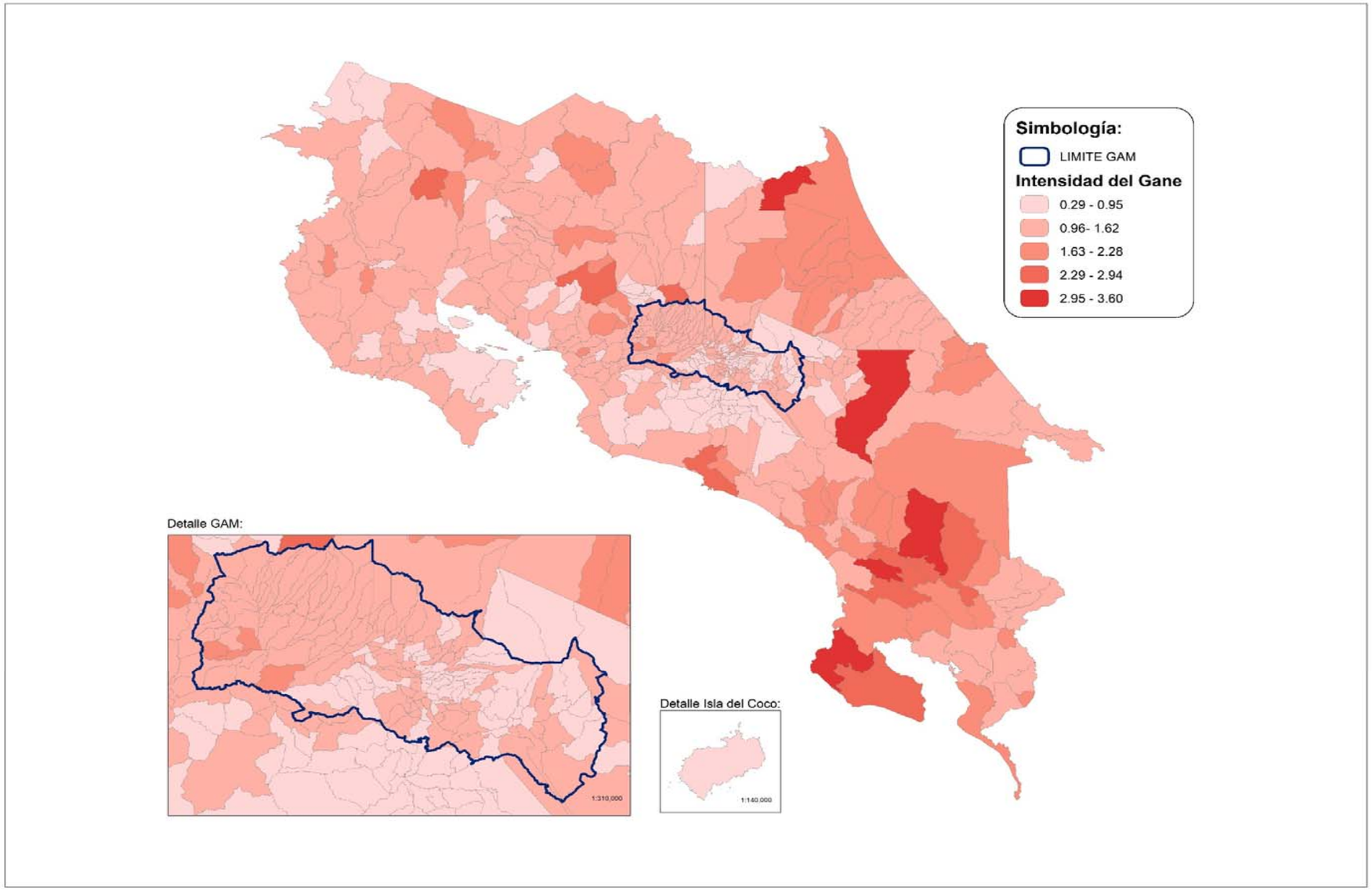

[1/] La intensidad del gane es un indicador que relaciona los votos del PAC entre los votos de PRN realizando un cociente entre los mismos.

Nota: Mapa elaborado con fines ilustrativos por el SIGE-DGRE a partir de coberturas digitales del TSE e IGN. Datum WGS 84, sistema de proyección de coordenadas CRTM05, junio de

FUENTE: Tribunal Supremo de Elecciones.

MAPA 3.2 COSTA RICA: PARTICIPACIÓN Y PARTIDO GANADOR POR PROVINCIA PARA PRESIDENCIA Y VICEPRESIDENCIAS DE LA REPÚBLICA ELECCIONES 3 DE ABRIL 2022

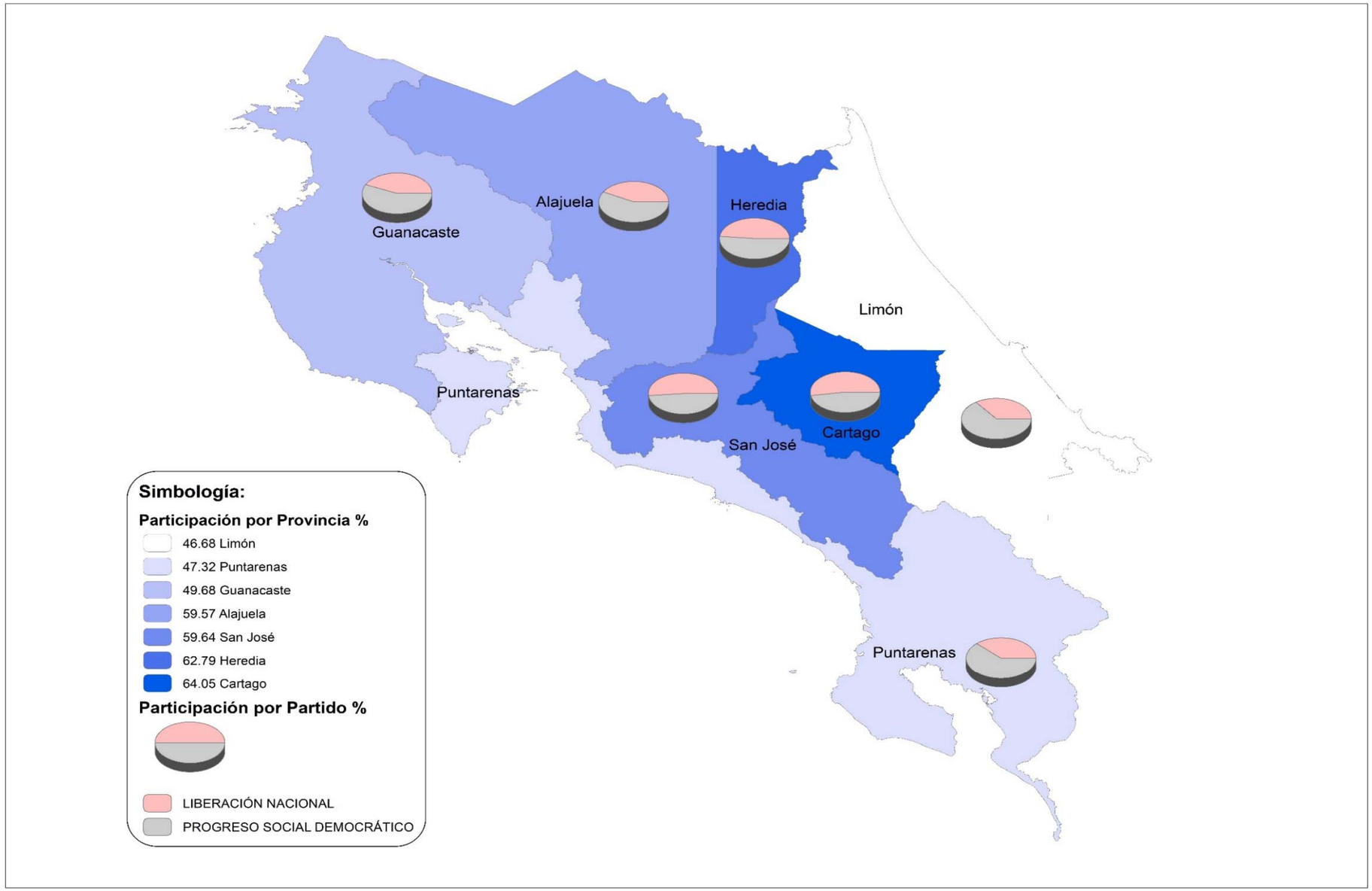

Nota: Mapa elaborado con fines ilustrativos por el SIGE-DGRE a partir de coberturas digitales del TSE e IGN. Datum WGS 84, sistema de proyección de coordenadas CRTM05, junio de 2022.

FUENTE: Tribunal Supremo de Elecciones.

MAPA 3.3 COSTA RICA: PARTIDO QUE OBTUVO MAYORÍA DE VOTOS, PARA PRESIDENCIA Y VICEPRESIDENCIA DE LA REPÚBLICA, SEGÚN DISTRITO ADMINISTRATIVO, ELECCIONES 3 DE ABRIL 2022

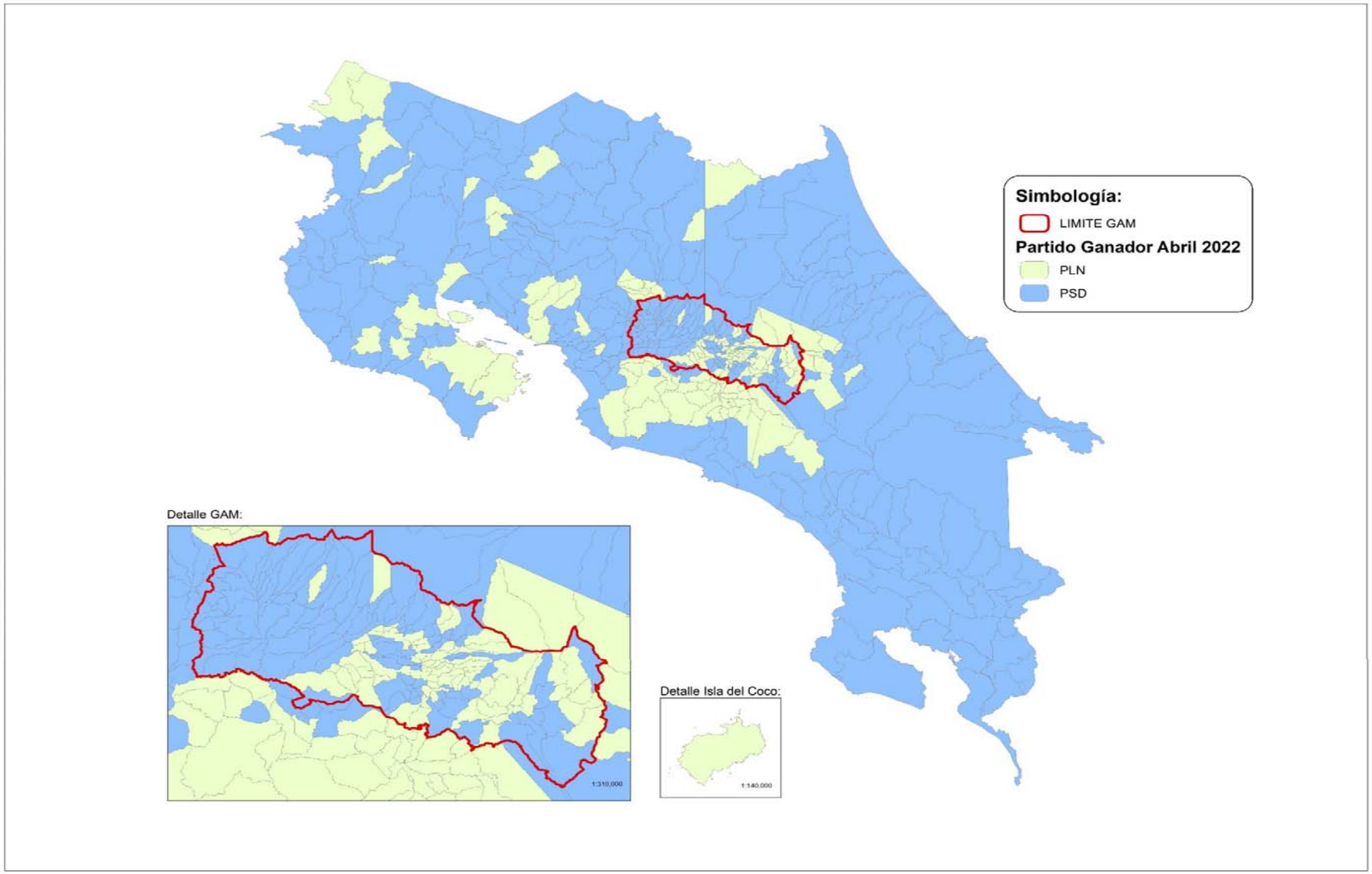

Nota: Mapa elaborado con fines ilustrativos por el SIGE-DGRE a partir de coberturas digitales del TSE e IGN. Datum WGS 84, sistema de proyección de coordenadas CRTM05, junio de 2022.
FUENTE: Tribunal Supremo de Elecciones.

MAPA 3.4 COSTA RICA:PARTICIPACIÓN PARA PRESIDENCIA Y VICEPRESIDENCIAS DE LA REPÚBLICA, SEGÚN DISTRITO ADMINISTRATIVO ELECCIONES 3 DE ABRIL 2022

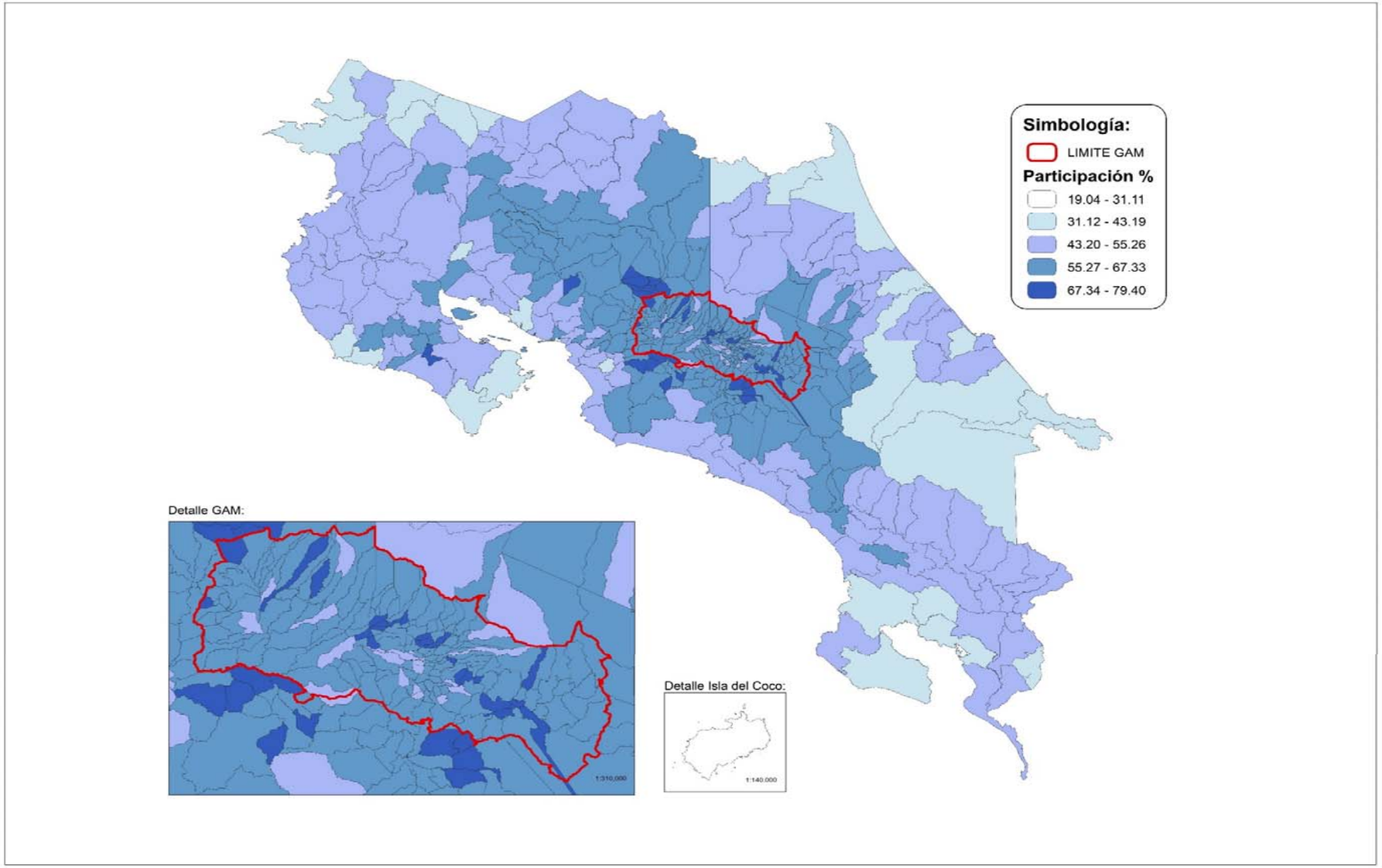

Nota: Mapa elaborado con fines ilustrativos por el SIGE-DGRE a partir de coberturas digitales del TSE e IGN. Datum WGS 84, sistema de proyección de coordenadas CRTM05, junio de 2022.

FUENTE: Tribunal Supremo de Elecciones.

MAPA 3.5 COSTA RICA: ABSTENCIONISMO RELATIVO PARA PRESIDENCIA Y VICEPRESIDENCIAS DE LA REPÚBLICA, SEGÚN DISTRITO ADMINISTRATIVO ELECCIONES 3 DE ABRIL 2022

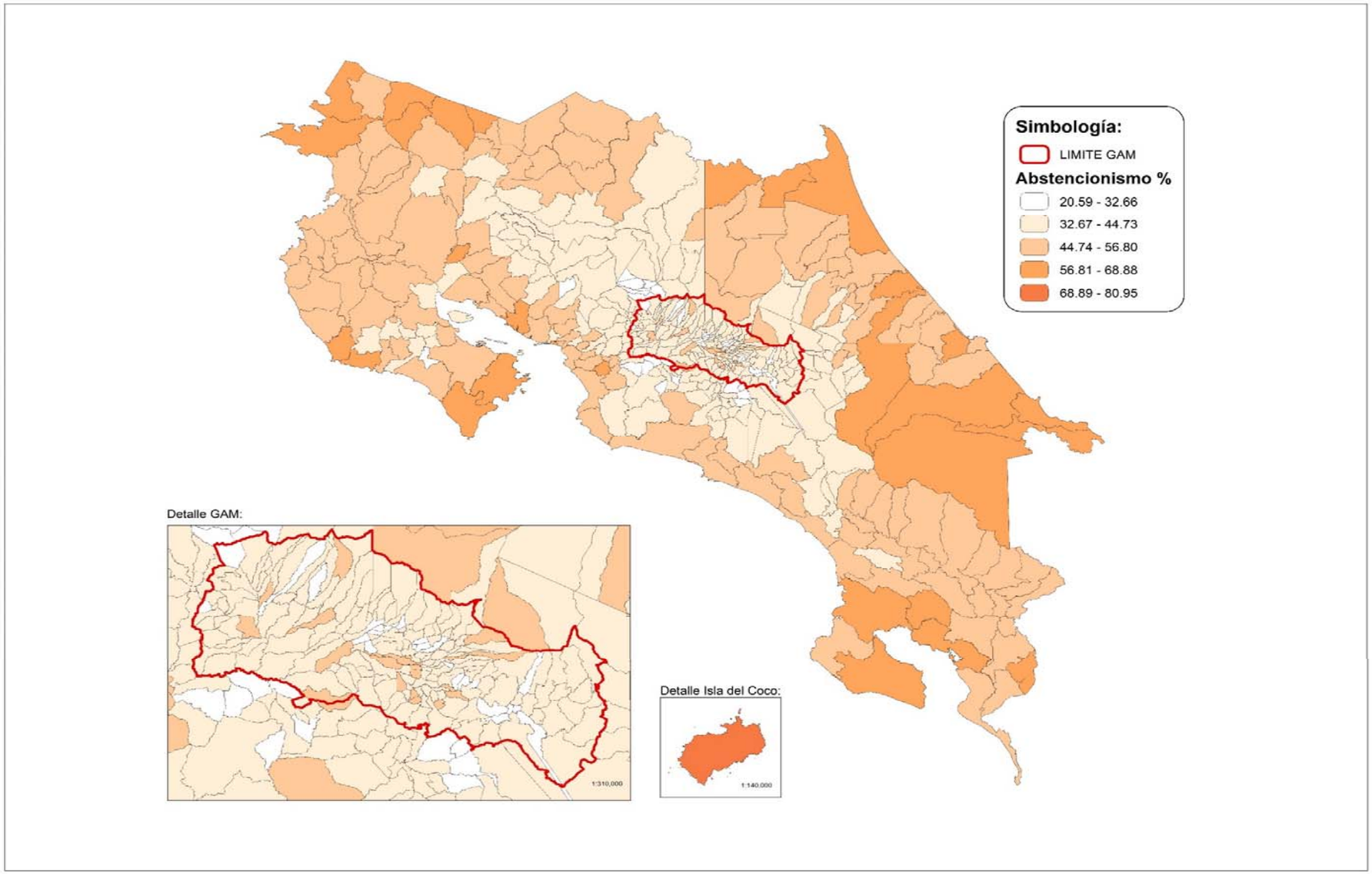

Nota: Mapa elaborado con fines ilustrativos por el SIGE-DGRE a partir de coberturas digitales del TSE e IGN. Datum WGS 84, sistema de proyección de coordenadas CRTM05, junio de 2022.
FUENTE: Tribunal Supremo de Elecciones.

CUADRO 3.11 SAN JOSÉ: JUNTAS, ELECTORADO, PARTICIPACIÓN, VOTOS POR PARTIDO, NULOS, BLANCOS Y ABSTENCIONISMO, PARA PRESIDENCIA Y VICEPRESIDENCIAS DE LA REPÚBLICA, SEGÚN CANTÓN, DISTRITO ADMINISTRATIVO Y DISTRITO ELECTORAL
ELECCIONES 3 DE ABRIL 2022

CANTÓN, DISTRITO ADMINISTRATIVO Y DISTRITO ELECTORAL	JUNTAS	ELECTORADO	VOTOS RECIBIDOS							ABSTENCIONISMO	
			TOTAL GENERAL	% PARTICIPACIÓN	VOTOS VÁLIDOS			NULOS	BLANCOS	ABSOLUTO	%
					TOTAL	LIBERACIÓN NACIONAL	PROGRESO SOCIAL DEMOCRÁTICO				
PROVINCIA: SAN JOSÉ	**2 113**	**1 157 828**	**690 594**	**59,6**	**672 536**	**344 053**	**328 483**	**15 453**	**2 605**	**467 234**	**40,4**
CANTÓN: SAN JOSÉ	**405**	**237 730**	**136 534**	**57,4**	**133 049**	**68 577**	**64 472**	**3 098**	**387**	**101 196**	**42,6**
DISTRITO:CARMEN	10	5 100	2 983	58,5	2 895	1 815	1 080	80	8	2 117	41,5
CARMEN	3	1 270	692	54,5	674	413	261	16	2	578	45,5
ARANJUEZ	7	3 830	2 291	59,8	2 221	1 402	819	64	6	1 539	40,2
DISTRITO:MERCED	18	10 072	5 274	52,4	5 144	2 547	2 597	117	13	4 798	47,6
BARRIO MÉXICO	15	8 475	4 332	51,1	4 235	2 074	2 161	85	12	4 143	48,9
PITAHAYA	3	1 597	942	59,0	909	473	436	32	1	655	41,0
DISTRITO:HOSPITAL	33	18 119	9 725	53,7	9 507	4 834	4 673	188	30	8 394	46,3
HOSPITAL	3	1 654	719	43,5	712	353	359	5	2	935	56,5
CRISTO REY	8	4 339	2 364	54,5	2 296	1 133	1 163	56	12	1 975	45,5
OMAR DENGO	16	9 183	4 937	53,8	4 845	2 388	2 457	81	11	4 246	46,2
SAN BOSCO	5	2 717	1 684	62,0	1 633	945	688	46	5	1 033	38,0
CAI CRISTO REY (SAN SEBASTIÁN)	1	226	21	9,3	21	15	6	0	0	205	90,7
DISTRITO:CATEDRAL	27	15 220	8 831	58,0	8 591	4 627	3 964	216	24	6 389	42,0
CATEDRAL	3	1 560	742	47,6	730	379	351	10	2	818	52,4
GONZÁLEZ VÍQUEZ	11	6 660	3 800	57,1	3 701	1 967	1 734	88	11	2 860	42,9
NACIONES UNIDAS	4	1 846	1 116	60,5	1 081	598	483	33	2	730	39,5
BARRIO LUJÁN	9	5 154	3 173	61,6	3 079	1 683	1 396	85	9	1 981	38,4
DISTRITO:ZAPOTE	31	18 417	11 909	64,7	11 585	6 486	5 099	291	33	6 508	35,3
ZAPOTE	22	13 169	8 326	63,2	8 121	4 483	3 638	189	16	4 843	36,8
CÓRDOBA	9	5 248	3 583	68,3	3 464	2 003	1 461	102	17	1 665	31,7
DISTRITO:SAN FRANCISCO DE DOS RÍOS	31	18 155	12 187	67,1	11 839	6 884	4 955	315	33	5 968	32,9
SAN FRANCISCO DE DOS RÍOS	19	11 231	7 495	66,7	7 290	4 253	3 037	188	17	3 736	33,3
SANTA MARTA	12	6 924	4 692	67,8	4 549	2 631	1 918	127	16	2 232	32,2
DISTRITO:URUCA	31	17 840	9 179	51,5	8 937	4 273	4 664	222	20	8 661	48,5
URUCA	5	2 801	1 579	56,4	1 543	834	709	32	4	1 222	43,6
LA CAJA	5	3 036	1 999	65,8	1 932	1 130	802	61	6	1 037	34,2
CORAZÓN DE JESÚS	2	939	573	61,0	560	294	266	12	1	366	39,0

CUADRO 3.11 SAN JOSÉ: JUNTAS, ELECTORADO, PARTICIPACIÓN, VOTOS POR PARTIDO, NULOS, BLANCOS Y ABSTENCIONISMO, PARA PRESIDENCIA Y VICEPRESIDENCIAS DE LA REPÚBLICA, SEGÚN CANTÓN, DISTRITO ADMINISTRATIVO Y DISTRITO ELECTORAL
ELECCIONES 3 DE ABRIL 2022

CANTÓN, DISTRITO ADMINISTRATIVO Y DISTRITO ELECTORAL	JUNTAS	ELECTORADO	VOTOS RECIBIDOS							ABSTENCIONISMO	
			TOTAL GENERAL	% PARTICIPACIÓN	VOTOS VÁLIDOS			NULOS	BLANCOS	ABSOLUTO	%
					TOTAL	LIBERACIÓN NACIONAL	PROGRESO SOCIAL DEMOCRÁTICO				
ROSITER CARBALLO (LAS BRISAS)	2	1 117	586	52,5	568	240	328	18	0	531	47,5
LA CARPIO	10	6 363	2 212	34,8	2 164	680	1 484	43	5	4 151	65,2
PEREGRINA	6	3 473	2 217	63,8	2 157	1 088	1 069	56	4	1 256	36,2
CSM CAPEMCOL	1	111	13	11,7	13	7	6	0	0	98	88,3
DISTRITO:MATA REDONDA	13	7 809	4 868	62,3	4 765	2 980	1 785	87	16	2 941	37,7
MATA REDONDA	6	3 663	2 267	61,9	2 226	1 505	721	30	11	1 396	38,1
PERPETUO SOCORRO	7	4 146	2 601	62,7	2 539	1 475	1 064	57	5	1 545	37,3
DISTRITO:PAVAS	86	52 008	28 258	54,3	27 578	13 265	14 313	595	85	23 750	45,7
PAVAS	24	14 695	8 948	60,9	8 744	5 156	3 588	173	31	5 747	39,1
RINCÓN GRANDE	36	21 597	10 260	47,5	10 020	4 028	5 992	205	35	11 337	52,5
MARÍA REINA	10	5 866	3 876	66,1	3 776	2 018	1 758	89	11	1 990	33,9
VILLA ESPERANZA	16	9 850	5 174	52,5	5 038	2 063	2 975	128	8	4 676	47,5
DISTRITO:HATILLO	74	44 148	24 976	56,6	24 341	12 006	12 335	566	69	19 172	43,4
HATILLO	28	16 787	10 128	60,3	9 870	4 972	4 898	234	24	6 659	39,7
SAGRADA FAMILIA	11	6 492	2 985	46,0	2 912	1 351	1 561	60	13	3 507	54,0
HATILLO 8	26	15 731	9 073	57,7	8 844	4 467	4 377	202	27	6 658	42,3
COLONIA 15 DE SETIEMBRE	9	5 138	2 790	54,3	2 715	1 216	1 499	70	5	2 348	45,7
DISTRITO:SAN SEBASTIÁN	51	30 842	18 344	59,5	17 867	8 860	9 007	421	56	12 498	40,5
SAN SEBASTIÁN	19	11 341	6 700	59,1	6 522	3 155	3 367	156	22	4 641	40,9
PASO ANCHO SUR	16	9 785	5 896	60,3	5 731	2 808	2 923	149	16	3 889	39,7
PASO ANCHO NORTE	10	6 050	3 543	58,6	3 457	1 802	1 655	76	10	2 507	41,4
COLONIA KENNEDY	6	3 666	2 205	60,1	2 157	1 095	1 062	40	8	1 461	39,9
CANTÓN: ESCAZÚ	**85**	**50 442**	**32 517**	**64,5**	**31 705**	**18 729**	**12 976**	**710**	**102**	**17 925**	**35,5**
DISTRITO:ESCAZÚ	21	12 626	8 192	64,9	7 985	4 412	3 573	181	26	4 434	35,1
ESCAZÚ	21	12 626	8 192	64,9	7 985	4 412	3 573	181	26	4 434	35,1
DISTRITO:SAN ANTONIO	28	16 599	10 147	61,1	9 854	4 822	5 032	255	38	6 452	38,9
SAN ANTONIO	21	12 913	8 012	62,0	7 786	3 831	3 955	200	26	4 901	38,0
BEBEDERO O SAN FRANCISCO	2	684	381	55,7	371	164	207	9	1	303	44,3
CARMEN (CHIVERRAL)	5	3 002	1 754	58,4	1 697	827	870	46	11	1 248	41,6
DISTRITO:SAN RAFAEL	36	21 217	14 178	66,8	13 866	9 495	4 371	274	38	7 039	33,2
SAN RAFAEL	16	9 928	6 549	66,0	6 416	4 606	1 810	113	20	3 379	34,0
GUACHIPELÍN (SAN GABRIEL)	11	6 808	4 731	69,5	4 628	3 195	1 433	95	8	2 077	30,5

CUADRO 3.11 SAN JOSÉ: JUNTAS, ELECTORADO, PARTICIPACIÓN, VOTOS POR PARTIDO, NULOS, BLANCOS Y ABSTENCIONISMO, PARA PRESIDENCIA Y VICEPRESIDENCIAS DE LA REPÚBLICA, SEGÚN CANTÓN, DISTRITO ADMINISTRATIVO Y DISTRITO ELECTORAL
ELECCIONES 3 DE ABRIL 2022

CANTÓN, DISTRITO ADMINISTRATIVO Y DISTRITO ELECTORAL	JUNTAS	ELECTORADO	VOTOS RECIBIDOS							ABSTENCIONISMO	
			TOTAL GENERAL	% PARTICIPACIÓN	VOTOS VÁLIDOS			NULOS	BLANCOS	ABSOLUTO	%
					TOTAL	LIBERACIÓN NACIONAL	PROGRESO SOCIAL DEMOCRÁTICO				
BELO HORIZONTE NORTE	8	4 450	2 872	64,5	2 797	1 676	1 121	65	10	1 578	35,5
HLE MAGDALA	1	31	26	83,9	25	18	7	1	0	5	16,1
CANTÓN: DESAMPARADOS	**290**	**166 022**	**98 414**	**59,3**	**95 990**	**48 676**	**47 314**	**2 084**	**340**	**67 608**	**40,7**
DISTRITO:DESAMPARADOS	52	30 777	18 874	61,3	18 395	9 337	9 058	431	48	11 903	38,7
DESAMPARADOS	16	9 631	6 408	66,5	6 255	3 378	2 877	141	12	3 223	33,5
CALLE FALLAS	24	14 521	8 503	58,6	8 274	4 084	4 190	201	28	6 018	41,4
SAN JERÓNIMO	11	6 556	3 927	59,9	3 831	1 861	1 970	88	8	2 629	40,1
HLE OFELIA CARVAJAL DE NARANJO	1	69	36	52,2	35	14	21	1	0	33	47,8
DISTRITO:SAN MIGUEL	52	29 937	17 004	56,8	16 612	8 018	8 594	335	57	12 933	43,2
SAN MIGUEL	15	9 226	5 101	55,3	4 997	2 384	2 613	91	13	4 125	44,7
JERICÓ	2	1 027	670	65,2	656	378	278	13	1	357	34,8
HIGUITO	16	9 760	5 686	58,3	5 546	2 654	2 892	116	24	4 074	41,7
PACAYA	1	92	75	81,5	73	61	12	2	0	17	18,5
EL LLANO	6	3 545	2 083	58,8	2 042	1 056	986	36	5	1 462	41,2
MANZANO (MANZANILLO)	1	181	118	65,2	116	44	72	2	0	63	34,8
LAS LOMAS	2	962	486	50,5	472	203	269	11	3	476	49,5
LA CAPRI	9	5 144	2 785	54,1	2 710	1 238	1 472	64	11	2 359	45,9
DISTRITO:SAN JUAN DE DIOS	23	13 651	7 542	55,2	7 366	3 510	3 856	148	28	6 109	44,8
SAN JUAN DE DIOS	23	13 651	7 542	55,2	7 366	3 510	3 856	148	28	6 109	44,8
DISTRITO:SAN RAFAEL ARRIBA	22	11 903	7 162	60,2	7 009	3 593	3 416	137	16	4 741	39,8
SAN RAFAEL ARRIBA	19	11 603	7 080	61,0	6 928	3 545	3 383	136	16	4 523	39,0
CAI VILMA CURLING RIVERA	1	235	62	26,4	62	38	24	0	0	173	73,6
HLE SAN CAYETANO	1	35	8	22,9	7	5	2	1	0	27	77,1
HLE C G MANANTIAL DE VIDA SAN RAFAEL	1	30	12	40,0	12	5	7	0	0	18	60,0
DISTRITO:SAN ANTONIO	16	9 467	6 350	67,1	6 182	3 464	2 718	133	35	3 117	32,9
SAN ANTONIO	16	9 467	6 350	67,1	6 182	3 464	2 718	133	35	3 117	32,9
DISTRITO:FRAILES	7	3 093	2 080	67,2	2 026	1 374	652	39	15	1 013	32,8
FRAILES	4	1 952	1 316	67,4	1 276	870	406	28	12	636	32,6
BUSTAMANTE O ALCIRA	2	923	621	67,3	608	418	190	10	3	302	32,7
VIOLETA (RINCÓN MORALES)	1	218	143	65,6	142	86	56	1	0	75	34,4
DISTRITO:PATARRÁ	13	7 465	4 307	57,7	4 195	2 048	2 147	101	11	3 158	42,3
PATARRÁ	6	3 591	2 229	62,1	2 164	1 120	1 044	59	6	1 362	37,9
GUATUSO	7	3 874	2 078	53,6	2 031	928	1 103	42	5	1 796	46,4

CUADRO 3.11 SAN JOSÉ: JUNTAS, ELECTORADO, PARTICIPACIÓN, VOTOS POR PARTIDO, NULOS, BLANCOS Y ABSTENCIONISMO, PARA PRESIDENCIA Y VICEPRESIDENCIAS DE LA REPÚBLICA, SEGÚN CANTÓN, DISTRITO ADMINISTRATIVO Y DISTRITO ELECTORAL
ELECCIONES 3 DE ABRIL 2022

CANTÓN, DISTRITO ADMINISTRATIVO Y DISTRITO ELECTORAL	JUNTAS	ELECTORADO	VOTOS RECIBIDOS							ABSTENCIONISMO	
			TOTAL GENERAL	% PARTICIPACIÓN	VOTOS VÁLIDOS			NULOS	BLANCOS	ABSOLUTO	%
					TOTAL	LIBERACIÓN NACIONAL	PROGRESO SOCIAL DEMOCRÁTICO				
DISTRITO:SAN CRISTÓBAL	7	3 363	2 495	74,2	2 434	1 795	639	47	14	868	25,8
SAN CRISTÓBAL SUR	2	923	702	76,1	683	481	202	14	5	221	23,9
SAN CRISTÓBAL NORTE	2	915	663	72,5	643	462	181	16	4	252	27,5
CRISTO REY	2	1 058	804	76,0	795	642	153	7	2	254	24,0
EMPALME ARRIBA GUARIA (PARTE OESTE)	1	467	326	69,8	313	210	103	10	3	141	30,2
DISTRITO:ROSARIO	9	3 244	2 018	62,2	1 969	1 241	728	40	9	1 226	37,8
ROSARIO	3	1 612	982	60,9	958	578	380	20	4	630	39,1
GUADARRAMA	1	340	192	56,5	190	135	55	2	0	148	43,5
LA JOYA	1	173	91	52,6	90	66	24	1	0	82	47,4
TRINIDAD (PARTE ESTE)	2	739	475	64,3	465	252	213	8	2	264	35,7
LLANO BONITO	1	148	109	73,6	104	84	20	4	1	39	26,4
CHIROGRES	1	232	169	72,8	162	126	36	5	2	63	27,2
DISTRITO:DAMAS	16	9 385	5 872	62,6	5 715	2 714	3 001	133	24	3 513	37,4
FÁTIMA DE DAMAS	5	2 705	1 849	68,4	1 797	895	902	42	10	856	31,6
SAN LORENZO	11	6 680	4 023	60,2	3 918	1 819	2 099	91	14	2 657	39,8
DISTRITO:SAN RAFAEL ABAJO	29	16 758	9 969	59,5	9 727	4 688	5 039	209	33	6 789	40,5
SAN RAFAEL ABAJO	19	11 195	6 555	58,6	6 393	3 103	3 290	140	22	4 640	41,4
VALENCIA	10	5 563	3 414	61,4	3 334	1 585	1 749	69	11	2 149	38,6
DISTRITO:GRAVILIAS	22	13 065	8 540	65,4	8 290	4 313	3 977	219	31	4 525	34,6
GRAVILIAS	12	7 309	4 735	64,8	4 599	2 450	2 149	119	17	2 574	35,2
EL PORVENIR	10	5 756	3 805	66,1	3 691	1 863	1 828	100	14	1 951	33,9
DISTRITO:LOS GUIDO	22	13 914	6 201	44,6	6 070	2 581	3 489	112	19	7 713	55,4
LOS GUIDO	22	13 914	6 201	44,6	6 070	2 581	3 489	112	19	7 713	55,4
CANTÓN: PURISCAL	**74**	**29 937**	**19 040**	**63,6**	**18 641**	**9 537**	**9 104**	**327**	**72**	**10 897**	**36,4**
DISTRITO:SANTIAGO	22	10 935	7 084	64,8	6 945	3 580	3 365	114	25	3 851	35,2
SANTIAGO	14	8 415	5 471	65,0	5 367	2 761	2 606	85	19	2 944	35,0
POZOS	2	937	507	54,1	499	240	259	5	3	430	45,9
CARIT	2	784	558	71,2	549	280	269	9	0	226	28,8
BAJO BADILLA	1	74	27	36,5	25	13	12	2	0	47	63,5
HLE CORAZÓN DE JESÚS	1	38	25	65,8	22	12	10	2	1	13	34,2
SANTA CECILIA	2	687	496	72,2	483	274	209	11	2	191	27,8
DISTRITO:MERCEDES SUR	14	4 887	3 001	61,4	2 945	1 482	1 463	48	8	1 886	38,6
MERCEDES SUR	1	590	365	61,9	356	170	186	9	0	225	38,1

CUADRO 3.11 SAN JOSÉ: JUNTAS, ELECTORADO, PARTICIPACIÓN, VOTOS POR PARTIDO, NULOS, BLANCOS Y ABSTENCIONISMO, PARA PRESIDENCIA Y VICEPRESIDENCIAS DE LA REPÚBLICA, SEGÚN CANTÓN, DISTRITO ADMINISTRATIVO Y DISTRITO ELECTORAL
ELECCIONES 3 DE ABRIL 2022

CANTÓN, DISTRITO ADMINISTRATIVO Y DISTRITO ELECTORAL	JUNTAS	ELECTORADO	VOTOS RECIBIDOS							ABSTENCIONISMO	
			TOTAL GENERAL	% PARTICIPACIÓN	VOTOS VÁLIDOS			NULOS	BLANCOS	ABSOLUTO	%
					TOTAL	LIBERACIÓN NACIONAL	PROGRESO SOCIAL DEMOCRÁTICO				
MERCEDES NORTE	3	1 504	940	62,5	922	460	462	15	3	564	37,5
BOCANA	1	104	70	67,3	69	37	32	1	0	34	32,7
JILGUERAL	1	172	84	48,8	82	40	42	2	0	88	51,2
TÚFARES	1	84	53	63,1	53	38	15	0	0	31	36,9
SALITRALES	1	171	87	50,9	82	46	36	4	1	84	49,1
ALTO LA PALMA	1	302	173	57,3	173	82	91	0	0	129	42,7
LLANO GRANDE	1	121	55	45,5	55	27	28	0	0	66	54,5
SANTA MARTA	1	359	241	67,1	239	121	118	1	1	118	32,9
CERBATANA	3	1 480	933	63,0	914	461	453	16	3	547	37,0
DISTRITO:BARBACOAS	8	3 939	2 550	64,7	2 473	1 164	1 309	63	14	1 389	35,3
BARBACOAS (SAN ISIDRO)	3	1 401	933	66,6	900	366	534	24	9	468	33,4
PIEDADES	2	904	575	63,6	556	256	300	16	3	329	36,4
SAN JUAN	2	1 216	783	64,4	768	417	351	14	1	433	35,6
CORTEZAL	1	418	259	62,0	249	125	124	9	1	159	38,0
DISTRITO:GRIFO ALTO	3	1 044	718	68,8	704	405	299	8	6	326	31,2
GRIFO ALTO	2	896	611	68,2	597	341	256	8	6	285	31,8
GRIFO BAJO	1	148	107	72,3	107	64	43	0	0	41	27,7
DISTRITO:SAN RAFAEL	3	1 388	974	70,2	950	539	411	21	3	414	29,8
SAN RAFAEL ARRIBA	2	1 035	728	70,3	710	401	309	15	3	307	29,7
FLORALIA	1	353	246	69,7	240	138	102	6	0	107	30,3
DISTRITO:CANDELARITA	4	1 491	1 018	68,3	994	589	405	21	3	473	31,7
CANDELARITA	2	786	514	65,4	498	317	181	14	2	272	34,6
PEDERNAL O SAN PEDRO	2	705	504	71,5	496	272	224	7	1	201	28,5
DISTRITO:DESAMPARADITOS	2	621	404	65,1	395	198	197	8	1	217	34,9
DESAMPARADITOS	2	621	404	65,1	395	198	197	8	1	217	34,9
DISTRITO:SAN ANTONIO	7	3 401	2 043	60,1	2 008	933	1 075	26	9	1 358	39,9
SAN ANTONIO	6	3 153	1 894	60,1	1 861	866	995	24	9	1 259	39,9
CHARCÓN (RÍO VIEJO)	1	248	149	60,1	147	67	80	2	0	99	39,9
DISTRITO:CHIRES	11	2 231	1 248	55,9	1 227	647	580	18	3	983	44,1
GUARUMAL	1	192	107	55,7	106	83	23	1	0	85	44,3
ZAPATÓN (SAN CARLOS)	1	359	166	46,2	159	82	77	6	1	193	53,8
GAMALOTILLO	1	284	166	58,5	163	83	80	3	0	118	41,5
LOS ÁNGELES	1	131	74	56,5	73	27	46	1	0	57	43,5
LA GLORIA	2	667	402	60,3	397	201	196	4	1	265	39,7

CUADRO 3.11 SAN JOSÉ: JUNTAS, ELECTORADO, PARTICIPACIÓN, VOTOS POR PARTIDO, NULOS, BLANCOS Y ABSTENCIONISMO, PARA PRESIDENCIA Y VICEPRESIDENCIAS DE LA REPÚBLICA, SEGÚN CANTÓN, DISTRITO ADMINISTRATIVO Y DISTRITO ELECTORAL
ELECCIONES 3 DE ABRIL 2022

CANTÓN, DISTRITO ADMINISTRATIVO Y DISTRITO ELECTORAL	JUNTAS	ELECTORADO	VOTOS RECIBIDOS							ABSTENCIONISMO	
			TOTAL GENERAL	% PARTICIPACIÓN	VOTOS VÁLIDOS			NULOS	BLANCOS	ABSOLUTO	%
					TOTAL	LIBERACIÓN NACIONAL	PROGRESO SOCIAL DEMOCRÁTICO				
MASTATAL	1	113	58	51,3	57	36	21	1	0	55	48,7
SAN MARTÍN	1	92	49	53,3	48	19	29	1	0	43	46,7
SAN MIGUEL	1	147	79	53,7	77	32	45	1	1	68	46,3
VISTA DE MAR NORTE	1	205	121	59,0	121	68	53	0	0	84	41,0
BAJO REY	1	41	26	63,4	26	16	10	0	0	15	36,6
CANTÓN: TARRAZÚ	**28**	**12 707**	**7 705**	**60,6**	**7 455**	**3 735**	**3 720**	**186**	**64**	**5 002**	**39,4**
DISTRITO:SAN MARCOS	15	8 122	4 966	61,1	4 797	2 494	2 303	128	41	3 156	38,9
SAN MARCOS	9	5 155	3 173	61,6	3 073	1 574	1 499	82	18	1 982	38,4
SAN PEDRO	1	474	291	61,4	286	147	139	4	1	183	38,6
GUADALUPE	2	1 191	732	61,5	699	342	357	21	12	459	38,5
RODEO NORTE	2	1 248	744	59,6	715	420	295	19	10	504	40,4
HLE LOS SANTOS	1	54	26	48,1	24	11	13	2	0	28	51,9
DISTRITO:SAN LORENZO	10	3 111	1 889	60,7	1 840	899	941	37	12	1 222	39,3
SAN MARTÍN	1	124	77	62,1	77	36	41	0	0	47	37,9
SAN LORENZO	4	2 339	1 397	59,7	1 350	663	687	35	12	942	40,3
ESQUIPULAS	1	24	11	45,8	11	0	11	0	0	13	54,2
SAN MIGUEL O SALADO	1	128	69	53,9	69	33	36	0	0	59	46,1
ZAPOTAL	1	195	131	67,2	131	91	40	0	0	64	32,8
NÁPOLES	1	255	175	68,6	174	71	103	1	0	80	31,4
QUEBRADA ARROYO	1	46	29	63,0	28	5	23	1	0	17	37,0
DISTRITO:SAN CARLOS	3	1 474	850	57,7	818	342	476	21	11	624	42,3
SAN CARLOS	2	911	541	59,4	517	226	291	16	8	370	40,6
SAN JERÓNIMO	1	563	309	54,9	301	116	185	5	3	254	45,1
CANTÓN: ASERRÍ	**85**	**44 906**	**26 470**	**58,9**	**25 850**	**13 695**	**12 155**	**527**	**93**	**18 436**	**41,1**
DISTRITO:ASERRÍ	43	25 101	14 683	58,5	14 317	7 291	7 026	306	60	10 418	41,5
ASERRÍ	32	19 149	11 254	58,8	10 974	5 761	5 213	237	43	7 895	41,2
POÁS	10	5 929	3 413	57,6	3 330	1 525	1 805	67	16	2 516	42,4
HLE SAN FRANCISCO DE ASÍS	1	23	16	69,6	13	5	8	2	1	7	30,4
DISTRITO:TARBACA	5	1 874	1 139	60,8	1 113	636	477	22	4	735	39,2
TARBACA O PRAGA	3	1 400	841	60,1	823	478	345	15	3	559	39,9
EL TIGRE	1	189	113	59,8	110	79	31	3	0	76	40,2
CEDRAL	1	285	185	64,9	180	79	101	4	1	100	35,1

CUADRO 3.11 SAN JOSÉ: JUNTAS, ELECTORADO, PARTICIPACIÓN, VOTOS POR PARTIDO, NULOS, BLANCOS Y ABSTENCIONISMO, PARA PRESIDENCIA Y VICEPRESIDENCIAS DE LA REPÚBLICA, SEGÚN CANTÓN, DISTRITO ADMINISTRATIVO Y DISTRITO ELECTORAL
ELECCIONES 3 DE ABRIL 2022

CANTÓN, DISTRITO ADMINISTRATIVO Y DISTRITO ELECTORAL	JUNTAS	ELECTORADO	VOTOS RECIBIDOS							ABSTENCIONISMO	
			TOTAL GENERAL	% PARTICIPACIÓN	VOTOS VÁLIDOS			NULOS	BLANCOS	ABSOLUTO	%
					TOTAL	LIBERACIÓN NACIONAL	PROGRESO SOCIAL DEMOCRÁTICO				
DISTRITO:VUELTA DE JORCO	11	5 314	3 272	61,6	3 198	1 857	1 341	66	8	2 042	38,4
JOCOTAL ABAJO	1	218	139	63,8	136	87	49	2	1	79	36,2
VUELTA DE JORCO	6	3 561	2 196	61,7	2 134	1 162	972	58	4	1 365	38,3
MONTE REDONDO	2	715	443	62,0	438	230	208	3	2	272	38,0
LEGUA DE LOS NARANJOS	1	301	167	55,5	166	135	31	1	0	134	44,5
URUCA	1	519	327	63,0	324	243	81	2	1	192	37,0
DISTRITO:SAN GABRIEL	8	4 214	2 606	61,8	2 557	1 390	1 167	43	6	1 608	38,2
SAN GABRIEL	6	3 347	2 141	64,0	2 097	1 120	977	39	5	1 206	36,0
LIMONAL	1	309	149	48,2	146	79	67	3	0	160	51,8
TRANQUERILLAS	1	558	316	56,6	314	191	123	1	1	242	43,4
DISTRITO:LEGUA	4	1 010	636	63,0	621	355	266	14	1	374	37,0
LEGUA	1	604	361	59,8	355	213	142	6	0	243	40,2
BAJO DE PARRITA	1	93	58	62,4	56	27	29	1	1	35	37,6
ALTO AGUACATE	1	105	74	70,5	73	38	35	1	0	31	29,5
LAGUNA (BAJO BIJAGUAL)	1	208	143	68,8	137	77	60	6	0	65	31,3
DISTRITO:MONTERREY	2	717	414	57,7	410	280	130	2	2	303	42,3
MONTERREY	1	586	350	59,7	346	238	108	2	2	236	40,3
OJO DE AGUA (PARTE NOROESTE)	1	131	64	48,9	64	42	22	0	0	67	51,1
DISTRITO:SALITRILLOS	12	6 676	3 720	55,7	3 634	1 886	1 748	74	12	2 956	44,3
SALITRILLOS	8	4 409	2 520	57,2	2 470	1 323	1 147	43	7	1 889	42,8
SANTA TERESITA	4	2 267	1 200	52,9	1 164	563	601	31	5	1 067	47,1
CANTÓN: MORA	**49**	**23 192**	**14 360**	**61,9**	**14 007**	**6 776**	**7 231**	**292**	**61**	**8 832**	**38,1**
DISTRITO:COLÓN	24	13 282	8 602	64,8	8 387	4 304	4 083	184	31	4 680	35,2
COLÓN	15	8 704	5 672	65,2	5 534	2 805	2 729	121	17	3 032	34,8
RODEO	1	356	246	69,1	242	141	101	4	0	110	30,9
BRASIL	4	2 263	1 528	67,5	1 479	819	660	39	10	735	32,5
SAN BOSCO	3	1 630	977	59,9	953	433	520	20	4	653	40,1
SAN RAFAEL (CEDRAL)	1	329	179	54,4	179	106	73	0	0	150	45,6
DISTRITO:GUAYABO	7	3 443	1 957	56,8	1 901	839	1 062	45	11	1 486	43,2
GUAYABO	4	1 999	1 100	55,0	1 067	463	604	26	7	899	45,0
CORROGRES (LA FILA EL CARMEN)	3	1 444	857	59,3	834	376	458	19	4	587	40,7
DISTRITO:TABARCIA	10	3 648	2 118	58,1	2 068	898	1 170	41	9	1 530	41,9
TABARCIA	3	1 489	829	55,7	812	352	460	17	0	660	44,3

CUADRO 3.11 SAN JOSÉ: JUNTAS, ELECTORADO, PARTICIPACIÓN, VOTOS POR PARTIDO, NULOS, BLANCOS Y ABSTENCIONISMO, PARA PRESIDENCIA Y VICEPRESIDENCIAS DE LA REPÚBLICA, SEGÚN CANTÓN, DISTRITO ADMINISTRATIVO Y DISTRITO ELECTORAL
ELECCIONES 3 DE ABRIL 2022

CANTÓN, DISTRITO ADMINISTRATIVO Y DISTRITO ELECTORAL	JUNTAS	ELECTORADO	VOTOS RECIBIDOS							ABSTENCIONISMO	
			TOTAL GENERAL	% PARTICIPACIÓN	VOTOS VÁLIDOS			NULOS	BLANCOS	ABSOLUTO	%
					TOTAL	LIBERACIÓN NACIONAL	PROGRESO SOCIAL DEMOCRÁTICO				
PIEDRAS BLANCAS	1	607	348	57,3	339	134	205	7	2	259	42,7
MORADO	2	716	430	60,1	421	186	235	6	3	286	39,9
CORRALAR	1	362	217	59,9	212	92	120	3	2	145	40,1
BAJO DE LOAIZA (SAN LORENZO)	1	239	137	57,3	129	53	76	6	2	102	42,7
BAJO DE BUSTAMANTE O ÁNGELES	1	157	99	63,1	97	49	48	2	0	58	36,9
BAJO DE JORCO (PARTE OESTE)	1	78	58	74,4	58	32	26	0	0	20	25,6
DISTRITO:PIEDRAS NEGRAS	1	277	191	69,0	190	82	108	1	0	86	31,0
PIEDRAS NEGRAS	1	277	191	69,0	190	82	108	1	0	86	31,0
DISTRITO:PICAGRES	3	580	398	68,6	394	199	195	2	2	182	31,4
PICAGRES	1	208	128	61,5	127	80	47	1	0	80	38,5
LLANO GRANDE	1	325	237	72,9	234	108	126	1	2	88	27,1
SAN ISIDRO DE CHUCAS (BALSILLA)	1	47	33	70,2	33	11	22	0	0	14	29,8
DISTRITO:JARIS	2	925	553	59,8	541	242	299	9	3	372	40,2
JARIS	2	925	553	59,8	541	242	299	9	3	372	40,2
DISTRITO:QUITIRRISÍ	2	1 037	541	52,2	526	212	314	10	5	496	47,8
QUITIRRISÍ	2	1 037	541	52,2	526	212	314	10	5	496	47,8
CANTÓN: GOICOECHEA	**155**	**92 061**	**53 510**	**58,1**	**51 970**	**26 185**	**25 785**	**1 326**	**214**	**38 551**	**41,9**
DISTRITO:GUADALUPE	34	20 315	12 350	60,8	11 955	6 313	5 642	347	48	7 965	39,2
GUADALUPE	33	20 147	12 275	60,9	11 882	6 266	5 616	347	46	7 872	39,1
HLE CARLOS MARÍA ULLOA	1	168	75	44,6	73	47	26	0	2	93	55,4
DISTRITO:SAN FRANCISCO	4	1 999	1 312	65,6	1 272	654	618	32	8	687	34,4
SAN FRANCISCO	4	1 999	1 312	65,6	1 272	654	618	32	8	687	34,4
DISTRITO:CALLE BLANCOS	20	11 671	7 143	61,2	6 958	3 634	3 324	167	18	4 528	38,8
CALLE BLANCOS Y SAN GABRIEL	19	11 660	7 138	61,2	6 953	3 632	3 321	167	18	4 522	38,8
HLE CORTEZA AMARILLA-EMMANUEL	1	11	5	45,5	5	2	3	0	0	6	54,5
DISTRITO:MATA DE PLÁTANO	23	13 723	8 632	62,9	8 365	4 531	3 834	226	41	5 091	37,1
MATA DE PLÁTANO O CARMEN	23	13 723	8 632	62,9	8 365	4 531	3 834	226	41	5 091	37,1
DISTRITO:IPÍS	40	23 938	13 975	58,4	13 572	6 530	7 042	343	60	9 963	41,6
IPÍS ABAJO	10	5 709	3 436	60,2	3 337	1 715	1 622	83	16	2 273	39,8
LOS ÁNGELES	11	6 619	4 070	61,5	3 942	1 911	2 031	113	15	2 549	38,5
FACIO Y LA MORA	19	11 610	6 469	55,7	6 293	2 904	3 389	147	29	5 141	44,3
DISTRITO:RANCHO REDONDO	7	3 476	1 897	54,6	1 854	892	962	37	6	1 579	45,4

CUADRO 3.11 SAN JOSÉ: JUNTAS, ELECTORADO, PARTICIPACIÓN, VOTOS POR PARTIDO, NULOS, BLANCOS Y ABSTENCIONISMO, PARA PRESIDENCIA Y VICEPRESIDENCIAS DE LA REPÚBLICA, SEGÚN CANTÓN, DISTRITO ADMINISTRATIVO Y DISTRITO ELECTORAL
ELECCIONES 3 DE ABRIL 2022

CANTÓN, DISTRITO ADMINISTRATIVO Y DISTRITO ELECTORAL	JUNTAS	ELECTORADO	VOTOS RECIBIDOS							ABSTENCIONISMO	
			TOTAL GENERAL	% PARTICIPACIÓN	VOTOS VÁLIDOS			NULOS	BLANCOS	ABSOLUTO	%
					TOTAL	LIBERACIÓN NACIONAL	PROGRESO SOCIAL DEMOCRÁTICO				
RANCHO REDONDO	2	872	511	58,6	496	284	212	14	1	361	41,4
VISTA DE MAR	5	2 604	1 386	53,2	1 358	608	750	23	5	1 218	46,8
DISTRITO:PURRAL	27	16 939	8 201	48,4	7 994	3 631	4 363	174	33	8 738	51,6
PURRAL	17	10 547	5 452	51,7	5 306	2 544	2 762	120	26	5 095	48,3
CUADROS	10	6 392	2 749	43,0	2 688	1 087	1 601	54	7	3 643	57,0
CANTÓN: SANTA ANA	**67**	**39 066**	**25 018**	**64,0**	**24 513**	**13 948**	**10 565**	**431**	**74**	**14 048**	**36,0**
DISTRITO:SANTA ANA	16	9 488	6 326	66,7	6 184	3 617	2 567	123	19	3 162	33,3
SANTA ANA	13	7 653	5 103	66,7	4 996	2 957	2 039	91	16	2 550	33,3
SAN RAFAEL	3	1 835	1 223	66,6	1 188	660	528	32	3	612	33,4
DISTRITO:SALITRAL	6	3 237	1 860	57,5	1 829	954	875	28	3	1 377	42,5
SALITRAL	5	2 834	1 682	59,4	1 656	863	793	24	2	1 152	40,6
MATINILLA	1	403	178	44,2	173	91	82	4	1	225	55,8
DISTRITO:POZOS	21	12 337	7 989	64,8	7 825	4 589	3 236	140	24	4 348	35,2
POZOS	15	9 390	6 123	65,2	6 007	3 679	2 328	98	18	3 267	34,8
HONDURAS	3	1 346	861	64,0	839	409	430	21	1	485	36,0
LAGOS DE LINDORA	3	1 601	1 005	62,8	979	501	478	21	5	596	37,2
DISTRITO:URUCA	11	6 508	4 091	62,9	4 019	2 264	1 755	60	12	2 417	37,1
RÍO ORO	9	5 701	3 645	63,9	3 577	2 091	1 486	56	12	2 056	36,1
LA MINA	2	807	446	55,3	442	173	269	4	0	361	44,7
DISTRITO:PIEDADES	10	5 665	3 622	63,9	3 549	1 953	1 596	59	14	2 043	36,1
PIEDADES	10	5 665	3 622	63,9	3 549	1 953	1 596	59	14	2 043	36,1
DISTRITO:BRASIL	3	1 831	1 130	61,7	1 107	571	536	21	2	701	38,3
BRASIL	3	1 831	1 130	61,7	1 107	571	536	21	2	701	38,3

CUADRO 3.11 SAN JOSÉ: JUNTAS, ELECTORADO, PARTICIPACIÓN, VOTOS POR PARTIDO, NULOS, BLANCOS Y ABSTENCIONISMO, PARA PRESIDENCIA Y VICEPRESIDENCIAS DE LA REPÚBLICA, SEGÚN CANTÓN, DISTRITO ADMINISTRATIVO Y DISTRITO ELECTORAL
ELECCIONES 3 DE ABRIL 2022

CANTÓN, DISTRITO ADMINISTRATIVO Y DISTRITO ELECTORAL	JUNTAS	ELECTORADO	VOTOS RECIBIDOS							ABSTENCIONISMO	
			TOTAL GENERAL	% PARTICIPACIÓN	VOTOS VÁLIDOS			NULOS	BLANCOS	ABSOLUTO	%
					TOTAL	LIBERACIÓN NACIONAL	PROGRESO SOCIAL DEMOCRÁTICO				
CANTÓN: ALAJUELITA	**89**	**53 246**	**28 888**	**54,3**	**28 118**	**12 383**	**15 735**	**664**	**106**	**24 358**	**45,7**
DISTRITO:ALAJUELITA	17	10 322	5 910	57,3	5 778	2 726	3 052	114	18	4 412	42,7
ALAJUELITA	17	10 322	5 910	57,3	5 778	2 726	3 052	114	18	4 412	42,7
DISTRITO:SAN JOSÉCITO	13	8 077	4 753	58,8	4 623	2 022	2 601	114	16	3 324	41,2
SAN JOSECITO	13	8 077	4 753	58,8	4 623	2 022	2 601	114	16	3 324	41,2
DISTRITO:SAN ANTONIO	4	2 147	1 236	57,6	1 208	566	642	25	3	911	42,4
SAN ANTONIO O EL LLANO	3	1 681	938	55,8	917	416	501	18	3	743	44,2
LÁMPARAS O CORAZÓN DE JESÚS	1	466	298	63,9	291	150	141	7	0	168	36,1
DISTRITO:CONCEPCIÓN	22	12 929	6 926	53,6	6 738	2 888	3 850	161	27	6 003	46,4
CONCEPCIÓN ABAJO	14	8 326	4 495	54,0	4 383	1 862	2 521	93	19	3 831	46,0
CONCEPCIÓN ARRIBA	8	4 603	2 431	52,8	2 355	1 026	1 329	68	8	2 172	47,2
DISTRITO:SAN FELIPE	33	19 771	10 063	50,9	9 771	4 181	5 590	250	42	9 708	49,1
SAN FELIPE	10	5 874	3 168	53,9	3 082	1 406	1 676	72	14	2 706	46,1
AURORA	16	9 600	5 088	53,0	4 932	2 094	2 838	136	20	4 512	47,0
TEJARCILLOS (JUAN RAFAEL MORA)	7	4 297	1 807	42,1	1 757	681	1 076	42	8	2 490	57,9
CANTÓN: VÁZQUEZ DE CORONADO	**94**	**56 128**	**35 260**	**62,8**	**34 272**	**17 750**	**16 522**	**864**	**124**	**20 868**	**37,2**
DISTRITO:SAN ISIDRO	27	16 294	10 701	65,7	10 370	5 544	4 826	288	43	5 593	34,3
SAN ISIDRO	20	12 313	8 124	66,0	7 881	4 336	3 545	209	34	4 189	34,0
CORAZÓN DE JESÚS	7	3 981	2 577	64,7	2 489	1 208	1 281	79	9	1 404	35,3
DISTRITO:SAN RAFAEL	11	6 216	3 837	61,7	3 732	2 096	1 636	98	7	2 379	38,3
SAN RAFAEL	9	5 192	3 288	63,3	3 206	1 783	1 423	76	6	1 904	36,7
LAS NUBES	2	1 024	549	53,6	526	313	213	22	1	475	46,4
DISTRITO:DULCE NOMBRE DE JESÚS	17	10 390	6 248	60,1	6 090	2 879	3 211	133	25	4 142	39,9
JESÚS O DULCE NOMBRE	17	10 390	6 248	60,1	6 090	2 879	3 211	133	25	4 142	39,9
DISTRITO:PATALILLO	29	17 502	11 323	64,7	11 028	5 611	5 417	260	35	6 179	35,3
SAN ANTONIO	29	17 502	11 323	64,7	11 028	5 611	5 417	260	35	6 179	35,3
DISTRITO:CASCAJAL	10	5 726	3 151	55,0	3 052	1 620	1 432	85	14	2 575	45,0
SAN PEDRO	8	4 873	2 735	56,1	2 655	1 387	1 268	70	10	2 138	43,9
CASCAJAL	2	853	416	48,8	397	233	164	15	4	437	51,2

CUADRO 3.11 SAN JOSÉ: JUNTAS, ELECTORADO, PARTICIPACIÓN, VOTOS POR PARTIDO, NULOS, BLANCOS Y ABSTENCIONISMO, PARA PRESIDENCIA Y VICEPRESIDENCIAS DE LA REPÚBLICA, SEGÚN CANTÓN, DISTRITO ADMINISTRATIVO Y DISTRITO ELECTORAL
ELECCIONES 3 DE ABRIL 2022

CANTÓN, DISTRITO ADMINISTRATIVO Y DISTRITO ELECTORAL	JUNTAS	ELECTORADO	VOTOS RECIBIDOS							ABSTENCIONISMO	
			TOTAL GENERAL	% PARTICIPACIÓN	VOTOS VÁLIDOS			NULOS	BLANCOS	ABSOLUTO	%
					TOTAL	LIBERACIÓN NACIONAL	PROGRESO SOCIAL DEMOCRÁTICO				
CANTÓN: ACOSTA	**44**	**17 749**	**10 683**	**60,2**	**10 443**	**5 562**	**4 881**	**204**	**36**	**7 066**	**39,8**
DISTRITO:SAN IGNACIO	15	8 112	5 172	63,8	5 051	2 599	2 452	106	15	2 940	36,2
SAN IGNACIO	7	4 257	2 744	64,5	2 679	1 387	1 292	61	4	1 513	35,5
TABLAZO	2	1 126	620	55,1	607	307	300	12	1	506	44,9
CHIRRACA (PARTE ESTE)	2	1 013	681	67,2	665	308	357	13	3	332	32,8
SAN LUIS	3	1 687	1 104	65,4	1 077	585	492	20	7	583	34,6
HLE ACOSTA	1	29	23	79,3	23	12	11	0	0	6	20,7
DISTRITO:GUAITIL	7	2 104	1 226	58,3	1 196	751	445	22	8	878	41,7
GUAITIL	2	632	359	56,8	355	198	157	4	0	273	43,2
TOLEDO	1	173	88	50,9	86	53	33	2	0	85	49,1
COYOLAR	1	85	29	34,1	28	13	15	1	0	56	65,9
LA CRUZ	1	407	267	65,6	256	171	85	10	1	140	34,4
OCOCA	2	807	483	59,9	471	316	155	5	7	324	40,1
DISTRITO:PALMICHAL	8	3 958	2 405	60,8	2 355	1 264	1 091	45	5	1 553	39,2
AGUA BLANCA (PARTE NORTE)	1	596	426	71,5	417	215	202	8	1	170	28,5
PALMICHAL	4	2 322	1 356	58,4	1 324	676	648	29	3	966	41,6
SEVILLA (CACAO)	1	228	140	61,4	138	74	64	2	0	88	38,6
BAJO DE JORCO (PARTE ESTE)	1	376	226	60,1	224	127	97	1	1	150	39,9
BAJO CACAO O CERDAS	1	436	257	58,9	252	172	80	5	0	179	41,1
DISTRITO:CANGREJAL	5	1 613	912	56,5	896	462	434	14	2	701	43,5
CANGREJAL	1	494	265	53,6	257	105	152	6	2	229	46,4
CEIBA ESTE	1	422	224	53,1	220	97	123	4	0	198	46,9
LLANO DE LA MESA	1	171	112	65,5	112	77	35	0	0	59	34,5
ESCUADRA	1	149	76	51,0	76	34	42	0	0	73	49,0
LINDA VISTA	1	377	235	62,3	231	149	82	4	0	142	37,7
DISTRITO:SABANILLAS	9	1 962	968	49,3	945	486	459	17	6	994	50,7
SABANILLAS	2	718	369	51,4	364	177	187	2	3	349	48,6
TÉRUEL	1	310	153	49,4	150	75	75	3	0	157	50,6
BIJAGUAL	1	251	114	45,4	108	51	57	6	0	137	54,6
ZONCUANO	1	103	35	34,0	35	31	4	0	0	68	66,0
LAS LIMAS	1	73	28	38,4	28	10	18	0	0	45	61,6
CASPIROLA	1	106	56	52,8	55	30	25	1	0	50	47,2
URUCA	1	194	97	50,0	94	40	54	3	0	97	50,0

CUADRO 3.11 SAN JOSÉ: JUNTAS, ELECTORADO, PARTICIPACIÓN, VOTOS POR PARTIDO, NULOS, BLANCOS Y ABSTENCIONISMO, PARA PRESIDENCIA Y VICEPRESIDENCIAS DE LA REPÚBLICA, SEGÚN CANTÓN, DISTRITO ADMINISTRATIVO Y DISTRITO ELECTORAL
ELECCIONES 3 DE ABRIL 2022

CANTÓN, DISTRITO ADMINISTRATIVO Y DISTRITO ELECTORAL	JUNTAS	ELECTORADO	VOTOS RECIBIDOS							ABSTENCIONISMO	
			TOTAL GENERAL	% PARTICIPACIÓN	VOTOS VÁLIDOS			NULOS	BLANCOS	ABSOLUTO	%
					TOTAL	LIBERACIÓN NACIONAL	PROGRESO SOCIAL DEMOCRÁTICO				
VEGAS DEL PARRITA	1	207	116	56,0	111	72	39	2	3	91	44,0
CANTÓN: TIBÁS	**94**	**56 539**	**34 383**	**60,8**	**33 482**	**17 189**	**16 293**	**788**	**113**	**22 156**	**39,2**
DISTRITO:SAN JUAN	36	21 572	13 964	64,7	13 590	7 294	6 296	334	40	7 608	35,3
SAN JUAN	25	15 016	9 791	65,2	9 541	5 292	4 249	222	28	5 225	34,8
FLORIDA (INVU)	11	6 556	4 173	63,7	4 049	2 002	2 047	112	12	2 383	36,3
DISTRITO:CINCO ESQUINAS	13	7 693	4 133	53,7	4 036	1 859	2 177	89	8	3 560	46,3
CINCO ESQUINAS	13	7 693	4 133	53,7	4 036	1 859	2 177	89	8	3 560	46,3
DISTRITO:ANSELMO LLORENTE	14	8 590	5 742	66,8	5 570	3 062	2 508	148	24	2 848	33,2
ANSELMO LLORENTE	14	8 590	5 742	66,8	5 570	3 062	2 508	148	24	2 848	33,2
DISTRITO:LEÓN XIII	13	8 027	3 835	47,8	3 748	1 645	2 103	66	21	4 192	52,2
LEÓN XIII	13	8 027	3 835	47,8	3 748	1 645	2 103	66	21	4 192	52,2
DISTRITO:COLIMA	18	10 657	6 709	63,0	6 538	3 329	3 209	151	20	3 948	37,0
COLIMA	7	4 268	2 653	62,2	2 590	1 256	1 334	56	7	1 615	37,8
CUATRO REINAS	11	6 389	4 056	63,5	3 948	2 073	1 875	95	13	2 333	36,5
CANTÓN: MORAVIA	**78**	**45 628**	**29 428**	**64,5**	**28 601**	**15 575**	**13 026**	**716**	**111**	**16 200**	**35,5**
DISTRITO:SAN VICENTE	45	26 114	17 383	66,6	16 887	9 741	7 146	435	61	8 731	33,4
SAN VICENTE	37	22 334	14 933	66,9	14 514	8 444	6 070	372	47	7 401	33,1
HLE CASA NAZARETH	1	28	9	32,1	9	8	1	0	0	19	67,9
LA ISLA	7	3 752	2 441	65,1	2 364	1 289	1 075	63	14	1 311	34,9
DISTRITO:SAN JERÓNIMO	9	4 795	2 912	60,7	2 820	1 378	1 442	82	10	1 883	39,3
SAN JERÓNIMO	5	2 508	1 589	63,4	1 537	802	735	49	3	919	36,6
PLATANARES	4	2 287	1 323	57,8	1 283	576	707	33	7	964	42,2
DISTRITO:LA TRINIDAD	24	14 719	9 133	62,0	8 894	4 456	4 438	199	40	5 586	38,0
LA TRINIDAD (GUAYABAL)	18	11 233	7 047	62,7	6 881	3 386	3 495	142	24	4 186	37,3
LOS SITIOS	6	3 486	2 086	59,8	2 013	1 070	943	57	16	1 400	40,2

CUADRO 3.11 SAN JOSÉ: JUNTAS, ELECTORADO, PARTICIPACIÓN, VOTOS POR PARTIDO, NULOS, BLANCOS Y ABSTENCIONISMO, PARA PRESIDENCIA Y VICEPRESIDENCIAS DE LA REPÚBLICA, SEGÚN CANTÓN, DISTRITO ADMINISTRATIVO Y DISTRITO ELECTORAL
ELECCIONES 3 DE ABRIL 2022

CANTÓN, DISTRITO ADMINISTRATIVO Y DISTRITO ELECTORAL	JUNTAS	ELECTORADO	VOTOS RECIBIDOS							ABSTENCIONISMO	
			TOTAL GENERAL	% PARTICIPACIÓN	VOTOS VÁLIDOS			NULOS	BLANCOS	ABSOLUTO	%
					TOTAL	LIBERACIÓN NACIONAL	PROGRESO SOCIAL DEMOCRÁTICO				
CANTÓN: MONTES DE OCA	**74**	**43 083**	**27 606**	**64,1**	**26 638**	**16 141**	**10 497**	**864**	**104**	**15 477**	**35,9**
DISTRITO:SAN PEDRO	36	21 055	13 043	61,9	12 570	7 757	4 813	421	52	8 012	38,1
SAN PEDRO	16	9 599	5 723	59,6	5 527	3 585	1 942	176	20	3 876	40,4
LOURDES	19	11 391	7 286	64,0	7 011	4 152	2 859	243	32	4 105	36,0
HLE MONTES DE OCA	1	65	34	52,3	32	20	12	2	0	31	47,7
DISTRITO:SABANILLA	21	12 150	8 204	67,5	7 900	4 809	3 091	268	36	3 946	32,5
SABANILLA	14	8 452	5 649	66,8	5 444	3 379	2 065	178	27	2 803	33,2
CEDROS	7	3 698	2 555	69,1	2 456	1 430	1 026	90	9	1 143	30,9
DISTRITO:MERCEDES	5	2 732	1 812	66,3	1 739	1 118	621	67	6	920	33,7
BETANIA	5	2 732	1 812	66,3	1 739	1 118	621	67	6	920	33,7
DISTRITO:SAN RAFAEL	12	7 146	4 547	63,6	4 429	2 457	1 972	108	10	2 599	36,4
SAN RAFAEL	12	7 146	4 547	63,6	4 429	2 457	1 972	108	10	2 599	36,4
CANTÓN: TURRUBARES	**16**	**4 974**	**2 879**	**57,9**	**2 835**	**1 496**	**1 339**	**30**	**14**	**2 095**	**42,1**
DISTRITO:SAN PABLO	3	1 458	831	57,0	815	415	400	13	3	627	43,0
SAN PABLO	3	1 458	831	57,0	815	415	400	13	3	627	43,0
DISTRITO:SAN PEDRO	1	522	370	70,9	369	204	165	1	0	152	29,1
SAN PEDRO	1	522	370	70,9	369	204	165	1	0	152	29,1
DISTRITO:SAN JUAN DE MATA	2	1 059	541	51,1	532	250	282	7	2	518	48,9
SAN JUAN DE MATA	1	421	248	58,9	242	106	136	4	2	173	41,1
EL BARRO	1	638	293	45,9	290	144	146	3	0	345	54,1
DISTRITO:SAN LUIS	4	476	270	56,7	267	145	122	1	2	206	43,3
SAN LUIS	1	112	73	65,2	72	30	42	1	0	39	34,8
SAN RAFAEL	1	76	37	48,7	36	11	25	0	1	39	51,3
SAN FRANCISCO	1	213	107	50,2	107	82	25	0	0	106	49,8
POTENCIANA ARRIBA	1	75	53	70,7	52	22	30	0	1	22	29,3
DISTRITO:CARARA	6	1 459	867	59,4	852	482	370	8	7	592	40,6
MONTELIMAR (LOS SITIOS)	1	298	165	55,4	160	105	55	3	2	133	44,6
LAS DELICIAS	1	129	74	57,4	73	51	22	1	0	55	42,6
SAN GABRIEL	1	199	107	53,8	106	78	28	1	0	92	46,2
BIJAGUAL	1	438	268	61,2	263	110	153	2	3	170	38,8
SAN ANTONIO DE TULÍN	1	324	208	64,2	205	117	88	1	2	116	35,8
EL SUR	1	71	45	63,4	45	21	24	0	0	26	36,6

CUADRO 3.11 SAN JOSÉ: JUNTAS, ELECTORADO, PARTICIPACIÓN, VOTOS POR PARTIDO, NULOS, BLANCOS Y ABSTENCIONISMO, PARA PRESIDENCIA Y VICEPRESIDENCIAS DE LA REPÚBLICA, SEGÚN CANTÓN, DISTRITO ADMINISTRATIVO Y DISTRITO ELECTORAL
ELECCIONES 3 DE ABRIL 2022

CANTÓN, DISTRITO ADMINISTRATIVO Y DISTRITO ELECTORAL	JUNTAS	ELECTORADO	VOTOS RECIBIDOS							ABSTENCIONISMO	
			TOTAL GENERAL	% PARTICIPACIÓN	VOTOS VÁLIDOS			NULOS	BLANCOS	ABSOLUTO	%
					TOTAL	LIBERACIÓN NACIONAL	PROGRESO SOCIAL DEMOCRÁTICO				
CANTÓN: DOTA	**14**	**5 851**	**3 599**	**61,5**	**3 462**	**1 815**	**1 647**	**109**	**28**	**2 252**	**38,5**
DISTRITO:SANTA MARÍA	8	4 053	2 431	60,0	2 330	1 187	1 143	87	14	1 622	40,0
SANTA MARÍA	7	4 006	2 405	60,0	2 305	1 181	1 124	86	14	1 601	40,0
SUKIA O EL BRUJO	1	47	26	55,3	25	6	19	1	0	21	44,7
DISTRITO:JARDÍN	1	338	207	61,2	196	114	82	7	4	131	38,8
JARDÍN	1	338	207	61,2	196	114	82	7	4	131	38,8
DISTRITO:COPEY	5	1 460	961	65,8	936	514	422	15	10	499	34,2
COPEY	1	568	353	62,1	346	214	132	5	2	215	37,9
PROVIDENCIA	1	202	140	69,3	138	82	56	1	1	62	30,7
LA CIMA	1	340	242	71,2	233	107	126	3	6	98	28,8
TRINIDAD	1	222	142	64,0	138	75	63	3	1	80	36,0
SAN GERARDO	1	128	84	65,6	81	36	45	3	0	44	34,4
CANTÓN: CURRIDABAT	**90**	**51 538**	**32 483**	**63,0**	**31 620**	**18 613**	**13 007**	**750**	**113**	**19 055**	**37,0**
DISTRITO:CURRIDABAT	43	24 701	16 158	65,4	15 705	9 367	6 338	394	59	8 543	34,6
CURRIDABAT	19	11 653	7 233	62,1	7 033	3 974	3 059	175	25	4 420	37,9
LA LÍA O INMACULADA	7	3 881	2 731	70,4	2 655	1 609	1 046	67	9	1 150	29,6
CIPRESES	7	4 073	2 865	70,3	2 787	1 798	989	66	12	1 208	29,7
JOSÉ MARÍA ZELEDÓN	9	5 062	3 311	65,4	3 212	1 978	1 234	86	13	1 751	34,6
HLE CURRIDABAT	1	32	18	56,3	18	8	10	0	0	14	43,8
DISTRITO:GRANADILLA	18	10 456	6 663	63,7	6 489	3 638	2 851	147	27	3 793	36,3
GRANADILLA	18	10 456	6 663	63,7	6 489	3 638	2 851	147	27	3 793	36,3
DISTRITO:SÁNCHEZ	10	5 566	4 154	74,6	4 054	2 928	1 126	90	10	1 412	25,4
SÁNCHEZ	10	5 566	4 154	74,6	4 054	2 928	1 126	90	10	1 412	25,4
DISTRITO:TIRRASES	19	10 815	5 508	50,9	5 372	2 680	2 692	119	17	5 307	49,1
TIRRASES	8	4 651	2 679	57,6	2 604	1 347	1 257	66	9	1 972	42,4
CIUDADELA QUINCE DE AGOSTO	11	6 164	2 829	45,9	2 768	1 333	1 435	53	8	3 335	54,1

CUADRO 3.11 SAN JOSÉ: JUNTAS, ELECTORADO, PARTICIPACIÓN, VOTOS POR PARTIDO, NULOS, BLANCOS Y ABSTENCIONISMO, PARA PRESIDENCIA Y VICEPRESIDENCIAS DE LA REPÚBLICA, SEGÚN CANTÓN, DISTRITO ADMINISTRATIVO Y DISTRITO ELECTORAL
ELECCIONES 3 DE ABRIL 2022

CANTÓN, DISTRITO ADMINISTRATIVO Y DISTRITO ELECTORAL	JUNTAS	ELECTORADO	VOTOS RECIBIDOS							ABSTENCIONISMO	
			TOTAL GENERAL	% PARTICIPACIÓN	VOTOS VÁLIDOS			NULOS	BLANCOS	ABSOLUTO	%
					TOTAL	LIBERACIÓN NACIONAL	PROGRESO SOCIAL DEMOCRÁTICO				
CANTÓN: PÉREZ ZELEDÓN	**255**	**117 498**	**65 929**	**56,1**	**64 188**	**24 366**	**39 822**	**1 352**	**389**	**51 569**	**43,9**
DISTRITO:SAN ISIDRO DE EL GENERAL	82	41 395	23 519	56,8	22 867	8 417	14 450	526	126	17 876	43,2
SAN ISIDRO DE EL GENERAL	12	6 995	4 112	58,8	4 002	1 503	2 499	98	12	2 883	41,2
LA PALMA	3	1 258	684	54,4	675	318	357	9	0	574	45,6
LA ESPERANZA	1	397	195	49,1	194	99	95	1	0	202	50,9
CANDELARIA O ANGOSTURA	2	728	413	56,7	396	85	311	10	7	315	43,3
PEDREGOSO	4	1 923	1 166	60,6	1 133	398	735	24	9	757	39,4
PACUARITO	1	323	194	60,1	189	92	97	4	1	129	39,9
QUEBRADAS	2	1 134	686	60,5	663	248	415	19	4	448	39,5
SAN RAFAEL NORTE DE SAN ISIDRO	2	958	580	60,5	560	256	304	15	5	378	39,5
SAN AGUSTÍN	1	167	86	51,5	86	38	48	0	0	81	48,5
SAN JUAN DE MIRAMAR (ALTO SAN JUAN)	1	211	124	58,8	116	47	69	6	2	87	41,2
CEIBO ARRIBA	1	166	78	47,0	72	26	46	5	1	88	53,0
PAVONES	3	1 528	740	48,4	724	224	500	12	4	788	51,6
EL HOYÓN	3	1 623	961	59,2	937	328	609	23	1	662	40,8
SINAÍ	7	3 704	2 130	57,5	2 079	727	1 352	39	12	1 574	42,5
MIRAVALLES	2	652	348	53,4	341	104	237	7	0	304	46,6
VILLANUEVA DE PEDREGOSO	2	819	483	59,0	477	172	305	3	3	336	41,0
SAGRADA FAMILIA	5	2 976	1 713	57,6	1 648	554	1 094	52	13	1 263	42,4
ROSARIO O ARRONIS	1	544	316	58,1	303	146	157	10	3	228	41,9
BAJO ESPERANZA	1	270	164	60,7	156	47	109	5	3	106	39,3
BONITA	2	1 147	638	55,6	620	219	401	14	4	509	44,4
CENIZA	2	784	436	55,6	423	161	262	11	2	348	44,4
COCORÍ	5	2 662	1 137	42,7	1 108	334	774	21	8	1 525	57,3
COOPERATIVA	5	3 019	1 861	61,6	1 817	785	1 032	42	2	1 158	38,4
INVU PEDRO PÉREZ	3	1 770	1 067	60,3	1 035	396	639	31	1	703	39,7
MORAZÁN	3	1 680	998	59,4	962	363	599	27	9	682	40,6
SAN ANDRÉS	6	3 121	1 792	57,4	1 751	617	1 134	27	14	1 329	42,6
TIERRA PROMETIDA	2	836	417	49,9	400	130	270	11	6	419	50,1
DISTRITO:EL GENERAL	12	5 356	3 160	59,0	3 071	1 097	1 974	74	15	2 196	41,0
GENERAL VIEJO	3	1 363	818	60,0	795	270	525	20	3	545	40,0
LA HERMOSA	1	616	376	61,0	361	122	239	11	4	240	39,0
PEÑAS BLANCAS	3	1 623	869	53,5	841	273	568	25	3	754	46,5

CUADRO 3.11 SAN JOSÉ: JUNTAS, ELECTORADO, PARTICIPACIÓN, VOTOS POR PARTIDO, NULOS, BLANCOS Y ABSTENCIONISMO, PARA PRESIDENCIA Y VICEPRESIDENCIAS DE LA REPÚBLICA, SEGÚN CANTÓN, DISTRITO ADMINISTRATIVO Y DISTRITO ELECTORAL
ELECCIONES 3 DE ABRIL 2022

CANTÓN, DISTRITO ADMINISTRATIVO Y DISTRITO ELECTORAL	JUNTAS	ELECTORADO	VOTOS RECIBIDOS							ABSTENCIONISMO	
			TOTAL GENERAL	% PARTICIPACIÓN	VOTOS VÁLIDOS			NULOS	BLANCOS	ABSOLUTO	%
					TOTAL	LIBERACIÓN NACIONAL	PROGRESO SOCIAL DEMOCRÁTICO				
SANTA ELENA	2	728	470	64,6	456	167	289	11	3	258	35,4
SAN BLAS (LINDA ARRIBA)	1	147	115	78,2	115	67	48	0	0	32	21,8
LA LINDA	1	461	277	60,1	275	121	154	2	0	184	39,9
MIRAFLORES	1	418	235	56,2	228	77	151	5	2	183	43,8
DISTRITO:DANIEL FLORES	53	29 255	16 253	55,6	15 818	5 719	10 099	343	92	13 002	44,4
PALMARES	6	3 662	2 115	57,8	2 082	674	1 408	27	6	1 547	42,2
SAN JUAN BOSCO (PATIO DE AGUA)	2	818	458	56,0	443	184	259	11	4	360	44,0
LA REPUNTA	5	2 517	1 418	56,3	1 375	436	939	40	3	1 099	43,7
LOS REYES	1	518	345	66,6	333	141	192	10	2	173	33,4
CONCEPCIÓN (PARTE ESTE)	1	611	393	64,3	378	163	215	14	1	218	35,7
LAS JUNTAS DE PACUAR	2	1 003	634	63,2	614	203	411	15	5	369	36,8
VILLA LIGIA	7	4 148	2 403	57,9	2 339	884	1 455	56	8	1 745	42,1
LOS CHILES	6	3 348	1 967	58,8	1 908	680	1 228	48	11	1 381	41,2
LOS ÁNGELES DE LIGIA	8	4 742	2 465	52,0	2 413	851	1 562	39	13	2 277	48,0
CAI ANTONIO BASTIDA DE PAZ	1	731	241	33,0	235	164	71	3	3	490	67,0
HLE MONSEÑOR DELFÍN QUESADA CASTRO	1	68	51	75,0	51	36	15	0	0	17	25,0
BAIDAMBU	4	2 154	1 006	46,7	975	326	649	25	6	1 148	53,3
LA AURORA	6	3 521	2 001	56,8	1 932	671	1 261	42	27	1 520	43,2
DANIEL FLORES	2	1 190	647	54,4	633	223	410	12	2	543	45,6
CAI PABRU PRESBERI	1	224	109	48,7	107	83	24	1	1	115	51,3
DISTRITO:RIVAS	16	5 269	3 236	61,4	3 137	1 319	1 818	73	26	2 033	38,6
RIVAS	3	1 383	811	58,6	781	241	540	23	7	572	41,4
BUENA VISTA	1	340	251	73,8	247	119	128	1	3	89	26,2
PUEBLO NUEVO	2	837	569	68,0	551	238	313	16	2	268	32,0
CANAÁN	1	276	167	60,5	161	76	85	3	3	109	39,5
HERRADURA	1	229	128	55,9	127	74	53	0	1	101	44,1
CHIMIROL	2	922	541	58,7	529	256	273	9	3	381	41,3
LA PIEDRA DE RIVAS	1	295	209	70,8	200	47	153	7	2	86	29,2
PALMITAL	1	245	162	66,1	155	66	89	5	2	83	33,9
JARDÍN (PARTE ESTE)	1	148	87	58,8	84	57	27	1	2	61	41,2
PIEDRA ALTA	1	102	44	43,1	44	21	23	0	0	58	56,9
TIRRA	1	242	136	56,2	129	60	69	7	0	106	43,8
SAN GERARDO	1	250	131	52,4	129	64	65	1	1	119	47,6
DISTRITO:SAN PEDRO	16	6 821	3 442	50,5	3 396	1 230	2 166	34	12	3 379	49,5

CUADRO 3.11 SAN JOSÉ: JUNTAS, ELECTORADO, PARTICIPACIÓN, VOTOS POR PARTIDO, NULOS, BLANCOS Y ABSTENCIONISMO, PARA PRESIDENCIA Y VICEPRESIDENCIAS DE LA REPÚBLICA, SEGÚN CANTÓN, DISTRITO ADMINISTRATIVO Y DISTRITO ELECTORAL
ELECCIONES 3 DE ABRIL 2022

CANTÓN, DISTRITO ADMINISTRATIVO Y DISTRITO ELECTORAL	JUNTAS	ELECTORADO	VOTOS RECIBIDOS							ABSTENCIONISMO	
			TOTAL GENERAL	% PARTICIPACIÓN	VOTOS VÁLIDOS			NULOS	BLANCOS	ABSOLUTO	%
					TOTAL	LIBERACIÓN NACIONAL	PROGRESO SOCIAL DEMOCRÁTICO				
SAN PEDRO	3	1 418	769	54,2	760	258	502	8	1	649	45,8
SAN RAFAEL DE SAN PEDRO	1	601	330	54,9	326	119	207	2	2	271	45,1
TAMBOR	1	479	254	53,0	252	60	192	2	0	225	47,0
SAN JERÓNIMO	1	470	240	51,1	239	95	144	0	1	230	48,9
FÁTIMA	2	819	437	53,4	433	189	244	3	1	382	46,6
LA UNIÓN DE SAN PEDRO	3	1 270	622	49,0	605	210	395	14	3	648	51,0
SANTIAGO	2	724	306	42,3	302	118	184	3	1	418	57,7
ESPERANZA DE SAN PEDRO	2	802	368	45,9	365	123	242	1	2	434	54,1
CRISTO REY	1	238	116	48,7	114	58	56	1	1	122	51,3
DISTRITO:PLATANARES	15	6 014	3 593	59,7	3 479	1 503	1 976	88	26	2 421	40,3
BOLIVIA	2	712	480	67,4	465	212	253	13	2	232	32,6
SAN RAFAEL DE PLATANARES	3	1 390	841	60,5	820	322	498	14	7	549	39,5
SAN PABLO	2	1 128	624	55,3	603	266	337	18	3	504	44,7
AGUAS BUENAS	1	397	246	62,0	237	129	108	4	5	151	38,0
SIERRA	1	186	122	65,6	119	64	55	1	2	64	34,4
VISTA DE MAR NORTE	1	175	120	68,6	114	52	62	5	1	55	31,4
RÍO GRANDE	1	479	263	54,9	258	101	157	4	1	216	45,1
MOLLEJONES	2	940	568	60,4	536	237	299	27	5	372	39,6
SOCORRO	1	206	109	52,9	108	39	69	1	0	97	47,1
VILLA ARGENTINA	1	401	220	54,9	219	81	138	1	0	181	45,1
DISTRITO:PEJIBAYE	13	4 474	2 460	55,0	2 418	770	1 648	29	13	2 014	45,0
PEJIBAYE	3	1 466	763	52,0	746	204	542	10	7	703	48,0
ÁGUILA ABAJO	1	537	342	63,7	338	104	234	2	2	195	36,3
ZAPOTE	1	303	148	48,8	144	41	103	3	1	155	51,2
DESAMPARADOS	1	101	46	45,5	46	13	33	0	0	55	54,5
SAN MIGUEL	1	264	155	58,7	154	43	111	1	0	109	41,3
MESAS	2	978	521	53,3	508	166	342	10	3	457	46,7
SAN MARTÍN (LAS MULAS)	1	221	146	66,1	144	33	111	2	0	75	33,9
GUADALUPE	1	263	152	57,8	152	79	73	0	0	111	42,2
TRINIDAD	1	135	70	51,9	70	18	52	0	0	65	48,1
VERACRUZ	1	206	117	56,8	116	69	47	1	0	89	43,2
DISTRITO:CAJÓN	15	8 148	4 203	51,6	4 103	1 583	2 520	78	22	3 945	48,4
CARMEN O CAJÓN	5	2 990	1 445	48,3	1 410	513	897	28	7	1 545	51,7
QUIZARRÁ (PARTE ESTE)	1	500	256	51,2	253	66	187	2	1	244	48,8

CUADRO 3.11 SAN JOSÉ: JUNTAS, ELECTORADO, PARTICIPACIÓN, VOTOS POR PARTIDO, NULOS, BLANCOS Y ABSTENCIONISMO, PARA PRESIDENCIA Y VICEPRESIDENCIAS DE LA REPÚBLICA, SEGÚN CANTÓN, DISTRITO ADMINISTRATIVO Y DISTRITO ELECTORAL
ELECCIONES 3 DE ABRIL 2022

CANTÓN, DISTRITO ADMINISTRATIVO Y DISTRITO ELECTORAL	JUNTAS	ELECTORADO	VOTOS RECIBIDOS							ABSTENCIONISMO	
			TOTAL GENERAL	% PARTICIPACIÓN	VOTOS VÁLIDOS			NULOS	BLANCOS	ABSOLUTO	%
					TOTAL	LIBERACIÓN NACIONAL	PROGRESO SOCIAL DEMOCRÁTICO				
SANTA TERESA	2	781	424	54,3	405	156	249	17	2	357	45,7
MERCEDES	3	1 809	986	54,5	962	455	507	17	7	823	45,5
SAN FRANCISCO	2	866	502	58,0	494	165	329	5	3	364	42,0
PILAR	2	1 202	590	49,1	579	228	351	9	2	612	50,9
DISTRITO:BARÚ	6	2 043	1 126	55,1	1 102	426	676	18	6	917	44,9
SAN CRISTÓBAL O TINAMASTE	1	615	362	58,9	354	128	226	5	3	253	41,1
SAN JUAN DE DIOS O GUABO	1	354	186	52,5	182	99	83	3	1	168	47,5
PLATANILLO	2	674	348	51,6	340	95	245	6	2	326	48,4
VILLA BONITA	1	82	23	28,0	23	7	16	0	0	59	72,0
SAN SALVADOR	1	318	207	65,1	203	97	106	4	0	111	34,9
DISTRITO:RÍO NUEVO	8	2 485	1 333	53,6	1 310	647	663	15	8	1 152	46,4
SANTA ROSA	2	938	458	48,8	448	237	211	7	3	480	51,2
SAVEGRE ABAJO	1	292	182	62,3	181	106	75	1	0	110	37,7
BRUJO	1	133	74	55,6	71	14	57	2	1	59	44,4
EL LLANO	1	138	85	61,6	83	29	54	1	1	53	38,4
CALLE MORAS	1	529	293	55,4	289	131	158	3	1	236	44,6
SAN CAYETANO (RÍO NUEVO)	1	262	146	55,7	144	69	75	0	2	116	44,3
CALIFORNIA DE RÍO NUEVO	1	193	95	49,2	94	61	33	1	0	98	50,8
DISTRITO:PÁRAMO	13	3 914	2 334	59,6	2 249	1 133	1 116	52	33	1 580	40,4
SAN RAMÓN SUR	3	1 603	937	58,5	901	433	468	29	7	666	41,5
SANTO TOMÁS	1	170	100	58,8	95	62	33	3	2	70	41,2
DIVISIÓN (PARTE OESTE)	1	274	152	55,5	146	71	75	2	4	122	44,5
LOS ÁNGELES DE PÁRAMO	1	257	176	68,5	173	89	84	1	2	81	31,5
SIBERIA (PARTE OESTE)	1	173	86	49,7	83	34	49	0	3	87	50,3
LA ESE	1	350	184	52,6	180	72	108	3	1	166	47,4
VALENCIA	1	184	121	65,8	114	69	45	3	4	63	34,2
SANTA EDUVIGIS	1	216	130	60,2	126	80	46	3	1	86	39,8
SAN RAMÓN NORTE	1	547	342	62,5	331	189	142	7	4	205	37,5
BERLÍN	1	101	80	79,2	74	28	46	1	5	21	20,8
RÍO QUEBRADAS ARRIBA	1	39	26	66,7	26	6	20	0	0	13	33,3
DISTRITO:LA AMISTAD	6	2 324	1 270	54,6	1 238	522	716	22	10	1 054	45,4
SAN GABRIEL	1	337	209	62,0	198	80	118	10	1	128	38,0
SANTA LUCÍA (SANTA LUISA)	1	228	116	50,9	114	41	73	2	0	112	49,1
SAN CARLOS	1	380	248	65,3	244	134	110	2	2	132	34,7

CUADRO 3.11 SAN JOSÉ: JUNTAS, ELECTORADO, PARTICIPACIÓN, VOTOS POR PARTIDO, NULOS, BLANCOS Y ABSTENCIONISMO, PARA PRESIDENCIA Y VICEPRESIDENCIAS DE LA REPÚBLICA, SEGÚN CANTÓN, DISTRITO ADMINISTRATIVO Y DISTRITO ELECTORAL
ELECCIONES 3 DE ABRIL 2022

CANTÓN, DISTRITO ADMINISTRATIVO Y DISTRITO ELECTORAL	JUNTAS	ELECTORADO	VOTOS RECIBIDOS							ABSTENCIONISMO	
			TOTAL GENERAL	% PARTICIPACIÓN	VOTOS VÁLIDOS			NULOS	BLANCOS	ABSOLUTO	%
					TOTAL	LIBERACIÓN NACIONAL	PROGRESO SOCIAL DEMOCRÁTICO				
CHINA KICHÁ	1	324	145	44,8	141	84	57	3	1	179	55,2
SAN ANTONIO	2	1 055	552	52,3	541	183	358	5	6	503	47,7
CANTÓN: LEÓN CORTÉS CASTRO	**27**	**9 531**	**5 888**	**61,8**	**5 697**	**3 305**	**2 392**	**131**	**60**	**3 643**	**38,2**
DISTRITO:SAN PABLO	6	3 383	1 949	57,6	1 875	983	892	56	18	1 434	42,4
SAN PABLO	5	2 863	1 664	58,1	1 597	838	759	50	17	1 199	41,9
CARRIZALES	1	520	285	54,8	278	145	133	6	1	235	45,2
DISTRITO:SAN ANDRÉS	4	1 214	675	55,6	648	378	270	18	9	539	44,4
SAN ANDRÉS	2	815	464	56,9	443	247	196	15	6	351	43,1
ANGOSTURA ABAJO	1	247	141	57,1	139	76	63	0	2	106	42,9
HIGUERÓN	1	152	70	46,1	66	55	11	3	1	82	53,9
DISTRITO:LLANO BONITO	5	1 405	888	63,2	872	483	389	13	3	517	36,8
LLANO BONITO (SAN RAFAEL ARRIBA)	2	714	428	59,9	417	244	173	9	2	286	40,1
SAN RAFAEL ABAJO (BENEFICIO CAFÉ)	1	322	201	62,4	199	118	81	1	1	121	37,6
SAN FRANCISCO	1	261	177	67,8	176	84	92	1	0	84	32,2
SANTA JUANA	1	108	82	75,9	80	37	43	2	0	26	24,1
DISTRITO:SAN ISIDRO	5	1 234	814	66,0	807	489	318	5	2	420	34,0
SAN ISIDRO	2	881	576	65,4	571	348	223	4	1	305	34,6
SANTA ROSA ABAJO ESTE	1	142	87	61,3	87	41	46	0	0	55	38,7
TRINIDAD	1	161	116	72,0	114	90	24	1	1	45	28,0
SANTA ROSA ARRIBA ESTE	1	50	35	70,0	35	10	25	0	0	15	30,0
DISTRITO:SANTA CRUZ	5	1 435	1 002	69,8	958	663	295	24	20	433	30,2
SANTA CRUZ	2	877	614	70,0	582	366	216	18	14	263	30,0
CEDRAL (PARTE NORTE)	1	348	240	69,0	232	184	48	4	4	108	31,0
SAN MARTÍN	1	159	107	67,3	103	76	27	2	2	52	32,7
LA LUCHA (SUR DEL RÍO)	1	51	41	80,4	41	37	4	0	0	10	19,6
DISTRITO:SAN ANTONIO	2	860	560	65,1	537	309	228	15	8	300	34,9
SAN ANTONIO	1	568	366	64,4	356	214	142	8	2	202	35,6
LA CUESTA O BAJO DE TARRAZÚ	1	292	194	66,4	181	95	86	7	6	98	33,6

1/ Se modificó la cantidad de electorado de acuerdo con las resoluciones DGRA-005-2022, DGRA-015-2022, DGRA-025-2022, DGRA-026-2022, DGRA-027-2022, DGRA-028-2022, DGRA-029-2022, DGRA-030-2022, DGRA-032-2022, DGRA-033-2022, DGRA-034-2022, DGRA-036-2022, DGRA-037-2022, DGRA-038-2022, DGRA-039-2022, DGRA-044-2022, DGRA-046-2022, DGRA-047-2022, DGRA-048-2022, DGRA-049-2022, DGRA-050-2022, DGRA-110-2022, DGRA-111-2022, DGRA-113-2022, DGRA-117-2022, DGRA-121-2022, DGRA-124-2022 y DGRA-128-2022, con excepción de 6 traslados que no fueron aplicados.

FUENTE: Tribunal Supremo de Elecciones.

CUADRO 3.12 ALAJUELA: JUNTAS, ELECTORADO, PARTICIPACIÓN, VOTOS POR PARTIDO, NULOS, BLANCOS Y ABSTENCIONISMO, PARA PRESIDENCIA Y VICEPRESIDENCIAS DE LA REPÚBLICA, SEGÚN CANTÓN, DISTRITO ADMINISTRATIVO Y DISTRITO ELECTORAL
ELECCIONES 3 DE ABRIL 2022

CANTÓN, DISTRITO ADMINISTRATIVO Y DISTRITO ELECTORAL	JUNTAS	ELECTORADO	VOTOS RECIBIDOS							ABSTENCIONISMO	
			TOTAL GENERAL	% PARTICIPACIÓN	VOTOS VÁLIDOS			NULOS	BLANCOS	ABSOLUTO	%
					TOTAL	LIBERACIÓN NACIONAL	PROGRESO SOCIAL DEMOCRÁTICO				
PROVINCIA: ALAJUELA	**1 345**	**679 844**	**405 013**	**59,6**	**395 698**	**172 399**	**223 299**	**7 853**	**1 462**	**274 831**	**40,4**
CANTÓN: ALAJUELA	**383**	**215 739**	**126 134**	**58,5**	**123 450**	**55 102**	**68 348**	**2 305**	**379**	**89 606**	**41,5**
DISTRITO:ALAJUELA	72	41 292	25 301	61,3	24 734	11 958	12 776	499	68	15 991	38,7
ALAJUELA	10	5 784	3 765	65,1	3 689	2 018	1 671	65	11	2 019	34,9
CONCEPCIÓN O EL LLANO	18	10 671	6 784	63,6	6 635	3 335	3 300	137	12	3 887	36,4
CANOAS	17	10 220	6 132	60,0	5 992	2 609	3 383	127	13	4 088	40,0
MONTECILLOS (PARTE NORTE)	8	4 811	2 607	54,2	2 535	1 140	1 395	55	17	2 204	45,8
HLE SANTIAGO CRESPO CALVO	1	131	42	32,1	42	29	13	-	-	89	67,9
BARRIO CORAZÓN DE JESÚS	4	1 928	1 242	64,4	1 224	601	623	17	1	686	35,6
EL ARROYO	4	1 890	1 245	65,9	1 220	644	576	23	2	645	34,1
EL CARMEN	10	5 857	3 484	59,5	3 397	1 582	1 815	75	12	2 373	40,5
DISTRITO:SAN JOSÉ	59	35 126	20 281	57,7	19 830	8 680	11 150	385	66	14 845	42,3
SAN JOSÉ	16	9 842	5 154	52,4	5 067	2 107	2 960	69	18	4 688	47,6
EL COYOL	12	7 079	4 248	60,0	4 158	1 806	2 352	82	8	2 831	40,0
TUETAL SUR	3	1 648	877	53,2	846	423	423	29	2	771	46,8
PUEBLO NUEVO	8	4 313	2 622	60,8	2 568	1 108	1 460	47	7	1 691	39,2
PACTO DEL JOCOTE	20	12 244	7 380	60,3	7 191	3 236	3 955	158	31	4 864	39,7
DISTRITO:CARRIZAL	10	5 389	3 091	57,4	3 019	1 273	1 746	63	9	2 298	42,6
CARRIZAL	5	2 854	1 666	58,4	1 628	706	922	34	4	1 188	41,6
CINCO ESQUINAS	2	1 012	526	52,0	517	201	316	8	1	486	48,0
PAVAS (GUARARÍ)	3	1 523	899	59,0	874	366	508	21	4	624	41,0
DISTRITO:SAN ANTONIO	39	22 914	13 037	56,9	12 746	5 579	7 167	253	38	9 877	43,1
SAN ANTONIO DEL TEJAR	5	2 814	1 760	62,5	1 723	756	967	33	4	1 054	37,5
EL ROBLE	16	9 530	5 422	56,9	5 292	2 249	3 043	113	17	4 108	43,1
VILLA BONITA (PARTE SUR)	10	6 136	3 487	56,8	3 424	1 596	1 828	56	7	2 649	43,2
CIRUELAS	8	4 434	2 368	53,4	2 307	978	1 329	51	10	2 066	46,6
DISTRITO:GUÁCIMA	30	17 149	10 307	60,1	10 106	4 124	5 982	165	36	6 842	39,9
GUÁCIMA (SANTIAGO OESTE)	9	5 424	3 350	61,8	3 280	1 351	1 929	55	15	2 074	38,2
EL COCO	4	2 410	1 395	57,9	1 363	529	834	25	7	1 015	42,1
LAS VUELTAS	3	1 560	1 066	68,3	1 055	548	507	9	2	494	31,7
NUESTRO AMO	4	2 114	1 426	67,5	1 397	743	654	24	5	688	32,5

CUADRO 3.12 ALAJUELA: JUNTAS, ELECTORADO, PARTICIPACIÓN, VOTOS POR PARTIDO, NULOS, BLANCOS Y ABSTENCIONISMO, PARA PRESIDENCIA Y VICEPRESIDENCIAS DE LA REPÚBLICA, SEGÚN CANTÓN, DISTRITO ADMINISTRATIVO Y DISTRITO ELECTORAL
ELECCIONES 3 DE ABRIL 2022

CANTÓN, DISTRITO ADMINISTRATIVO Y DISTRITO ELECTORAL	JUNTAS	ELECTORADO	VOTOS RECIBIDOS							ABSTENCIONISMO	
			TOTAL GENERAL	% PARTICIPACIÓN	VOTOS VÁLIDOS			NULOS	BLANCOS	ABSOLUTO	%
					TOTAL	LIBERACIÓN NACIONAL	PROGRESO SOCIAL DEMOCRÁTICO				
RINCÓN CHIQUITO	5	3 022	1 660	54,9	1 635	548	1 087	22	3	1 362	45,1
RINCÓN DE HERRERA	5	2 619	1 410	53,8	1 376	405	971	30	4	1 209	46,2
DISTRITO:SAN ISIDRO	23	12 751	7 349	57,6	7 168	3 146	4 022	155	26	5 402	42,4
SAN ISIDRO	4	2 075	1 210	58,3	1 190	509	681	16	4	865	41,7
ITIQUÍS	6	3 351	1 787	53,3	1 742	779	963	38	7	1 564	46,7
DULCE NOMBRE DE LAGUNA	3	1 561	824	52,8	807	316	491	13	4	737	47,2
SAN MARTÍN	4	2 468	1 558	63,1	1 510	761	749	43	5	910	36,9
TACACORÍ	3	1 774	1 078	60,8	1 050	437	613	23	5	696	39,2
CERRILLAL	1	335	178	53,1	172	64	108	6	-	157	46,9
LAS PILAS	2	1 187	714	60,2	697	280	417	16	1	473	39,8
DISTRITO:SABANILLA	13	6 071	3 560	58,6	3 481	1 466	2 015	62	17	2 511	41,4
SABANILLA	3	1 437	921	64,1	903	420	483	13	5	516	35,9
SAN LUIS	2	1 101	678	61,6	664	274	390	12	2	423	38,4
LOS ÁNGELES	2	1 144	620	54,2	611	223	388	7	2	524	45,8
FRAIJANES	2	914	498	54,5	478	242	236	18	2	416	45,5
POASITO	2	819	478	58,4	461	197	264	11	6	341	41,6
EL CERRO	2	656	365	55,6	364	110	254	1	-	291	44,4
DISTRITO:SAN RAFAEL	39	21 105	11 583	54,9	11 361	5 107	6 254	180	42	9 522	45,1
SAN RAFAEL ESTE	13	7 832	4 858	62,0	4 772	2 018	2 754	66	20	2 974	38,0
SAN RAFAEL OESTE	16	9 580	5 727	59,8	5 606	2 339	3 267	100	21	3 853	40,2
CAI REYNALDO VILLALOBOS ZUÑIGA	1	505	231	45,7	229	166	63	2	-	274	54,3
CAI LUIS PAULINO MORA MORA	1	479	117	24,4	113	89	24	3	1	362	75,6
CAI ÁMBITO A Y B (MÍNIMA)	1	699	158	22,6	155	129	26	3	-	541	77,4
CAI ÁMBITO C (MEDIANA ABIERTA)	1	273	74	27,1	73	58	15	1	-	199	72,9
CAI ÁMBITOS D (MED CERRADA)	1	404	109	27,0	108	83	25	1	-	295	73,0
CAI GERARDO RODRÍGUEZ ECHEVERRÍA	1	390	86	22,1	85	68	17	1	-	304	77,9
CAI ADULTO MAYOR	1	385	139	36,1	137	97	40	2	-	246	63,9
CAI ADULTO JOVEN	1	117	15	12,8	14	9	5	1	-	102	87,2
CAI ÁMBITO E (INDICIADOS) Y PENSIONES	1	391	56	14,3	56	43	13	-	-	335	85,7
CAI CENTRO NACIONAL DE ATENCIÓN ESPECÍFICA	1	50	13	26,0	13	8	5	-	-	37	74,6
DISTRITO:RÍO SEGUNDO	16	8 988	5 338	59,4	5 254	2 358	2 896	74	10	3 650	40,6
RÍO SEGUNDO (SANTIAGO ESTE)	8	4 546	2 838	62,4	2 801	1 241	1 560	34	3	1 708	37,6
CACIQUE	4	2 326	1 327	57,1	1 302	628	674	21	4	999	42,9
VILLA HELIA (FINCA HELIA)	2	989	614	62,1	602	263	339	11	1	375	37,9

CUADRO 3.12 ALAJUELA: JUNTAS, ELECTORADO, PARTICIPACIÓN, VOTOS POR PARTIDO, NULOS, BLANCOS Y ABSTENCIONISMO, PARA PRESIDENCIA Y VICEPRESIDENCIAS DE LA REPÚBLICA, SEGÚN CANTÓN, DISTRITO ADMINISTRATIVO Y DISTRITO ELECTORAL
ELECCIONES 3 DE ABRIL 2022

CANTÓN, DISTRITO ADMINISTRATIVO Y DISTRITO ELECTORAL	JUNTAS	ELECTORADO	VOTOS RECIBIDOS							ABSTENCIONISMO	
			TOTAL GENERAL	% PARTICIPACIÓN	VOTOS VÁLIDOS			NULOS	BLANCOS	ABSOLUTO	%
					TOTAL	LIBERACIÓN NACIONAL	PROGRESO SOCIAL DEMOCRÁTICO				
CALIFORNIA	2	1 127	559	49,6	549	226	323	8	2	568	50,4
DISTRITO:DESAMPARADOS	35	20 760	12 350	59,5	12 086	5 425	6 661	233	31	8 410	40,5
DESAMPARADOS	19	11 595	6 993	60,3	6 858	2 962	3 896	119	16	4 602	39,7
INVU LOS RODRÍGUEZ	13	7 684	4 466	58,1	4 357	2 025	2 332	96	13	3 218	41,9
ROSALES	3	1 481	891	60,2	871	438	433	18	2	590	39,8
DISTRITO:TURRÚCARES	12	6 120	3 591	58,7	3 524	1 337	2 187	60	7	2 529	41,3
TURRÚCARES	7	4 066	2 396	58,9	2 348	914	1 434	44	4	1 670	41,1
CEBADILLA	2	984	581	59,0	572	175	397	6	3	403	41,0
SAN MIGUEL O CERRILLOS	2	808	446	55,2	437	169	268	9	-	362	44,8
SIQUIARES	1	262	168	64,1	167	79	88	1	-	94	35,9
DISTRITO:TAMBOR	19	10 762	5 945	55,2	5 832	2 652	3 180	94	19	4 817	44,8
TAMBOR (SANTA ANA)	4	2 339	1 448	61,9	1 419	603	816	21	8	891	38,1
CACAO	7	4 075	2 044	50,2	2 004	932	1 072	33	7	2 031	49,8
TUETAL NORTE (PARTE)	5	2 944	1 578	53,6	1 551	718	833	25	2	1 366	46,4
QUEBRADAS	3	1 404	875	62,3	858	399	459	15	2	529	37,7
DISTRITO:GARITA	10	5 320	3 196	60,1	3 137	1 434	1 703	51	8	2 124	39,9
GARITA	7	3 710	2 176	58,7	2 135	938	1 197	37	4	1 534	41,3
DULCE NOMBRE O LAS ÁNIMAS	3	1 610	1 020	63,4	1 002	496	506	14	4	590	36,6
DISTRITO:SARAPIQUÍ	6	1 992	1 205	60,5	1 172	563	609	31	2	787	39,5
UJARRÁS	2	794	439	55,3	426	247	179	13	-	355	44,7
SAN MIGUEL DE SARAPIQUÍ	2	985	637	64,7	621	272	349	15	1	348	35,3
CORAZÓN DE JESÚS	1	86	59	68,6	59	26	33	-	-	27	31,4
EL PARAÍSO	1	127	70	55,1	66	18	48	3	1	57	44,9
CANTÓN: SAN RAMÓN	**139**	**68 598**	**42 269**	**61,6**	**40 939**	**15 942**	**24 997**	**1 170**	**160**	**26 329**	**38,4**
DISTRITO:SAN RAMÓN	20	11 772	7 686	65,3	7 400	3 180	4 220	266	20	4 086	34,7
SAN RAMÓN	20	11 772	7 686	65,3	7 400	3 180	4 220	266	20	4 086	34,7
DISTRITO:SANTIAGO	9	4 091	2 579	63,0	2 517	1 044	1 473	50	12	1 512	37,0
SANTIAGO	5	2 611	1 694	64,9	1 644	675	969	39	11	917	35,1
SAN JOSÉ (RÍO JESÚS)	1	427	274	64,2	265	109	156	8	1	153	35,8
ANGOSTURA	1	170	114	67,1	113	50	63	1	-	56	32,9
CALLE LEÓN	1	346	213	61,6	212	91	121	1	-	133	38,4
EMPALME	1	537	284	52,9	283	119	164	1	-	253	47,1
DISTRITO:SAN JUAN	18	9 852	5 827	59,1	5 625	2 090	3 535	177	25	4 025	40,9

CUADRO 3.12 ALAJUELA: JUNTAS, ELECTORADO, PARTICIPACIÓN, VOTOS POR PARTIDO, NULOS, BLANCOS Y ABSTENCIONISMO, PARA PRESIDENCIA Y VICEPRESIDENCIAS DE LA REPÚBLICA, SEGÚN CANTÓN, DISTRITO ADMINISTRATIVO Y DISTRITO ELECTORAL
ELECCIONES 3 DE ABRIL 2022

CANTÓN, DISTRITO ADMINISTRATIVO Y DISTRITO ELECTORAL	JUNTAS	ELECTORADO	VOTOS RECIBIDOS							ABSTENCIONISMO	
			TOTAL GENERAL	% PARTICIPACIÓN	VOTOS VÁLIDOS			NULOS	BLANCOS	ABSOLUTO	%
					TOTAL	LIBERACIÓN NACIONAL	PROGRESO SOCIAL DEMOCRÁTICO				
SAN JUAN	11	6 519	3 983	61,1	3 827	1 387	2 440	136	20	2 536	38,9
HLE SAN RAMÓN	1	34	12	35,3	12	8	4	-	-	22	64,7
BARRIO BELÉN	6	3 299	1 832	55,5	1 786	695	1 091	41	5	1 467	44,5
DISTRITO:PIEDADES NORTE	14	6 536	4 097	62,7	3 981	1 560	2 421	101	15	2 439	37,3
PIEDADES NORTE	3	1 247	785	63,0	770	246	524	12	3	462	37,0
LA PAZ	1	381	282	74,0	279	142	137	3	-	99	26,0
BOLÍVAR (ESPERANZA)	6	3 426	2 074	60,5	2 010	767	1 243	58	6	1 352	39,5
LA ESPERANZA	2	825	472	57,2	446	175	271	22	4	353	42,8
BAJO LA PAZ	2	657	484	73,7	476	230	246	6	2	173	26,3
DISTRITO:PIEDADES SUR	10	3 404	2 191	64,4	2 124	749	1 375	54	13	1 213	35,6
PIEDADES SUR	3	1 329	871	65,5	841	325	516	23	7	458	34,5
SALVADOR	1	174	123	70,7	123	56	67	-	-	51	29,3
SAN FRANCISCO	1	199	124	62,3	122	38	84	2	-	75	37,7
SAN MIGUEL	2	926	549	59,3	535	181	354	11	3	377	40,7
BUREAL	1	123	86	69,9	78	22	56	6	2	37	30,1
SOCORRO	1	143	90	62,9	88	26	62	1	1	53	37,1
LA GUARIA	1	510	348	68,2	337	101	236	11	-	162	31,8
DISTRITO:SAN RAFAEL	13	7 417	4 625	62,4	4 475	1 805	2 670	136	14	2 792	37,6
SAN RAFAEL	7	4 121	2 683	65,1	2 594	1 020	1 574	81	8	1 438	34,9
BERLÍN	1	586	383	65,4	369	174	195	14	-	203	34,6
CALLE ZAMORA	4	2 216	1 222	55,1	1 179	489	690	37	6	994	44,9
LLANO DE BRENES	1	494	337	68,2	333	122	211	4	-	157	31,8
DISTRITO:SAN ISIDRO	7	3 442	2 090	60,7	2 033	805	1 228	54	3	1 352	39,3
SAN ISIDRO	4	2 123	1 365	64,3	1 321	529	792	41	3	758	35,7
GUARIA (RÍO GRANDE)	3	1 319	725	55,0	712	276	436	13	-	594	45,0
DISTRITO:ÁNGELES	8	3 967	2 395	60,4	2 325	799	1 526	63	7	1 572	39,6
LOS ÁNGELES SUR	2	1 089	702	64,5	685	255	430	16	1	387	35,5
BAJO ZÚÑIGA	1	505	338	66,9	331	67	264	6	1	167	33,1
CIUDADELA JARDINES	4	2 279	1 319	57,9	1 274	462	812	40	5	960	42,1
LA BALSA	1	94	36	38,3	35	15	20	1	-	58	61,7
DISTRITO:ALFARO	8	4 552	2 681	58,9	2 577	979	1 598	89	15	1 871	41,1
SAN PEDRO	6	3 619	2 139	59,1	2 059	754	1 305	68	12	1 480	40,9
CATARATA	2	933	542	58,1	518	225	293	21	3	391	41,9
DISTRITO:VOLIO	4	2 012	1 219	60,6	1 180	459	721	36	3	793	39,4

CUADRO 3.12 ALAJUELA: JUNTAS, ELECTORADO, PARTICIPACIÓN, VOTOS POR PARTIDO, NULOS, BLANCOS Y ABSTENCIONISMO, PARA PRESIDENCIA Y VICEPRESIDENCIAS DE LA REPÚBLICA, SEGÚN CANTÓN, DISTRITO ADMINISTRATIVO Y DISTRITO ELECTORAL
ELECCIONES 3 DE ABRIL 2022

CANTÓN, DISTRITO ADMINISTRATIVO Y DISTRITO ELECTORAL	JUNTAS	ELECTORADO	VOTOS RECIBIDOS							ABSTENCIONISMO	
			TOTAL GENERAL	% PARTICIPACIÓN	VOTOS VÁLIDOS			NULOS	BLANCOS	ABSOLUTO	%
					TOTAL	LIBERACIÓN NACIONAL	PROGRESO SOCIAL DEMOCRÁTICO				
VOLIO	3	1 611	948	58,8	914	355	559	31	3	663	41,2
ALTO VILLEGAS	1	401	271	67,6	266	104	162	5	-	130	32,4
DISTRITO:CONCEPCIÓN	4	2 027	1 241	61,2	1 191	512	679	43	7	786	38,8
CONCEPCIÓN	4	2 027	1 241	61,2	1 191	512	679	43	7	786	38,8
DISTRITO:ZAPOTAL	3	300	183	61,0	181	71	110	2	-	117	39,0
SAN ANTONIO DE ZAPOTAL	1	156	105	67,3	105	40	65	-	-	51	32,7
CARRERA BUENA	1	103	60	58,3	58	22	36	2	-	43	41,7
ZAPOTAL PARTE ESTE	1	41	18	43,9	18	9	9	-	-	23	56,1
DISTRITO:PEÑAS BLANCAS	14	6 077	3 563	58,6	3 478	1 343	2 135	70	15	2 514	41,4
SAN ISIDRO DE PEÑAS BLANCAS	3	1 374	823	59,9	806	316	490	16	1	551	40,1
CHACHAGUA	4	2 247	1 264	56,3	1 230	532	698	28	6	983	43,7
COLONIA TRINIDAD	2	696	430	61,8	418	132	286	10	2	266	38,2
SECTOR LOS ÁNGELES	2	752	446	59,3	442	189	253	4	-	306	40,7
EL CASTILLO	1	241	151	62,7	146	24	122	5	-	90	37,3
SAN MARTIN (EL BOSQUE)	2	767	449	58,5	436	150	286	7	6	318	41,5
DISTRITO:SAN LORENZO	7	3 149	1 892	60,1	1 852	546	1 306	29	11	1 257	39,9
BAJO CÓRDOBA	1	40	25	62,5	25	13	12	-	-	15	37,5
BAJO DE LOS RODRÍGUEZ	3	1 448	816	56,4	792	232	560	16	8	632	43,6
LOS CRIQUES	1	520	356	68,5	347	117	230	6	3	164	31,5
VALLE AZUL	2	1 141	695	60,9	688	184	504	7	-	446	39,1
CANTÓN: GRECIA	**114**	**56 994**	**36 789**	**64,5**	**35 916**	**15 520**	**20 396**	**741**	**132**	**20 205**	**35,5**
DISTRITO:GRECIA	27	15 432	9 965	64,6	9 753	4 361	5 392	184	28	5 467	35,4
GRECIA	20	12 109	8 002	66,1	7 835	3 562	4 273	145	22	4 107	33,9
RINCÓN DE ARIAS	5	2 591	1 600	61,8	1 567	655	912	30	3	991	38,2
LOS LOTES (SAN VICENTE)	2	732	363	49,6	351	144	207	9	3	369	50,4
DISTRITO:SAN ISIDRO	10	4 665	2 955	63,3	2 883	1 222	1 661	53	19	1 710	36,7
MESÓN O DULCE NOMBRE	3	1 775	1 110	62,5	1 084	463	621	19	7	665	37,5
SAN FRANCISCO	2	688	428	62,2	416	171	245	9	3	260	37,8
CALLE ACHIOTE	2	757	469	62,0	455	186	269	11	3	288	38,0
SAN ISIDRO	3	1 445	948	65,6	928	402	526	14	6	497	34,4
DISTRITO:SAN JOSÉ	15	7 144	4 801	67,2	4 679	2 191	2 488	109	13	2 343	32,8
SAN JOSÉ Y SANTA GERTRUDIS NORTE	4	2 003	1 433	71,5	1 391	695	696	34	8	570	28,5
SANTA GERTRUDIS SUR	3	1 765	1 203	68,2	1 176	509	667	25	2	562	31,8

CUADRO 3.12 ALAJUELA: JUNTAS, ELECTORADO, PARTICIPACIÓN, VOTOS POR PARTIDO, NULOS, BLANCOS Y ABSTENCIONISMO, PARA PRESIDENCIA Y VICEPRESIDENCIAS DE LA REPÚBLICA, SEGÚN CANTÓN, DISTRITO ADMINISTRATIVO Y DISTRITO ELECTORAL
ELECCIONES 3 DE ABRIL 2022

CANTÓN, DISTRITO ADMINISTRATIVO Y DISTRITO ELECTORAL	JUNTAS	ELECTORADO	VOTOS RECIBIDOS							ABSTENCIONISMO	
			TOTAL GENERAL	% PARTICIPACIÓN	VOTOS VÁLIDOS			NULOS	BLANCOS	ABSOLUTO	%
					TOTAL	LIBERACIÓN NACIONAL	PROGRESO SOCIAL DEMOCRÁTICO				
LA ARENA (PARTE NORTE)	3	1 427	831	58,2	807	353	454	23	1	596	41,8
CALLE RODRÍGUEZ	1	599	386	64,4	375	149	226	10	1	213	35,6
CALLE SAN JOSÉ	2	640	427	66,7	420	183	237	6	1	213	33,3
CEDRO	2	710	521	73,4	510	302	208	11	-	189	26,6
DISTRITO:SAN ROQUE	19	9 289	6 413	69,0	6 272	2 551	3 721	120	21	2 876	31,0
SAN ROQUE	7	4 057	2 869	70,7	2 807	1 128	1 679	54	8	1 188	29,3
SAN MIGUEL	2	631	476	75,4	467	187	280	7	2	155	24,6
BARRIO LATINO (AGUALOTE)	4	2 398	1 529	63,8	1 491	628	863	30	8	869	36,2
CARBONAL (CRISTO REY)	2	999	730	73,1	720	331	389	9	1	269	26,9
SAN MIGUEL ARRIBA	1	259	193	74,5	189	34	155	4	-	66	25,5
LEÓN CORTÉS CASTRO	2	856	585	68,3	569	236	333	15	1	271	31,7
HLE JAFETH JIMÉNEZ MORALES	1	89	31	34,8	29	7	22	1	1	58	65,2
DISTRITO:TACARES	12	5 944	3 558	59,9	3 465	1 576	1 889	78	15	2 386	40,1
TACARES	5	2 700	1 631	60,4	1 589	688	901	39	3	1 069	39,6
CATALUÑA	3	1 213	727	59,9	712	356	356	9	6	486	40,1
BODEGAS	4	2 031	1 200	59,1	1 164	532	632	30	6	831	40,9
DISTRITO:PUENTE DE PIEDRA	18	8 426	5 265	62,5	5 114	2 169	2 945	129	22	3 161	37,5
PUENTE DE PIEDRA	4	2 051	1 340	65,3	1 298	524	774	38	4	711	34,7
RINCÓN DE SALAS	3	1 293	875	67,7	860	410	450	13	2	418	32,3
ALTOS DE PERALTA	4	2 070	1 226	59,2	1 191	483	708	28	7	844	40,8
PORÓ	3	1 361	873	64,1	855	342	513	13	5	488	35,9
BAJO ROSALES	1	346	188	54,3	185	76	109	2	1	158	45,7
LA ARGENTINA	3	1 305	763	58,5	725	334	391	35	3	542	41,5
DISTRITO:BOLÍVAR	13	6 094	3 832	62,9	3 750	1 450	2 300	68	14	2 262	37,1
LOS ÁNGELES DE BOLÍVAR	5	2 663	1 736	65,2	1 694	681	1 013	36	6	927	34,8
SAN JUAN	3	1 585	940	59,3	921	408	513	15	4	645	40,7
SAN LUIS	2	777	494	63,6	484	122	362	6	4	283	36,4
CAJÓN (BARRIO SAN JOSÉ)	2	777	505	65,0	498	171	327	7	-	272	35,0
CAJÓN ARRIBA	1	292	157	53,8	153	68	85	4	-	135	46,2

CUADRO 3.12 ALAJUELA: JUNTAS, ELECTORADO, PARTICIPACIÓN, VOTOS POR PARTIDO, NULOS, BLANCOS Y ABSTENCIONISMO, PARA PRESIDENCIA Y VICEPRESIDENCIAS DE LA REPÚBLICA, SEGÚN CANTÓN, DISTRITO ADMINISTRATIVO Y DISTRITO ELECTORAL
ELECCIONES 3 DE ABRIL 2022

CANTÓN, DISTRITO ADMINISTRATIVO Y DISTRITO ELECTORAL	JUNTAS	ELECTORADO	VOTOS RECIBIDOS							ABSTENCIONISMO	
			TOTAL GENERAL	% PARTICIPACIÓN	VOTOS VÁLIDOS			NULOS	BLANCOS	ABSOLUTO	%
					TOTAL	LIBERACIÓN NACIONAL	PROGRESO SOCIAL DEMOCRÁTICO				
CANTÓN: SAN MATEO	**13**	**5 007**	**2 969**	**59,3**	**2 932**	**1 424**	**1 508**	**27**	**10**	**2 038**	**40,7**
DISTRITO:SAN MATEO	7	2 526	1 499	59,3	1 482	691	791	14	3	1 027	40,7
SAN MATEO	3	1 728	1 030	59,6	1 018	517	501	12	-	698	40,4
HIGUITO	2	609	379	62,2	375	139	236	2	2	230	37,8
MADERAL	1	118	52	44,1	51	28	23	-	1	66	55,9
DULCE NOMBRE	1	71	38	53,5	38	7	31	-	-	33	46,5
DISTRITO:DESMONTE	2	513	305	59,5	300	137	163	2	3	208	40,5
DESMONTE	1	434	267	61,5	263	120	143	1	3	167	38,5
ESTANQUILLO (SAN ANTONIO)	1	79	38	48,1	37	17	20	1	-	41	51,9
DISTRITO:JESÚS MARÍA	2	886	574	64,8	567	314	253	6	1	312	35,2
JESÚS MARÍA	2	886	574	64,8	567	314	253	6	1	312	35,2
DISTRITO:LABRADOR	2	1 082	591	54,6	583	282	301	5	3	491	45,4
LABRADOR	2	1 082	591	54,6	583	282	301	5	3	491	45,4
CANTÓN: ATENAS	**45**	**21 886**	**13 844**	**63,3**	**13 552**	**5 857**	**7 695**	**250**	**42**	**8 042**	**36,7**
DISTRITO:ATENAS	13	7 215	4 788	66,4	4 682	2 174	2 508	90	16	2 427	33,6
ATENAS	8	4 813	3 218	66,9	3 147	1 512	1 635	61	10	1 595	33,1
LOS ÁNGELES	4	2 356	1 555	66,0	1 520	655	865	29	6	801	34,0
HLE HORTENSIA RODRÍGUEZ S DE B	1	46	15	32,6	15	7	8	-	-	31	67,4
DISTRITO:JESÚS	7	3 245	2 114	65,1	2 081	1 003	1 078	26	7	1 131	34,9
JESÚS	4	1 869	1 218	65,2	1 194	573	621	18	6	651	34,8
SABANA LARGA	2	1 200	784	65,3	776	384	392	7	1	416	34,7
ESTANQUILLO (SAN ANTONIO) (PARTE ESTE)	1	176	112	63,6	111	46	65	1	-	64	36,4
DISTRITO:MERCEDES	5	2 476	1 478	59,7	1 438	500	938	34	6	998	40,3
MERCEDES	5	2 476	1 478	59,7	1 438	500	938	34	6	998	40,3
DISTRITO:SAN ISIDRO	6	2 294	1 418	61,8	1 384	469	915	29	5	876	38,2
SAN ISIDRO	2	653	431	66,0	423	150	273	8	-	222	34,0
RINCÓN DE SAN ISIDRO	2	929	545	58,7	529	141	388	13	3	384	41,3
MORAZÁN	2	712	442	62,1	432	178	254	8	2	270	37,9
DISTRITO:CONCEPCIÓN	6	2 943	1 895	64,4	1 862	882	980	30	3	1 048	35,6
CONCEPCIÓN	4	2 273	1 465	64,5	1 435	696	739	27	3	808	35,5
BALSA	2	670	430	64,2	427	186	241	3	-	240	35,8
DISTRITO:SAN JOSÉ	3	1 317	798	60,6	788	304	484	7	3	519	39,4

CUADRO 3.12 ALAJUELA: JUNTAS, ELECTORADO, PARTICIPACIÓN, VOTOS POR PARTIDO, NULOS, BLANCOS Y ABSTENCIONISMO, PARA PRESIDENCIA Y VICEPRESIDENCIAS DE LA REPÚBLICA, SEGÚN CANTÓN, DISTRITO ADMINISTRATIVO Y DISTRITO ELECTORAL
ELECCIONES 3 DE ABRIL 2022

CANTÓN, DISTRITO ADMINISTRATIVO Y DISTRITO ELECTORAL	JUNTAS	ELECTORADO	VOTOS RECIBIDOS							ABSTENCIONISMO	
			TOTAL GENERAL	% PARTICIPACIÓN	VOTOS VÁLIDOS			NULOS	BLANCOS	ABSOLUTO	%
					TOTAL	LIBERACIÓN NACIONAL	PROGRESO SOCIAL DEMOCRÁTICO				
SAN JOSÉ SUR	3	1 317	798	60,6	788	304	484	7	3	519	39,4
DISTRITO:SANTA EULALIA	3	1 741	958	55,0	941	347	594	15	2	783	45,0
SANTA EULALIA	3	1 741	958	55,0	941	347	594	15	2	783	45,0
DISTRITO:ESCOBAL	2	655	395	60,3	376	178	198	19	-	260	39,7
ESCOBAL	1	542	330	60,9	312	137	175	18	-	212	39,1
GUÁCIMO	1	113	65	57,5	64	41	23	1	-	48	42,5
CANTÓN: NARANJO	**66**	**33 531**	**21 086**	**62,9**	**20 527**	**9 157**	**11 370**	**455**	**104**	**12 445**	**37,1**
DISTRITO:NARANJO	24	13 095	8 113	62,0	7 871	3 517	4 354	204	38	4 982	38,0
NARANJO	14	8 130	5 094	62,7	4 939	2 248	2 691	134	21	3 036	37,3
CANDELARIA (BAJO CORRALES)	4	2 284	1 402	61,4	1 363	587	776	33	6	882	38,6
COMÚN O SAN RAFAEL	2	878	554	63,1	536	226	310	12	6	324	36,9
DULCE NOMBRE (VILLANO)	3	1 749	1 048	59,9	1 018	448	570	25	5	701	40,1
HLE JOSÉ DEL OLMO	1	54	15	27,8	15	8	7	-	-	39	72,2
DISTRITO:SAN MIGUEL	5	2 834	1 702	60,1	1 667	745	922	29	6	1 132	39,9
SAN MIGUEL	4	2 476	1 471	59,4	1 437	647	790	28	6	1 005	40,6
SAN FRANCISCO (VACA MUERTA)	1	358	231	64,5	230	98	132	1	-	127	35,5
DISTRITO:SAN JOSÉ	6	2 366	1 649	69,7	1 603	737	866	28	18	717	30,3
SAN JOSÉ (SAN JUANILLO)	3	1 253	834	66,6	809	370	439	19	6	419	33,4
BARRANCA	1	383	301	78,6	300	185	115	-	1	82	21,4
SAN ANTONIO DE BARRANCA	1	434	329	75,8	317	108	209	2	10	105	24,2
CAÑUELA ARRIBA	1	296	185	62,5	177	74	103	7	1	111	37,5
DISTRITO:CIRRÍ SUR	8	3 629	2 339	64,5	2 273	924	1 349	51	15	1 290	35,5
CIRRÍ SUR	4	2 048	1 235	60,3	1 195	511	684	30	10	813	39,7
LLANO BONITO O CIRRÍ NORTE	2	976	695	71,2	678	252	426	14	3	281	28,8
LOURDES	2	605	409	67,6	400	161	239	7	2	196	32,4
DISTRITO:SAN JERÓNIMO	5	2 549	1 530	60,0	1 488	670	818	36	6	1 019	40,0
SAN JERÓNIMO	4	2 199	1 305	59,3	1 266	547	719	33	6	894	40,7
LOS ROBLES	1	350	225	64,3	222	123	99	3	-	125	35,7
DISTRITO:SAN JUAN	5	2 543	1 670	65,7	1 634	782	852	25	11	873	34,3
SAN ANTONIO DE LA CUEVA	2	971	699	72,0	691	368	323	7	1	272	28,0
SAN JUAN (ACEQUIA GRANDE)	3	1 572	971	61,8	943	414	529	18	10	601	38,2
DISTRITO:EL ROSARIO	6	2 963	1 888	63,7	1 852	901	951	33	3	1 075	36,3
ROSARIO (EL HOYO)	5	2 820	1 788	63,4	1 755	853	902	30	3	1 032	36,6

CUADRO 3.12 ALAJUELA: JUNTAS, ELECTORADO, PARTICIPACIÓN, VOTOS POR PARTIDO, NULOS, BLANCOS Y ABSTENCIONISMO, PARA PRESIDENCIA Y VICEPRESIDENCIAS DE LA REPÚBLICA, SEGÚN CANTÓN, DISTRITO ADMINISTRATIVO Y DISTRITO ELECTORAL
ELECCIONES 3 DE ABRIL 2022

CANTÓN, DISTRITO ADMINISTRATIVO Y DISTRITO ELECTORAL	JUNTAS	ELECTORADO	VOTOS RECIBIDOS							ABSTENCIONISMO	
			TOTAL GENERAL	% PARTICIPACIÓN	VOTOS VÁLIDOS			NULOS	BLANCOS	ABSOLUTO	%
					TOTAL	LIBERACIÓN NACIONAL	PROGRESO SOCIAL DEMOCRÁTICO				
SANTA MARGARITA	1	143	100	69,9	97	48	49	3	-	43	30,1
DISTRITO:PALMITOS	7	3 552	2 195	61,8	2 139	881	1 258	49	7	1 357	38,2
PALMITOS	3	1 342	827	61,6	817	320	497	9	1	515	38,4
CONCEPCIÓN ESTE	3	1 601	992	62,0	958	387	571	28	6	609	38,0
SAN ROQUE	1	609	376	61,7	364	174	190	12	-	233	38,3
CANTÓN: PALMARES	**55**	**30 114**	**19 205**	**63,8**	**18 696**	**8 548**	**10 148**	**423**	**86**	**10 909**	**36,2**
DISTRITO:PALMARES	8	4 813	3 235	67,2	3 148	1 545	1 603	72	15	1 578	32,8
PALMARES	8	4 813	3 235	67,2	3 148	1 545	1 603	72	15	1 578	32,8
DISTRITO:ZARAGOZA	15	8 039	5 292	65,8	5 153	2 304	2 849	110	29	2 747	34,2
ZARAGOZA	5	2 564	1 697	66,2	1 656	808	848	34	7	867	33,8
RINCÓN DE ZARAGOZA	6	3 216	2 151	66,9	2 090	887	1 203	48	13	1 065	33,1
COCALECA (PARTE OESTE)	2	1 105	705	63,8	686	284	402	16	3	400	36,2
CALLE VARGAS	2	1 154	739	64,0	721	325	396	12	6	415	36,0
DISTRITO:BUENOS AIRES	10	5 607	3 582	63,9	3 491	1 634	1 857	74	17	2 025	36,1
BUENOS AIRES	10	5 607	3 582	63,9	3 491	1 634	1 857	74	17	2 025	36,1
DISTRITO:SANTIAGO	4	1 890	1 128	59,7	1 096	477	619	29	3	762	40,3
SANTIAGO	4	1 890	1 128	59,7	1 096	477	619	29	3	762	40,3
DISTRITO:CANDELARIA	3	1 629	911	55,9	890	384	506	18	3	718	44,1
CANDELARIA	3	1 629	911	55,9	890	384	506	18	3	718	44,1
DISTRITO:ESQUIPULAS	9	5 022	2 919	58,1	2 829	1 274	1 555	77	13	2 103	41,9
ESQUIPULAS	9	5 022	2 919	58,1	2 829	1 274	1 555	77	13	2 103	41,9
DISTRITO:LA GRANJA	6	3 114	2 138	68,7	2 089	930	1 159	43	6	976	31,3
LA GRANJA	5	3 057	2 107	68,9	2 058	908	1 150	43	6	950	31,1
HLE PALMARES	1	57	31	54,4	31	22	9	-	-	26	45,6
CANTÓN: POÁS	**44**	**23 616**	**15 038**	**63,7**	**14 724**	**6 927**	**7 797**	**259**	**55**	**8 578**	**36,3**
DISTRITO:SAN PEDRO	14	7 908	5 273	66,7	5 165	2 358	2 807	86	22	2 635	33,3
SAN PEDRO	12	7 095	4 784	67,4	4 681	2 154	2 527	82	21	2 311	32,6
CHILAMATE	2	813	489	60,1	484	204	280	4	1	324	39,9
DISTRITO:SAN JUAN	6	2 665	1 726	64,8	1 686	782	904	32	8	939	35,2
SAN JUAN SUR	4	1 901	1 223	64,3	1 195	565	630	24	4	678	35,7
SAN JUAN NORTE	2	764	503	65,8	491	217	274	8	4	261	34,2
DISTRITO:SAN RAFAEL	8	4 004	2 777	69,4	2 719	1 378	1 341	45	13	1 227	30,6

CUADRO 3.12 ALAJUELA: JUNTAS, ELECTORADO, PARTICIPACIÓN, VOTOS POR PARTIDO, NULOS, BLANCOS Y ABSTENCIONISMO, PARA PRESIDENCIA Y VICEPRESIDENCIAS DE LA REPÚBLICA, SEGÚN CANTÓN, DISTRITO ADMINISTRATIVO Y DISTRITO ELECTORAL
ELECCIONES 3 DE ABRIL 2022

CANTÓN, DISTRITO ADMINISTRATIVO Y DISTRITO ELECTORAL	JUNTAS	ELECTORADO	VOTOS RECIBIDOS							ABSTENCIONISMO	
			TOTAL GENERAL	% PARTICIPACIÓN	VOTOS VÁLIDOS			NULOS	BLANCOS	ABSOLUTO	%
					TOTAL	LIBERACIÓN NACIONAL	PROGRESO SOCIAL DEMOCRÁTICO				
SAN RAFAEL	4	2 427	1 736	71,5	1 709	890	819	20	7	691	28,5
SANTA ROSA	2	678	463	68,3	451	226	225	8	4	215	31,7
GUATUZA	2	899	578	64,3	559	262	297	17	2	321	35,7
DISTRITO:CARRILLOS	12	7 021	4 161	59,3	4 072	1 871	2 201	80	9	2 860	40,7
CARRILLOS BAJO	8	4 644	2 607	56,1	2 549	1 142	1 407	51	7	2 037	43,9
CARRILLOS ALTO	4	2 377	1 554	65,4	1 523	729	794	29	2	823	34,6
DISTRITO:SABANA REDONDA	4	2 018	1 101	54,6	1 082	538	544	16	3	917	45,4
SABANA REDONDA	4	2 018	1 101	54,6	1 082	538	544	16	3	917	45,4
CANTÓN: OROTINA	**33**	**16 820**	**8 534**	**50,7**	**8 394**	**3 883**	**4 511**	**111**	**29**	**8 286**	**49,3**
DISTRITO:OROTINA	15	8 445	4 604	54,5	4 519	2 205	2 314	67	18	3 841	45,5
OROTINA	12	7 336	3 971	54,1	3 897	1 899	1 998	60	14	3 365	45,9
CUATRO ESQUINAS NORTE	2	1 076	619	57,5	608	297	311	7	4	457	42,5
HLE PRESBITERO JESÚS MARÍA VARGAS	1	33	14	42,4	14	9	5	-	-	19	57,6
DISTRITO:EL MASTATE	3	1 694	880	51,9	870	376	494	9	1	814	48,1
EL MASTATE	3	1 694	880	51,9	870	376	494	9	1	814	48,1
DISTRITO:HACIENDA VIEJA	2	993	551	55,5	540	233	307	10	1	442	44,5
HACIENDA VIEJA	2	993	551	55,5	540	233	307	10	1	442	44,5
DISTRITO:COYOLAR	9	4 384	1 831	41,8	1 801	797	1 004	23	7	2 553	58,2
COYOLAR	4	2 104	933	44,3	921	361	560	11	1	1 171	55,7
NUEVA SANTA RITA	4	2 054	798	38,9	781	388	393	12	5	1 256	61,1
SAN JERÓNIMO	1	226	100	44,2	99	48	51	-	1	126	55,8
DISTRITO:LA CEIBA	4	1 304	668	51,2	664	272	392	2	2	636	48,8
CASCAJAL	1	304	183	60,2	182	69	113	-	1	121	39,8
LA CEIBA	1	306	147	48,0	146	69	77	1	-	159	52,0
PARCELAS TRINIDAD (UVITA)	2	694	338	48,7	336	134	202	1	1	356	51,3
CANTÓN: SAN CARLOS	**249**	**118 358**	**72 075**	**60,9**	**70 579**	**29 475**	**41 104**	**1 257**	**239**	**46 283**	**39,1**
DISTRITO:QUESADA	69	35 125	22 726	64,7	22 217	10 148	12 069	435	74	12 399	35,3
QUESADA	12	7 112	4 663	65,6	4 574	2 243	2 331	75	14	2 449	34,4
DULCE NOMBRE	2	966	597	61,8	577	228	349	16	4	369	38,2
SUCRE	3	1 285	887	69,0	867	423	444	18	2	398	31,0
SAN VICENTE	1	289	208	72,0	200	87	113	7	1	81	28,0
PORVENIR	2	795	507	63,8	496	220	276	10	1	288	36,2

CUADRO 3.12 ALAJUELA: JUNTAS, ELECTORADO, PARTICIPACIÓN, VOTOS POR PARTIDO, NULOS, BLANCOS Y ABSTENCIONISMO, PARA PRESIDENCIA Y VICEPRESIDENCIAS DE LA REPÚBLICA, SEGÚN CANTÓN, DISTRITO ADMINISTRATIVO Y DISTRITO ELECTORAL
ELECCIONES 3 DE ABRIL 2022

CANTÓN, DISTRITO ADMINISTRATIVO Y DISTRITO ELECTORAL	JUNTAS	ELECTORADO	VOTOS RECIBIDOS							ABSTENCIONISMO	
			TOTAL GENERAL	% PARTICIPACIÓN	VOTOS VÁLIDOS			NULOS	BLANCOS	ABSOLUTO	%
					TOTAL	LIBERACIÓN NACIONAL	PROGRESO SOCIAL DEMOCRÁTICO				
SAN JUAN DE QUEBRADA DE PALO	4	1 959	1 146	58,5	1 119	449	670	23	4	813	41,5
SAN GERARDO	2	1 032	747	72,4	732	397	335	12	3	285	27,6
CEDRAL	7	3 749	2 264	60,4	2 208	869	1 339	49	7	1 485	39,6
SAN RAMÓN (CARIBLANCA)	1	131	77	58,8	76	36	40	1	-	54	41,2
SAN ROQUE	7	3 888	2 565	66,0	2 494	1 210	1 284	61	10	1 323	34,0
LINDA VISTA	2	710	428	60,3	413	155	258	12	3	282	39,7
SAN MARTÍN	10	6 051	3 937	65,1	3 865	1 854	2 011	55	17	2 114	34,9
HLE SAN VICENTE DE PAÚL	1	46	22	47,8	20	13	7	2	-	24	52,2
ABUNDANCIA	3	1 237	709	57,3	693	249	444	14	2	528	42,7
SAN JOSÉ DE LA MONTAÑA	1	109	74	67,9	72	27	45	1	1	35	32,1
SAN PABLO	4	2 278	1 484	65,1	1 462	621	841	20	2	794	34,9
CARMEN	6	3 111	2 185	70,2	2 131	988	1 143	52	2	926	29,8
CORAZÓN DE JESÚS DE LA TESALIA	1	377	226	59,9	218	79	139	7	1	151	40,1
DISTRITO:FLORENCIA	25	11 786	7 197	61,1	7 040	2 862	4 178	130	27	4 589	38,9
FLORENCIA	6	3 615	2 221	61,4	2 176	874	1 302	36	9	1 394	38,6
QUEBRADA AZUL	1	277	173	62,5	170	72	98	3	-	104	37,5
MUELLE DE SAN CARLOS	2	1 025	590	57,6	585	251	334	2	3	435	42,4
SANTA CLARA	4	2 303	1 420	61,7	1 384	602	782	33	3	883	38,3
LA VEGA O CUATRO ESQUINAS	3	1 269	740	58,3	724	298	426	14	2	529	41,7
PLATANAR	3	1 244	740	59,5	722	298	424	14	4	504	40,5
LA VIEJA	1	162	106	65,4	100	34	66	5	1	56	34,6
SAN RAFAEL DE PLATANAR	1	171	129	75,4	128	68	60	1	-	42	24,6
SANTA RITA	1	470	307	65,3	295	107	188	11	1	163	34,7
SAN JUAN DE LA CEIBA	1	464	287	61,9	280	69	211	4	3	177	38,1
SAN FRANCISCO O LA AQUILEA	2	786	484	61,6	476	189	287	7	1	302	38,4
DISTRITO:BUENAVISTA	1	321	222	69,2	219	122	97	2	1	99	30,8
BUENAVISTA	1	321	222	69,2	219	122	97	2	1	99	30,8
DISTRITO:AGUAS ZARCAS	30	15 198	9 101	59,9	8 909	3 591	5 318	160	32	6 097	40,1
AGUAS ZARCAS	14	8 533	5 184	60,8	5 066	1 985	3 081	101	17	3 349	39,2
LOS CHILES	4	1 870	1 116	59,7	1 104	410	694	10	2	754	40,3
LOS LLANOS O ALTAMIRITA	2	682	367	53,8	358	179	179	5	4	315	46,2
PITALITO	2	753	445	59,1	439	195	244	4	2	308	40,9
LA GLORIA O SAN MARCOS	1	441	292	66,2	289	115	174	3	-	149	33,8
SANTA FE O LA FAMA	2	669	384	57,4	375	172	203	5	4	285	42,6

CUADRO 3.12 ALAJUELA: JUNTAS, ELECTORADO, PARTICIPACIÓN, VOTOS POR PARTIDO, NULOS, BLANCOS Y ABSTENCIONISMO, PARA PRESIDENCIA Y VICEPRESIDENCIAS DE LA REPÚBLICA, SEGÚN CANTÓN, DISTRITO ADMINISTRATIVO Y DISTRITO ELECTORAL
ELECCIONES 3 DE ABRIL 2022

CANTÓN, DISTRITO ADMINISTRATIVO Y DISTRITO ELECTORAL	JUNTAS	ELECTORADO	VOTOS RECIBIDOS							ABSTENCIONISMO	
			TOTAL GENERAL	% PARTICIPACIÓN	VOTOS VÁLIDOS			NULOS	BLANCOS	ABSOLUTO	%
					TOTAL	LIBERACIÓN NACIONAL	PROGRESO SOCIAL DEMOCRÁTICO				
DELICIAS	3	1 389	859	61,8	833	349	484	24	2	530	38,2
CERRO CORTÉS	2	861	454	52,7	445	186	259	8	1	407	47,3
DISTRITO:VENECIA	13	6 792	4 397	64,7	4 317	1 887	2 430	70	10	2 395	35,3
LA UNIÓN ESTE	2	904	581	64,3	575	255	320	6	-	323	35,7
VENECIA	7	3 973	2 542	64,0	2 494	1 132	1 362	42	6	1 431	36,0
MARSELLA	2	855	556	65,0	544	226	318	11	1	299	35,0
BUENOS AIRES DE VENECIA	2	1 060	718	67,7	704	274	430	11	3	342	32,3
DISTRITO:PITAL	21	10 317	5 966	57,8	5 868	2 263	3 605	80	18	4 351	42,2
PITAL	10	5 999	3 427	57,1	3 368	1 281	2 087	45	14	2 572	42,9
VERACRUZ	3	1 327	766	57,7	750	272	478	15	1	561	42,3
SAHÍNO O SAN JORGE	2	649	356	54,9	352	175	177	3	1	293	45,1
LA LEGUA	1	296	185	62,5	184	54	130	1	-	111	37,5
BOCA TAPADA	1	311	134	43,1	129	74	55	3	2	177	56,9
LOS ÁNGELES DE PITAL	2	1 158	736	63,6	728	248	480	8	-	422	36,4
PALMAR	1	232	153	65,9	152	60	92	1	-	79	34,1
SANTA ELENA	1	345	209	60,6	205	99	106	4	-	136	39,4
DISTRITO:LA FORTUNA	21	11 163	6 481	58,1	6 368	2 307	4 061	88	25	4 682	41,9
LA FORTUNA	9	5 492	3 146	57,3	3 097	1 073	2 024	40	9	2 346	42,7
EL TANQUE	3	1 362	844	62,0	828	294	534	13	3	518	38,0
GUARIA DE FORTUNA	1	124	80	64,5	78	34	44	1	1	44	35,5
AGUA AZUL	1	140	88	62,9	88	37	51	-	-	52	37,1
LOS ÁNGELES	5	2 832	1 585	56,0	1 556	610	946	19	10	1 247	44,0
SONAFLUCA	2	1 213	738	60,8	721	259	462	15	2	475	39,2
DISTRITO:LA TIGRA	10	4 684	3 004	64,1	2 935	987	1 948	57	12	1 680	35,9
LA TIGRA	3	1 661	1 036	62,4	1 012	377	635	22	2	625	37,6
SAN JOSÉ DE LA TIGRA	2	969	658	67,9	650	196	454	6	2	311	32,1
SAN PEDRO DE LA TIGRA	4	1 904	1 198	62,9	1 166	376	790	27	5	706	37,1
CONCEPCIÓN	1	150	112	74,7	107	38	69	2	3	38	25,3
DISTRITO:LA PALMERA	11	4 766	3 006	63,1	2 930	1 258	1 672	65	11	1 760	36,9
LA PALMERA	2	1 014	694	68,4	674	318	356	19	1	320	31,6
SAN FRANCISCO O VACA BLANCA	3	1 464	953	65,1	933	374	559	16	4	511	34,9
LA MARINA	2	827	546	66,0	535	245	290	8	3	281	34,0
CAI NELSON MANDELA	1	409	104	25,4	103	66	37	1	-	305	74,6
EL CORTE (SANTA ROSA)	2	855	556	65,0	537	210	327	17	2	299	35,0

CUADRO 3.12 ALAJUELA: JUNTAS, ELECTORADO, PARTICIPACIÓN, VOTOS POR PARTIDO, NULOS, BLANCOS Y ABSTENCIONISMO, PARA PRESIDENCIA Y VICEPRESIDENCIAS DE LA REPÚBLICA, SEGÚN CANTÓN, DISTRITO ADMINISTRATIVO Y DISTRITO ELECTORAL
ELECCIONES 3 DE ABRIL 2022

CANTÓN, DISTRITO ADMINISTRATIVO Y DISTRITO ELECTORAL	JUNTAS	ELECTORADO	VOTOS RECIBIDOS							ABSTENCIONISMO	
			TOTAL GENERAL	% PARTICIPACIÓN	VOTOS VÁLIDOS			NULOS	BLANCOS	ABSOLUTO	%
					TOTAL	LIBERACIÓN NACIONAL	PROGRESO SOCIAL DEMOCRÁTICO				
COREA O CONCEPCIÓN	1	197	153	77,7	148	45	103	4	1	44	22,3
DISTRITO:VENADO	3	1 116	699	62,6	690	339	351	5	4	417	37,4
VENADO	2	718	449	62,5	444	231	213	1	4	269	37,5
JICARITO	1	398	250	62,8	246	108	138	4	-	148	37,2
DISTRITO:CUTRIS	15	5 447	3 039	55,8	2 972	1 225	1 747	58	9	2 408	44,2
BOCA DE ARENAL	4	2 411	1 269	52,6	1 246	512	734	23	-	1 142	47,4
SAN PEDRO Y TABLA GRANDE	1	169	74	43,8	73	32	41	1	-	95	56,2
SAN JOSECITO DE CUTRIS	1	263	185	70,3	181	81	100	4	-	78	29,7
SAN JOAQUÍN	1	428	287	67,1	285	155	130	2	-	141	32,9
CORAZÓN DE JESÚS	1	261	136	52,1	133	46	87	2	1	125	47,9
BELLA VISTA	1	226	147	65,0	140	63	77	5	2	79	35,0
COOPEVEGA	2	664	368	55,4	358	153	205	7	3	296	44,6
MORAVIA	1	214	108	50,5	106	43	63	2	-	106	49,5
SAN MARCOS NORTE	1	463	259	55,9	250	77	173	7	2	204	44,1
SAN JORGE DE CUTRIS	1	193	112	58,0	109	35	74	2	1	81	42,0
ALMENDROS	1	155	94	60,6	91	28	63	3	-	61	39,4
DISTRITO:MONTERREY	7	2 350	1 442	61,4	1 404	660	744	32	6	908	38,6
SANTO DOMINGO	3	1 712	1 061	62,0	1 030	462	568	30	1	651	38,0
MONTELIMAR	1	91	60	65,9	60	44	16	-	-	31	34,1
LA UNIÓN	1	289	143	49,5	142	79	63	-	1	146	50,5
CHAMBACÚ DE MONTERREY	1	153	101	66,0	98	43	55	-	3	52	34,0
SAN MIGUEL O LIMBO	1	105	77	73,3	74	32	42	2	1	28	26,7
DISTRITO:POCOSOL	23	9 293	4 795	51,6	4 710	1 826	2 884	75	10	4 498	48,4
BUENOS AIRES	1	557	284	51,0	279	126	153	3	2	273	49,0
SAN GERARDO DE POCOSOL	1	462	248	53,7	245	111	134	3	-	214	46,3
EL CONCHO	1	344	125	36,3	122	81	41	3	-	219	63,7
SANTA ROSA DE POCOSOL	9	5 025	2 631	52,4	2 584	953	1 631	41	6	2 394	47,6
LAS BRISAS	1	101	58	57,4	58	24	34	-	-	43	42,6
ESTERITO	1	298	164	55,0	161	62	99	3	-	134	45,0
SANTA MARÍA	1	476	250	52,5	245	91	154	4	1	226	47,5
SAN DIEGO	1	209	130	62,2	129	53	76	1	-	79	37,8
CARRIZAL	1	237	91	38,4	90	51	39	1	-	146	61,6
EL PLOMO	1	203	111	54,7	109	54	55	2	-	92	45,3
ACAPULCO	1	249	148	59,4	143	58	85	5	-	101	40,6

CUADRO 3.12 ALAJUELA: JUNTAS, ELECTORADO, PARTICIPACIÓN, VOTOS POR PARTIDO, NULOS, BLANCOS Y ABSTENCIONISMO, PARA PRESIDENCIA Y VICEPRESIDENCIAS DE LA REPÚBLICA, SEGÚN CANTÓN, DISTRITO ADMINISTRATIVO Y DISTRITO ELECTORAL
ELECCIONES 3 DE ABRIL 2022

CANTÓN, DISTRITO ADMINISTRATIVO Y DISTRITO ELECTORAL	JUNTAS	ELECTORADO	VOTOS RECIBIDOS							ABSTENCIONISMO	
			TOTAL GENERAL	% PARTICIPACIÓN	VOTOS VÁLIDOS			NULOS	BLANCOS	ABSOLUTO	%
					TOTAL	LIBERACIÓN NACIONAL	PROGRESO SOCIAL DEMOCRÁTICO				
GUARIA DE POCOSOL	1	318	109	34,3	107	32	75	2	-	209	65,7
SAN BOSCO	1	324	182	56,2	181	43	138	1	-	142	43,8
SAN CRISTÓBAL	1	102	51	50,0	48	17	31	3	-	51	50,0
TRES Y TRES	1	388	213	54,9	209	70	139	3	1	175	45,1
CANTÓN: ZARCERO	**23**	**9 422**	**6 943**	**73,7**	**6 761**	**3 784**	**2 977**	**130**	**52**	**2 479**	**26,3**
DISTRITO:ZARCERO	8	3 807	2 780	73,0	2 704	1 357	1 347	58	18	1 027	27,0
ZARCERO	7	3 777	2 764	73,2	2 689	1 346	1 343	58	17	1 013	26,8
HLE SAN RAFAEL	1	30	16	53,3	15	11	4	-	1	14	46,7
DISTRITO:LAGUNA	3	1 231	867	70,4	841	458	383	18	8	364	29,6
LAGUNA	3	1 231	867	70,4	841	458	383	18	8	364	29,6
DISTRITO:TAPESCO	2	990	753	76,1	734	406	328	15	4	237	23,9
TAPESCO	2	990	753	76,1	734	406	328	15	4	237	23,9
DISTRITO:GUADALUPE	3	562	392	69,8	378	195	183	7	7	170	30,2
GUADALUPE	1	151	86	57,0	81	47	34	2	3	65	43,0
SAN LUIS O MORELOS	1	341	251	73,6	242	104	138	5	4	90	26,4
ANATERI	1	70	55	78,6	55	44	11	-	-	15	21,4
DISTRITO:PALMIRA	2	1 035	749	72,4	730	454	276	11	8	286	27,6
PALMIRA	1	559	398	71,2	387	251	136	6	5	161	28,8
PUEBLO NUEVO DE LA PICADA	1	476	351	73,7	343	203	140	5	3	125	26,3
DISTRITO:ZAPOTE	2	447	330	73,8	321	223	98	7	2	117	26,2
ZAPOTE	1	289	210	72,7	206	154	52	2	2	79	27,3
SAN JUAN DE LAJAS	1	158	120	75,9	115	69	46	5	-	38	24,1
DISTRITO:BRISAS	3	1 350	1 072	79,4	1 053	691	362	14	5	278	20,6
SANTA ROSA	2	985	775	78,7	759	498	261	12	4	210	21,3
LEGUA	1	365	297	81,4	294	193	101	2	1	68	18,6
CANTÓN: SARCHÍ	**30**	**15 414**	**9 067**	**58,8**	**8 810**	**3 632**	**5 178**	**214**	**43**	**6 347**	**41,2**
DISTRITO:SARCHÍ NORTE	13	6 610	3 821	57,8	3 686	1 521	2 165	111	24	2 789	42,2
SARCHÍ NORTE	10	5 598	3 262	58,3	3 139	1 305	1 834	100	23	2 336	41,7
LOS ÁNGELES	1	176	88	50,0	83	27	56	5	-	88	50,0
LA LUISA	2	836	471	56,3	464	189	275	6	1	365	43,7
DISTRITO:SARCHÍ SUR	8	4 640	2 562	55,2	2 506	1 019	1 487	50	6	2 078	44,8
SARCHÍ SUR	8	4 640	2 562	55,2	2 506	1 019	1 487	50	6	2 078	44,8

CUADRO 3.12 ALAJUELA: JUNTAS, ELECTORADO, PARTICIPACIÓN, VOTOS POR PARTIDO, NULOS, BLANCOS Y ABSTENCIONISMO, PARA PRESIDENCIA Y VICEPRESIDENCIAS DE LA REPÚBLICA, SEGÚN CANTÓN, DISTRITO ADMINISTRATIVO Y DISTRITO ELECTORAL
ELECCIONES 3 DE ABRIL 2022

CANTÓN, DISTRITO ADMINISTRATIVO Y DISTRITO ELECTORAL	JUNTAS	ELECTORADO	VOTOS RECIBIDOS							ABSTENCIONISMO	
			TOTAL GENERAL	% PARTICIPACIÓN	VOTOS VÁLIDOS			NULOS	BLANCOS	ABSOLUTO	%
					TOTAL	LIBERACIÓN NACIONAL	PROGRESO SOCIAL DEMOCRÁTICO				
DISTRITO:TORO AMARILLO	1	176	104	59,1	104	27	77	-	-	72	40,9
BAJOS DEL TORO	1	176	104	59,1	104	27	77	-	-	72	40,9
DISTRITO:SAN PEDRO	5	2 393	1 519	63,5	1 471	636	835	37	11	874	36,5
SAN PEDRO	3	1 597	1 002	62,7	970	418	552	23	9	595	37,3
SAN JOSÉ DE TROJAS	2	796	517	64,9	501	218	283	14	2	279	35,1
DISTRITO:RODRÍGUEZ	3	1 595	1 061	66,5	1 043	429	614	16	2	534	33,5
SAN JUAN	2	1 156	776	67,1	762	316	446	12	2	380	32,9
SABANILLA	1	439	285	64,9	281	113	168	4	-	154	35,1
CANTÓN: UPALA	**73**	**31 777**	**14 297**	**45,0**	**13 954**	**5 715**	**8 239**	**268**	**75**	**17 480**	**55,0**
DISTRITO:UPALA	18	9 099	4 411	48,5	4 315	1 884	2 431	76	20	4 688	51,5
UPALA	10	5 691	2 696	47,4	2 638	1 076	1 562	48	10	2 995	52,6
COLONIA PUNTARENAS	4	1 943	925	47,6	903	432	471	19	3	1 018	52,4
SAN LUIS	1	393	239	60,8	234	123	111	4	1	154	39,2
SANTA ROSA (CHIMURRIA ARRIBA)	1	298	159	53,4	157	77	80	1	1	139	46,6
MORENO CAÑAS	1	460	230	50,0	222	92	130	4	4	230	50,0
LLANO AZUL	1	314	162	51,6	161	84	77	-	1	152	48,4
DISTRITO:AGUAS CLARAS	11	3 814	1 925	50,5	1 872	730	1 142	44	9	1 889	49,5
SAN ISIDRO DE AGUAS CLARAS	2	920	487	52,9	481	174	307	6	-	433	47,1
COLONIA LIBERTAD	1	182	93	51,1	90	38	52	2	1	89	48,9
CUATRO BOCAS	1	455	218	47,9	214	116	98	4	-	237	52,1
GUAYABAL O EL CARMEN	1	209	111	53,1	107	29	78	3	1	98	46,9
AGUAS CLARAS	2	817	402	49,2	388	128	260	12	2	415	50,8
BUENOS AIRES	1	168	76	45,2	75	41	34	1	-	92	54,8
PORVENIR	1	420	211	50,2	203	80	123	4	4	209	49,8
COLONIA BLANCA	1	326	166	50,9	162	71	91	4	-	160	49,1
RÍO NEGRO	1	317	161	50,8	152	53	99	8	1	156	49,2
DISTRITO:SAN JOSÉ (PIZOTE)	11	5 155	1 651	32,0	1 603	568	1 035	38	10	3 504	68,0
SAN JOSÉ O PIZOTE	5	3 031	921	30,4	893	344	549	19	9	2 110	69,6
VILLANUEVA	2	869	280	32,2	276	95	181	4	-	589	67,8
CARTAGOS SUR	1	143	62	43,4	62	13	49	-	-	81	56,6
CARTAGOS NORTE	1	280	116	41,4	111	38	73	4	1	164	58,6
BETANIA	1	356	136	38,2	127	38	89	9	-	220	61,8
PROGRESO	1	476	136	28,6	134	40	94	2	-	340	71,4

CUADRO 3.12 ALAJUELA: JUNTAS, ELECTORADO, PARTICIPACIÓN, VOTOS POR PARTIDO, NULOS, BLANCOS Y ABSTENCIONISMO, PARA PRESIDENCIA Y VICEPRESIDENCIAS DE LA REPÚBLICA, SEGÚN CANTÓN, DISTRITO ADMINISTRATIVO Y DISTRITO ELECTORAL
ELECCIONES 3 DE ABRIL 2022

CANTÓN, DISTRITO ADMINISTRATIVO Y DISTRITO ELECTORAL	JUNTAS	ELECTORADO	VOTOS RECIBIDOS							ABSTENCIONISMO	
			TOTAL GENERAL	% PARTICIPACIÓN	VOTOS VÁLIDOS			NULOS	BLANCOS	ABSOLUTO	%
					TOTAL	LIBERACIÓN NACIONAL	PROGRESO SOCIAL DEMOCRÁTICO				
DISTRITO:BIJAGUA	9	3 544	2 004	56,5	1 962	750	1 212	33	9	1 540	43,5
BIJAGUA	5	2 491	1 414	56,8	1 391	523	868	22	1	1 077	43,2
SANTO DOMINGO	1	219	114	52,1	111	43	68	1	2	105	47,9
EL SALTO	1	195	100	51,3	100	40	60	-	-	95	48,7
LAS FLORES	1	195	113	57,9	106	42	64	6	1	82	42,1
HIGUERÓN (PARTE SUR)	1	444	263	59,2	254	102	152	4	5	181	40,8
DISTRITO:DELICIAS	6	2 642	1 034	39,1	1 005	460	545	25	4	1 608	60,9
DELICIAS	2	825	327	39,6	316	168	148	10	1	498	60,4
SANTA CLARA (PARTE ESTE)	1	557	228	40,9	222	79	143	5	1	329	59,1
SAN RAMÓN	2	675	162	24,0	158	77	81	3	1	513	76,0
QUEBRADÓN	1	585	317	54,2	309	136	173	7	1	268	45,8
DISTRITO:DOS RÍOS	5	2 018	728	36,1	714	315	399	14	-	1 290	63,9
DOS RÍOS O COLONIA MAYORGA	2	785	292	37,2	288	144	144	4	-	493	62,8
BRASILIA	1	503	176	35,0	174	83	91	2	-	327	65,0
BIRMANIA	1	268	118	44,0	115	41	74	3	-	150	56,0
AMÉRICA	1	462	142	30,7	137	47	90	5	-	320	69,3
DISTRITO:YOLILLAL	6	2 522	1 119	44,4	1 096	489	607	14	9	1 403	55,6
SAN ISIDRO DE ZAPOTE	2	854	355	41,6	348	112	236	6	1	499	58,4
SAN JORGE O RÍO NEGRO	2	816	330	40,4	323	155	168	2	5	486	59,6
NAZARETH	1	329	161	48,9	158	52	106	3	-	168	51,1
SAN RAFAEL O CHIMURRIA ABAJO	1	523	273	52,2	267	170	97	3	3	250	47,8
DISTRITO:CANALETE	7	2 983	1 425	47,8	1 387	519	868	24	14	1 558	52,2
CANALETE	4	2 239	1 066	47,6	1 041	402	639	16	9	1 173	52,4
PATA DE GALLO O SAN CRISTÓBAL (PARTE NORTE)	1	48	19	39,6	19	10	9	-	-	29	60,4
LAS BRISAS (MIRAMAR)	1	425	168	39,5	163	60	103	4	1	257	60,5
LAS ARMENIAS	1	271	172	63,5	164	47	117	4	4	99	36,5
CANTÓN: LOS CHILES	**35**	**13 869**	**6 502**	**46,9**	**6 387**	**2 555**	**3 832**	**94**	**21**	**7 367**	**53,1**
DISTRITO:LOS CHILES	17	7 740	3 367	43,5	3 303	1 414	1 889	49	15	4 373	56,5
LOS CHILES	6	3 783	1 797	47,5	1 768	908	860	21	8	1 986	52,5
ARCO IRIS	1	92	42	45,7	41	15	26	1	-	50	54,3
MEDIO QUESO	1	462	175	37,9	168	53	115	5	2	287	62,1
CUATRO ESQUINAS	1	284	126	44,4	125	30	95	1	-	158	55,6
SANTA ELENA DE ISLA CHICA	1	171	48	28,1	47	16	31	1	-	123	71,9

CUADRO 3.12 ALAJUELA: JUNTAS, ELECTORADO, PARTICIPACIÓN, VOTOS POR PARTIDO, NULOS, BLANCOS Y ABSTENCIONISMO, PARA PRESIDENCIA Y VICEPRESIDENCIAS DE LA REPÚBLICA, SEGÚN CANTÓN, DISTRITO ADMINISTRATIVO Y DISTRITO ELECTORAL
ELECCIONES 3 DE ABRIL 2022

CANTÓN, DISTRITO ADMINISTRATIVO Y DISTRITO ELECTORAL	JUNTAS	ELECTORADO	VOTOS RECIBIDOS							ABSTENCIONISMO	
			TOTAL GENERAL	% PARTICIPACIÓN	VOTOS VÁLIDOS			NULOS	BLANCOS	ABSOLUTO	%
					TOTAL	LIBERACIÓN NACIONAL	PROGRESO SOCIAL DEMOCRÁTICO				
COQUITAL	2	762	269	35,3	265	66	199	4	-	493	64,7
EL PARQUE	3	1 435	605	42,2	590	232	358	13	2	830	57,8
CRISTO REY	1	407	158	38,8	153	41	112	2	3	249	61,2
LAS NUBES	1	344	147	42,7	146	53	93	1	-	197	57,3
DISTRITO:CAÑO NEGRO	3	1 145	553	48,3	536	262	274	14	3	592	51,7
CAÑO NEGRO	2	723	334	46,2	326	164	162	7	1	389	53,8
VERACRUZ	1	422	219	51,9	210	98	112	7	2	203	48,1
DISTRITO:EL AMPARO	10	3 420	1 729	50,6	1 701	575	1 126	25	3	1 691	49,4
SAN JOSÉ DEL AMPARO	2	752	361	48,0	353	149	204	7	1	391	52,0
MONTEALEGRE	1	203	134	66,0	133	12	121	1	-	69	34,0
VASCONIA	1	209	124	59,3	121	50	71	3	-	85	40,7
PAVÓN	4	1 910	981	51,4	968	324	644	11	2	929	48,6
CÓBANO	1	120	33	27,5	33	7	26	-	-	87	72,5
LA UNIÓN	1	226	96	42,5	93	33	60	3	-	130	57,5
DISTRITO:SAN JORGE	5	1 564	853	54,5	847	304	543	6	-	711	45,5
PORVENIR DE SAN JORGE	1	319	199	62,4	197	99	98	2	-	120	37,6
LOS LIRIOS	2	650	351	54,0	349	93	256	2	-	299	46,0
SAN JORGE	1	430	217	50,5	217	87	130	-	-	213	49,5
LA URRACA	1	165	86	52,1	84	25	59	2	-	79	47,9
CANTÓN: GUATUSO	**26**	**11 919**	**6 282**	**52,7**	**6 151**	**3 036**	**3 115**	**105**	**26**	**5 637**	**47,3**
DISTRITO:SAN RAFAEL	14	6 157	3 258	52,9	3 185	1 535	1 650	58	15	2 899	47,1
SAN RAFAEL	6	3 587	1 874	52,2	1 832	837	995	31	11	1 713	47,8
PATASTILLO	1	153	67	43,8	64	31	33	2	1	86	56,2
MARGARITA	1	461	262	56,8	257	106	151	5	-	199	43,2
PATASTE	1	352	181	51,4	177	82	95	3	1	171	48,6
MAQUENCAL O PALMITAL	1	404	183	45,3	178	80	98	4	1	221	54,7
TONJIBE	1	325	199	61,2	193	130	63	6	-	126	38,8
SANTA FÉ	1	412	192	46,6	187	86	101	4	1	220	53,4
LA GARITA	1	50	38	76,0	38	27	11	-	-	12	24,0
SILENCIO	1	413	262	63,4	259	156	103	3	-	151	36,6
DISTRITO:BUENAVISTA	3	1 090	541	49,6	531	314	217	6	4	549	50,4
BUENAVISTA	1	555	270	48,6	263	166	97	5	2	285	51,4
TIALES	1	371	189	50,9	187	91	96	-	2	182	49,1

CUADRO 3.12 ALAJUELA: JUNTAS, ELECTORADO, PARTICIPACIÓN, VOTOS POR PARTIDO, NULOS, BLANCOS Y ABSTENCIONISMO, PARA PRESIDENCIA Y VICEPRESIDENCIAS DE LA REPÚBLICA, SEGÚN CANTÓN, DISTRITO ADMINISTRATIVO Y DISTRITO ELECTORAL
ELECCIONES 3 DE ABRIL 2022

CANTÓN, DISTRITO ADMINISTRATIVO Y DISTRITO ELECTORAL	JUNTAS	ELECTORADO	VOTOS RECIBIDOS							ABSTENCIONISMO	
			TOTAL GENERAL	% PARTICIPACIÓN	VOTOS VÁLIDOS			NULOS	BLANCOS	ABSOLUTO	%
					TOTAL	LIBERACIÓN NACIONAL	PROGRESO SOCIAL DEMOCRÁTICO				
MONICO	1	164	82	50,0	81	57	24	1	-	82	50,0
DISTRITO:COTE	1	540	338	62,6	336	154	182	-	2	202	37,4
CABANGA DE COTE (PUEBLO NUEVO)	1	540	338	62,6	336	154	182	-	2	202	37,4
DISTRITO:KATIRA	8	4 132	2 145	51,9	2 099	1 033	1 066	41	5	1 987	48,1
KATIRA	4	2 341	1 202	51,3	1 173	549	624	25	4	1 139	48,7
RÍO CELESTE	2	742	361	48,7	354	164	190	6	1	381	51,3
EL VALLE	2	1 049	582	55,5	572	320	252	10	-	467	44,5
CANTÓN: RÍO CUARTO	**17**	**6 780**	**3 979**	**58,7**	**3 926**	**1 842**	**2 084**	**44**	**9**	**2 801**	**41,3**
DISTRITO:RÍO CUARTO	6	2 438	1 594	65,4	1 566	739	827	23	5	844	34,6
COLONIA AGRÍCOLA DEL TORO	1	243	164	67,5	163	79	84	1	-	79	32,5
RÍO CUARTO	4	2 148	1 392	64,8	1 366	640	726	22	4	756	35,2
PATA DE GALLO (LOS ÁNGELES SUR)	1	47	38	80,9	37	20	17	-	1	9	19,1
DISTRITO:SANTA RITA	6	2 682	1 505	56,1	1 486	653	833	16	3	1 177	43,9
LA TABLA	1	533	332	62,3	326	123	203	5	1	201	37,7
LOS ÁNGELES	1	211	121	57,3	118	73	45	3	-	90	42,7
SANTA RITA	3	1 542	803	52,1	794	363	431	7	2	739	47,9
LA VICTORIA (PARTE SUR)	1	396	249	62,9	248	94	154	1	-	147	37,1
DISTRITO:SANTA ISABEL	5	1 660	880	53,0	874	450	424	5	1	780	47,0
SAN RAFAEL DE RÍO CUARTO (CUCARACHO)	1	385	214	55,6	212	104	108	2	-	171	44,4
SANTA ISABEL	2	907	454	50,1	452	264	188	2	-	453	49,9
SAN VICENTE	1	115	63	54,8	63	28	35	-	-	52	45,2
LA ESPAÑOLITA	1	253	149	58,9	147	54	93	1	1	104	41,1

1/ Se modificó la cantidad del electorado de acuerdo con las resoluciones DGRA-004-2022, DGRA-025-2022, DGRA-026-2022, DGRA-027-2022, DGRA-028-2022, DGRA-029-2022, DGRA-030-2022, DGRA-031-2022, DGRA-032-2022, DGRA-033-2022, DGRA-034-2022, DGRA-035-2022, DGRA-036-2022, DGRA-037-2022, DGRA-038-2022, DGRA-039-2022, DGRA-040-2022, DGRA-041-2022, DGRA-042-2022, DGRA-043-2022, DGRA-044-2022, DGRA-045-2022, DGRA-046-2022, DGRA-047-2022, DGRA-050-2022, DGRA-079-2022, DGRA-109-2022, DGRA-112-2022, DGRA-113-2022, DGRA-114-2022, DGRA-115-2022, DGRA-116-2022, DGRA-117-2022, DGRA-118-202, DGRA-119-2022, DGRA-120-2022, DGRA-121-2022, DGRA-122-2022, DGRA-123-2022, DGRA-124-2022 y DGRA-127-2022, con excepción de 203 traslados que no fueron aplicados.

FUENTE: Tribunal Supremo de Elecciones.

CUADRO 3.13 CARTAGO: JUNTAS, ELECTORADO, PARTICIPACIÓN, VOTOS POR PARTIDO, NULOS, BLANCOS Y ABSTENCIONISMO PARA PRESIDENCIA Y VICEPRESIDENCIAS DE LA REPÚBLICA, SEGÚN CANTÓN, DISTRITO ADMINISTRATIVO Y DISTRITO ELECTORAL, ELECCIONES 3 DE ABRIL 2022

CANTÓN, DISTRITO ADMINISTRATIVO Y DISTRITO ELECTORAL	JUNTAS	ELECTORADO	VOTOS RECIBIDOS							ABSTENCIONISMO	
			TOTAL GENERAL	% PARTICIPACIÓN	VOTOS VÁLIDOS			NULOS	BLANCOS	ABSOLUTO	%
					TOTAL	LIBERACIÓN NACIONAL	PROGRESO SOCIAL DEMOCRÁTICO				
PROVINCIA: CARTAGO	**771**	**409 884**	**262 556**	**64,1**	**254 642**	**132 694**	**121 948**	**6 600**	**1 314**	**147 328**	**35,9**
CANTÓN: CARTAGO	**226**	**128 069**	**86 454**	**67,5**	**83 768**	**45 327**	**38 441**	**2 285**	**401**	**41 615**	**32,5**
DISTRITO:ORIENTAL	22	13 239	9 369	70,8	9 081	5 233	3 848	251	37	3 870	29,2
ORIENTAL	22	13 239	9 369	70,8	9 081	5 233	3 848	251	37	3 870	29,2
DISTRITO:OCCIDENTAL	17	9 435	6 709	71,1	6 487	3 815	2 672	196	26	2 726	28,9
OCCIDENTAL	16	9 373	6 679	71,3	6 458	3 794	2 664	195	26	2 694	28,7
HLE ASILO DE LA VEJEZ	1	62	30	48,4	29	21	8	1	0	32	51,6
DISTRITO:CARMEN	24	13 953	9 272	66,5	8 949	4 838	4 111	276	47	4 681	33,5
EL CARMEN	13	7 622	5 038	66,1	4 870	2 712	2 158	139	29	2 584	33,9
SAN BLAS	11	6 331	4 234	66,9	4 079	2 126	1 953	137	18	2 097	33,1
DISTRITO:SAN NICOLÁS	36	20 347	13 139	64,6	12 724	6 716	6 008	350	65	7 208	35,4
SAN NICOLÁS	12	6 766	4 509	66,6	4 384	2 474	1 910	105	20	2 257	33,4
ALTO DE OCHOMOGO	5	2 507	1 579	63,0	1 539	873	666	36	4	928	37,0
LA LIMA	6	3 365	2 044	60,7	1 963	962	1 001	62	19	1 321	39,3
QUIRCOT	8	4 755	3 025	63,6	2 922	1 435	1 487	88	15	1 730	36,4
PÓLVORA O LOYOLA	5	2 954	1 982	67,1	1 916	972	944	59	7	972	32,9
DISTRITO:AGUACALIENTE O SAN FRANCISCO	47	26 743	17 471	65,3	16 899	8 367	8 532	494	78	9 272	34,7
SAN FRANCISCO	15	8 844	6 089	68,8	5 902	2 993	2 909	165	22	2 755	31,2
LOURDES	6	3 404	2 235	65,7	2 144	974	1 170	78	13	1 169	34,3
PITAHAYA	14	8 104	5 547	68,4	5 375	2 763	2 612	148	24	2 557	31,6
MANUEL DE JESÚS JIMÉNEZ	9	4 939	2 779	56,3	2 677	1 268	1 409	87	15	2 160	43,7
GUAYABAL [PARTE ESTE]	3	1 452	821	56,5	801	369	432	16	4	631	43,5
DISTRITO:GUADALUPE O ARENILLA	20	12 087	8 456	70,0	8 205	4 402	3 803	221	30	3 631	30,0
GUADALUPE O ARENILLA	20	12 087	8 456	70,0	8 205	4 402	3 803	221	30	3 631	30,0
DISTRITO:CORRALILLO	18	8 876	6 244	70,3	6 076	4 032	2 044	133	35	2 632	29,7
CORRALILLO	3	1 574	1 033	65,6	999	546	453	29	5	541	34,4
SAN JUAN NORTE	1	595	422	70,9	418	288	130	3	1	173	29,1
SAN JUAN SUR	3	1 639	1 157	70,6	1 126	772	354	26	5	482	29,4
SANTA ELENA ARRIBA	2	1 190	849	71,3	822	552	270	19	8	341	28,7
LLANO DE LOS ÁNGELES	2	1 151	840	73,0	826	662	164	12	2	311	27,0

CUADRO 3.13 CARTAGO: JUNTAS, ELECTORADO, PARTICIPACIÓN, VOTOS POR PARTIDO, NULOS, BLANCOS Y ABSTENCIONISMO PARA PRESIDENCIA Y VICEPRESIDENCIAS DE LA REPÚBLICA, SEGÚN CANTÓN, DISTRITO ADMINISTRATIVO Y DISTRITO ELECTORAL, ELECCIONES 3 DE ABRIL 2022

CANTÓN, DISTRITO ADMINISTRATIVO Y DISTRITO ELECTORAL	JUNTAS	ELECTORADO	VOTOS RECIBIDOS							ABSTENCIONISMO	
			TOTAL GENERAL	% PARTICIPACIÓN	VOTOS VÁLIDOS			NULOS	BLANCOS	ABSOLUTO	%
					TOTAL	LIBERACIÓN NACIONAL	PROGRESO SOCIAL DEMOCRÁTICO				
SAN ANTONIO	2	823	649	78,9	630	408	222	15	4	174	21,1
SAN ISIDRO O EL ALUMBRE	2	728	465	63,9	448	277	171	11	6	263	36,1
RÍO CONEJO	2	779	543	69,7	526	346	180	13	4	236	30,3
LOMA LARGA	1	397	286	72,0	281	181	100	5	0	111	28,0
DISTRITO:TIERRA BLANCA	8	4 761	3 298	69,3	3 198	1 692	1 506	78	22	1 463	30,7
TIERRA BLANCA	8	4 761	3 298	69,3	3 198	1 692	1 506	78	22	1 463	30,7
DISTRITO:DULCE NOMBRE	17	9 353	6 630	70,9	6 442	3 215	3 227	170	18	2 723	29,1
DULCE NOMBRE	9	5 271	3 761	71,4	3 658	1 834	1 824	91	12	1 510	28,6
NAVARRO	1	251	175	69,7	174	85	89	1	0	76	30,3
CABALLO BLANCO [SUR CARRETERA]	7	3 831	2 694	70,3	2 610	1 296	1 314	78	6	1 137	29,7
DISTRITO:LLANO GRANDE	6	3 550	2 224	62,6	2 161	1 237	924	38	25	1 326	37,4
LLANO GRANDE	4	2 382	1 444	60,6	1 401	815	586	27	16	938	39,4
AZAHAR [PÉNJAMO]	2	1 168	780	66,8	760	422	338	11	9	388	33,2
DISTRITO:QUEBRADILLA	11	5 725	3 642	63,6	3 546	1 780	1 766	78	18	2 083	36,4
QUEBRADILLA	7	3 865	2 619	67,8	2 545	1 240	1 305	59	15	1 246	32,2
BERMEJO	3	1 538	821	53,4	804	405	399	16	1	717	46,6
COPALCHÍ	1	322	202	62,7	197	135	62	3	2	120	37,3
CANTÓN: PARAÍSO	**92**	**49 474**	**31 425**	**63,5**	**30 493**	**14 486**	**16 007**	**764**	**168**	**18 049**	**36,5**
DISTRITO:PARAÍSO	35	20 057	13 135	65,5	12 771	6 211	6 560	306	58	6 922	34,5
PARAÍSO	28	16 575	11 129	67,1	10 835	5 233	5 602	248	46	5 446	32,9
BIRRISITO	5	2 595	1 499	57,8	1 444	731	713	48	7	1 096	42,2
UJARRÁS	2	887	507	57,2	492	247	245	10	5	380	42,8
DISTRITO:SANTIAGO	11	4 533	2 822	62,3	2 746	1 452	1 294	57	19	1 711	37,7
SANTIAGO	3	1 589	1 012	63,7	986	504	482	22	4	577	36,3
EL YAS	2	775	469	60,5	455	273	182	11	3	306	39,5
LA FLOR	1	530	360	67,9	345	192	153	9	6	170	32,1
AJENJAL	2	640	349	54,5	341	141	200	5	3	291	45,5
LAPUENTE	1	361	243	67,3	239	146	93	2	2	118	32,7
RÍO REGADO	2	638	389	61,0	380	196	184	8	1	249	39,0

CUADRO 3.13 CARTAGO: JUNTAS, ELECTORADO, PARTICIPACIÓN, VOTOS POR PARTIDO, NULOS, BLANCOS Y ABSTENCIONISMO PARA PRESIDENCIA Y VICEPRESIDENCIAS DE LA REPÚBLICA, SEGÚN CANTÓN, DISTRITO ADMINISTRATIVO Y DISTRITO ELECTORAL, ELECCIONES 3 DE ABRIL 2022

CANTÓN, DISTRITO ADMINISTRATIVO Y DISTRITO ELECTORAL	JUNTAS	ELECTORADO	VOTOS RECIBIDOS							ABSTENCIONISMO	
			TOTAL GENERAL	% PARTICIPACIÓN	VOTOS VÁLIDOS			NULOS	BLANCOS	ABSOLUTO	%
					TOTAL	LIBERACIÓN NACIONAL	PROGRESO SOCIAL DEMOCRÁTICO				
DISTRITO:OROSI	16	7 815	5 005	64,0	4 873	2 128	2 745	108	24	2 810	36,0
OROSI	8	4 747	3 144	66,2	3 065	1 303	1 762	68	11	1 603	33,8
RÍO MACHO	2	710	462	65,1	449	202	247	9	4	248	34,9
PALOMO	3	1 723	1 023	59,4	992	465	527	23	8	700	40,6
PURISIL	1	209	118	56,5	116	44	72	2	0	91	43,5
ALTO DE ARAYA	1	282	168	59,6	163	95	68	4	1	114	40,4
ALEGRÍA	1	144	90	62,5	88	19	69	2	0	54	37,5
DISTRITO:CACHÍ	10	4 845	3 128	64,6	3 013	1 584	1 429	87	28	1 717	35,4
CACHÍ	6	3 565	2 281	64,0	2 199	1 225	974	62	20	1 284	36,0
URASCA	1	543	391	72,0	378	143	235	7	6	152	28,0
LA LOAIZA	1	249	133	53,4	126	72	54	6	1	116	46,6
SAN JERÓNIMO O GUATUSO	1	408	280	68,6	268	119	149	11	1	128	31,4
SAN MIGUEL O HAMACA [PARTE OESTE]	1	80	43	53,8	42	25	17	1	0	37	46,3
DISTRITO:LLANOS DE SANTA LUCÍA	20	12 224	7 335	60,0	7 090	3 111	3 979	206	39	4 889	40,0
LLANOS DE SANTA LUCÍA	20	12 224	7 335	60,0	7 090	3 111	3 979	206	39	4 889	40,0
CANTÓN: LA UNIÓN	**131**	**74 520**	**46 025**	**61,8**	**44 827**	**23 692**	**21 135**	**1 034**	**164**	**28 495**	**38,2**
DISTRITO:TRES RÍOS	20	11 930	8 092	67,8	7 883	4 257	3 626	173	36	3 838	32,2
TRES RÍOS	20	11 930	8 092	67,8	7 883	4 257	3 626	173	36	3 838	32,2
DISTRITO:SAN DIEGO	27	15 215	8 805	57,9	8 590	4 208	4 382	185	30	6 410	42,1
SAN DIEGO	13	7 631	4 879	63,9	4 764	2 393	2 371	98	17	2 752	36,1
SANTIAGO DEL MONTE	11	6 251	3 245	51,9	3 163	1 475	1 688	71	11	3 006	48,1
RINCÓN MESÉN ESTE	3	1 333	681	51,1	663	340	323	16	2	652	48,9
DISTRITO:SAN JUAN	15	8 123	5 750	70,8	5 594	3 423	2 171	133	23	2 373	29,2
SAN JUAN	7	3 767	2 743	72,8	2 666	1 787	879	65	12	1 024	27,2
VILLAS DE AYARCO	8	4 356	3 007	69,0	2 928	1 636	1 292	68	11	1 349	31,0
DISTRITO:SAN RAFAEL	17	9 898	6 184	62,5	6 009	3 260	2 749	152	23	3 714	37,5
SAN RAFAEL	9	5 291	3 588	67,8	3 485	1 951	1 534	89	14	1 703	32,2
QUEBRADA DE FIERRO	2	1 193	705	59,1	689	438	251	13	3	488	40,9
SAN VICENTE	4	2 376	1 205	50,7	1 174	533	641	30	1	1 171	49,3

CUADRO 3.13 CARTAGO: JUNTAS, ELECTORADO, PARTICIPACIÓN, VOTOS POR PARTIDO, NULOS, BLANCOS Y ABSTENCIONISMO PARA PRESIDENCIA Y VICEPRESIDENCIAS DE LA REPÚBLICA, SEGÚN CANTÓN, DISTRITO ADMINISTRATIVO Y DISTRITO ELECTORAL, ELECCIONES 3 DE ABRIL 2022

CANTÓN, DISTRITO ADMINISTRATIVO Y DISTRITO ELECTORAL	JUNTAS	ELECTORADO	VOTOS RECIBIDOS							ABSTENCIONISMO	
			TOTAL GENERAL	% PARTICIPACIÓN	VOTOS VÁLIDOS			NULOS	BLANCOS	ABSOLUTO	%
					TOTAL	LIBERACIÓN NACIONAL	PROGRESO SOCIAL DEMOCRÁTICO				
YERBABUENA	2	1 038	686	66,1	661	338	323	20	5	352	33,9
DISTRITO:CONCEPCIÓN	24	13 709	8 632	63,0	8 396	4 343	4 053	211	25	5 077	37,0
CONCEPCIÓN	17	10 328	6 698	64,9	6 516	3 459	3 057	165	17	3 630	35,1
SALITRILLO	2	792	520	65,7	504	247	257	13	3	272	34,3
SAN FRANCISCO	4	2 026	1 051	51,9	1 024	449	575	22	5	975	48,1
LA CIMA	1	563	363	64,5	352	188	164	11	0	200	35,5
DISTRITO:DULCE NOMBRE	11	6 064	3 518	58,0	3 437	1 642	1 795	64	17	2 546	42,0
DULCE NOMBRE	6	3 239	1 942	60,0	1 899	906	993	34	9	1 297	40,0
EL CARMEN	5	2 825	1 576	55,8	1 538	736	802	30	8	1 249	44,2
DISTRITO:SAN RAMÓN	6	3 567	2 209	61,9	2 141	1 199	942	62	6	1 358	38,1
SAN RAMÓN	6	3 567	2 209	61,9	2 141	1 199	942	62	6	1 358	38,1
DISTRITO:RÍO AZUL	11	6 014	2 835	47,1	2 777	1 360	1 417	54	4	3 179	52,9
RÍO AZUL	5	2 923	1 399	47,9	1 363	711	652	33	3	1 524	52,1
LINDA VISTA	6	3 091	1 436	46,5	1 414	649	765	21	1	1 655	53,5
CANTÓN: JIMÉNEZ	**28**	**12 781**	**7 666**	**60,0**	**7 460**	**3 620**	**3 840**	**170**	**36**	**5 115**	**40,0**
DISTRITO:JUAN VIÑAS	12	5 760	3 549	61,6	3 444	1 729	1 715	83	22	2 211	38,4
JUAN VIÑAS	5	2 916	1 856	63,6	1 803	966	837	42	11	1 060	36,4
ALTO VICTORIA	3	1 409	837	59,4	806	353	453	25	6	572	40,6
SANTA MARTA	1	54	34	63,0	32	7	25	2	0	20	37,0
EL NARANJO	1	584	334	57,2	328	152	176	4	2	250	42,8
SAN MARTÍN	1	326	171	52,5	167	91	76	2	2	155	47,5
LOS ALPES	1	471	317	67,3	308	160	148	8	1	154	32,7
DISTRITO:TUCURRIQUE	9	3 977	2 269	57,1	2 203	949	1 254	59	7	1 708	42,9
TUCURRIQUE	5	2 470	1 441	58,3	1 408	597	811	30	3	1 029	41,7
SABANILLA	2	763	427	56,0	410	186	224	16	1	336	44,0
LAS VUELTAS	2	744	401	53,9	385	166	219	13	3	343	46,1
DISTRITO:PEJIBAYE	7	3 044	1 848	60,7	1 813	942	871	28	7	1 196	39,3
PEJIBAYE	4	2 151	1 249	58,1	1 226	609	617	20	3	902	41,9
ORIENTE	1	208	94	45,2	93	60	33	1	0	114	54,8
HUMO	2	685	505	73,7	494	273	221	7	4	180	26,3

CUADRO 3.13 CARTAGO: JUNTAS, ELECTORADO, PARTICIPACIÓN, VOTOS POR PARTIDO, NULOS, BLANCOS Y ABSTENCIONISMO PARA PRESIDENCIA Y VICEPRESIDENCIAS DE LA REPÚBLICA, SEGÚN CANTÓN, DISTRITO ADMINISTRATIVO Y DISTRITO ELECTORAL, ELECCIONES 3 DE ABRIL 2022

CANTÓN, DISTRITO ADMINISTRATIVO Y DISTRITO ELECTORAL	JUNTAS	ELECTORADO	VOTOS RECIBIDOS							ABSTENCIONISMO	
			TOTAL GENERAL	% PARTICIPACIÓN	VOTOS VÁLIDOS			NULOS	BLANCOS	ABSOLUTO	%
					TOTAL	LIBERACIÓN NACIONAL	PROGRESO SOCIAL DEMOCRÁTICO				
CANTÓN: TURRIALBA	**138**	**59 569**	**34 636**	**58,1**	**33 473**	**16 661**	**16 812**	**906**	**257**	**24 933**	**41,9**
DISTRITO:TURRIALBA	45	22 739	14 380	63,2	13 906	6 994	6 912	385	89	8 359	36,8
TURRIALBA	9	4 971	3 240	65,2	3 124	1 601	1 523	94	22	1 731	34,8
EL PORÓ	3	1 650	1 056	64,0	1 018	491	527	38	0	594	36,0
SAN JUAN NORTE	2	1 014	614	60,6	599	322	277	13	2	400	39,4
SAN JUAN SUR	2	926	596	64,4	576	266	310	15	5	330	35,6
LAS AMÉRICAS	8	4 830	3 106	64,3	3 002	1 579	1 423	79	25	1 724	35,7
FLORENCIA	1	234	111	47,4	109	55	54	1	1	123	52,6
COLORADO	2	817	494	60,5	476	246	230	11	7	323	39,5
ESMERALDA	1	156	69	44,2	69	31	38	0	0	87	55,8
RECREO	2	912	613	67,2	595	298	297	14	4	299	32,8
NOCHEBUENA	2	774	415	53,6	406	144	262	9	0	359	46,4
CARMEN LYRA	6	3 334	2 047	61,4	1 980	960	1 020	52	15	1 287	38,6
HLE SAN BUENAVENTURA	1	52	25	48,1	24	16	8	1	0	27	51,9
MARGOT	6	3 069	1 994	65,0	1 928	985	943	58	8	1 075	35,0
DISTRITO:LA SUIZA	17	7 110	4 055	57,0	3 930	1 953	1 977	94	31	3 055	43,0
PACAYITAS	1	439	282	64,2	270	175	95	10	2	157	35,8
LA SUIZA	6	3 622	1 925	53,1	1 863	870	993	47	15	1 697	46,9
ATIRRO	1	174	79	45,4	78	38	40	1	0	95	54,6
MOLLEJONES	1	168	120	71,4	118	58	60	2	0	48	28,6
CARMEN	1	260	150	57,7	146	63	83	2	2	110	42,3
SAN VICENTE	1	180	128	71,1	128	63	65	0	0	52	28,9
EL SILENCIO	1	272	138	50,7	137	78	59	1	0	134	49,3
CANADÁ	4	1 941	1 202	61,9	1 160	596	564	30	12	739	38,1
PACUARE	1	54	31	57,4	30	12	18	1	0	23	42,6
DISTRITO:PERALTA	1	335	189	56,4	185	130	55	2	2	146	43,6
PERALTA	1	335	189	56,4	185	130	55	2	2	146	43,6
DISTRITO:SANTA CRUZ	9	3 152	1 967	62,4	1 909	1 075	834	41	17	1 185	37,6
SANTA CRUZ	2	755	472	62,5	457	239	218	11	4	283	37,5
LA PASTORA	1	432	285	66,0	275	154	121	9	1	147	34,0
SAN ANTONIO	2	761	448	58,9	437	264	173	6	5	313	41,1
CALLE VARGAS	1	267	154	57,7	151	88	63	2	1	113	42,3
EL CARMEN	1	407	268	65,8	258	128	130	6	4	139	34,2

CUADRO 3.13 CARTAGO: JUNTAS, ELECTORADO, PARTICIPACIÓN, VOTOS POR PARTIDO, NULOS, BLANCOS Y ABSTENCIONISMO PARA PRESIDENCIA Y VICEPRESIDENCIAS DE LA REPÚBLICA, SEGÚN CANTÓN, DISTRITO ADMINISTRATIVO Y DISTRITO ELECTORAL, ELECCIONES 3 DE ABRIL 2022

CANTÓN, DISTRITO ADMINISTRATIVO Y DISTRITO ELECTORAL	JUNTAS	ELECTORADO	VOTOS RECIBIDOS							ABSTENCIONISMO	
			TOTAL GENERAL	% PARTICIPACIÓN	VOTOS VÁLIDOS			NULOS	BLANCOS	ABSOLUTO	%
					TOTAL	LIBERACIÓN NACIONAL	PROGRESO SOCIAL DEMOCRÁTICO				
SAN RAFAEL	1	386	253	65,5	246	144	102	5	2	133	34,5
LAS VIRTUDES	1	144	87	60,4	85	58	27	2	0	57	39,6
DISTRITO:SANTA TERESITA	13	4 229	2 475	58,5	2 403	1 379	1 024	47	25	1 754	41,5
BONILLA ARRIBA	1	67	29	43,3	29	15	14	0	0	38	56,7
EL TORITO [PARTE ESTE]	1	160	85	53,1	83	40	43	1	1	75	46,9
SANTA TERESITA [LAJAS]	3	1 259	648	51,5	631	375	256	15	2	611	48,5
COLONIA GUAYABO	1	523	362	69,2	346	140	206	4	12	161	30,8
CIMARRONES	1	399	222	55,6	213	106	107	7	2	177	44,4
PALOMO	1	352	232	65,9	229	168	61	2	1	120	34,1
SAN RAMÓN	1	319	199	62,4	194	105	89	3	2	120	37,6
FUENTE	1	182	99	54,4	93	55	38	5	1	83	45,6
SAUCE	2	634	422	66,6	414	302	112	7	1	212	33,4
GUAYABO ABAJO	1	334	177	53,0	171	73	98	3	3	157	47,0
DISTRITO:PAVONES	8	3 815	2 059	54,0	1 966	979	987	75	18	1 756	46,0
PAVONES	2	1 132	584	51,6	564	280	284	15	5	548	48,4
SITIO DE MATA	1	492	290	58,9	270	149	121	16	4	202	41,1
CHITARÍA	2	668	383	57,3	360	173	187	17	6	285	42,7
ESLABÓN	1	556	320	57,6	306	136	170	14	0	236	42,4
JABILLOS	2	967	482	49,8	466	241	225	13	3	485	50,2
DISTRITO:TUIS	6	1 964	1 099	56,0	1 045	544	501	38	16	865	44,0
TUIS	3	1 353	744	55,0	706	344	362	26	12	609	45,0
SAN JOAQUÍN [CABEZA DE BUEY]	1	235	147	62,6	138	91	47	8	1	88	37,4
CIEN MANZANAS	1	288	167	58,0	161	86	75	4	2	121	42,0
LAS NUBES	1	88	41	46,6	40	23	17	0	1	47	53,4
DISTRITO:TAYUTIC	5	1 914	1 087	56,8	1 055	527	528	25	7	827	43,2
PLATANILLO	3	1 402	835	59,6	813	421	392	15	7	567	40,4
BAJO PACUARE O SUR	1	171	86	50,3	84	28	56	2	0	85	49,7
JICOTEA	1	341	166	48,7	158	78	80	8	0	175	51,3
DISTRITO:SANTA ROSA	7	3 980	2 454	61,7	2 390	1 293	1 097	53	11	1 526	38,3
AQUIARES O LA ISLA	2	1 207	722	59,8	700	382	318	19	3	485	40,2
SANTA ROSA	4	2 236	1 391	62,2	1 361	748	613	23	7	845	37,8
VERBENA NORTE	1	537	341	63,5	329	163	166	11	1	196	36,5
DISTRITO:TRES EQUIS	4	1 518	757	49,9	730	353	377	22	5	761	50,1
LA FLOR DE TRES EQUIS	1	277	115	41,5	113	63	50	2	0	162	58,5

CUADRO 3.13 CARTAGO: JUNTAS, ELECTORADO, PARTICIPACIÓN, VOTOS POR PARTIDO, NULOS, BLANCOS Y ABSTENCIONISMO PARA PRESIDENCIA Y VICEPRESIDENCIAS DE LA REPÚBLICA, SEGÚN CANTÓN, DISTRITO ADMINISTRATIVO Y DISTRITO ELECTORAL, ELECCIONES 3 DE ABRIL 2022

CANTÓN, DISTRITO ADMINISTRATIVO Y DISTRITO ELECTORAL	JUNTAS	ELECTORADO	VOTOS RECIBIDOS							ABSTENCIONISMO	
			TOTAL GENERAL	% PARTICIPACIÓN	VOTOS VÁLIDOS			NULOS	BLANCOS	ABSOLUTO	%
					TOTAL	LIBERACIÓN NACIONAL	PROGRESO SOCIAL DEMOCRÁTICO				
TRES EQUIS	3	1 241	642	51,7	617	290	327	20	5	599	48,3
DISTRITO:LA ISABEL	10	4 921	2 723	55,3	2 624	1 127	1 497	81	18	2 198	44,7
EL MORA	4	1 945	1 025	52,7	989	448	541	32	4	920	47,3
SAN MARTÍN	1	432	263	60,9	254	87	167	6	3	169	39,1
ALTO VARAL	1	233	170	73,0	167	80	87	2	1	63	27,0
AZUL	4	2 311	1 265	54,7	1 214	512	702	41	10	1 046	45,3
DISTRITO:CHIRRIPÓ	13	3 892	1 391	35,7	1 330	307	1 023	43	18	2 501	64,3
GRANO DE ORO O XARA	2	957	423	44,2	399	130	269	14	10	534	55,8
SIMIRIÑAC [JACUY]	1	333	156	46,8	155	26	129	1	0	177	53,2
ALTO PACUARE ARRIBA [DUCLAC]	1	271	42	15,5	39	11	28	3	0	229	84,5
JAKI [CAPILLA DOS CHIRRIPÓ ARRIBA]	1	419	100	23,9	95	30	65	4	1	319	76,1
BOLORI-ÑAC [CAPILLA UNO]	1	368	159	43,2	156	29	127	2	1	209	56,8
NIMARI-ÑAC [RÍO PEJE]	1	226	80	35,4	78	9	69	2	0	146	64,6
NAMALDI	1	119	49	41,2	49	6	43	0	0	70	58,8
TSIPIRI [QUEBRADA PLATANILLO]	1	562	159	28,3	143	20	123	12	4	403	71,7
QUETZAL	1	392	155	39,5	151	22	129	3	1	237	60,5
JAMÖ [SITIO HILDA PARTE OESTE]	1	78	26	33,3	24	10	14	1	1	52	66,7
ALTO PACUARE ABAJO [JEKUI]	1	128	21	16,4	21	7	14	0	0	107	83,6
JACBATA [CERRO AZUL]	1	39	21	53,8	20	7	13	1	0	18	46,2
CANTÓN: ALVARADO	**23**	**11 495**	**7 243**	**63,0**	**7 042**	**3 564**	**3 478**	**160**	**41**	**4 252**	**37,0**
DISTRITO:PACAYAS	10	4 702	2 881	61,3	2 801	1 486	1 315	62	18	1 821	38,7
PACAYAS	6	3 515	2 246	63,9	2 181	1 135	1 046	50	15	1 269	36,1
IRAZÚ SUR	1	372	189	50,8	188	113	75	0	1	183	49,2
BUENA VISTA	1	169	97	57,4	96	45	51	1	0	72	42,6
LLANO GRANDE	1	357	221	61,9	212	134	78	8	1	136	38,1
SAN RAFAEL DE IRAZÚ	1	289	128	44,3	124	59	65	3	1	161	55,7
DISTRITO:CERVANTES	9	4 985	3 158	63,4	3 074	1 575	1 499	70	14	1 827	36,6
CERVANTES	9	4 985	3 158	63,4	3 074	1 575	1 499	70	14	1 827	36,6
DISTRITO:CAPELLADES	4	1 808	1 204	66,6	1 167	503	664	28	9	604	33,4
CAPELLADES	2	1 189	853	71,7	825	330	495	22	6	336	28,3
SANTA TERESA	1	548	309	56,4	301	159	142	6	2	239	43,6
LOURDES [CALLEJÓN]	1	71	42	59,2	41	14	27	0	1	29	40,8

CUADRO 3.13 CARTAGO: JUNTAS, ELECTORADO, PARTICIPACIÓN, VOTOS POR PARTIDO, NULOS, BLANCOS Y ABSTENCIONISMO PARA PRESIDENCIA Y VICEPRESIDENCIAS DE LA REPÚBLICA, SEGÚN CANTÓN, DISTRITO ADMINISTRATIVO Y DISTRITO ELECTORAL, ELECCIONES 3 DE ABRIL 2022

CANTÓN, DISTRITO ADMINISTRATIVO Y DISTRITO ELECTORAL	JUNTAS	ELECTORADO	VOTOS RECIBIDOS							ABSTENCIONISMO	
			TOTAL GENERAL	% PARTICIPACIÓN	VOTOS VÁLIDOS			NULOS	BLANCOS	ABSOLUTO	%
					TOTAL	LIBERACIÓN NACIONAL	PROGRESO SOCIAL DEMOCRÁTICO				
CANTÓN: OREAMUNO	**67**	**38 162**	**24 721**	**64,8**	**23 891**	**12 405**	**11 486**	**698**	**132**	**13 441**	**35,2**
DISTRITO:SAN RAFAEL	40	23 233	15 353	66,1	14 883	7 685	7 198	395	75	7 880	33,9
SAN RAFAEL	22	12 930	8 646	66,9	8 372	4 415	3 957	231	43	4 284	33,1
ALTO CERRILLOS [CORAZÓN DE JESÚS]	7	4 153	2 474	59,6	2 401	1 067	1 334	61	12	1 679	40,4
BOSQUE	11	6 150	4 233	68,8	4 110	2 203	1 907	103	20	1 917	31,2
DISTRITO:COT	13	7 845	5 005	63,8	4 780	2 191	2 589	201	24	2 840	36,2
COT	11	6 682	4 356	65,2	4 152	1 863	2 289	181	23	2 326	34,8
PASO ANCHO	2	1 163	649	55,8	628	328	300	20	1	514	44,2
DISTRITO:POTRERO CERRADO	3	1 579	1 049	66,4	1 016	506	510	27	6	530	33,6
POTRERO CERRADO	2	1 010	705	69,8	676	342	334	24	5	305	30,2
SAN JUAN DE CHICUÁ	1	569	344	60,5	340	164	176	3	1	225	39,5
DISTRITO:CIPRESES	5	3 029	1 875	61,9	1 812	1 160	652	48	15	1 154	38,1
CIPRESES	5	3 029	1 875	61,9	1 812	1 160	652	48	15	1 154	38,1
DISTRITO:SANTA ROSA	6	2 476	1 439	58,1	1 400	863	537	27	12	1 037	41,9
SANTA ROSA	3	1 331	807	60,6	785	458	327	17	5	524	39,4
SAN PABLO	1	613	302	49,3	292	180	112	5	5	311	50,7
SAN GERARDO NORTE DEL IRAZÚ	1	88	7	8,0	7	6	1	0	0	81	92,0
SAN GERARDO SUR DE PASQUÍ	1	444	323	72,7	316	219	97	5	2	121	27,3

CUADRO 3.13 CARTAGO: JUNTAS, ELECTORADO, PARTICIPACIÓN, VOTOS POR PARTIDO, NULOS, BLANCOS Y ABSTENCIONISMO PARA PRESIDENCIA Y VICEPRESIDENCIAS DE LA REPÚBLICA, SEGÚN CANTÓN, DISTRITO ADMINISTRATIVO Y DISTRITO ELECTORAL, ELECCIONES 3 DE ABRIL 2022

CANTÓN, DISTRITO ADMINISTRATIVO Y DISTRITO ELECTORAL	JUNTAS	ELECTORADO	VOTOS RECIBIDOS							ABSTENCIONISMO	
			TOTAL GENERAL	% PARTICIPACIÓN	VOTOS VÁLIDOS			NULOS	BLANCOS	ABSOLUTO	%
					TOTAL	LIBERACIÓN NACIONAL	PROGRESO SOCIAL DEMOCRÁTICO				
CANTÓN: EL GUARCO	**66**	**35 814**	**24 386**	**68,1**	**23 688**	**12 939**	**10 749**	**583**	**115**	**11 428**	**31,9**
DISTRITO:EL TEJAR	36	20 725	14 278	68,9	13 871	7 410	6 461	352	55	6 447	31,1
EL TEJAR	19	11 169	7 619	68,2	7 403	3 896	3 507	191	25	3 550	31,8
BARRIO NUEVO	11	6 603	4 689	71,0	4 554	2 486	2 068	114	21	1 914	29,0
ASUNCIÓN [CANGREJAL]	4	2 105	1 497	71,1	1 448	759	689	42	7	608	28,9
SABANA GRANDE	1	388	287	74,0	281	169	112	5	1	101	26,0
CAI JORGE DEBRAVO	1	460	186	40,4	185	100	85	0	1	274	59,6
DISTRITO:SAN ISIDRO	17	8 576	5 700	66,5	5 530	3 371	2 159	131	39	2 876	33,5
SAN ISIDRO	10	5 594	3 679	65,8	3 569	2 144	1 425	91	19	1 915	34,2
PALMITAL	2	642	454	70,7	443	311	132	11	0	188	29,3
LA ESTRELLA	1	483	341	70,6	335	224	111	4	2	142	29,4
CAÑÓN [PARTE NORTE]	2	933	620	66,5	596	331	265	14	10	313	33,5
LA CANGREJA	1	381	261	68,5	254	174	80	4	3	120	31,5
VARA DE ROBLE	1	543	345	63,5	333	187	146	7	5	198	36,5
DISTRITO:TOBOSI	11	6 086	4 089	67,2	3 970	1 913	2 057	99	20	1 997	32,8
TOBOSI	7	4 184	2 728	65,2	2 646	1 257	1 389	73	9	1 456	34,8
TABLÓN	2	1 186	839	70,7	821	369	452	13	5	347	29,3
PURIRES [PARTE OESTE]	2	716	522	72,9	503	287	216	13	6	194	27,1
DISTRITO:PATIO DE AGUA	2	427	319	74,7	317	245	72	1	1	108	25,3
PATIO DE AGUA	1	131	82	62,6	80	60	20	1	1	49	37,4
CARAGRAL	1	296	237	80,1	237	185	52	0	0	59	19,9

[1/] Se modificó la cantidad del electorado de acuerdo con las resoluciones DGRA-003-2022, DGRA-025-2022, DGRA-026-2022, DGRA-027-2022, DGRA-028-2022, DGRA-029-2022, DGRA-030-2022, DGRA-031-2022, DGRA-032-2022, DGRA-033-2022, DGRA-034-2022, DGRA-036-2022, DGRA-039-2022, DGRA-044-2022, DGRA-046-2022, DGRA-081-2022, DGRA-117-2022 y DGRA-121-2022.

Fuente: Tribunal Supremo de Elecciones.

CUADRO 3.14 HEREDIA: JUNTAS, ELECTORADO, PARTICIPACIÓN, VOTOS POR PARTIDO, NULOS, BLANCOS Y ABSTENCIONISMO, PARA PRESIDENCIA Y VICEPRESIDENCIAS DE LA REPÚBLICA, SEGÚN CANTÓN, DISTRITO ADMINISTRATIVO Y DISTRITO ELECTORAL
ELECCIONES 3 DE ABRIL 2022

CANTÓN, DISTRITO ADMINISTRATIVO Y DISTRITO ELECTORAL	JUNTAS	ELECTORADO	VOTOS RECIBIDOS							ABSTENCIONISMO	
			TOTAL GENERAL	% PARTICIPACIÓN	VOTOS VÁLIDOS			NULOS	BLANCOS	ABSOLUTO	%
					TOTAL	LIBERACIÓN NACIONAL	PROGRESO SOCIAL DEMOCRÁTICO				
PROVINCIA: HEREDIA	**644**	**355 741**	**223 380**	**62,8**	**217 253**	**105 574**	**111 679**	**5 334**	**793**	**132 361**	**37,2**
CANTÓN: HEREDIA	**173**	**101 774**	**62 152**	**61,1**	**60 458**	**29 750**	**30 708**	**1 492**	**202**	**39 622**	**38,9**
DISTRITO:HEREDIA	29	17 297	10 832	62,6	10 529	5 355	5 174	276	27	6 465	37,4
HEREDIA	29	17 297	10 832	62,6	10 529	5 355	5 174	276	27	6 465	37,4
DISTRITO:MERCEDES	38	23 122	15 448	66,8	14 979	7 690	7 289	414	55	7 674	33,2
MERCEDES NORTE	20	12 160	8 012	65,9	7 764	4 059	3 705	217	31	4 148	34,1
MERCEDES SUR	18	10 962	7 436	67,8	7 215	3 631	3 584	197	24	3 526	32,2
DISTRITO:SAN FRANCISCO	65	38 052	21 630	56,8	21 051	9 983	11 068	497	82	16 422	43,2
SAN FRANCISCO	26	15 618	9 802	62,8	9 559	5 036	4 523	219	24	5 816	37,2
LOS LAGOS	7	3 906	2 481	63,5	2 400	1 125	1 275	64	17	1 425	36,5
BERNARDO BENAVIDES [INVU]	8	4 593	2 713	59,1	2 633	1 265	1 368	68	12	1 880	40,9
GUARARÍ	20	12 032	5 480	45,5	5 329	2 075	3 254	125	26	6 552	54,5
LA AURORA [PARTE NORTE]	4	1 903	1 154	60,6	1 130	482	648	21	3	749	39,4
DISTRITO:ULLOA	39	22 693	13 924	61,4	13 589	6 568	7 021	301	34	8 769	38,6
BARREAL [SAN JOSÉ]	13	7 470	4 642	62,1	4 521	2 208	2 313	112	9	2 828	37,9
LA AURORA [PARTE SUR]	16	9 628	5 857	60,8	5 714	2 659	3 055	126	17	3 771	39,2
LAGUNILLA	10	5 595	3 425	61,2	3 354	1 701	1 653	63	8	2 170	38,8
DISTRITO:VARABLANCA	2	610	318	52,1	310	154	156	4	4	292	47,9
VARABLANCA	1	433	226	52,2	219	119	100	4	3	207	47,8
SAN RAFAEL DE VARABLANCA	1	177	92	52,0	91	35	56	0	1	85	48,0
CANTÓN: BARVA	**64**	**35 151**	**23 578**	**67,1**	**22 833**	**10 793**	**12 040**	**658**	**87**	**11 573**	**32,9**
DISTRITO:BARVA	10	6 041	4 242	70,2	4 088	2 055	2 033	143	11	1 799	29,8
BARVA	10	6 041	4 242	70,2	4 088	2 055	2 033	143	11	1 799	29,8
DISTRITO:SAN PEDRO	16	9 241	5 937	64,2	5 776	2 475	3 301	144	17	3 304	35,8
SAN PEDRO	10	5 935	3 844	64,8	3 742	1 616	2 126	93	9	2 091	35,2
PUENTE DE SALAS	6	3 306	2 093	63,3	2 034	859	1 175	51	8	1 213	36,7
DISTRITO:SAN PABLO	11	6 074	4 048	66,6	3 921	1 782	2 139	110	17	2 026	33,4
SAN PABLO	8	4 506	2 974	66,0	2 876	1 310	1 566	83	15	1 532	34,0

CUADRO 3.14 HEREDIA: JUNTAS, ELECTORADO, PARTICIPACIÓN, VOTOS POR PARTIDO, NULOS, BLANCOS Y ABSTENCIONISMO, PARA PRESIDENCIA Y VICEPRESIDENCIAS DE LA REPÚBLICA, SEGÚN CANTÓN, DISTRITO ADMINISTRATIVO Y DISTRITO ELECTORAL
ELECCIONES 3 DE ABRIL 2022

CANTÓN, DISTRITO ADMINISTRATIVO Y DISTRITO ELECTORAL	JUNTAS	ELECTORADO	VOTOS RECIBIDOS							ABSTENCIONISMO	
			TOTAL GENERAL	% PARTICIPACIÓN	VOTOS VÁLIDOS			NULOS	BLANCOS	ABSOLUTO	%
					TOTAL	LIBERACIÓN NACIONAL	PROGRESO SOCIAL DEMOCRÁTICO				
BUENAVISTA [ALTO DE ABRA]	3	1 568	1 074	68,5	1 045	472	573	27	2	494	31,5
DISTRITO:SAN ROQUE	6	3 233	2 271	70,2	2 209	1 126	1 083	54	8	962	29,8
SAN ROQUE	6	3 233	2 271	70,2	2 209	1 126	1 083	54	8	962	29,8
DISTRITO:SANTA LUCÍA	10	5 971	4 092	68,5	3 951	1 915	2 036	123	18	1 879	31,5
SANTA LUCÍA	10	5 971	4 092	68,5	3 951	1 915	2 036	123	18	1 879	31,5
DISTRITO:SAN JOSÉ DE LA MONTAÑA	11	4 591	2 988	65,1	2 888	1 440	1 448	84	16	1 603	34,9
SAN JOSÉ DE LA MONTAÑA	7	3 724	2 483	66,7	2 396	1 166	1 230	71	16	1 241	33,3
SACRAMENTO	1	89	52	58,4	48	28	20	4	0	37	41,6
PASO LLANO O PORROSATÍ	1	294	163	55,4	159	89	70	4	0	131	44,6
SAN MIGUEL	1	466	284	60,9	279	155	124	5	0	182	39,1
HLE REINA DE LOS ANGELES	1	18	6	33,3	6	2	4	0	0	12	66,7
CANTÓN: SANTO DOMINGO	**66**	**36 195**	**24 391**	**67,4**	**23 626**	**12 227**	**11 399**	**678**	**87**	**11 804**	**32,6**
DISTRITO:SANTO DOMINGO	13	7 609	5 166	67,9	5 016	2 768	2 248	130	20	2 443	32,1
SANTO DOMINGO	13	7 609	5 166	67,9	5 016	2 768	2 248	130	20	2 443	32,1
DISTRITO:SAN VICENTE	9	5 019	3 587	71,5	3 458	1 994	1 464	115	14	1 432	28,5
SAN VICENTE	9	5 019	3 587	71,5	3 458	1 994	1 464	115	14	1 432	28,5
DISTRITO:SAN MIGUEL	11	5 512	3 817	69,2	3 691	1 765	1 926	116	10	1 695	30,8
SAN MIGUEL	6	3 262	2 233	68,5	2 159	1 066	1 093	67	7	1 029	31,5
SOCORRO	2	731	548	75,0	528	275	253	20	0	183	25,0
CASTILLA [EL CARMEN]	3	1 519	1 036	68,2	1 004	424	580	29	3	483	31,8
DISTRITO:PARACITO	4	2 275	1 392	61,2	1 346	634	712	43	3	883	38,8
PARACITO	4	2 275	1 392	61,2	1 346	634	712	43	3	883	38,8
DISTRITO:SANTO TOMÁS	8	4 366	3 030	69,4	2 921	1 599	1 322	99	10	1 336	30,6
SANTO TOMÁS	8	4 366	3 030	69,4	2 921	1 599	1 322	99	10	1 336	30,6
DISTRITO:SANTA ROSA	10	5 511	3 538	64,2	3 429	1 668	1 761	93	16	1 973	35,8
SANTA ROSA	10	5 511	3 538	64,2	3 429	1 668	1 761	93	16	1 973	35,8
DISTRITO:TURES	6	3 126	2 029	64,9	1 979	974	1 005	46	4	1 097	35,1
LOS ÁNGELES	6	3 126	2 029	64,9	1 979	974	1 005	46	4	1 097	35,1
DISTRITO:PARÁ	5	2 777	1 832	66,0	1 786	825	961	36	10	945	34,0

CUADRO 3.14 HEREDIA: JUNTAS, ELECTORADO, PARTICIPACIÓN, VOTOS POR PARTIDO, NULOS, BLANCOS Y ABSTENCIONISMO, PARA PRESIDENCIA Y VICEPRESIDENCIAS DE LA REPÚBLICA, SEGÚN CANTÓN, DISTRITO ADMINISTRATIVO Y DISTRITO ELECTORAL
ELECCIONES 3 DE ABRIL 2022

CANTÓN, DISTRITO ADMINISTRATIVO Y DISTRITO ELECTORAL	JUNTAS	ELECTORADO	VOTOS RECIBIDOS							ABSTENCIONISMO	
			TOTAL GENERAL	% PARTICIPACIÓN	VOTOS VÁLIDOS			NULOS	BLANCOS	ABSOLUTO	%
					TOTAL	LIBERACIÓN NACIONAL	PROGRESO SOCIAL DEMOCRÁTICO				
SAN LUIS	5	2 777	1 832	66,0	1 786	825	961	36	10	945	34,0
CANTÓN: SANTA BÁRBARA	**52**	**28 615**	**18 482**	**64,6**	**18 016**	**8 304**	**9 712**	**404**	**62**	**10 133**	**35,4**
DISTRITO:SANTA BÁRBARA	12	7 029	4 571	65,0	4 469	2 033	2 436	90	12	2 458	35,0
SANTA BÁRBARA	12	7 029	4 571	65,0	4 469	2 033	2 436	90	12	2 458	35,0
DISTRITO:SAN PEDRO	6	3 346	2 173	64,9	2 122	996	1 126	45	6	1 173	35,1
SAN PEDRO	6	3 346	2 173	64,9	2 122	996	1 126	45	6	1 173	35,1
DISTRITO:SAN JUAN	10	5 698	3 897	68,4	3 800	1 654	2 146	83	14	1 801	31,6
SAN JUAN ABAJO	10	5 698	3 897	68,4	3 800	1 654	2 146	83	14	1 801	31,6
DISTRITO:JESÚS	11	6 576	4 037	61,4	3 932	1 770	2 162	96	9	2 539	38,6
JESÚS	5	2 984	1 905	63,8	1 862	823	1 039	41	2	1 079	36,2
BIRRÍ	6	3 592	2 132	59,4	2 070	947	1 123	55	7	1 460	40,6
DISTRITO:SANTO DOMINGO	6	2 416	1 533	63,5	1 488	758	730	38	7	883	36,5
SANTO DOMINGO DEL ROBLE	3	1 632	1 015	62,2	978	502	476	31	6	617	37,8
CHAGÜITE	2	673	447	66,4	440	204	236	6	1	226	33,6
LOS CARTAGOS	1	111	71	64,0	70	52	18	1	0	40	36,0
DISTRITO:PURABÁ	7	3 550	2 271	64,0	2 205	1 093	1 112	52	14	1 279	36,0
SETILLAL	3	1 232	802	65,1	784	370	414	15	3	430	34,9
SAN BOSCO	4	2 318	1 469	63,4	1 421	723	698	37	11	849	36,6
CANTÓN: SAN RAFAEL	**67**	**38 295**	**23 922**	**62,5**	**23 183**	**10 909**	**12 274**	**648**	**91**	**14 373**	**37,5**
DISTRITO:SAN RAFAEL	16	9 786	6 252	63,9	6 083	2 868	3 215	150	19	3 534	36,1
SAN RAFAEL	16	9 786	6 252	63,9	6 083	2 868	3 215	150	19	3 534	36,1
DISTRITO:SAN JOSECITO	14	8 179	4 741	58,0	4 608	2 041	2 567	117	16	3 438	42,0
SAN JOSECITO	14	8 179	4 741	58,0	4 608	2 041	2 567	117	16	3 438	42,0
DISTRITO:SANTIAGO	11	6 384	4 040	63,3	3 881	1 808	2 073	132	27	2 344	36,7
SANTIAGO	8	4 687	2 917	62,2	2 811	1 315	1 496	90	16	1 770	37,8
LA SUIZA	3	1 697	1 123	66,2	1 070	493	577	42	11	574	33,8
DISTRITO:LOS ÁNGELES	19	10 121	6 414	63,4	6 215	3 051	3 164	180	19	3 707	36,6
LOS ÁNGELES	8	4 879	3 331	68,3	3 236	1 683	1 553	89	6	1 548	31,7
GETSEMANÍ [PARTE ESTE]	5	2 595	1 557	60,0	1 499	700	799	47	11	1 038	40,0
MONTECITO	2	705	454	64,4	443	242	201	11	0	251	35,6
SAN MIGUEL O PALMAR [ESTE]	4	1 942	1 072	55,2	1 037	426	611	33	2	870	44,8
DISTRITO:CONCEPCIÓN	7	3 825	2 475	64,7	2 396	1 141	1 255	69	10	1 350	35,3

CUADRO 3.14 HEREDIA: JUNTAS, ELECTORADO, PARTICIPACIÓN, VOTOS POR PARTIDO, NULOS, BLANCOS Y ABSTENCIONISMO, PARA PRESIDENCIA Y VICEPRESIDENCIAS DE LA REPÚBLICA, SEGÚN CANTÓN, DISTRITO ADMINISTRATIVO Y DISTRITO ELECTORAL
ELECCIONES 3 DE ABRIL 2022

CANTÓN, DISTRITO ADMINISTRATIVO Y DISTRITO ELECTORAL	JUNTAS	ELECTORADO	VOTOS RECIBIDOS							ABSTENCIONISMO	
			TOTAL GENERAL	% PARTICIPACIÓN	VOTOS VÁLIDOS			NULOS	BLANCOS	ABSOLUTO	%
					TOTAL	LIBERACIÓN NACIONAL	PROGRESO SOCIAL DEMOCRÁTICO				
CONCEPCIÓN	7	3 825	2 475	64,7	2 396	1 141	1 255	69	10	1 350	35,3
CANTÓN: SAN ISIDRO	**34**	**17 249**	**11 236**	**65,1**	**10 957**	**5 648**	**5 309**	**231**	**48**	**6 013**	**34,9**
DISTRITO:SAN ISIDRO	14	8 283	5 419	65,4	5 278	2 639	2 639	113	28	2 864	34,6
SAN ISIDRO	14	8 283	5 419	65,4	5 278	2 639	2 639	113	28	2 864	34,6
DISTRITO:SAN JOSÉ	10	4 541	2 987	65,8	2 914	1 655	1 259	60	13	1 554	34,2
SAN JOSECITO	6	3 469	2 336	67,3	2 284	1 316	968	42	10	1 133	32,7
SANTA ELENA	2	976	625	64,0	606	326	280	16	3	351	36,0
CAI SAN ISIDRO JUVENIL ZURQUÍ	1	30	12	40,0	11	7	4	1	0	18	60,0
HLE SEÑORA DE LOS ANGELES	1	66	14	21,2	13	6	7	1	0	52	78,8
DISTRITO:CONCEPCIÓN	5	2 312	1 483	64,1	1 443	776	667	35	5	829	35,9
CONCEPCIÓN	3	1 559	1 014	65,0	992	534	458	20	2	545	35,0
SANTA CECILIA [ALHAJAS]	2	753	469	62,3	451	242	209	15	3	284	37,7
DISTRITO:SAN FRANCISCO	5	2 113	1 347	63,7	1 322	578	744	23	2	766	36,3
SAN FRANCISCO	4	1 934	1 228	63,5	1 204	524	680	22	2	706	36,5
QUEBRADAS O LOURDES [PARTE NORTE]	1	179	119	66,5	118	54	64	1	0	60	33,5
CANTÓN: BELÉN	**34**	**19 738**	**13 307**	**67,4**	**13 035**	**6 909**	**6 126**	**223**	**49**	**6 431**	**32,6**
DISTRITO:SAN ANTONIO	15	8 832	5 785	65,5	5 671	2 859	2 812	96	18	3 047	34,5
SAN ANTONIO	15	8 832	5 785	65,5	5 671	2 859	2 812	96	18	3 047	34,5
DISTRITO:LA RIBERA	12	6 772	4 590	67,8	4 503	2 435	2 068	68	19	2 182	32,2
LA RIBERA	12	6 772	4 590	67,8	4 503	2 435	2 068	68	19	2 182	32,2
DISTRITO:LA ASUNCIÓN	7	4 134	2 932	70,9	2 861	1 615	1 246	59	12	1 202	29,1
LA ASUNCIÓN	7	4 134	2 932	70,9	2 861	1 615	1 246	59	12	1 202	29,1
CANTÓN: FLORES	**30**	**18 075**	**12 371**	**68,4**	**12 081**	**6 091**	**5 990**	**254**	**36**	**5 704**	**31,6**
DISTRITO:SAN JOAQUÍN	15	9 193	6 331	68,9	6 165	3 125	3 040	143	23	2 862	31,1
SAN JOAQUÍN	15	9 193	6 331	68,9	6 165	3 125	3 040	143	23	2 862	31,1
DISTRITO:BARRANTES	5	3 069	2 338	76,2	2 301	1 222	1 079	30	7	731	23,8
SAN LORENZO	5	3 069	2 338	76,2	2 301	1 222	1 079	30	7	731	23,8

CUADRO 3.14 HEREDIA: JUNTAS, ELECTORADO, PARTICIPACIÓN, VOTOS POR PARTIDO, NULOS, BLANCOS Y ABSTENCIONISMO, PARA PRESIDENCIA Y VICEPRESIDENCIAS DE LA REPÚBLICA, SEGÚN CANTÓN, DISTRITO ADMINISTRATIVO Y DISTRITO ELECTORAL
ELECCIONES 3 DE ABRIL 2022

CANTÓN, DISTRITO ADMINISTRATIVO Y DISTRITO ELECTORAL	JUNTAS	ELECTORADO	VOTOS RECIBIDOS							ABSTENCIONISMO	
			TOTAL GENERAL	% PARTICIPACIÓN	VOTOS VÁLIDOS			NULOS	BLANCOS	ABSOLUTO	%
					TOTAL	LIBERACIÓN NACIONAL	PROGRESO SOCIAL DEMOCRÁTICO				
DISTRITO:LLORENTE	10	5 813	3 702	63,7	3 615	1 744	1 871	81	6	2 111	36,3
LLORENTE	10	5 813	3 702	63,7	3 615	1 744	1 871	81	6	2 111	36,3
CANTÓN: SAN PABLO	**40**	**23 488**	**15 327**	**65,3**	**14 902**	**7 749**	**7 153**	**365**	**60**	**8 161**	**34,7**
DISTRITO:SAN PABLO	29	17 510	11 344	64,8	11 036	5 758	5 278	261	47	6 166	35,2
SAN PABLO	29	17 510	11 344	64,8	11 036	5 758	5 278	261	47	6 166	35,2
DISTRITO:RINCÓN DE SABANILLA	11	5 978	3 983	66,6	3 866	1 991	1 875	104	13	1 995	33,4
RINCÓN DE RICARDO	4	2 327	1 562	67,1	1 516	722	794	39	7	765	32,9
MIRAFLORES	6	3 600	2 390	66,4	2 323	1 254	1 069	61	6	1 210	33,6
HLE ALFREDO Y DELIA GONZÁLEZ FLORES	1	51	31	60,8	27	15	12	4	0	20	39,2
CANTÓN: SARAPIQUÍ	**84**	**37 161**	**18 614**	**50,1**	**18 162**	**7 194**	**10 968**	**381**	**71**	**18 547**	**49,9**
DISTRITO:PUERTO VIEJO	24	11 511	4 995	43,4	4 869	2 052	2 817	107	19	6 516	56,6
PUERTO VIEJO	4	2 451	1 259	51,4	1 231	575	656	25	3	1 192	48,6
SAN JOSÉ DE RÍO SARAPIQUÍ	1	38	12	31,6	12	5	7	0	0	26	68,4
LA CEIBA	1	111	39	35,1	39	28	11	0	0	72	64,9
CHILAMATE ESTE ALTOS	4	2 185	903	41,3	876	293	583	22	5	1 282	58,7
SAN JULIÁN	1	407	199	48,9	196	64	132	3	0	208	51,1
LOS ARBOLITOS [PARTE ESTE]	1	149	94	63,1	91	37	54	3	0	55	36,9
ZAPOTE	2	752	291	38,7	283	124	159	7	1	461	61,3
COLONIA SAN JOSÉ	2	1 200	424	35,3	410	192	218	9	5	776	64,7
LAS MARÍAS	1	649	229	35,3	223	87	136	4	2	420	64,7
ESTERO GRANDE	1	582	231	39,7	227	144	83	3	1	351	60,3
GUARIA	3	1 801	810	45,0	787	311	476	22	1	991	55,0
COLONIA LA GATA	1	189	106	56,1	102	44	58	3	1	83	43,9
NARANJAL	2	997	398	39,9	392	148	244	6	0	599	60,1
DISTRITO:LA VIRGEN	19	6 813	3 671	53,9	3 577	1 502	2 075	82	12	3 142	46,1
LA VIRGEN	6	3 122	1 715	54,9	1 670	682	988	39	6	1 407	45,1
PANGOLA O SAN JUAN	1	220	126	57,3	123	52	71	3	0	94	42,7
LLANO GRANDE	1	174	101	58,0	97	57	40	2	2	73	42,0
SAN RAMÓN	1	555	348	62,7	338	187	151	10	0	207	37,3
LOS ÁNGELES DE COLONIA CARVAJAL	1	140	84	60,0	81	33	48	3	0	56	40,0
PUEBLO NUEVO	2	699	315	45,1	307	133	174	7	1	384	54,9
EL ROBLE	2	847	450	53,1	440	123	317	8	2	397	46,9

CUADRO 3.14 HEREDIA: JUNTAS, ELECTORADO, PARTICIPACIÓN, VOTOS POR PARTIDO, NULOS, BLANCOS Y ABSTENCIONISMO, PARA PRESIDENCIA Y VICEPRESIDENCIAS DE LA REPÚBLICA, SEGÚN CANTÓN, DISTRITO ADMINISTRATIVO Y DISTRITO ELECTORAL
ELECCIONES 3 DE ABRIL 2022

CANTÓN, DISTRITO ADMINISTRATIVO Y DISTRITO ELECTORAL	JUNTAS	ELECTORADO	VOTOS RECIBIDOS							ABSTENCIONISMO	
			TOTAL GENERAL	% PARTICIPACIÓN	VOTOS VÁLIDOS			NULOS	BLANCOS	ABSOLUTO	%
					TOTAL	LIBERACIÓN NACIONAL	PROGRESO SOCIAL DEMOCRÁTICO				
TIRIMBINA	1	159	59	37,1	57	19	38	2	0	100	62,9
SANTA DELIA	1	58	25	43,1	23	10	13	2	0	33	56,9
RANCHO CHILAMATE	1	278	139	50,0	137	55	82	2	0	139	50,0
HLE SAN AGUSTÍN	1	23	16	69,6	16	12	4	0	0	7	30,4
LAS PALMITAS	1	538	293	54,5	288	139	149	4	1	245	45,5
DISTRITO:HORQUETAS	38	18 019	9 642	53,5	9 410	3 523	5 887	192	40	8 377	46,5
LAS HORQUETAS	5	2 948	1 478	50,1	1 431	606	825	42	5	1 470	49,9
RÍO FRÍO	7	3 834	2 003	52,2	1 966	711	1 255	31	6	1 831	47,8
EL TIGRE SUR	2	1 041	500	48,0	491	212	279	6	3	541	52,0
LA RAMBLA	1	590	338	57,3	332	156	176	6	0	252	42,7
FINCA DIEZ	3	1 294	734	56,7	717	226	491	13	4	560	43,3
FINCA DOS	2	1 231	690	56,1	669	254	415	14	7	541	43,9
COLONIA CUBUJUQUÍ	1	418	265	63,4	260	107	153	3	2	153	36,6
CERRO NEGRO [PARTE SUR]	1	81	49	60,5	47	7	40	2	0	32	39,5
COLONIA VICTORIA	5	2 589	1 400	54,1	1 369	488	881	28	3	1 189	45,9
EL PALMAR	1	186	90	48,4	88	23	65	2	0	96	51,6
COLONIA VILLALOBOS	2	674	400	59,3	393	132	261	5	2	274	40,7
SAN BERNARDINO	1	435	219	50,3	218	75	143	1	0	216	49,7
LA CHAVES	2	774	384	49,6	373	157	216	9	2	390	50,4
LA CONQUISTA	1	322	192	59,6	187	83	104	5	0	130	40,4
FINCA CINCO [CHIRRIPÓ]	1	545	274	50,3	262	91	171	10	2	271	49,7
HUETARES	1	578	363	62,8	354	112	242	7	2	215	37,2
EL MORTERO	1	204	113	55,4	106	35	71	5	2	91	44,6
FINCA AGUA	1	275	150	54,5	147	48	99	3	0	125	45,5
DISTRITO:LLANURAS DEL GASPAR	1	447	163	36,5	163	37	126	0	0	284	63,5
LA ALDEA	1	447	163	36,5	163	37	126	0	0	284	63,5
DISTRITO:CUREÑA	2	371	143	38,5	143	80	63	0	0	228	61,5
GOLFITO	1	182	87	47,8	87	47	40	0	0	95	52,2
ÁNGELES DE RÍO SARAPIQUÍ	1	189	56	29,6	56	33	23	0	0	133	70,4

[1/] Se modificó la cantidad del electorado de acuerdo con las resoluciones DGRA-035-2022, DGRA-040-2022 y DGRA-122-2022.

FUENTE: Tribunal Supremo de Elecciones.

CUADRO 3.15 GUANACASTE: JUNTAS, ELECTORADO, PARTICIPACIÓN, VOTOS POR PARTIDO, NULOS, BLANCOS Y ABSTENCIONISMO, PARA PRESIDENCIA Y VICEPRESIDENCIAS DE LA REPÚBLICA, SEGÚN CANTÓN, DISTRITO ADMINISTRATIVO Y DISTRITO ELECTORAL
ELECCIONES 3 DE ABRIL 2022

CANTÓN, DISTRITO ADMINISTRATIVO Y DISTRITO ELECTORAL	JUNTAS	ELECTORADO	VOTOS RECIBIDOS							ABSTENCIONISMO	
			TOTAL GENERAL	% PARTICIPACIÓN	VOTOS VÁLIDOS			NULOS	BLANCOS	ABSOLUTO	%
					TOTAL	LIBERACIÓN NACIONAL	PROGRESO SOCIAL DEMOCRÁTICO				
PROVINCIA: GUANACASTE	**580**	**259 995**	**129 190**	**49,7**	**126 394**	**56 216**	**70 178**	**2 375**	**421**	**130 805**	**50,3**
CANTÓN: LIBERIA	**90**	**49 184**	**23 195**	**47,2**	**22 675**	**10 570**	**12 105**	**457**	**63**	**25 989**	**52,8**
DISTRITO:LIBERIA	75	41850	19565	46,8	19134	8789	10345	382	49	22285	53,2
LIBERIA	11	6427	3585	55,8	3518	1770	1748	62	5	2842	44,2
SALTO OESTE	2	804	350	43,5	346	181	165	3	1	454	56,5
CAI CALLE REAL [MÓDULO B CASITAS]	1	262	76	29,0	75	53	22	1	0	186	71,0
HLE LIBERIA	1	26	14	53,8	14	1	13	0	0	12	46,2
BARRIO LA CRUZ	3	1483	652	44,0	631	307	324	20	1	831	56,0
CORAZÓN DE JESÚS	10	6007	2293	38,2	2233	958	1275	53	7	3714	61,8
LA VICTORIA	11	6294	3315	52,7	3235	1426	1809	71	9	2979	47,3
SAN ROQUE	19	12236	4999	40,9	4899	2215	2684	88	12	7237	59,1
SANTA MARÍA	1	63	25	39,7	22	13	9	2	1	38	60,3
RODEITO	1	245	110	44,9	107	56	51	3	0	135	55,1
MORACIA	9	5483	2848	51,9	2785	1194	1591	52	11	2635	48,1
CAI CALLE REAL [MÓDULO D1-D2]	1	229	70	30,6	65	41	24	4	1	159	69,4
CAPULÍN	4	2140	1154	53,9	1133	537	596	20	1	986	46,1
CAI CALLE REAL [MÓDULO D3-D4]	1	151	74	49,0	71	37	34	3	0	77	51,0
DISTRITO:CAÑAS DULCES	6	2407	1273	52,9	1246	563	683	23	4	1134	47,1
CAÑAS DULCES	3	1362	764	56,1	747	317	430	15	2	598	43,9
BUENAVISTA DE CAÑAS DULCES	1	525	239	45,5	235	130	105	4	0	286	54,5
IRIGARAY	1	388	195	50,3	192	90	102	2	1	193	49,7
LAS LILAS	1	132	75	56,8	72	26	46	2	1	57	43,2
DISTRITO:MAYORGA	2	1116	555	49,7	545	348	197	7	3	561	50,3
QUEBRADA GRANDE O GARCÍA FLAMENCO	2	1116	555	49,7	545	348	197	7	3	561	50,3
DISTRITO:NACASCOLO	3	1849	841	45,5	828	399	429	11	2	1008	54,5
GUARDIA	3	1849	841	45,5	828	399	429	11	2	1008	54,5
DISTRITO:CURUBANDÉ	4	1962	961	49,0	922	471	451	34	5	1001	51,0
CURUBANDÉ	1	430	210	48,8	201	93	108	8	1	220	51,2
CERECEDA [GUADALUPE]	2	1114	534	47,9	512	277	235	19	3	580	52,1
EL GALLO	1	418	217	51,9	209	101	108	7	1	201	48,1

CUADRO 3.15 GUANACASTE: JUNTAS, ELECTORADO, PARTICIPACIÓN, VOTOS POR PARTIDO, NULOS, BLANCOS Y ABSTENCIONISMO, PARA PRESIDENCIA Y VICEPRESIDENCIAS DE LA REPÚBLICA, SEGÚN CANTÓN, DISTRITO ADMINISTRATIVO Y DISTRITO ELECTORAL
ELECCIONES 3 DE ABRIL 2022

CANTÓN, DISTRITO ADMINISTRATIVO Y DISTRITO ELECTORAL	JUNTAS	ELECTORADO	VOTOS RECIBIDOS							ABSTENCIONISMO	
			TOTAL GENERAL	% PARTICIPACIÓN	VOTOS VÁLIDOS			NULOS	BLANCOS	ABSOLUTO	%
					TOTAL	LIBERACIÓN NACIONAL	PROGRESO SOCIAL DEMOCRÁTICO				
CANTÓN: NICOYA	**110**	**43 811**	**22 792**	**52,0**	**22 254**	**10 298**	**11 956**	**458**	**80**	**21 019**	**48,0**
DISTRITO:NICOYA	47	22372	12034	53,8	11766	5257	6509	231	37	10338	46,2
NICOYA	14	8540	5097	59,7	4982	2290	2692	104	11	3443	40,3
QUIRIMÁN	1	408	211	51,7	208	99	109	3	0	197	48,3
SABANA GRANDE	1	515	264	51,3	256	101	155	7	1	251	48,7
JUAN DÍAZ	1	405	141	34,8	139	53	86	1	1	264	65,2
SAN MARTÍN	10	5752	2751	47,8	2701	1109	1592	45	5	3001	52,2
DULCE NOMBRE [GARITA]	1	428	240	56,1	234	103	131	5	1	188	43,9
CAIMITAL	2	919	544	59,2	534	195	339	10	0	375	40,8
SANTA ANA	2	761	381	50,1	375	179	196	5	1	380	49,9
CERRO NEGRO	1	104	62	59,6	61	39	22	1	0	42	40,4
LA ESPERANZA NORTE O DE JUAN DÍAZ	1	232	100	43,1	98	51	47	1	1	132	56,9
LA VIRGINIA DE GAMALOTAL	1	440	243	55,2	235	96	139	5	3	197	44,8
EL JOBO NORTE	1	179	71	39,7	71	43	28	0	0	108	60,3
NAMBÍ	2	1034	515	49,8	498	195	303	12	5	519	50,2
CURIME	2	937	545	58,2	522	246	276	17	6	392	41,8
PILAS BLANCAS	1	58	30	51,7	30	16	14	0	0	28	48,3
GAMALOTAL	1	409	218	53,3	213	106	107	4	1	191	46,7
CASITAS	2	709	360	50,8	354	169	185	6	0	349	49,2
GARCIMUÑOZ	1	97	53	54,6	52	26	26	1	0	44	45,4
HLE SAN BLAS	1	22	12	54,5	12	5	7	0	0	10	45,5
RÍO GRANDE	1	423	196	46,3	191	136	55	4	1	227	53,7
DISTRITO:MANSIÓN	12	4416	2389	54,1	2346	1259	1087	40	3	2027	45,9
SAN JOAQUÍN	2	703	280	39,8	275	155	120	5	0	423	60,2
LA MANSIÓN	3	1517	854	56,3	844	486	358	10	0	663	43,7
MATINA	1	72	49	68,1	48	25	23	1	0	23	31,9
LA VIGÍA	1	501	288	57,5	282	137	145	6	0	213	42,5
PUEBLO VIEJO	1	468	286	61,1	281	112	169	4	1	182	38,9
IGUANITA	1	244	115	47,1	113	73	40	2	0	129	52,9
BARRAHONDA O NACAOME	1	398	253	63,6	249	120	129	2	2	145	36,4
MATAMBUGUITO	1	201	94	46,8	94	43	51	0	0	107	53,2
ACOYAPA	1	312	170	54,5	160	108	52	10	0	142	45,5

CUADRO 3.15 GUANACASTE: JUNTAS, ELECTORADO, PARTICIPACIÓN, VOTOS POR PARTIDO, NULOS, BLANCOS Y ABSTENCIONISMO, PARA PRESIDENCIA Y VICEPRESIDENCIAS DE LA REPÚBLICA, SEGÚN CANTÓN, DISTRITO ADMINISTRATIVO Y DISTRITO ELECTORAL
ELECCIONES 3 DE ABRIL 2022

CANTÓN, DISTRITO ADMINISTRATIVO Y DISTRITO ELECTORAL	JUNTAS	ELECTORADO	VOTOS RECIBIDOS							ABSTENCIONISMO	
			TOTAL GENERAL	% PARTICIPACIÓN	VOTOS VÁLIDOS			NULOS	BLANCOS	ABSOLUTO	%
					TOTAL	LIBERACIÓN NACIONAL	PROGRESO SOCIAL DEMOCRÁTICO				
DISTRITO:SAN ANTONIO	18	5703	3038	53,3	2973	1449	1524	59	6	2665	46,7
SAN ANTONIO	2	770	421	54,7	417	205	212	4	0	349	45,3
CORRALILLO	2	891	412	46,2	401	177	224	11	0	479	53,8
PUERTO HUMO	1	177	114	64,4	111	59	52	2	1	63	35,6
SAN LÁZARO	1	359	209	58,2	206	131	75	3	0	150	41,8
SAN VICENTE ABAJO	1	545	252	46,2	244	86	158	7	1	293	53,8
ZAPOTE	1	262	143	54,6	138	82	56	5	0	119	45,4
POZO DE AGUA	1	478	274	57,3	269	122	147	4	1	204	42,7
EL CAÑAL	1	169	112	66,3	110	46	64	2	0	57	33,7
FLORIDA	1	387	196	50,6	190	87	103	4	2	191	49,4
MORACIA	2	666	346	52,0	336	177	159	10	0	320	48,0
TALOLINGA	1	264	137	51,9	133	49	84	4	0	127	48,1
MONTE GALÁN	1	125	75	60,0	74	54	20	1	0	50	40,0
EL ROSARIO	1	344	213	61,9	210	109	101	2	1	131	38,1
EL FLOR [ROJAS]	1	178	88	49,4	88	43	45	0	0	90	50,6
MONTAÑITA	1	88	46	52,3	46	22	24	0	0	42	47,7
DISTRITO:QUEBRADA HONDA	7	2257	1334	59,1	1314	618	696	14	6	923	40,9
CABALLITO	1	313	156	49,8	153	95	58	2	1	157	50,2
COPAL	2	692	383	55,3	374	163	211	5	4	309	44,7
QUEBRADA HONDA	1	374	249	66,6	246	101	145	2	1	125	33,4
EL ROBLAR	1	134	102	76,1	101	62	39	1	0	32	23,9
SAN JUAN [PARTE NORTE]	1	285	156	54,7	154	81	73	2	0	129	45,3
LOMA BONITA O LAS CASITAS	1	459	288	62,7	286	116	170	2	0	171	37,3
DISTRITO:SÁMARA	8	2821	1187	42,1	1150	464	686	32	5	1634	57,9
SAN FERNANDO	1	383	168	43,9	158	64	94	7	3	215	56,1
TERCIOPELO	1	340	175	51,5	173	62	111	1	1	165	48,5
SÁMARA	3	1449	582	40,2	562	228	334	19	1	867	59,8
BARCO QUEBRADO	1	437	167	38,2	164	63	101	3	0	270	61,8
SILENCIO	1	97	34	35,1	32	17	15	2	0	63	64,9
SANTO DOMINGO	1	115	61	53,0	61	30	31	0	0	54	47,0
DISTRITO:NOSARA	9	4053	1584	39,1	1511	635	876	57	16	2469	60,9
BOCAS DE NOSARA	5	2988	1144	38,3	1096	425	671	37	11	1844	61,7
RÍO MONTAÑA	1	65	20	30,8	20	16	4	0	0	45	69,2
GARZA	1	264	108	40,9	99	53	46	6	3	156	59,1

CUADRO 3.15 GUANACASTE: JUNTAS, ELECTORADO, PARTICIPACIÓN, VOTOS POR PARTIDO, NULOS, BLANCOS Y ABSTENCIONISMO, PARA PRESIDENCIA Y VICEPRESIDENCIAS DE LA REPÚBLICA, SEGÚN CANTÓN, DISTRITO ADMINISTRATIVO Y DISTRITO ELECTORAL
ELECCIONES 3 DE ABRIL 2022

CANTÓN, DISTRITO ADMINISTRATIVO Y DISTRITO ELECTORAL	JUNTAS	ELECTORADO	VOTOS RECIBIDOS							ABSTENCIONISMO	
			TOTAL GENERAL	% PARTICIPACIÓN	VOTOS VÁLIDOS			NULOS	BLANCOS	ABSOLUTO	%
					TOTAL	LIBERACIÓN NACIONAL	PROGRESO SOCIAL DEMOCRÁTICO				
LA ESPERANZA SUR	1	536	231	43,1	222	101	121	9	0	305	56,9
DELICIAS DE GARZA	1	200	81	40,5	74	40	34	5	2	119	59,5
DISTRITO:BELÉN DE NOSARITA	9	2189	1226	56,0	1194	616	578	25	7	963	44,0
MAQUENCO	1	205	97	47,3	94	54	40	3	0	108	52,7
SANTA ELENA [PARTE OESTE]	1	263	125	47,5	121	56	65	1	3	138	52,5
NARANJAL	1	255	147	57,6	138	85	53	9	0	108	42,4
CUAJINIQUIL	1	202	130	64,4	126	70	56	2	2	72	35,6
BELÉN DE NOSARITA	2	910	520	57,1	514	246	268	5	1	390	42,9
CUESTA GRANDE	1	217	142	65,4	140	70	70	1	1	75	34,6
CONCEPCIÓN DE PLATANILLO	1	62	20	32,3	19	12	7	1	0	42	67,7
JUNTAS	1	75	45	60,0	42	23	19	3	0	30	40,0
CANTÓN: SANTA CRUZ	**93**	**44 639**	**22 013**	**49,3**	**21 473**	**8 686**	**12 787**	**447**	**93**	**22 626**	**50,7**
DISTRITO:SANTA CRUZ	36	18903	9712	51,4	9477	3869	5608	178	57	9191	48,6
SANTA CRUZ	20	12195	6290	51,6	6138	2566	3572	113	39	5905	48,4
ARADO	3	1456	778	53,4	761	332	429	16	1	678	46,6
LAGUNILLA	2	1016	505	49,7	490	167	323	12	3	511	50,3
SAN JUAN	2	779	410	52,6	407	149	258	2	1	369	47,4
BERNABELA	1	603	307	50,9	297	125	172	9	1	296	49,1
CACAO	2	913	381	41,7	372	141	231	7	2	532	58,3
VISTAMAR [CENIZOSA]	1	38	11	28,9	11	3	8	0	0	27	71,1
LIMÓN	2	759	399	52,6	388	148	240	9	2	360	47,4
SAN PEDRO	1	492	289	58,7	280	108	172	5	4	203	41,3
HLE NUESTRA SEÑORA DEL ROSARIO	1	14	4	28,6	4	3	1	0	0	10	71,4
CHIRCÓ	1	638	338	53,0	329	127	202	5	4	300	47,0
DISTRITO:BOLSÓN	3	1383	760	55,0	739	419	320	19	2	623	45,0
BOLSÓN	1	395	205	51,9	202	139	63	3	0	190	48,1
ORTEGA	2	988	555	56,2	537	280	257	16	2	433	43,8
DISTRITO:VEINTISIETE DE ABRIL	13	5607	2457	43,8	2394	937	1457	53	10	3150	56,2
PARAÍSO O RÍO SEQUITO	2	1232	561	45,5	545	242	303	14	2	671	54,5
VEINTISIETE DE ABRIL	3	1676	709	42,3	691	253	438	17	1	967	57,7
RÍO SECO	1	447	187	41,8	181	49	132	3	3	260	58,2
SAN FRANCISCO	1	427	206	48,2	203	87	116	2	1	221	51,8
HATILLO	2	722	323	44,7	319	106	213	4	0	399	55,3

CUADRO 3.15 GUANACASTE: JUNTAS, ELECTORADO, PARTICIPACIÓN, VOTOS POR PARTIDO, NULOS, BLANCOS Y ABSTENCIONISMO, PARA PRESIDENCIA Y VICEPRESIDENCIAS DE LA REPÚBLICA, SEGÚN CANTÓN, DISTRITO ADMINISTRATIVO Y DISTRITO ELECTORAL
ELECCIONES 3 DE ABRIL 2022

CANTÓN, DISTRITO ADMINISTRATIVO Y DISTRITO ELECTORAL	JUNTAS	ELECTORADO	VOTOS RECIBIDOS							ABSTENCIONISMO	
			TOTAL GENERAL	% PARTICIPACIÓN	VOTOS VÁLIDOS			NULOS	BLANCOS	ABSOLUTO	%
					TOTAL	LIBERACIÓN NACIONAL	PROGRESO SOCIAL DEMOCRÁTICO				
FLORIDA	1	378	167	44,2	156	65	91	9	2	211	55,8
SAN JOSÉ DE LA MONTAÑA	1	188	69	36,7	68	38	30	1	0	119	63,3
RÍO TABACO ARRIBA	1	91	44	48,4	43	11	32	0	1	47	51,6
DELICIAS	1	446	191	42,8	188	86	102	3	0	255	57,2
DISTRITO:TEMPATE	8	3854	1779	46,2	1719	676	1043	51	9	2075	53,8
TEMPATE	1	540	261	48,3	254	148	106	5	2	279	51,7
PORTEGOLPE	2	885	464	52,4	453	192	261	7	4	421	47,6
HUACAS	2	976	353	36,2	345	112	233	7	1	623	63,8
POTRERO	1	612	280	45,8	274	116	158	6	0	332	54,2
EL LLANO [EL CHORRO]	2	841	421	50,1	393	108	285	26	2	420	49,9
DISTRITO:CARTAGENA	6	3171	1618	51,0	1586	545	1041	27	5	1553	49,0
CARTAGENA	5	2835	1477	52,1	1449	484	965	23	5	1358	47,9
LORENA	1	336	141	42,0	137	61	76	4	0	195	58,0
DISTRITO:CUAJINIQUIL	6	1384	644	46,5	623	268	355	19	2	740	53,5
MARBELLA	1	448	202	45,1	196	79	117	5	1	246	54,9
SAN JUANILLO	1	262	137	52,3	133	54	79	4	0	125	47,7
OSTIONAL	1	436	176	40,4	166	50	116	9	1	260	59,6
EL SOCORRO	1	151	94	62,3	93	73	20	1	0	57	37,7
PALMARES	1	39	20	51,3	20	2	18	0	0	19	48,7
JAZMINAL	1	48	15	31,3	15	10	5	0	0	33	68,8
DISTRITO:DIRIÁ	7	3364	1798	53,4	1755	579	1176	41	2	1566	46,6
SANTA BÁRBARA	4	2100	1168	55,6	1142	365	777	26	0	932	44,4
DIRIÁ O RÍO GRANDE	1	382	191	50,0	188	63	125	3	0	191	50,0
TALOLINGUITA	1	373	159	42,6	155	65	90	4	0	214	57,4
GUAITIL	1	509	280	55,0	270	86	184	8	2	229	45,0
DISTRITO:CABO VELAS	5	2359	1094	46,4	1071	499	572	22	1	1265	53,6
MATAPALO	3	1441	696	48,3	683	324	359	13	0	745	51,7
BRASILITO	2	918	398	43,4	388	175	213	9	1	520	56,6
DISTRITO:TAMARINDO	9	4614	2151	46,6	2109	894	1215	37	5	2463	53,4
VILLARREAL	5	2749	1218	44,3	1191	520	671	22	5	1531	55,7
SANTA ROSA	2	837	431	51,5	424	152	272	7	0	406	48,5
SAN JOSÉ DE PINILLA	1	578	238	41,2	233	108	125	5	0	340	58,8
GARITA NUEVA	1	450	264	58,7	261	114	147	3	0	186	41,3

CUADRO 3.15 GUANACASTE: JUNTAS, ELECTORADO, PARTICIPACIÓN, VOTOS POR PARTIDO, NULOS, BLANCOS Y ABSTENCIONISMO, PARA PRESIDENCIA Y VICEPRESIDENCIAS DE LA REPÚBLICA, SEGÚN CANTÓN, DISTRITO ADMINISTRATIVO Y DISTRITO ELECTORAL
ELECCIONES 3 DE ABRIL 2022

CANTÓN, DISTRITO ADMINISTRATIVO Y DISTRITO ELECTORAL	JUNTAS	ELECTORADO	VOTOS RECIBIDOS							ABSTENCIONISMO	
			TOTAL GENERAL	% PARTICIPACIÓN	VOTOS VÁLIDOS			NULOS	BLANCOS	ABSOLUTO	%
					TOTAL	LIBERACIÓN NACIONAL	PROGRESO SOCIAL DEMOCRÁTICO				
CANTÓN: BAGACES	**34**	**14 900**	**7 226**	**48,5**	**7 080**	**2 781**	**4 299**	**118**	**28**	**7 674**	**51,5**
DISTRITO:BAGACES	19	8793	3839	43,7	3758	1656	2102	65	16	4954	56,3
BAGACES	9	5475	2524	46,1	2471	1072	1399	39	14	2951	53,9
MONTANO	1	236	118	50,0	117	66	51	1	0	118	50,0
BEBEDERO [NORTE DEL RÍO]	1	181	79	43,6	73	31	42	6	0	102	56,4
SALITRAL	1	133	72	54,1	71	23	48	1	0	61	45,9
MONTENEGRO	2	670	278	41,5	275	124	151	2	1	392	58,5
PIJIJE	2	1275	449	35,2	443	185	258	6	0	826	64,8
BAGATZI	1	227	101	44,5	100	57	43	1	0	126	55,5
LLANOS DE CORTÉS	1	285	106	37,2	102	52	50	3	1	179	62,8
AGUA CALIENTE	1	311	112	36,0	106	46	60	6	0	199	64,0
DISTRITO:LA FORTUNA	5	2301	1265	55,0	1245	431	814	16	4	1036	45,0
CUIPILAPA	1	76	52	68,4	50	9	41	1	1	24	31,6
LA FORTUNA	3	1795	968	53,9	952	321	631	13	3	827	46,1
SAN BERNARDO	1	430	245	57,0	243	101	142	2	0	185	43,0
DISTRITO:MOGOTE	7	2967	1660	55,9	1629	465	1164	24	7	1307	44,1
GUAYABO	5	2640	1493	56,6	1464	394	1070	23	6	1147	43,4
PUEBLO NUEVO	1	210	109	51,9	107	39	68	1	1	101	48,1
SAN ISIDRO DE LIMONAL	1	117	58	49,6	58	32	26	0	0	59	50,4
DISTRITO:RÍO NARANJO	3	839	462	55,1	448	229	219	13	1	377	44,9
RÍO NARANJO	2	666	345	51,8	335	155	180	9	1	321	48,2
RÍO CHIQUITO	1	173	117	67,6	113	74	39	4	0	56	32,4
CANTÓN: CARRILLO	**52**	**26 622**	**12 104**	**45,5**	**11 866**	**5 145**	**6 721**	**213**	**25**	**14 518**	**54,5**
DISTRITO:FILADELFIA	12	6044	2900	48,0	2842	1270	1572	55	3	3144	52,0
FILADELFIA	9	5171	2593	50,1	2548	1155	1393	43	2	2578	49,9
LA GUINEA	1	205	86	42,0	85	36	49	1	0	119	58,0
CORRALILLO	2	668	221	33,1	209	79	130	11	1	447	66,9
DISTRITO:PALMIRA	7	3658	1798	49,2	1778	799	979	17	3	1860	50,8
PALMIRA	3	1357	605	44,6	600	270	330	4	1	752	55,4
COMUNIDAD	2	1251	603	48,2	599	265	334	4	0	648	51,8
PASO TEMPISQUE [PARTE OESTE]	2	1050	590	56,2	579	264	315	9	2	460	43,8
DISTRITO:SARDINAL	20	10447	4568	43,7	4481	1755	2726	77	10	5879	56,3

CUADRO 3.15 GUANACASTE: JUNTAS, ELECTORADO, PARTICIPACIÓN, VOTOS POR PARTIDO, NULOS, BLANCOS Y ABSTENCIONISMO, PARA PRESIDENCIA Y VICEPRESIDENCIAS DE LA REPÚBLICA, SEGÚN CANTÓN, DISTRITO ADMINISTRATIVO Y DISTRITO ELECTORAL
ELECCIONES 3 DE ABRIL 2022

CANTÓN, DISTRITO ADMINISTRATIVO Y DISTRITO ELECTORAL	JUNTAS	ELECTORADO	VOTOS RECIBIDOS							ABSTENCIONISMO	
			TOTAL GENERAL	% PARTICIPACIÓN	VOTOS VÁLIDOS			NULOS	BLANCOS	ABSOLUTO	%
					TOTAL	LIBERACIÓN NACIONAL	PROGRESO SOCIAL DEMOCRÁTICO				
SARDINAL	7	3892	1799	46,2	1751	672	1079	42	6	2093	53,8
SAN BLAS	2	948	452	47,7	449	218	231	3	0	496	52,3
ARTOLA	1	623	307	49,3	298	133	165	8	1	316	50,7
EL COCO	5	3251	1312	40,4	1302	450	852	10	0	1939	59,6
PANAMÁ O CACIQUE	1	493	216	43,8	211	95	116	2	3	277	56,2
NUEVO COLÓN	1	193	77	39,9	72	31	41	5	0	116	60,1
SANTA RITA	1	514	186	36,2	183	54	129	3	0	328	63,8
LIBERTAD [HUACAS]	1	469	190	40,5	186	89	97	4	0	279	59,5
ALTOS DEL ROBLE	1	64	29	45,3	29	13	16	0	0	35	54,7
DISTRITO:BELÉN	13	6473	2838	43,8	2765	1321	1444	64	9	3635	56,2
BELÉN	6	3356	1376	41,0	1338	592	746	35	3	1980	59,0
SANTA ANA	2	1207	474	39,3	462	217	245	11	1	733	60,7
SANTO DOMINGO	1	434	216	49,8	212	106	106	3	1	218	50,2
LOS PLANES	1	323	155	48,0	152	90	62	3	0	168	52,0
RÍO CAÑAS NUEVO	1	570	329	57,7	319	183	136	9	1	241	42,3
CASTILLA DE ORO	1	251	132	52,6	128	79	49	2	2	119	47,4
COYOLITO	1	332	156	47,0	154	54	100	1	1	176	53,0
CANTÓN: CAÑAS	**42**	**20 485**	**9 868**	**48,2**	**9 664**	**4 143**	**5 521**	**168**	**36**	**10 617**	**51,8**
DISTRITO:CAÑAS	30	16496	7804	47,3	7649	3175	4474	126	29	8692	52,7
CAÑAS	11	6648	3339	50,2	3280	1350	1930	49	10	3309	49,8
HOTEL	1	491	191	38,9	187	117	70	2	2	300	61,1
SANDILLAL	1	516	260	50,4	254	139	115	6	0	256	49,6
EL VERGEL	1	116	55	47,4	53	22	31	2	0	61	52,6
JABILLA ABAJO	1	410	188	45,9	186	84	102	2	0	222	54,1
SAN MARTÍN	4	2389	1168	48,9	1142	476	666	22	4	1221	51,1
LAS PALMAS	6	3615	1865	51,6	1828	719	1109	29	8	1750	48,4
HLE MARY BLANCO	1	25	11	44,0	11	5	6	0	0	14	56,0
URB LAS CAÑAS	4	2286	727	31,8	708	263	445	14	5	1559	68,2
DISTRITO:PALMIRA	2	754	433	57,4	425	200	225	7	1	321	42,6
PALMIRA	1	351	167	47,6	164	71	93	2	1	184	52,4
NUEVA GUATEMALA	1	403	266	66,0	261	129	132	5	0	137	34,0
DISTRITO:SAN MIGUEL	5	1414	743	52,5	715	346	369	23	5	671	47,5
HIGUERÓN ABAJO	1	131	84	64,1	74	30	44	6	4	47	35,9

CUADRO 3.15 GUANACASTE: JUNTAS, ELECTORADO, PARTICIPACIÓN, VOTOS POR PARTIDO, NULOS, BLANCOS Y ABSTENCIONISMO, PARA PRESIDENCIA Y VICEPRESIDENCIAS DE LA REPÚBLICA, SEGÚN CANTÓN, DISTRITO ADMINISTRATIVO Y DISTRITO ELECTORAL
ELECCIONES 3 DE ABRIL 2022

CANTÓN, DISTRITO ADMINISTRATIVO Y DISTRITO ELECTORAL	JUNTAS	ELECTORADO	VOTOS RECIBIDOS							ABSTENCIONISMO	
			TOTAL GENERAL	% PARTICIPACIÓN	VOTOS VÁLIDOS			NULOS	BLANCOS	ABSOLUTO	%
					TOTAL	LIBERACIÓN NACIONAL	PROGRESO SOCIAL DEMOCRÁTICO				
SAN MIGUEL O CUATRO ESQUINAS	2	835	442	52,9	428	210	218	14	0	393	47,1
BUENOS AIRES LA GOTERA [ALTO LAJAS]	1	351	161	45,9	157	90	67	3	1	190	54,1
SAN JUAN	1	97	56	57,7	56	16	40	0	0	41	42,3
DISTRITO:BEBEDERO	3	1302	557	42,8	549	216	333	7	1	745	57,2
BEBEDERO [SUR DEL RÍO]	3	1302	557	42,8	549	216	333	7	1	745	57,2
DISTRITO:POROZAL	2	519	331	63,8	326	206	120	5	0	188	36,2
POROZAL	1	372	243	65,3	241	143	98	2	0	129	34,7
NÍSPERO [PUERTO ALEGRE]	1	147	88	59,9	85	63	22	3	0	59	40,1
CANTÓN: ABANGARES	**39**	**14 376**	**7 697**	**53,5**	**7 571**	**3 111**	**4 460**	**118**	**8**	**6 679**	**46,5**
DISTRITO:LAS JUNTAS	17	7648	4008	52,4	3933	1570	2363	69	6	3640	47,6
LAS JUNTAS	9	5119	2892	56,5	2834	1042	1792	54	4	2227	43,5
SANTA LUCÍA	1	195	93	47,7	91	52	39	2	0	102	52,3
LA PALMA	2	904	337	37,3	331	175	156	5	1	567	62,7
MATAPALO	2	1212	561	46,3	554	266	288	6	1	651	53,7
BARRIO JESÚS	1	149	88	59,1	87	24	63	1	0	61	40,9
COYOLITO DE ABANGARES O LA PEÑA	1	50	22	44,0	22	3	19	0	0	28	56,0
HLE SAN JORGE	1	19	15	78,9	14	8	6	1	0	4	21,1
DISTRITO:SIERRA	7	1727	1032	59,8	1021	427	594	11	0	695	40,2
LA SIERRA [LAS MINAS]	1	338	186	55,0	186	76	110	0	0	152	45,0
ALTO CEBADILLA	1	111	59	53,2	59	29	30	0	0	52	46,8
EL DOS DE ABANGARES [BAJO CHARIO]	1	187	118	63,1	118	51	67	0	0	69	36,9
CAMPOS DE ORO DE ABANGARES	1	214	114	53,3	112	36	76	2	0	100	46,7
SAN RAFAEL [DESPACIO]	1	390	230	59,0	226	102	124	4	0	160	41,0
CAÑITAS	1	315	209	66,3	208	98	110	1	0	106	33,7
TORNOS	1	172	116	67,4	112	35	77	4	0	56	32,6
DISTRITO:SAN JUAN	4	1494	790	52,9	775	326	449	14	1	704	47,1
SAN JUAN GRANDE	1	531	260	49,0	257	100	157	3	0	271	51,0
POZO AZUL	1	428	217	50,7	211	109	102	5	1	211	49,3
LOS ÁNGELES [PORTONES]	1	43	25	58,1	25	13	12	0	0	18	41,9
RANCHO ANIA O LOURDES [PARTE]	1	492	288	58,5	282	104	178	6	0	204	41,5
DISTRITO:COLORADO	11	3507	1867	53,2	1842	788	1054	24	1	1640	46,8
COLORADO	3	1346	687	51,0	677	289	388	9	1	659	49,0
SAN BUENAVENTURA	2	728	437	60,0	434	172	262	3	0	291	40,0

CUADRO 3.15 GUANACASTE: JUNTAS, ELECTORADO, PARTICIPACIÓN, VOTOS POR PARTIDO, NULOS, BLANCOS Y ABSTENCIONISMO, PARA PRESIDENCIA Y VICEPRESIDENCIAS DE LA REPÚBLICA, SEGÚN CANTÓN, DISTRITO ADMINISTRATIVO Y DISTRITO ELECTORAL
ELECCIONES 3 DE ABRIL 2022

CANTÓN, DISTRITO ADMINISTRATIVO Y DISTRITO ELECTORAL	JUNTAS	ELECTORADO	VOTOS RECIBIDOS							ABSTENCIONISMO	
			TOTAL GENERAL	% PARTICIPACIÓN	VOTOS VÁLIDOS			NULOS	BLANCOS	ABSOLUTO	%
					TOTAL	LIBERACIÓN NACIONAL	PROGRESO SOCIAL DEMOCRÁTICO				
SAN JOAQUÍN	1	335	172	51,3	170	84	86	2	0	163	48,7
MONTE POTRERO O PUEBLO NUEVO	1	308	173	56,2	168	97	71	5	0	135	43,8
HIGUERILLAS	1	104	40	38,5	40	26	14	0	0	64	61,5
RAIZAL	1	150	58	38,7	57	10	47	1	0	92	61,3
LA CONCHA [CONCEPCIÓN]	1	212	113	53,3	111	47	64	2	0	99	46,7
PEÑAS BLANCAS	1	324	187	57,7	185	63	122	2	0	137	42,3
CANTÓN: TILARÁN	**39**	**15 917**	**9 621**	**60,4**	**9 446**	**4 448**	**4 998**	**146**	**29**	**6 296**	**39,6**
DISTRITO:TILARÁN	14	7648	4566	59,7	4480	2000	2480	78	8	3082	40,3
TILARÁN	12	7282	4343	59,6	4264	1910	2354	74	5	2939	40,4
RÍO CHIQUITO	1	68	35	51,5	35	5	30	0	0	33	48,5
SAN LUIS	1	298	188	63,1	181	85	96	4	3	110	36,9
DISTRITO:QUEBRADA GRANDE	3	1014	653	64,4	642	318	324	10	1	361	35,6
QUEBRADA GRANDE	1	628	387	61,6	382	199	183	4	1	241	38,4
FLORIDA [PATIOS]	1	151	110	72,8	108	60	48	2	0	41	27,2
SAN MIGUEL	1	235	156	66,4	152	59	93	4	0	79	33,6
DISTRITO:TRONADORA	5	1396	851	61,0	835	350	485	12	4	545	39,0
TRONADORA	3	1227	744	60,6	733	287	446	8	3	483	39,4
VIEJO ARENAL	1	59	15	25,4	12	4	8	3	0	44	74,6
SILENCIO	1	110	92	83,6	90	59	31	1	1	18	16,4
DISTRITO:SANTA ROSA	4	1439	869	60,4	856	499	357	9	4	570	39,6
LOS ÁNGELES [SANTA ROSA]	2	927	565	60,9	556	298	258	5	4	362	39,1
PARCELAS QUEBRADA AZUL [LINDA VISTA]	1	490	298	60,8	294	199	95	4	0	192	39,2
HLE TILARÁN	1	22	6	27,3	6	2	4	0	0	16	72,7
DISTRITO:LÍBANO	3	666	435	65,3	427	202	225	7	1	231	34,7
LÍBANO	1	352	207	58,8	203	120	83	4	0	145	41,2
SAN JOSÉ	1	100	79	79,0	79	38	41	0	0	21	21,0
SOLANIA	1	214	149	69,6	145	44	101	3	1	65	30,4
DISTRITO:TIERRAS MORENAS	3	1046	623	59,6	616	365	251	4	3	423	40,4
AGUACATE [PARTE OESTE]	1	104	44	42,3	44	9	35	0	0	60	57,7
TIERRAS MORENAS	1	619	379	61,2	377	264	113	0	2	240	38,8
RIO PIEDRAS [GUADALAJARA]	1	323	200	61,9	195	92	103	4	1	123	38,1
DISTRITO:ARENAL	4	1700	995	58,5	981	476	505	12	2	705	41,5
ARENAL NUEVO	3	1637	957	58,5	943	465	478	12	2	680	41,5

CUADRO 3.15 GUANACASTE: JUNTAS, ELECTORADO, PARTICIPACIÓN, VOTOS POR PARTIDO, NULOS, BLANCOS Y ABSTENCIONISMO, PARA PRESIDENCIA Y VICEPRESIDENCIAS DE LA REPÚBLICA, SEGÚN CANTÓN, DISTRITO ADMINISTRATIVO Y DISTRITO ELECTORAL
ELECCIONES 3 DE ABRIL 2022

CANTÓN, DISTRITO ADMINISTRATIVO Y DISTRITO ELECTORAL	JUNTAS	ELECTORADO	VOTOS RECIBIDOS							ABSTENCIONISMO	
			TOTAL GENERAL	% PARTICIPACIÓN	VOTOS VÁLIDOS			NULOS	BLANCOS	ABSOLUTO	%
					TOTAL	LIBERACIÓN NACIONAL	PROGRESO SOCIAL DEMOCRÁTICO				
LA UNIÓN	1	63	38	60,3	38	11	27	0	0	25	39,7
DISTRITO:CABECERAS	3	1008	629	62,4	609	238	371	14	6	379	37,6
SAN RAMÓN	1	227	167	73,6	163	48	115	2	2	60	26,4
CABECERAS DE CAÑAS	1	623	351	56,3	338	147	191	11	2	272	43,7
LAS NUBES DE RÍO CHIQUITO	1	158	111	70,3	108	43	65	1	2	47	29,7
CANTÓN: NANDAYURE	**30**	**8 887**	**5 173**	**58,2**	**5 067**	**2 539**	**2 528**	**91**	**15**	**3 714**	**41,8**
DISTRITO:CARMONA	5	1991	1254	63,0	1233	594	639	19	2	737	37,0
CARMONA	4	1975	1245	63,0	1224	587	637	19	2	730	37,0
HLE SAGRADO CORAZON DE JESÚS	1	16	9	56,3	9	7	2	0	0	7	43,8
DISTRITO:SANTA RITA	4	1504	914	60,8	900	437	463	11	3	590	39,2
SANTA RITA	2	996	623	62,6	614	271	343	7	2	373	37,4
TACANIS	1	94	60	63,8	60	26	34	0	0	34	36,2
CACAO	1	414	231	55,8	226	140	86	4	1	183	44,2
DISTRITO:ZAPOTAL	5	895	499	55,8	490	245	245	8	1	396	44,2
SAN ANTONIO DE ZAPOTAL	1	205	139	67,8	139	74	65	0	0	66	32,2
SAN PEDRO	1	200	116	58,0	115	58	57	1	0	84	42,0
EL CARMEN	1	168	71	42,3	67	39	28	3	1	97	57,7
SAN RAMÓN	1	163	100	61,3	97	54	43	3	0	63	38,7
RÍO DE ORO	1	159	73	45,9	72	20	52	1	0	86	54,1
DISTRITO:SAN PABLO	3	1594	824	51,7	809	401	408	14	1	770	48,3
SAN PABLO	2	1146	619	54,0	606	303	303	12	1	527	46,0
PAVONES	1	448	205	45,8	203	98	105	2	0	243	54,2
DISTRITO:PORVENIR	4	736	496	67,4	494	292	202	2	0	240	32,6
BELLAVISTA	1	107	67	62,6	67	43	24	0	0	40	37,4
CERRO AZUL	1	139	101	72,7	100	70	30	1	0	38	27,3
LOS ÁNGELES	1	344	242	70,3	242	126	116	0	0	102	29,7
QUEBRADA GRANDE	1	146	86	58,9	85	53	32	1	0	60	41,1
DISTRITO:BEJUCO	9	2167	1186	54,7	1141	570	571	37	8	981	45,3
BEJUCO	1	256	143	55,9	137	67	70	6	0	113	44,1
QUEBRADA SECA O PILAS DE BEJUCO	1	166	113	68,1	108	29	79	5	0	53	31,9
COROZALITO	1	238	136	57,1	135	67	68	1	0	102	42,9
SAN FRANCISCO DE COYOTE	1	509	302	59,3	292	139	153	8	2	207	40,7
JABILLOS	1	283	134	47,3	128	81	47	4	2	149	52,7

CUADRO 3.15 GUANACASTE: JUNTAS, ELECTORADO, PARTICIPACIÓN, VOTOS POR PARTIDO, NULOS, BLANCOS Y ABSTENCIONISMO, PARA PRESIDENCIA Y VICEPRESIDENCIAS DE LA REPÚBLICA, SEGÚN CANTÓN, DISTRITO ADMINISTRATIVO Y DISTRITO ELECTORAL
ELECCIONES 3 DE ABRIL 2022

CANTÓN, DISTRITO ADMINISTRATIVO Y DISTRITO ELECTORAL	JUNTAS	ELECTORADO	VOTOS RECIBIDOS							ABSTENCIONISMO	
			TOTAL GENERAL	% PARTICIPACIÓN	VOTOS VÁLIDOS			NULOS	BLANCOS	ABSOLUTO	%
					TOTAL	LIBERACIÓN NACIONAL	PROGRESO SOCIAL DEMOCRÁTICO				
QUEBRADA NANDO	1	127	62	48,8	61	39	22	1	0	65	51,2
ZAPOTE O MORAVIA	1	170	84	49,4	83	52	31	1	0	86	50,6
COLONIA DEL VALLE	1	209	102	48,8	97	42	55	4	1	107	51,2
JABILLA	1	209	110	52,6	100	54	46	7	3	99	47,4
CANTÓN: LA CRUZ	**32**	**14 838**	**5 966**	**40,2**	**5 840**	**2 869**	**2 971**	**101**	**25**	**8 872**	**59,8**
DISTRITO:LA CRUZ	16	8365	3477	41,6	3405	1750	1655	60	12	4888	58,4
LA CRUZ	9	5714	2393	41,9	2340	1223	1117	45	8	3321	58,1
COPALCHÍ	1	370	157	42,4	155	84	71	1	1	213	57,6
TEMPATAL	1	371	145	39,1	143	66	77	2	0	226	60,9
LAS BRISAS	1	234	98	41,9	97	49	48	1	0	136	58,1
EL PORVENIR [SANTA ROGELIA]	1	149	73	49,0	70	48	22	3	0	76	51,0
JOBO [COLONIA GIL TABLADA]	1	525	184	35,0	180	77	103	2	2	341	65,0
LAS VUELTAS	2	1002	427	42,6	420	203	217	6	1	575	57,4
DISTRITO:SANTA CECILIA	10	4094	1474	36,0	1436	617	819	29	9	2620	64,0
SANTA CECILIA	5	2932	1008	34,4	985	406	579	16	7	1924	65,6
ARMENIA	1	85	45	52,9	44	17	27	0	1	40	47,1
LA VIRGEN	1	224	78	34,8	75	30	45	3	0	146	65,2
CAOBA	1	479	187	39,0	181	91	90	5	1	292	61,0
BELICE	1	163	60	36,8	60	27	33	0	0	103	63,2
PALMARES	1	211	96	45,5	91	46	45	5	0	115	54,5
DISTRITO:LA GARITA	3	875	383	43,8	376	214	162	5	2	492	56,2
LA GARITA	1	589	254	43,1	251	139	112	1	2	335	56,9
GUAPINOL	1	162	94	58,0	90	51	39	4	0	68	42,0
LOS ANDES	1	124	35	28,2	35	24	11	0	0	89	71,8
DISTRITO:SANTA ELENA	3	1504	632	42,0	623	288	335	7	2	872	58,0
CUAJINIQUIL DE SANTA ELENA	3	1504	632	42,0	623	288	335	7	2	872	58,0
CANTÓN: HOJANCHA	**19**	**6 336**	**3 535**	**55,8**	**3 458**	**1 626**	**1 832**	**58**	**19**	**2 801**	**44,2**
DISTRITO:HOJANCHA	7	3197	1912	59,8	1880	846	1034	23	9	1285	40,2
HOJANCHA	4	2445	1503	61,5	1481	638	843	17	5	942	38,5
LA MARAVILLA	1	266	146	54,9	144	68	76	2	0	120	45,1
PILANGOSTA	1	281	164	58,4	160	84	76	3	1	117	41,6
LOS ÁNGELES NORTE	1	205	99	48,3	95	56	39	1	3	106	51,7

CUADRO 3.15 GUANACASTE: JUNTAS, ELECTORADO, PARTICIPACIÓN, VOTOS POR PARTIDO, NULOS, BLANCOS Y ABSTENCIONISMO, PARA PRESIDENCIA Y VICEPRESIDENCIAS DE LA REPÚBLICA, SEGÚN CANTÓN, DISTRITO ADMINISTRATIVO Y DISTRITO ELECTORAL
ELECCIONES 3 DE ABRIL 2022

CANTÓN, DISTRITO ADMINISTRATIVO Y DISTRITO ELECTORAL	JUNTAS	ELECTORADO	VOTOS RECIBIDOS							ABSTENCIONISMO	
			TOTAL GENERAL	% PARTICIPACIÓN	VOTOS VÁLIDOS			NULOS	BLANCOS	ABSOLUTO	%
					TOTAL	LIBERACIÓN NACIONAL	PROGRESO SOCIAL DEMOCRÁTICO				
DISTRITO:MONTE ROMO	3	595	314	52,8	307	154	153	3	4	281	47,2
CUESTA ROJA	1	143	76	53,1	76	44	32	0	0	67	46,9
MONTE ROMO	1	335	179	53,4	173	77	96	3	3	156	46,6
ALTOS DEL SOCORRO	1	117	59	50,4	58	33	25	0	1	58	49,6
DISTRITO:PUERTO CARRILLO	5	1275	646	50,7	624	289	335	18	4	629	49,3
LAJAS	1	169	72	42,6	70	32	38	2	0	97	57,4
BETANIA O JOBO	1	100	41	41,0	41	23	18	0	0	59	59,0
ARBOLITOS [SANTA MARTA]	1	270	137	50,7	128	63	65	7	2	133	49,3
ESTRADA	1	413	218	52,8	208	93	115	8	2	195	47,2
PUERTO CARRILLO	1	323	178	55,1	177	78	99	1	0	145	44,9
DISTRITO:HUACAS	2	551	317	57,5	309	168	141	7	1	234	42,5
PITA RAYADA	1	161	94	58,4	90	25	65	4	0	67	41,6
HUACAS	1	390	223	57,2	219	143	76	3	1	167	42,8
DISTRITO:MATAMBÚ	2	718	346	48,2	338	169	169	7	1	372	51,8
MATAMBÚ	2	718	346	48,2	338	169	169	7	1	372	51,8

[1/] Se modificó la cantidad del electorado de acuerdo con las resoluciones DGRA-025-2022, DGRA-033-2022, DGRA-034-2022, DGRA-036-2022, DGRA-038-2022, DGRA-041-2022, DGRA-042-2022, DGRA-043-2022 y DGRA-123-2022.

FUENTE: Tribunal Supremo de Elecciones.

CUADRO 3.16 PUNTARENAS: JUNTAS, ELECTORADO, PARTICIPACIÓN, VOTOS POR PARTIDO, NULOS, BLANCOS Y ABSTENCIONISMO, PARA PRESIDENCIA Y VICEPRESIDENCIAS DE LA REPÚBLICA, SEGÚN CANTÓN, DISTRITO ADMINISTRATIVO Y DISTRITO ELECTORAL
ELECCIONES 3 DE ABRIL 2022

CANTÓN, DISTRITO ADMINISTRATIVO Y DISTRITO ELECTORAL	JUNTAS	ELECTORADO	VOTOS RECIBIDOS							ABSTENCIONISMO	
			TOTAL GENERAL	% PARTICIPACIÓN	VOTOS VÁLIDOS			NULOS	BLANCOS	ABSOLUTO	%
					TOTAL	LIBERACIÓN NACIONAL	PROGRESO SOCIAL DEMOCRÁTICO				
PROVINCIA: PUNTARENAS	**741**	**332 861**	**157 525**	**47,3**	**154 151**	**60 749**	**93 402**	**2 838**	**536**	**175 336**	**52,7**
CANTÓN: PUNTARENAS	**200**	**91 066**	**43 482**	**47,7**	**42 537**	**19 341**	**23 196**	**831**	**114**	**47 584**	**52,3**
DISTRITO:PUNTARENAS	15	7 732	4 535	58,7	4 440	1 967	2 473	85	10	3 197	41,3
PUNTARENAS	4	2 292	1 380	60,2	1 363	614	749	15	2	912	39,8
ISLA CABALLO	1	189	68	36,0	63	58	5	1	4	121	64,0
BARRIO EL CARMEN	6	3 346	1 982	59,2	1 938	840	1 098	40	4	1 364	40,8
EL COCAL	4	1 905	1 105	58,0	1 076	455	621	29	-	800	42,0
DISTRITO:PITAHAYA	5	1 478	725	49,1	718	394	324	5	2	753	50,9
PITAHAYA	1	416	218	52,4	216	132	84	1	1	198	47,6
ARANJUEZ	2	693	319	46,0	315	149	166	3	1	374	54,0
CHAPERNAL	1	96	52	54,2	52	25	27	-	-	44	45,8
CEBADILLA DE ARANJUEZ (BRILLANTE)	1	273	136	49,8	135	88	47	1	-	137	50,2
DISTRITO:CHOMES	10	4 075	1 753	43,0	1 709	836	873	39	5	2 322	57,0
CHOMES	2	873	359	41,1	345	134	211	13	1	514	58,9
SARMIENTO	1	294	151	51,4	149	102	47	2	-	143	48,6
LAGARTO SUR	2	747	304	40,7	304	136	168	-	-	443	59,3
MALINCHE	1	242	109	45,0	105	32	73	4	-	133	55,0
JUDAS	2	915	413	45,1	404	197	207	8	1	502	54,9
MORALES	2	1 004	417	41,5	402	235	167	12	3	587	58,5
DISTRITO:LEPANTO	27	8 523	4 559	53,5	4 482	2 579	1 903	65	12	3 964	46,5
LEPANTO	2	873	515	59,0	502	272	230	11	2	358	41,0
MONTAÑA GRANDE	1	372	196	52,7	196	107	89	-	-	176	47,3
JICARAL	5	2 574	1 242	48,3	1 215	590	625	21	6	1 332	51,7
COROZAL	2	715	351	49,1	342	173	169	8	1	364	50,9
VAINILLA	1	86	46	53,5	46	24	22	-	-	40	46,5
JUAN DE LEÓN	1	97	62	63,9	62	38	24	-	-	35	36,1
CUAJINIQUIL	1	46	21	45,7	21	13	8	-	-	25	54,3
DOMINICAS	2	755	393	52,1	383	213	170	9	1	362	47,9
PILAS DE CANJEL	1	426	281	66,0	278	162	116	3	-	145	34,0
SAN RAMÓN DE RÍO BLANCO	1	70	48	68,6	48	30	18	-	-	22	31,4
CABO BLANCO DEL GOLFO	1	403	215	53,3	213	133	80	1	1	188	46,7

CUADRO 3.16 PUNTARENAS: JUNTAS, ELECTORADO, PARTICIPACIÓN, VOTOS POR PARTIDO, NULOS, BLANCOS Y ABSTENCIONISMO, PARA PRESIDENCIA Y VICEPRESIDENCIAS DE LA REPÚBLICA, SEGÚN CANTÓN, DISTRITO ADMINISTRATIVO Y DISTRITO ELECTORAL
ELECCIONES 3 DE ABRIL 2022

CANTÓN, DISTRITO ADMINISTRATIVO Y DISTRITO ELECTORAL	JUNTAS	ELECTORADO	VOTOS RECIBIDOS							ABSTENCIONISMO	
			TOTAL GENERAL	% PARTICIPACIÓN	VOTOS VÁLIDOS			NULOS	BLANCOS	ABSOLUTO	%
					TOTAL	LIBERACIÓN NACIONAL	PROGRESO SOCIAL DEMOCRÁTICO				
LA TIGRA (BELLAVISTA)	1	97	64	66,0	64	55	9	-	-	33	34,0
SAN MIGUEL DE RÍO BLANCO	1	263	108	41,1	107	67	40	1	-	155	58,9
EL BALSO	1	49	20	40,8	20	4	16	-	-	29	59,2
SAN BLAS	1	445	273	61,3	267	149	118	6	-	172	38,7
ORIENTE (ISLA VENADO PARTE)	1	455	247	54,3	245	215	30	1	1	208	45,7
LA FRESCA	1	184	100	54,3	99	64	35	1	-	84	45,7
SAN PEDRO	1	303	186	61,4	184	107	77	2	-	117	38,6
FLORIDA (ISLA VENADO PARTE)	1	276	174	63,0	173	150	23	1	-	102	37,0
HLE MARÍA INMACULADA	1	34	17	50,0	17	13	4	-	-	17	50,0
DISTRITO:PAQUERA	17	5 145	2 215	43,1	2 169	1 183	986	35	11	2 930	56,9
PAQUERA	5	2 559	1 032	40,3	1 007	519	488	21	4	1 527	59,7
POCHOTE	1	217	90	41,5	88	63	25	-	2	127	58,5
LA ESPERANZA	1	149	60	40,3	59	37	22	1	-	89	59,7
RÍO GRANDE	2	768	325	42,3	323	178	145	2	-	443	57,7
SAN RAFAEL	1	265	130	49,1	128	60	68	1	1	135	50,9
GIGANTE	1	58	29	50,0	29	25	4	-	-	29	50,0
PUEBLO NUEVO	1	180	86	47,8	86	47	39	-	-	94	52,2
BAJO NEGRO	1	102	67	65,7	65	50	15	2	-	35	34,3
PÁNICA	1	245	97	39,6	96	48	48	-	1	148	60,4
CONCEPCIÓN	1	161	85	52,8	85	49	36	-	-	76	47,2
VALLE AZUL	1	277	142	51,3	133	61	72	6	3	135	48,7
PLAYA BLANCA	1	164	72	43,9	70	46	24	2	-	92	56,1
DISTRITO:MANZANILLO	6	2 552	1 132	44,4	1 094	491	603	34	4	1 420	55,6
MANZANILLO DEL GOLFO	1	415	196	47,2	187	64	123	8	1	219	52,8
COSTA DE PÁJAROS (BRISAS DEL GOLFO)	3	1 537	659	42,9	638	307	331	19	2	878	57,1
ABANGARITOS	1	335	142	42,4	138	79	59	3	1	193	57,6
COYOLITO (OESTE)	1	265	135	50,9	131	41	90	4	-	130	49,1
DISTRITO:GUACIMAL	2	706	428	60,6	417	219	198	5	6	278	39,4
GUACIMAL	1	582	340	58,4	331	183	148	3	6	242	41,6
SANTA ROSA	1	124	88	71,0	86	36	50	2	-	36	29,0
DISTRITO:BARRANCA	41	23 189	10 132	43,7	9 883	3 808	6 075	222	27	13 057	56,3
BARRANCA	17	10 185	4 481	44,0	4 372	1 745	2 627	97	12	5 704	56,0
SAN MIGUEL DE BARRANCA	1	507	304	60,0	298	114	184	4	2	203	40,0
CARMEN LIRA	1	449	194	43,2	192	82	110	1	1	255	56,8

CUADRO 3.16 PUNTARENAS: JUNTAS, ELECTORADO, PARTICIPACIÓN, VOTOS POR PARTIDO, NULOS, BLANCOS Y ABSTENCIONISMO, PARA PRESIDENCIA Y VICEPRESIDENCIAS DE LA REPÚBLICA, SEGÚN CANTÓN, DISTRITO ADMINISTRATIVO Y DISTRITO ELECTORAL
ELECCIONES 3 DE ABRIL 2022

CANTÓN, DISTRITO ADMINISTRATIVO Y DISTRITO ELECTORAL	JUNTAS	ELECTORADO	VOTOS RECIBIDOS							ABSTENCIONISMO	
			TOTAL GENERAL	% PARTICIPACIÓN	VOTOS VÁLIDOS			NULOS	BLANCOS	ABSOLUTO	%
					TOTAL	LIBERACIÓN NACIONAL	PROGRESO SOCIAL DEMOCRÁTICO				
KENNEDY (INVU BARRANCA)	4	2 128	963	45,3	931	358	573	30	2	1 165	54,7
GUARIA	1	503	331	65,8	322	123	199	9	-	172	34,2
JUANITO MORA	7	3 914	1 692	43,2	1 645	584	1 061	43	4	2 222	56,8
EL PROGRESO	9	5 475	2 152	39,3	2 108	788	1 320	38	6	3 323	60,7
HLE MIGUEL MORENO	1	28	15	53,6	15	14	1	-	-	13	46,4
DISTRITO:MONTE VERDE	7	3 600	2 115	58,8	2 076	984	1 092	33	6	1 485	41,3
CERRO PLANO	1	646	407	63,0	398	202	196	7	2	239	37,0
SANTA ELENA	5	2 607	1 488	57,1	1 462	644	818	23	3	1 119	42,9
SAN LUIS DE MONTEVERDE	1	347	220	63,4	216	138	78	3	1	127	36,6
DISTRITO:ISLA DEL COCO	1	21	4	19,0	4	3	1	-	-	17	81,0
ISLA DEL COCO	1	21	4	19,0	4	3	1	-	-	17	81,0
DISTRITO:COBANO	16	5 951	2 397	40,3	2 346	1 061	1 285	48	3	3 554	59,7
TAMBOR	1	346	153	44,2	151	63	88	2	-	193	55,8
CÓBANO	5	3 012	1 159	38,5	1 134	484	650	23	2	1 853	61,5
MONTEZUMA	1	343	153	44,6	152	74	78	1	-	190	55,4
RÍO NEGRO	1	271	121	44,6	118	57	61	3	-	150	55,4
BELLO HORIZONTE	1	303	143	47,2	141	60	81	2	-	160	52,8
RÍO FRÍO	1	72	34	47,2	33	27	6	1	-	38	52,8
FLORIDA (TACOTALES)	1	200	59	29,5	57	28	29	2	-	141	70,5
PAVÓN	1	127	72	56,7	71	42	29	1	-	55	43,3
CABUYA	1	341	167	49,0	165	86	79	1	1	174	51,0
MAL PAÍS	1	254	110	43,3	108	51	57	2	-	144	56,7
SANTA TERESA (CARMEN)	2	682	226	33,1	216	89	127	10	-	456	66,9
DISTRITO:CHACARITA	22	13 115	5 654	43,1	5 542	2 349	3 193	101	11	7 461	56,9
CHACARITA	12	7 146	3 344	46,8	3 266	1 310	1 956	70	8	3 802	53,2
FRAY CASIANO DE MADRID	10	5 969	2 310	38,7	2 276	1 039	1 237	31	3	3 659	61,3
DISTRITO:CHIRA	3	1 286	727	56,5	716	545	171	10	1	559	43,5
NANCITE (SAN ANTONIO)	1	517	295	57,1	290	237	53	4	1	222	42,9
BOCANA	1	391	226	57,8	223	185	38	3	-	165	42,2
PUERTO PALITO	1	378	206	54,5	203	123	80	3	-	172	45,5
DISTRITO:ACAPULCO	3	1 023	535	52,3	522	266	256	10	3	488	47,7
SARDINAL DE ACAPULCO	2	976	513	52,6	500	255	245	10	3	463	47,4
SAN RAFAEL DE ACAPULCO	1	47	22	46,8	22	11	11	-	-	25	53,2
DISTRITO:EL ROBLE	22	12 181	6 232	51,2	6 087	2 458	3 629	136	9	5 949	48,8

CUADRO 3.16 PUNTARENAS: JUNTAS, ELECTORADO, PARTICIPACIÓN, VOTOS POR PARTIDO, NULOS, BLANCOS Y ABSTENCIONISMO, PARA PRESIDENCIA Y VICEPRESIDENCIAS DE LA REPÚBLICA, SEGÚN CANTÓN, DISTRITO ADMINISTRATIVO Y DISTRITO ELECTORAL
ELECCIONES 3 DE ABRIL 2022

CANTÓN, DISTRITO ADMINISTRATIVO Y DISTRITO ELECTORAL	JUNTAS	ELECTORADO	VOTOS RECIBIDOS							ABSTENCIONISMO	
			TOTAL GENERAL	% PARTICIPACIÓN	VOTOS VÁLIDOS			NULOS	BLANCOS	ABSOLUTO	%
					TOTAL	LIBERACIÓN NACIONAL	PROGRESO SOCIAL DEMOCRÁTICO				
EL ROBLE	12	7 117	4 207	59,1	4 121	1 686	2 435	82	4	2 910	40,9
CAI 26 DE JULIO (SENTENCIADOS)	1	509	133	26,1	126	79	47	5	2	376	73,9
CHAGÜITE	5	2 839	1 127	39,7	1 096	406	690	29	2	1 712	60,3
YIRETH	3	1 617	733	45,3	712	269	443	20	1	884	54,7
CAI 26 DE JULIO (INDICIADOS)	1	99	32	32,3	32	18	14	-	-	67	67,7
DISTRITO:ARANCIBIA	3	489	339	69,3	332	198	134	3	4	150	30,7
OJO DE AGUA	1	135	100	74,1	99	48	51	-	1	35	25,9
BAJO CALIENTE (PARTE OESTE)	1	185	107	57,8	104	62	42	2	1	78	42,2
CORAZÓN DE JESÚS (ARANCIBIA NORTE)	1	169	132	78,1	129	88	41	1	2	37	21,9
CANTÓN: ESPARZA	**50**	**24 333**	**13 383**	**55,0**	**13 095**	**5 335**	**7 760**	**252**	**36**	**10 950**	**45,0**
DISTRITO:ESPÍRITU SANTO	24	13 851	7 880	56,9	7 699	3 148	4 551	161	20	5 971	43,1
ESPARZA	15	8 867	5 128	57,8	5 006	2 078	2 928	112	10	3 739	42,2
MOJÓN	4	2 034	959	47,1	948	380	568	10	1	1 075	52,9
MARAÑONAL (PARTE OESTE)	5	2 950	1 793	60,8	1 745	690	1 055	39	9	1 157	39,2
DISTRITO:SAN JUAN GRANDE	7	2 930	1 440	49,1	1 416	536	880	22	2	1 490	50,9
SAN JUAN GRANDE	4	1 953	862	44,1	847	350	497	14	1	1 091	55,9
JUANILAMA	2	964	571	59,2	562	181	381	8	1	393	40,8
HLE CARLOS VENEGAS	1	13	7	53,8	7	5	2	-	-	6	46,2
DISTRITO:MACACONA	7	3 694	2 022	54,7	1 978	779	1 199	36	8	1 672	45,3
MACACONA	6	3 437	1 866	54,3	1 824	691	1 133	34	8	1 571	45,7
PARAÍSO O BRUSELAS	1	257	156	60,7	154	88	66	2	-	101	39,3
DISTRITO:SAN RAFAEL	3	1 187	693	58,4	672	302	370	17	4	494	41,6
SAN RAFAEL	1	511	278	54,4	267	115	152	9	2	233	45,6
GUADALUPE O MARATÓN	1	144	90	62,5	88	44	44	2	-	54	37,5
EL BARÓN	1	532	325	61,1	317	143	174	6	2	207	38,9
DISTRITO:SAN JERÓNIMO	4	725	451	62,2	442	225	217	7	2	274	37,8
PEÑA BLANCA	1	129	85	65,9	83	20	63	2	-	44	34,1
MESETAS ABAJO	1	69	37	53,6	37	25	12	-	-	32	46,4
SAN JERÓNIMO	1	381	236	61,9	230	132	98	5	1	145	38,1
CERRILLOS	1	146	93	63,7	92	48	44	-	1	53	36,3
DISTRITO:CALDERA	5	1 946	897	46,1	888	345	543	9	-	1 049	53,9
ARTIEDA (CHUMICAL)	1	64	40	62,5	40	13	27	-	-	24	37,5
MATA DE LIMÓN	1	577	259	44,9	257	99	158	2	-	318	55,1

CUADRO 3.16 PUNTARENAS: JUNTAS, ELECTORADO, PARTICIPACIÓN, VOTOS POR PARTIDO, NULOS, BLANCOS Y ABSTENCIONISMO, PARA PRESIDENCIA Y VICEPRESIDENCIAS DE LA REPÚBLICA, SEGÚN CANTÓN, DISTRITO ADMINISTRATIVO Y DISTRITO ELECTORAL
ELECCIONES 3 DE ABRIL 2022

CANTÓN, DISTRITO ADMINISTRATIVO Y DISTRITO ELECTORAL	JUNTAS	ELECTORADO	VOTOS RECIBIDOS							ABSTENCIONISMO	
			TOTAL GENERAL	% PARTICIPACIÓN	VOTOS VÁLIDOS			NULOS	BLANCOS	ABSOLUTO	%
					TOTAL	LIBERACIÓN NACIONAL	PROGRESO SOCIAL DEMOCRÁTICO				
SALINAS	2	1 087	506	46,6	499	194	305	7	-	581	53,4
TIVIVES	1	218	92	42,2	92	39	53	-	-	126	57,8
CANTÓN: BUENOS AIRES	**83**	**34 086**	**16 508**	**48,4**	**16 153**	**4 461**	**11 692**	**273**	**82**	**17 578**	**51,6**
DISTRITO:BUENOS AIRES	34	16 502	8 055	48,8	7 869	1 812	6 057	144	42	8 447	51,2
BUENOS AIRES	12	7 271	3 858	53,1	3 783	880	2 903	62	13	3 413	46,9
SAN LUIS (FLORIDA)	1	275	129	46,9	128	24	104	1	-	146	53,1
SALITRE	1	496	214	43,1	201	47	154	11	2	282	56,9
UJARRÁS	2	1 039	463	44,6	451	95	356	7	5	576	55,4
PARAÍSO (ÁNIMAS)	1	174	84	48,3	81	41	40	3	-	90	51,7
BAJO LAS BRISAS	2	904	329	36,4	323	67	256	3	3	575	63,6
BOLAS DE KRUGRA	1	392	211	53,8	204	55	149	3	4	181	46,2
OLAN	1	57	19	33,3	19	7	12	-	-	38	66,7
PUENTE DE SALITRE	1	378	114	30,2	108	28	80	5	1	264	69,8
VILLA HERMOSA	1	242	112	46,3	109	48	61	2	1	130	53,7
EL CEIBO	1	447	209	46,8	199	36	163	9	1	238	53,2
SAN CARLOS	2	733	389	53,1	377	84	293	9	3	344	46,9
SANTA CRUZ	7	3 973	1 881	47,3	1 845	392	1 453	27	9	2 092	52,7
PALMITAL	1	121	43	35,5	41	8	33	2	-	78	64,5
DISTRITO:VOLCÁN	6	2 965	1 430	48,2	1 410	519	891	16	4	1 535	51,8
VOLCÁN	3	1 332	649	48,7	639	231	408	10	-	683	51,3
EL PEJE	1	640	327	51,1	321	112	209	3	3	313	48,9
CORDONCILLO	1	390	187	47,9	185	60	125	1	1	203	52,1
CONVENTO	1	603	267	44,3	265	116	149	2	-	336	55,7
DISTRITO:POTRERO GRANDE	12	4 570	2 030	44,4	1 986	576	1 410	37	7	2 540	55,6
POTRERO GRANDE	2	1 174	519	44,2	512	137	375	6	1	655	55,8
JABILLO	1	367	182	49,6	177	51	126	3	2	185	50,4
VUELTAS	1	330	173	52,4	169	49	120	4	-	157	47,6
LA LUCHA	1	431	198	45,9	196	80	116	2	-	233	54,1
TÉRRABA	2	646	341	52,8	327	85	242	12	2	305	47,2
SAN RAFAEL DE CABAGRA	2	948	321	33,9	318	131	187	3	-	627	66,1
PASO REAL	1	65	32	49,2	31	3	28	1	-	33	50,8
CAPRI	1	310	134	43,2	128	17	111	5	1	176	56,8
SAN ANTONIO	1	299	130	43,5	128	23	105	1	1	169	56,5

CUADRO 3.16 PUNTARENAS: JUNTAS, ELECTORADO, PARTICIPACIÓN, VOTOS POR PARTIDO, NULOS, BLANCOS Y ABSTENCIONISMO, PARA PRESIDENCIA Y VICEPRESIDENCIAS DE LA REPÚBLICA, SEGÚN CANTÓN, DISTRITO ADMINISTRATIVO Y DISTRITO ELECTORAL ELECCIONES 3 DE ABRIL 2022

CANTÓN, DISTRITO ADMINISTRATIVO Y DISTRITO ELECTORAL	JUNTAS	ELECTORADO	VOTOS RECIBIDOS							ABSTENCIONISMO	
			TOTAL GENERAL	% PARTICIPACIÓN	VOTOS VÁLIDOS			NULOS	BLANCOS	ABSOLUTO	%
					TOTAL	LIBERACIÓN NACIONAL	PROGRESO SOCIAL DEMOCRÁTICO				
DISTRITO:BORUCA	5	2 098	979	46,7	960	277	683	14	5	1 119	53,3
BORUCA	2	1 252	617	49,3	606	142	464	7	4	635	50,7
CURRÉ	1	406	185	45,6	180	61	119	5	-	221	54,4
CAJÓN	1	262	92	35,1	92	27	65	-	-	170	64,9
SHAMBA	1	178	85	47,8	82	47	35	2	1	93	52,2
DISTRITO:PILAS	4	1 214	627	51,6	616	162	454	8	3	587	48,4
LAS PILAS	1	143	72	50,3	70	21	49	1	1	71	49,7
LA DANTA O CONCEPCIÓN	1	467	284	60,8	276	67	209	6	2	183	39,2
BIJAGUAL	1	461	185	40,1	184	48	136	1	-	276	59,9
SAN VICENTE (UPIAV-2)	1	143	86	60,1	86	26	60	-	-	57	39,9
DISTRITO:COLINAS	3	907	511	56,3	503	126	377	7	1	396	43,7
COLINAS (MAÍZ DE LOS UVA)	1	337	187	55,5	182	31	151	5	-	150	44,5
GUAGARAL	1	236	152	64,4	150	48	102	2	-	84	35,6
MAÍZ DE BORUCA	1	334	172	51,5	171	47	124	-	1	162	48,5
DISTRITO:CHÁNGUENA	8	1 667	801	48,1	780	290	490	13	8	866	51,9
CHÁNGUENA (LA FILA)	1	273	172	63,0	170	62	108	2	-	101	37,0
PILÓN	1	485	219	45,2	210	83	127	5	4	266	54,8
LAS VEGAS DE RÍO CHÁNGUENA	1	118	45	38,1	44	16	28	1	-	73	61,9
LA BONGA	1	274	130	47,4	128	46	82	1	1	144	52,6
PARAÍSO	1	240	118	49,2	113	36	77	3	2	122	50,8
SAN LUIS DE RÍO LIMÓN	1	42	17	40,5	17	4	13	-	-	25	59,5
CACIQUE	1	63	28	44,4	28	13	15	-	-	35	55,6
CAÑO BRAVO	1	172	72	41,9	70	30	40	1	1	100	58,1
DISTRITO:BIOLLEY	5	1 669	746	44,7	734	248	486	7	5	923	55,3
NARANJOS	1	245	107	43,7	106	29	77	1	-	138	56,3
LA PUNA	1	190	88	46,3	86	32	54	1	1	102	53,7
COLORADO	1	564	232	41,1	228	60	168	2	2	332	58,9
EL CARMEN	2	670	319	47,6	314	127	187	3	2	351	52,4
DISTRITO:BRUNKA	6	2 494	1 329	53,3	1 295	451	844	27	7	1 165	46,7
SAN RAFAEL DE BRUNKA	2	906	455	50,2	444	189	255	9	2	451	49,8
SANTA MARTA	3	1 237	703	56,8	684	193	491	15	4	534	43,2
CAÑAS	1	351	171	48,7	167	69	98	3	1	180	51,3

CUADRO 3.16 PUNTARENAS: JUNTAS, ELECTORADO, PARTICIPACIÓN, VOTOS POR PARTIDO, NULOS, BLANCOS Y ABSTENCIONISMO, PARA PRESIDENCIA Y VICEPRESIDENCIAS DE LA REPÚBLICA, SEGÚN CANTÓN, DISTRITO ADMINISTRATIVO Y DISTRITO ELECTORAL
ELECCIONES 3 DE ABRIL 2022

CANTÓN, DISTRITO ADMINISTRATIVO Y DISTRITO ELECTORAL	JUNTAS	ELECTORADO	VOTOS RECIBIDOS							ABSTENCIONISMO	
			TOTAL GENERAL	% PARTICIPACIÓN	VOTOS VÁLIDOS			NULOS	BLANCOS	ABSOLUTO	%
					TOTAL	LIBERACIÓN NACIONAL	PROGRESO SOCIAL DEMOCRÁTICO				
CANTÓN: MONTES DE ORO	**27**	**10 838**	**5 916**	**54,6**	**5 787**	**2 547**	**3 240**	**117**	**12**	**4 922**	**45,4**
DISTRITO:MIRAMAR	16	7 048	3 887	55,2	3 800	1 633	2 167	79	8	3 161	44,8
MIRAMAR	9	4 950	2 729	55,1	2 674	1 152	1 522	50	5	2 221	44,9
ZAGALA VIEJA	1	215	135	62,8	133	80	53	2	-	80	37,2
RÍO SECO	1	74	37	50,0	36	23	13	1	-	37	50,0
TAJO ALTO (PARTE SUR)	1	148	83	56,1	81	34	47	2	-	65	43,9
HLE FRAY CASIANO DE MADRID	1	50	29	58,0	29	14	15	-	-	21	42,0
LINDA VISTA	3	1 611	874	54,3	847	330	517	24	3	737	45,7
DISTRITO:LA UNIÓN	4	1 011	606	59,9	595	305	290	8	3	405	40,1
LA UNIÓN	1	211	128	60,7	127	64	63	1	-	83	39,3
PALMITAL	1	266	154	57,9	153	51	102	1	-	112	42,1
CEDRAL	1	360	226	62,8	221	169	52	3	2	134	37,2
LAGUNA	1	174	98	56,3	94	21	73	3	1	76	43,7
DISTRITO:SAN ISIDRO	7	2 779	1 423	51,2	1 392	609	783	30	1	1 356	48,8
CIRUELAS	1	54	25	46,3	25	13	12	-	-	29	53,7
SAN ISIDRO (TIGRE)	3	1 346	733	54,5	711	326	385	21	1	613	45,5
SANTA ROSA	3	1 379	665	48,2	656	270	386	9	-	714	51,8
CANTÓN: OSA	**61**	**24 398**	**11 313**	**46,4**	**11 067**	**3 680**	**7 387**	**210**	**36**	**13 085**	**53,6**
DISTRITO:PUERTO CORTÉS	14	6 669	3 262	48,9	3 202	1 257	1 945	55	5	3 407	51,1
PUERTO CORTÉS	6	3 291	1 586	48,2	1 558	657	901	25	3	1 705	51,8
CORONADO	2	840	429	51,1	425	97	328	4	-	411	48,9
OJOCHAL	1	550	252	45,8	250	67	183	1	1	298	54,2
SAN BUENAVENTURA	1	351	177	50,4	173	87	86	4	-	174	49,6
OJO DE AGUA	3	1 529	760	49,7	738	307	431	21	1	769	50,3
BALSAR ARRIBA	1	108	58	53,7	58	42	16	-	-	50	46,3
DISTRITO:PALMAR	18	7 996	3 819	47,8	3 739	1 105	2 634	70	10	4 177	52,2
PALMAR NORTE	6	3 258	1 659	50,9	1 623	442	1 181	29	7	1 599	49,1
PALMAR SUR	3	1 658	786	47,4	766	248	518	18	2	872	52,6
OLLA CERO O SANTA EDUVIGIS	1	376	216	57,4	209	86	123	7	-	160	42,6
SAN FRANCISCO DE RÍO TINOCO	2	732	295	40,3	289	79	210	6	-	437	59,7
FINCA SEIS-ONCE	2	1 165	535	45,9	528	161	367	6	1	630	54,1
FINCA DOS-CUATRO	1	413	147	35,6	146	29	117	1	-	266	64,4

CUADRO 3.16 PUNTARENAS: JUNTAS, ELECTORADO, PARTICIPACIÓN, VOTOS POR PARTIDO, NULOS, BLANCOS Y ABSTENCIONISMO, PARA PRESIDENCIA Y VICEPRESIDENCIAS DE LA REPÚBLICA, SEGÚN CANTÓN, DISTRITO ADMINISTRATIVO Y DISTRITO ELECTORAL
ELECCIONES 3 DE ABRIL 2022

CANTÓN, DISTRITO ADMINISTRATIVO Y DISTRITO ELECTORAL	JUNTAS	ELECTORADO	VOTOS RECIBIDOS							ABSTENCIONISMO	
			TOTAL GENERAL	% PARTICIPACIÓN	VOTOS VÁLIDOS			NULOS	BLANCOS	ABSOLUTO	%
					TOTAL	LIBERACIÓN NACIONAL	PROGRESO SOCIAL DEMOCRÁTICO				
CAÑABLANCAL	1	229	106	46,3	104	25	79	2	-	123	53,7
EL PROGRESO	1	120	39	32,5	38	20	18	1	-	81	67,5
HLE PALMAR SUR	1	45	36	80,0	36	15	21	-	-	9	20,0
DISTRITO:SIERPE	9	1 841	714	38,8	699	238	461	11	4	1 127	61,2
SIERPE	2	944	335	35,5	327	90	237	7	1	609	64,5
MOGOS	1	101	31	30,7	30	15	15	1	-	70	69,3
SÁBALO	1	71	38	53,5	37	14	23	1	-	33	46,5
RINCÓN DEL GOLFO	1	255	93	36,5	92	43	49	1	-	162	63,5
CHOCUACO ARRIBA	1	126	52	41,3	50	26	24	-	2	74	58,7
MIRAMAR	1	86	36	41,9	36	6	30	-	-	50	58,1
JALACA (PARTE SUR)	1	135	63	46,7	62	26	36	-	1	72	53,3
FINCA GUANACASTE (PARTE OESTE)	1	123	66	53,7	65	18	47	1	-	57	46,3
DISTRITO:BAHÍA BALLENA	7	3 387	1 560	46,1	1 511	473	1 038	42	7	1 827	53,9
DOMINICALITO	2	733	338	46,1	332	107	225	5	1	395	53,9
UVITA	5	2 654	1 222	46,0	1 179	366	813	37	6	1 432	54,0
DISTRITO:PIEDRAS BLANCAS	7	3 247	1 377	42,4	1 349	484	865	23	5	1 870	57,6
PIEDRAS BLANCAS	2	1 253	502	40,1	492	209	283	9	1	751	59,9
GUARIA	1	328	168	51,2	161	66	95	6	1	160	48,8
LA NAVIDAD	1	316	150	47,5	146	58	88	4	-	166	52,5
VENECIA	2	1 257	502	39,9	495	118	377	4	3	755	60,1
SINAÍ	1	93	55	59,1	55	33	22	-	-	38	40,9
DISTRITO:BAHÍA DRAKE	6	1 258	581	46,2	567	123	444	9	5	677	53,8
DRAKE (AGUJITAS)	2	656	271	41,3	265	51	214	3	3	385	58,7
RIYITO DE SIERPE	1	98	46	46,9	44	17	27	2	-	52	53,1
RANCHO QUEMADO O DELICIAS	1	123	77	62,6	73	24	49	2	2	46	37,4
LOS PLANES	1	261	119	45,6	117	17	100	2	-	142	54,4
ALTO LAGUNA	1	120	68	56,7	68	14	54	-	-	52	43,3
CANTÓN: QUEPOS	**45**	**21 174**	**9 625**	**45,5**	**9 443**	**2 885**	**6 558**	**158**	**24**	**11 549**	**54,5**
DISTRITO:QUEPOS	28	15 647	6 849	43,8	6 716	1 907	4 809	114	19	8 798	56,2
QUEPOS	7	4 406	2 191	49,7	2 156	658	1 498	30	5	2 215	50,3
CERRITOS	1	332	143	43,1	142	35	107	1	-	189	56,9
DAMAS	1	646	294	45,5	287	89	198	6	1	352	54,5
SAN RAFAEL (CERROS)	2	1 024	413	40,3	397	127	270	15	1	611	59,7

CUADRO 3.16 PUNTARENAS: JUNTAS, ELECTORADO, PARTICIPACIÓN, VOTOS POR PARTIDO, NULOS, BLANCOS Y ABSTENCIONISMO, PARA PRESIDENCIA Y VICEPRESIDENCIAS DE LA REPÚBLICA, SEGÚN CANTÓN, DISTRITO ADMINISTRATIVO Y DISTRITO ELECTORAL
ELECCIONES 3 DE ABRIL 2022

CANTÓN, DISTRITO ADMINISTRATIVO Y DISTRITO ELECTORAL	JUNTAS	ELECTORADO	VOTOS RECIBIDOS							ABSTENCIONISMO	
			TOTAL GENERAL	% PARTICIPACIÓN	VOTOS VÁLIDOS			NULOS	BLANCOS	ABSOLUTO	%
					TOTAL	LIBERACIÓN NACIONAL	PROGRESO SOCIAL DEMOCRÁTICO				
RONCADOR	1	598	178	29,8	171	48	123	6	1	420	70,2
MARÍTIMA	1	144	47	32,6	45	18	27	-	2	97	67,4
PAQUITA	2	1 155	553	47,9	551	138	413	2	-	602	52,1
LA INMACULADA	7	4 171	1 719	41,2	1 680	433	1 247	32	7	2 452	58,8
MANUEL ANTONIO	3	1 348	589	43,7	572	142	430	16	1	759	56,3
BOCA VIEJA	2	1 222	541	44,3	536	163	373	5	-	681	55,7
COCAL	1	601	181	30,1	179	56	123	1	1	420	69,9
DISTRITO:SAVEGRE	10	2 599	1 351	52,0	1 330	540	790	17	4	1 248	48,0
PASITO	1	163	61	37,4	59	17	42	-	2	102	62,6
MATAPALO	2	671	311	46,3	300	127	173	9	2	360	53,7
HATILLO VIEJO (SANTA MARTA)	1	533	306	57,4	305	139	166	1	-	227	42,6
PUNTO DE MIRA	1	83	65	78,3	65	17	48	-	-	18	21,7
DOS BOCAS	1	86	47	54,7	46	13	33	1	-	39	45,3
TIERRAS MORENAS	1	69	24	34,8	23	10	13	1	-	45	65,2
SILENCIO	1	467	270	57,8	265	119	146	5	-	197	42,2
SANTO DOMINGO	1	142	65	45,8	65	33	32	-	-	77	54,2
PORTALÓN	1	385	202	52,5	202	65	137	-	-	183	47,5
DISTRITO:NARANJITO	7	2 928	1 425	48,7	1 397	438	959	27	1	1 503	51,3
NARANJITO	2	1 125	625	55,6	617	188	429	7	1	500	44,4
VILLANUEVA	1	611	347	56,8	338	121	217	9	-	264	43,2
LONDRES	2	856	362	42,3	357	92	265	5	-	494	57,7
SÁBALO	1	312	81	26,0	78	32	46	3	-	231	74,0
HLE QUEPOS	1	24	10	41,7	7	5	2	3	-	14	58,3
CANTÓN: GOLFITO	**68**	**31 565**	**13 627**	**43,2**	**13 335**	**5 123**	**8 212**	**241**	**51**	**17 938**	**56,8**
DISTRITO:GOLFITO	18	9 093	3 858	42,4	3 781	1 598	2 183	67	10	5 235	57,6
GOLFITO	6	3 883	1 734	44,7	1 703	753	950	27	4	2 149	55,3
FLORIDA (AGUADA)	1	131	33	25,2	33	11	22	-	-	98	74,8
LA MONA	5	2 697	1 073	39,8	1 043	387	656	24	6	1 624	60,2
KILÓMETRO 16	1	426	163	38,3	160	75	85	3	-	263	61,7
CACAO	1	141	28	19,9	28	12	16	-	-	113	80,1
RESIDENCIAL UREÑA	2	1 264	584	46,2	575	237	338	9	-	680	53,8
KILÓMETRO 20	1	518	232	44,8	229	117	112	3	-	286	55,2
HLE GOLFITO	1	33	11	33,3	10	6	4	1	-	22	66,7

CUADRO 3.16 PUNTARENAS: JUNTAS, ELECTORADO, PARTICIPACIÓN, VOTOS POR PARTIDO, NULOS, BLANCOS Y ABSTENCIONISMO, PARA PRESIDENCIA Y VICEPRESIDENCIAS DE LA REPÚBLICA, SEGÚN CANTÓN, DISTRITO ADMINISTRATIVO Y DISTRITO ELECTORAL
ELECCIONES 3 DE ABRIL 2022

CANTÓN, DISTRITO ADMINISTRATIVO Y DISTRITO ELECTORAL	JUNTAS	ELECTORADO	VOTOS RECIBIDOS							ABSTENCIONISMO	
			TOTAL GENERAL	% PARTICIPACIÓN	VOTOS VÁLIDOS			NULOS	BLANCOS	ABSOLUTO	%
					TOTAL	LIBERACIÓN NACIONAL	PROGRESO SOCIAL DEMOCRÁTICO				
DISTRITO:PUERTO JIMÉNEZ	13	6 911	2 819	40,8	2 757	773	1 984	51	11	4 092	59,2
PUERTO JIMÉNEZ	4	2 587	1 151	44,5	1 128	330	798	19	4	1 436	55,5
LA PALMA O INDEPENDENCIA	4	2 141	838	39,1	820	239	581	15	3	1 303	60,9
CAÑAZA DE JIMÉNEZ	2	1 245	429	34,5	417	104	313	11	1	816	65,5
BOCA GALLARDO DE SÁNDALO	2	854	383	44,8	374	91	283	6	3	471	55,2
CARBONERA	1	84	18	21,4	18	9	9	-	-	66	78,6
DISTRITO:GUAYCARÁ	23	10 794	4 876	45,2	4 773	1 997	2 776	86	17	5 918	54,8
VILLA BRICEÑO (KILOMETRO 37)	2	1 199	494	41,2	488	192	296	4	2	705	58,8
RÍO CLARO	11	6 527	3 002	46,0	2 932	1 187	1 745	58	12	3 525	54,0
LLANO BONITO	1	92	38	41,3	38	18	20	-	-	54	58,7
UNIÓN DE COTO NORTE	1	61	32	52,5	32	11	21	-	-	29	47,5
VALLE DE LOS CEDROS O SAN MIGUEL	1	65	46	70,8	46	29	17	-	-	19	29,2
CARACOL NORTE (PARTE)	1	139	53	38,1	52	28	24	1	-	86	61,9
VIQUILLAS	2	848	369	43,5	361	170	191	8	-	479	56,5
LAGARTO (LA LUCHA)	1	172	93	54,1	93	59	34	-	-	79	45,9
SAN RAMÓN	2	1 110	585	52,7	567	245	322	15	3	525	47,3
FINCA 54	1	581	164	28,2	164	58	106	-	-	417	71,8
DISTRITO:PAVÓN	14	4 767	2 074	43,5	2 024	755	1 269	37	13	2 693	56,5
CONTE DE PAVÓN	2	921	362	39,3	354	109	245	5	3	559	60,7
ZANCUDO (PUERTO NUEVO)	1	260	114	43,8	112	28	84	2	-	146	56,2
LA FORTUNA DE COTO	1	86	46	53,5	43	21	22	3	-	40	46,5
LA VIRGEN	1	437	180	41,2	177	46	131	2	1	257	58,8
PUNTA BANCO (NICARAGUA)	1	278	137	49,3	137	34	103	-	-	141	50,7
BAHÍA DE PAVÓN (COCAL AMARILLO)	1	438	147	33,6	145	36	109	2	-	291	66,4
LA PEÑA DE BURICA	1	226	57	25,2	57	27	30	-	-	169	74,8
GUAYMÍ DE BURICA	1	260	126	48,5	122	31	91	4	-	134	51,5
ALTO CONTE (MOLO DUBTDO)	1	361	167	46,3	163	83	80	2	2	194	53,7
PROGRESO DE CONTEBURICA	1	271	136	50,2	130	50	80	5	1	135	49,8
ESCUADRA	1	387	200	51,7	199	107	92	1	-	187	48,3
GEMELAS (RÍO CLARO DE PAVÓN)	1	449	218	48,6	204	103	101	9	5	231	51,4
ESPERANZA	1	393	184	46,8	181	80	101	2	1	209	53,2

CUADRO 3.16 PUNTARENAS: JUNTAS, ELECTORADO, PARTICIPACIÓN, VOTOS POR PARTIDO, NULOS, BLANCOS Y ABSTENCIONISMO, PARA PRESIDENCIA Y VICEPRESIDENCIAS DE LA REPÚBLICA, SEGÚN CANTÓN, DISTRITO ADMINISTRATIVO Y DISTRITO ELECTORAL
ELECCIONES 3 DE ABRIL 2022

CANTÓN, DISTRITO ADMINISTRATIVO Y DISTRITO ELECTORAL	JUNTAS	ELECTORADO	VOTOS RECIBIDOS							ABSTENCIONISMO	
			TOTAL GENERAL	% PARTICIPACIÓN	VOTOS VÁLIDOS			NULOS	BLANCOS	ABSOLUTO	%
					TOTAL	LIBERACIÓN NACIONAL	PROGRESO SOCIAL DEMOCRÁTICO				
CANTÓN: COTO BRUS	**73**	**32 411**	**15 950**	**49,2**	**15 625**	**6 268**	**9 357**	**248**	**77**	**16 461**	**50,8**
DISTRITO:SAN VITO	20	9 796	5 053	51,6	4 957	2 060	2 897	71	25	4 743	48,4
SAN VITO	6	3 281	1 664	50,7	1 632	716	916	23	9	1 617	49,3
BAJO REYES	1	616	272	44,2	269	107	162	1	2	344	55,8
LOURDES	2	1 038	497	47,9	490	199	291	6	1	541	52,1
SANTA CLARA	1	398	195	49,0	192	62	130	2	1	203	51,0
PIEDRA PINTADA	1	623	374	60,0	364	139	225	4	6	249	40,0
LINDA VISTA (ALTO ZONCHO)	1	464	295	63,6	293	131	162	2	-	169	36,4
AGUAS CLARAS	2	965	513	53,2	505	205	300	5	3	452	46,8
MARAVILLA	1	183	111	60,7	106	61	45	4	1	72	39,3
BARRIO CANADÁ	3	1 556	825	53,0	807	331	476	17	1	731	47,0
HLE COTO BRUS	1	23	17	73,9	17	9	8	-	-	6	26,1
LA ISLA	1	649	290	44,7	282	100	182	7	1	359	55,3
DISTRITO:SABALITO	17	8 556	3 750	43,8	3 667	1 561	2 106	67	16	4 806	56,2
SABALITO	6	3 894	1 633	41,9	1 601	642	959	27	5	2 261	58,1
SAN MIGUEL DE LA FRONTERA	2	1 228	447	36,4	433	201	232	11	3	781	63,6
LAS MELLIZAS	1	576	266	46,2	259	146	113	7	-	310	53,8
LA LUCHA	2	847	443	52,3	432	211	221	7	4	404	47,7
LOS ÁNGELES DE SABALITO	1	182	86	47,3	86	31	55	-	-	96	52,7
SAN ANTONIO	2	965	476	49,3	467	167	300	6	3	489	50,7
SANTA TERESA	1	176	67	38,1	64	28	36	2	1	109	61,9
SAN RAMÓN	2	688	332	48,3	325	135	190	7	-	356	51,7
DISTRITO:AGUA BUENA	13	5 459	2 781	50,9	2 734	1 026	1 708	42	5	2 678	49,1
AGUABUENA	5	2 619	1 396	53,3	1 376	463	913	17	3	1 223	46,7
CAÑAS GORDAS	2	734	305	41,6	296	135	161	9	-	429	58,4
COPAL	1	286	164	57,3	160	44	116	4	-	122	42,7
SAN FRANCISCO DE AGUA BUENA	2	821	405	49,3	400	174	226	5	-	416	50,7
CONCEPCIÓN	1	192	96	50,0	94	27	67	2	-	96	50,0
SANTA CECILIA DE AGUA BUENA	1	240	96	40,0	95	42	53	1	-	144	60,0
CAMPO TRES	1	567	319	56,3	313	141	172	4	2	248	43,7
DISTRITO:LIMONCITO	9	3 386	1 675	49,5	1 636	565	1 071	25	14	1 711	50,5
LIMONCITO DEL OESTE	1	195	106	54,4	103	37	66	-	3	89	45,6
LA UNIÓN DE LIMONCITO	1	399	218	54,6	212	80	132	4	2	181	45,4

CUADRO 3.16 PUNTARENAS: JUNTAS, ELECTORADO, PARTICIPACIÓN, VOTOS POR PARTIDO, NULOS, BLANCOS Y ABSTENCIONISMO, PARA PRESIDENCIA Y VICEPRESIDENCIAS DE LA REPÚBLICA, SEGÚN CANTÓN, DISTRITO ADMINISTRATIVO Y DISTRITO ELECTORAL
ELECCIONES 3 DE ABRIL 2022

CANTÓN, DISTRITO ADMINISTRATIVO Y DISTRITO ELECTORAL	JUNTAS	ELECTORADO	VOTOS RECIBIDOS							ABSTENCIONISMO	
			TOTAL GENERAL	% PARTICIPACIÓN	VOTOS VÁLIDOS			NULOS	BLANCOS	ABSOLUTO	%
					TOTAL	LIBERACIÓN NACIONAL	PROGRESO SOCIAL DEMOCRÁTICO				
SAN RAFAEL DE LIMONCITO	1	383	195	50,9	187	66	121	7	1	188	49,1
SABANILLA	1	589	327	55,5	321	89	232	4	2	262	44,5
EL VALLE	1	93	63	67,7	63	44	19	-	-	30	32,3
SAN GERARDO	1	122	67	54,9	64	27	37	3	-	55	45,1
SANTA RITA	1	335	161	48,1	160	59	101	1	-	174	51,9
LA CASONA (GUAYMÍ)	2	1 270	538	42,4	526	163	363	6	6	732	57,6
DISTRITO:PITTIER	6	1 841	997	54,2	979	381	598	12	6	844	45,8
MONTERREY	1	82	47	57,3	44	14	30	2	1	35	42,7
FILA MÉNDEZ	1	402	230	57,2	227	110	117	3	-	172	42,8
SANTA ELENA	1	495	265	53,5	260	96	164	3	2	230	46,5
AGUA CALIENTE	1	256	145	56,6	142	71	71	3	-	111	43,4
CAMAQUIRI	1	225	111	49,3	111	42	69	-	-	114	50,7
PALMIRA	1	381	199	52,2	195	48	147	1	3	182	47,8
DISTRITO:GUTIÉRREZ BRAUN	8	3 373	1 694	50,2	1 652	675	977	31	11	1 679	49,8
LA ADMINISTRACIÓN (GUTIÉRREZ BRAUN)	2	728	397	54,5	392	155	237	4	1	331	45,5
FILA GUINEA	1	541	300	55,5	297	124	173	3	-	241	44,5
FILA PINAR	1	299	151	50,5	140	42	98	9	2	148	49,5
FLOR DEL ROBLE	1	491	193	39,3	188	96	92	3	2	298	60,7
BRISAS	2	887	456	51,4	440	171	269	11	5	431	48,6
ROBLE	1	427	197	46,1	195	87	108	1	1	230	53,9
CANTÓN: PARRITA	**37**	**13 183**	**6 048**	**45,9**	**5 920**	**2 589**	**3 331**	**104**	**24**	**7 135**	**54,1**
DISTRITO:PARRITA	37	13 183	6 048	45,9	5 920	2 589	3 331	104	24	7 135	54,1
PARRITA	3	1 517	746	49,2	739	343	396	5	2	771	50,8
ESTERILLOS OESTE	1	454	193	42,5	191	65	126	2	-	261	57,5
CHIRES ARRIBA	1	159	79	49,7	79	47	32	-	-	80	50,3
SARDINAL SUR	1	179	75	41,9	71	27	44	3	1	104	58,1
PROYECTO LA LOMA ARRIBA	4	2 405	1 036	43,1	1 010	384	626	21	5	1 369	56,9
LOS ÁNGELES	2	896	515	57,5	508	230	278	6	1	381	42,5
EL TIGRE	2	1 284	455	35,4	444	195	249	9	2	829	64,6
CHIRRACA	1	94	51	54,3	51	22	29	-	-	43	45,7
SAN ISIDRO DE PLAYÓN	1	184	82	44,6	80	45	35	2	-	102	55,4
SURUBRES	1	184	88	47,8	83	46	37	5	-	96	52,2
PALO SECO	1	279	83	29,7	82	36	46	-	1	196	70,3

CUADRO 3.16 PUNTARENAS: JUNTAS, ELECTORADO, PARTICIPACIÓN, VOTOS POR PARTIDO, NULOS, BLANCOS Y ABSTENCIONISMO, PARA PRESIDENCIA Y VICEPRESIDENCIAS DE LA REPÚBLICA, SEGÚN CANTÓN, DISTRITO ADMINISTRATIVO Y DISTRITO ELECTORAL
ELECCIONES 3 DE ABRIL 2022

CANTÓN, DISTRITO ADMINISTRATIVO Y DISTRITO ELECTORAL	JUNTAS	ELECTORADO	VOTOS RECIBIDOS							ABSTENCIONISMO	
			TOTAL GENERAL	% PARTICIPACIÓN	VOTOS VÁLIDOS			NULOS	BLANCOS	ABSOLUTO	%
					TOTAL	LIBERACIÓN NACIONAL	PROGRESO SOCIAL DEMOCRÁTICO				
VUELTA DE POCARES	1	190	100	52,6	99	41	58	1	-	90	47,4
POCARES	1	146	66	45,2	66	14	52	-	-	80	54,8
PORVENIR O LAS VEGAS	1	418	189	45,2	185	81	104	4	-	229	54,8
SAN RAFAEL NORTE (RÍO SECO)	1	479	244	50,9	240	74	166	4	-	235	49,1
LAS PARCELAS O DAMITAS (PIRRIS)	2	653	264	40,4	250	76	174	12	2	389	59,6
ISLA DAMAS	1	37	17	45,9	17	9	8	-	-	20	54,1
PIRRÍS	1	90	52	57,8	52	47	5	-	-	38	42,2
BAMBÚ	1	76	49	64,5	49	38	11	-	-	27	35,5
VALLE VASCONIA (BARRO)	1	239	107	44,8	106	78	28	1	-	132	55,2
BEJUCO	1	274	102	37,2	100	40	60	2	-	172	62,8
LA JULIETA	4	1 904	985	51,7	963	420	543	14	8	919	48,3
PLAYÓN SUR	1	404	182	45,0	176	84	92	5	1	222	55,0
BANDERA	1	320	143	44,7	142	86	56	1	-	177	55,3
CARMEN (PARTE SUR)	1	207	106	51,2	101	43	58	4	1	101	48,8
PLAYA ISLA PALO SECO	1	111	39	35,1	36	18	18	3	-	72	64,9
CANTÓN: CORREDORES	**72**	**36 286**	**15 566**	**42,9**	**15 168**	**6 089**	**9 079**	**332**	**66**	**20 720**	**57,1**
DISTRITO:CORREDOR	34	15 212	7 081	46,5	6 915	2 891	4 024	150	16	8 131	53,5
NEILY	12	6 716	3 144	46,8	3 063	1 282	1 781	77	4	3 572	53,2
CAMPO DOS Y MEDIO (PARTE SUR)	1	158	86	54,4	84	43	41	2	-	72	45,6
BAJO LOS INDIOS	1	273	144	52,7	137	49	88	4	3	129	47,3
COTO CUARENTA Y DOS	1	355	162	45,6	161	71	90	-	1	193	54,4
COTO CUARENTA Y SIETE	3	1 254	489	39,0	477	185	292	10	2	765	61,0
ABROJO NORTE (VEGAS DE ABROJO NORTE)	2	645	327	50,7	324	178	146	3	-	318	49,3
CAMPIÑA	1	448	214	47,8	210	95	115	4	-	234	52,2
LOS PLANES	1	178	82	46,1	82	50	32	-	-	96	53,9
CARMEN O COLORADITO NORTE	3	1 717	853	49,7	836	333	503	17	-	864	50,3
RÍO BONITO DE NEILY	1	175	83	47,4	80	37	43	2	1	92	52,6
FORTUNA	2	939	435	46,3	425	149	276	7	3	504	53,7
ABROJO-MONTEZUMA	1	332	147	44,3	146	99	47	1	-	185	55,7
RÍO NUEVO	4	1 989	891	44,8	866	300	566	23	2	1 098	55,2
HLE NEILY	1	33	24	72,7	24	20	4	-	-	9	27,3
DISTRITO:LA CUESTA	6	3 685	1 388	37,7	1 351	504	847	29	8	2 297	62,3
LA CUESTA	6	3 685	1 388	37,7	1 351	504	847	29	8	2 297	62,3

CUADRO 3.16 PUNTARENAS: JUNTAS, ELECTORADO, PARTICIPACIÓN, VOTOS POR PARTIDO, NULOS, BLANCOS Y ABSTENCIONISMO, PARA PRESIDENCIA Y VICEPRESIDENCIAS DE LA REPÚBLICA, SEGÚN CANTÓN, DISTRITO ADMINISTRATIVO Y DISTRITO ELECTORAL ELECCIONES 3 DE ABRIL 2022

CANTÓN, DISTRITO ADMINISTRATIVO Y DISTRITO ELECTORAL	JUNTAS	ELECTORADO	VOTOS RECIBIDOS							ABSTENCIONISMO	
			TOTAL GENERAL	% PARTICIPACIÓN	VOTOS VÁLIDOS			NULOS	BLANCOS	ABSOLUTO	%
					TOTAL	LIBERACIÓN NACIONAL	PROGRESO SOCIAL DEMOCRÁTICO				
DISTRITO:CANOAS	18	9 978	3 761	37,7	3 675	1 428	2 247	70	16	6 217	62,3
CANOAS	5	3 050	1 084	35,5	1 055	416	639	26	3	1 966	64,5
BARRIO NUEVO DE VERACRUZ O COLORADITO SUR	2	982	415	42,3	410	154	256	4	1	567	57,7
COLORADO	1	518	224	43,2	215	76	139	8	1	294	56,8
MARIPOSA	1	329	174	52,9	167	73	94	5	2	155	47,1
SAN MARTÍN	1	556	226	40,6	221	97	124	3	2	330	59,4
DARIZARA	3	1 709	736	43,1	727	291	436	8	1	973	56,9
BARRIO SAN JORGE	5	2 834	902	31,8	880	321	559	16	6	1 932	68,2
DISTRITO:LAUREL	14	7 411	3 336	45,0	3 227	1 266	1 961	83	26	4 075	55,0
LAUREL	4	2 592	1 115	43,0	1 069	401	668	34	12	1 477	57,0
BELLA LUZ	2	1 269	551	43,4	536	208	328	10	5	718	56,6
COLONIA LIBERTAD (KILOMETRO 31)	1	436	224	51,4	220	79	141	3	1	212	48,6
LA NUBIA (KILÓMETRO 25)	1	257	133	51,8	124	58	66	8	1	124	48,2
CARACOL DE LA VACA	1	416	199	47,8	189	72	117	6	4	217	52,2
VEREH	1	392	169	43,1	168	38	130	1	-	223	56,9
VEGAS DEL RÍO LA VACA (NIBIRIBOTDA)	1	244	126	51,6	121	58	63	4	1	118	48,4
NARANJO	3	1 805	819	45,4	800	352	448	17	2	986	54,6
CANTÓN: GARABITO	**25**	**13 521**	**6 107**	**45,2**	**6 021**	**2 431**	**3 590**	**72**	**14**	**7 414**	**54,8**
DISTRITO:JACÓ	17	8 963	3 980	44,4	3 918	1 599	2 319	49	13	4 983	55,6
JACÓ	8	4 653	2 109	45,3	2 074	877	1 197	32	3	2 544	54,7
HERRADURA	6	3 262	1 423	43,6	1 403	507	896	14	6	1 839	56,4
PUEBLO NUEVO (LA MONA)	1	221	95	43,0	94	26	68	-	1	126	57,0
POCHOTAL	1	258	101	39,1	98	57	41	3	-	157	60,9
QUEBRADA AMARILLA	1	569	252	44,3	249	132	117	-	3	317	55,7
DISTRITO:TÁRCOLES	8	4 558	2 127	46,7	2 103	832	1 271	23	1	2 431	53,3
TÁRCOLES	2	1 212	483	39,9	477	176	301	5	1	729	60,1
QUEBRADA GANADO	4	2 096	1 126	53,7	1 112	412	700	14	-	970	46,3
LAGUNILLAS (PARTE OESTE)	2	1 250	518	41,4	514	244	270	4	-	732	58,6

1/ Se modificó la cantidad del electorado de acuerdo con las resoluciones DGRA-029-2022, DGRA-030-2022, DGRA-034-2022, DGRA-036-2022, DGRA-041-2022, DGRA-044-2022, DGRA-117-2022, DGRA-121-2022 y DGRA-124-2022, con excepción de 1 traslado que no fue aplicado.

,

CUADRO 3.17 LIMÓN: JUNTAS, ELECTORADO, PARTICIPACIÓN, VOTOS POR PARTIDO, NULOS, BLANCOS Y ABSTENCIONISMO, PARA PRESIDENCIA Y VICEPRESIDENCIAS DE LA REPÚBLICA, SEGÚN CANTÓN, DISTRITO ADMINISTRATIVO Y DISTRITO ELECTORAL ELECCIONES 3 DE ABRIL 2022

CANTÓN, DISTRITO ADMINISTRATIVO Y DISTRITO ELECTORAL	JUNTAS	ELECTORADO	VOTOS RECIBIDOS							ABSTENCIONISMO	
			TOTAL GENERAL	% PARTICIPACIÓN	VOTOS VÁLIDOS			NULOS	BLANCOS	ABSOLUTO	%
					TOTAL	LIBERACIÓN NACIONAL	PROGRESO SOCIAL DEMOCRÁTICO				
PROVINCIA: LIMÓN	**573**	**294 930**	**137 691**	**46,7**	**134 044**	**49 860**	**84 184**	**3 055**	**592**	**157 239**	**53,3**
CANTÓN: LIMÓN	**138**	**73 119**	**32 223**	**44,1**	**31 193**	**11 381**	**19 812**	**893**	**137**	**40 896**	**55,9**
DISTRITO:LIMÓN	84	49 188	22 241	45,2	21 530	7 604	13 926	631	80	26 947	54,8
LIMÓN	10	6 321	3 007	47,6	2 900	1 318	1 582	100	7	3 314	52,4
CRISTÓBAL COLÓN	7	4 381	1 799	41,1	1 754	545	1 209	38	7	2 582	58,9
MOÍN	1	605	236	39,0	226	85	141	6	4	369	61,0
PUEBLO NUEVO O JAMAICA	8	4 687	2 214	47,2	2 148	710	1 438	60	6	2 473	52,8
CORALES 2	10	5 665	2 893	51,1	2 794	1 212	1 582	91	8	2 772	48,9
LIMONCITO O BARRIO QUINTO	9	5 648	2 268	40,2	2 219	614	1 605	48	1	3 380	59,8
SANTA ROSA	1	270	131	48,5	127	37	90	1	3	139	51,5
SANTA EDUVIGIS	5	2 537	1 285	50,7	1 239	441	798	43	3	1 252	49,3
VILLA DEL MAR	5	2 653	1 099	41,4	1 073	297	776	22	4	1 554	58,6
LA COLINA	11	6 928	2 988	43,1	2 902	828	2 074	77	9	3 940	56,9
SAN JUAN	5	3 026	1 504	49,7	1 448	565	883	47	9	1 522	50,3
VALLE AURORA	1	321	146	45,5	143	47	96	3	-	175	54,5
HLE VÍCTOR CASCO TORRES	1	18	6	33,3	6	3	3	-	-	12	66,7
URBANIZACIÓN PACUARE	9	5 538	2 411	43,5	2 304	792	1 512	88	19	3 127	56,5
CANGREJOS	1	590	254	43,1	247	110	137	7	-	336	56,9
DISTRITO:VALLE LA ESTRELLA	27	11 966	4 903	41,0	4 717	2 051	2 666	150	36	7 063	59,0
LA COLONIA	2	713	381	53,4	369	173	196	9	3	332	46,6
PENSHURT	2	1 051	441	42,0	434	184	250	5	2	610	58,0
VESTA	1	457	148	32,4	137	49	88	10	1	309	67,6
SAN ANDRÉS	3	1 875	626	33,4	600	230	370	25	1	1 249	66,6
BOCUARE	1	236	148	62,7	146	83	63	1	1	88	37,3
VALLE DE LAS ROSAS	2	843	351	41,6	342	227	115	5	4	492	58,4
PROGRESO	2	752	307	40,8	290	112	178	9	8	445	59,2
SAN RAFAEL	1	387	199	51,4	192	81	111	7	-	188	48,6
PANDORA ESTE (LA PLÁSTICA)	1	625	275	44,0	267	91	176	6	2	350	56,0
GUARIA	3	1 471	710	48,3	686	265	421	19	5	761	51,7
ALTO CWEN	1	509	186	36,5	177	86	91	9	-	323	63,5

CUADRO 3.17 LIMÓN: JUNTAS, ELECTORADO, PARTICIPACIÓN, VOTOS POR PARTIDO, NULOS, BLANCOS Y ABSTENCIONISMO, PARA PRESIDENCIA Y VICEPRESIDENCIAS DE LA REPÚBLICA, SEGÚN CANTÓN, DISTRITO ADMINISTRATIVO Y DISTRITO ELECTORAL ELECCIONES 3 DE ABRIL 2022

CANTÓN, DISTRITO ADMINISTRATIVO Y DISTRITO ELECTORAL	JUNTAS	ELECTORADO	VOTOS RECIBIDOS							ABSTENCIONISMO	
			TOTAL GENERAL	% PARTICIPACIÓN	VOTOS VÁLIDOS			NULOS	BLANCOS	ABSOLUTO	%
					TOTAL	LIBERACIÓN NACIONAL	PROGRESO SOCIAL DEMOCRÁTICO				
XIQIARI	1	620	178	28,7	171	91	80	3	4	442	71,3
SINOLI	1	260	90	34,6	89	16	73	-	1	170	65,4
CONCEPCIÓN	2	689	293	42,5	285	121	164	7	1	396	57,5
ALMIRANTE	1	472	272	57,6	247	180	67	23	2	200	42,4
GAVILAN (SHICALARBATA)	2	939	276	29,4	265	58	207	11	-	663	70,6
JAKKÜE (SITIO HILDA PARTE ESTE)	1	67	22	32,8	20	4	16	1	1	45	67,2
DISTRITO:RÍO BLANCO	14	5 990	2 487	41,5	2 417	839	1 578	56	14	3 503	58,5
LIVERPOOL	6	3 367	1 326	39,4	1 282	377	905	33	11	2 041	60,6
RÍO BLANCO	2	961	474	49,3	467	176	291	6	1	487	50,7
BRISAS DE VERAGUA	1	176	90	51,1	88	50	38	2	-	86	48,9
BÚFALO	2	786	347	44,1	339	108	231	7	1	439	55,9
SANTA RITA	1	217	115	53,0	112	55	57	3	-	102	47,0
CAI LIMÓN (SANDOVAL)	1	430	108	25,1	103	60	43	4	1	322	74,9
LOMA LINDA	1	53	27	50,9	26	13	13	1	-	26	49,1
DISTRITO:MATAMA	13	5 975	2 592	43,4	2 529	887	1 642	56	7	3 383	56,6
LA BOMBA	2	1 058	533	50,4	526	222	304	7	-	525	49,6
WESTFALIA	1	269	137	50,9	136	39	97	1	-	132	49,1
BANANITO NORTE	2	1 183	421	35,6	407	183	224	13	1	762	64,4
BEVERLEY	3	1 458	590	40,5	570	207	363	15	5	868	59,5
AGUAS ZARCAS	1	345	182	52,8	174	59	115	7	1	163	47,2
DONDONIA	1	287	132	46,0	131	26	105	1	-	155	54,0
RÍO BANANO	3	1 375	597	43,4	585	151	434	12	-	778	56,6
CANTÓN: POCOCÍ	**189**	**99 047**	**51 369**	**51,9**	**50 271**	**17 780**	**32 491**	**900**	**198**	**47 678**	**48,1**
DISTRITO:GUÁPILES	45	24 792	14 165	57,1	13 867	5 376	8 491	248	50	10 627	42,9
GUÁPILES	24	14 470	8 445	58,4	8 259	3 276	4 983	153	33	6 025	41,6
FLORES (UNIÓN)	2	672	371	55,2	357	146	211	12	2	301	44,8
DIAMANTES	6	3 407	2 071	60,8	2 033	788	1 245	31	7	1 336	39,2
LA MARINA	2	881	459	52,1	454	203	251	5	-	422	47,9
BELLA VISTA	2	800	401	50,1	398	163	235	2	1	399	49,9
HLE GUÁPILES	1	28	24	85,7	22	9	13	1	1	4	14,3
TORO AMARILLO	8	4 534	2 394	52,8	2 344	791	1 553	44	6	2 140	47,2
DISTRITO:JIMÉNEZ	18	8 997	5 120	56,9	4 989	1 877	3 112	107	24	3 877	43,1

CUADRO 3.17 LIMÓN: JUNTAS, ELECTORADO, PARTICIPACIÓN, VOTOS POR PARTIDO, NULOS, BLANCOS Y ABSTENCIONISMO, PARA PRESIDENCIA Y VICEPRESIDENCIAS DE LA REPÚBLICA, SEGÚN CANTÓN, DISTRITO ADMINISTRATIVO Y DISTRITO ELECTORAL ELECCIONES 3 DE ABRIL 2022

CANTÓN, DISTRITO ADMINISTRATIVO Y DISTRITO ELECTORAL	JUNTAS	ELECTORADO	VOTOS RECIBIDOS							ABSTENCIONISMO	
			TOTAL GENERAL	% PARTICIPACIÓN	VOTOS VÁLIDOS			NULOS	BLANCOS	ABSOLUTO	%
					TOTAL	LIBERACIÓN NACIONAL	PROGRESO SOCIAL DEMOCRÁTICO				
JIMÉNEZ	8	4 222	2 392	56,7	2 339	851	1 488	48	5	1 830	43,3
ANITA GRANDE	2	1 156	642	55,5	628	237	391	11	3	514	44,5
SUERRE	3	1 552	956	61,6	926	352	574	22	8	596	38,4
BUENOS AIRES	2	659	452	68,6	445	190	255	6	1	207	31,4
SAN MARTIN	3	1 408	678	48,2	651	247	404	20	7	730	51,8
DISTRITO:RITA	36	18 234	9 252	50,7	9 060	3 080	5 980	159	33	8 982	49,3
LAS PALMITAS	3	1 516	769	50,7	753	299	454	16	-	747	49,3
RITA	10	5 748	3 185	55,4	3 120	1 015	2 105	54	11	2 563	44,6
SAN PEDRO	3	1 774	752	42,4	736	252	484	11	5	1 022	57,6
LAS MERCEDES (NÁJERA)	2	1 116	643	57,6	626	206	420	14	3	473	42,4
TICABÁN	3	1 593	713	44,8	691	243	448	18	4	880	55,2
LA TERESA	3	1 389	708	51,0	700	285	415	6	2	681	49,0
PRIMAVERA	2	954	472	49,5	465	135	330	6	1	482	50,5
SANTA ROSA	1	456	267	58,6	262	99	163	4	1	189	41,4
PATIO SAN CRISTÓBAL	1	585	279	47,7	273	103	170	6	-	306	52,3
CEDRAL	1	323	191	59,1	188	71	117	2	1	132	40,9
SECTOR 8 (SAN GERARDO)	3	1 640	673	41,0	658	193	465	12	3	967	59,0
CARLOTA	1	148	86	58,1	85	43	42	1	-	62	41,9
SAN FRANCISCO DE CAÑO SECO	1	242	125	51,7	123	28	95	2	-	117	48,3
PORVENIR	2	750	389	51,9	380	108	272	7	2	361	48,1
DISTRITO:ROXANA	25	11 492	5 167	45,0	5 080	1 777	3 303	68	19	6 325	55,0
LA CURIA (BUENOS AIRES)	1	275	123	44,7	123	74	49	-	-	152	55,3
ROXANA	8	4 357	2 057	47,2	2 027	633	1 394	20	10	2 300	52,8
LA MARAVILLA	2	932	365	39,2	362	149	213	3	-	567	60,8
CRUCE DE ROXANA (CRUCE DE ANABÁN)	1	481	241	50,1	238	65	173	3	-	240	49,9
SAN ANTONIO (EL HUMO)	5	2 702	1 365	50,5	1 337	444	893	25	3	1 337	49,5
CAI CARLOS LUIS FALLAS (MÓDULOS A-B-C)	1	344	55	16,0	55	37	18	-	-	289	84,0
LA FORTUNA	1	172	70	40,7	70	20	50	-	-	102	59,3
LLANO BONITO	3	1 667	728	43,7	706	238	468	16	6	939	56,3
CAI CARLOS LUIS FALLAS (MÓDULOS D-E)	1	170	48	28,2	48	35	13	-	-	122	71.8
CAI CARLOS LUIS FALLAS (MÓDULO AGROPECUARIO)	1	107	25	23,4	25	21	4	-	-	82	76,6
CAI 20 DE DICIEMBRE	1	285	90	31,6	89	61	28	1	-	195	68,4
DISTRITO:CARIARI	47	26 585	12 938	48,7	12 667	3 997	8 670	226	45	13 647	51,3

CUADRO 3.17 LIMÓN: JUNTAS, ELECTORADO, PARTICIPACIÓN, VOTOS POR PARTIDO, NULOS, BLANCOS Y ABSTENCIONISMO, PARA PRESIDENCIA Y VICEPRESIDENCIAS DE LA REPÚBLICA, SEGÚN CANTÓN, DISTRITO ADMINISTRATIVO Y DISTRITO ELECTORAL ELECCIONES 3 DE ABRIL 2022

CANTÓN, DISTRITO ADMINISTRATIVO Y DISTRITO ELECTORAL	JUNTAS	ELECTORADO	VOTOS RECIBIDOS							ABSTENCIONISMO	
			TOTAL GENERAL	% PARTICIPACIÓN	VOTOS VÁLIDOS			NULOS	BLANCOS	ABSOLUTO	%
					TOTAL	LIBERACIÓN NACIONAL	PROGRESO SOCIAL DEMOCRÁTICO				
CARIARI (CAMPO KENNEDY)	15	8 816	4 272	48,5	4 192	1 283	2 909	72	8	4 544	51,5
BANAMOLA	3	1 626	718	44,2	707	208	499	9	2	908	55,8
CAMPO CINCO (SEMILLERO)	6	3 567	1 778	49,8	1 736	564	1 172	37	5	1 789	50,2
LOS ÁNGELES	3	1 594	861	54,0	845	280	565	13	3	733	46,0
CAMPO DOS	2	978	516	52,8	503	165	338	13	-	462	47,2
CUATRO ESQUINAS	3	1 780	891	50,1	876	302	574	13	2	889	49,9
EL CEIBO	1	374	204	54,5	201	69	132	3	-	170	45,5
ASTÚA PIRIE	7	4 158	1 989	47,8	1 939	582	1 357	40	10	2 169	52,2
PROGRESO	6	3 626	1 673	46,1	1 636	521	1 115	24	13	1 953	53,9
HLE CARIARI	1	66	36	54,5	32	23	9	2	2	30	45,5
DISTRITO:COLORADO	5	1 856	673	36,3	650	219	431	17	6	1 183	63,7
BARRA DEL COLORADO	1	432	137	31,7	130	47	83	5	2	295	68,3
BOCA TORTUGUERO	2	782	264	33,8	254	84	170	8	2	518	66,2
SAN GERARDO	1	545	226	41,5	221	71	150	3	2	319	58,5
LINDA VISTA	1	97	46	47,4	45	17	28	1	-	51	52,6
DISTRITO:LA COLONIA	13	7 091	4 054	57,2	3 958	1 454	2 504	75	21	3 037	42,8
SAN RAFAEL	6	3 655	2 258	61,8	2 212	825	1 387	39	7	1 397	38,2
CASCADAS	5	2 534	1 282	50,6	1 248	406	842	25	9	1 252	49,4
SAN BOSCO	2	902	514	57,0	498	223	275	11	5	388	43,0
CANTÓN: SIQUIRRES	**88**	**42 665**	**19 647**	**46,0**	**19 078**	**7 688**	**11 390**	**469**	**100**	**23 018**	**54,0**
DISTRITO:SIQUIRRES	39	20 776	9 275	44,6	9 013	3 585	5 428	215	47	11 501	55,4
SIQUIRRES	14	7 990	3 706	46,4	3 599	1 471	2 128	89	18	4 284	53,6
SAN ALBERTO NUEVO	1	377	111	29,4	109	46	63	1	1	266	70,6
SAN ALEJO SANTA MARTA	2	814	408	50,1	392	165	227	12	4	406	49,9
EL COCO	2	755	402	53,2	390	102	288	10	2	353	46,8
INDIANA TRES	2	857	335	39,1	328	119	209	5	2	522	60,9
GUAYACÁN	1	204	98	48,0	97	57	40	1	-	106	52,0
LUCHA	1	253	97	38,3	95	31	64	1	1	156	61,7
COCAL	2	988	346	35,0	331	109	222	13	2	642	65,0
SAN MARTIN	14	8 538	3 772	44,2	3 672	1 485	2 187	83	17	4 766	55,8
DISTRITO:PACUARITO	13	5 319	2 204	41,4	2 123	885	1 238	66	15	3 115	58,6
PACUARITO	2	740	295	39,9	285	128	157	7	3	445	60,1

CUADRO 3.17 LIMÓN: JUNTAS, ELECTORADO, PARTICIPACIÓN, VOTOS POR PARTIDO, NULOS, BLANCOS Y ABSTENCIONISMO, PARA PRESIDENCIA Y VICEPRESIDENCIAS DE LA REPÚBLICA, SEGÚN CANTÓN, DISTRITO ADMINISTRATIVO Y DISTRITO ELECTORAL ELECCIONES 3 DE ABRIL 2022

CANTÓN, DISTRITO ADMINISTRATIVO Y DISTRITO ELECTORAL	JUNTAS	ELECTORADO	VOTOS RECIBIDOS							ABSTENCIONISMO	
			TOTAL GENERAL	% PARTICIPACIÓN	VOTOS VÁLIDOS			NULOS	BLANCOS	ABSOLUTO	%
					TOTAL	LIBERACIÓN NACIONAL	PROGRESO SOCIAL DEMOCRÁTICO				
CIMARRONES	3	1 877	818	43,6	776	352	424	35	7	1 059	56,4
PERLA	2	764	334	43,7	324	122	202	10	-	430	56,3
MADRE DE DIOS	1	277	107	38,6	105	45	60	2	-	170	61,4
SAN CARLOS	2	618	272	44,0	268	111	157	3	1	346	56,0
FREEMAN	1	466	137	29,4	132	53	79	2	3	329	70,6
CULTIVEZ	1	450	198	44,0	194	63	131	4	-	252	56,0
ALTO LAS BRISAS DE PACUARITO	1	127	43	33,9	39	11	28	3	1	84	66,1
DISTRITO:FLORIDA	5	1 576	892	56,6	876	349	527	13	3	684	43,4
FLORIDA	2	1 189	634	53,3	626	211	415	8	-	555	46,7
SAN ANTONIO	1	219	141	64,4	137	77	60	3	1	78	35,6
SAN JOSÉ O BAJOS DE PASCUA (ESTACIÓN)	1	83	55	66,3	53	23	30	1	1	28	33,7
SAN ISIDRO O ALTOS DE PASCUA	1	85	62	72,9	60	38	22	1	1	23	27,1
DISTRITO:GERMANIA	5	2 207	1 157	52,4	1 126	455	671	26	5	1 050	47,6
MILANO O NEGUEV	1	552	228	41,3	222	93	129	5	1	324	58,7
GERMANIA	2	725	397	54,8	390	186	204	7	-	328	45,2
HEREDIANA	2	930	532	57,2	514	176	338	14	4	398	42,8
DISTRITO:EL CAIRO	10	4 922	2 275	46,2	2 197	865	1 332	64	14	2 647	53,8
EL CAIRO	7	4 114	1 950	47,4	1 879	768	1 111	59	12	2 164	52,6
SEIS AMIGOS	1	186	70	37,6	68	20	48	2	-	116	62,4
EL PEJE	1	537	212	39,5	207	65	142	3	2	325	60,5
BELLAVISTA	1	85	43	50,6	43	12	31	-	-	42	49,4
DISTRITO:LA ALEGRÍA	8	4 305	2 391	55,5	2 321	924	1 397	59	11	1 914	44,5
ALEGRÍA	3	1 677	1 045	62,3	1 020	446	574	22	3	632	37,7
SAN ISIDRO (ALTO HEREDIANA)	4	2 164	1 074	49,6	1 039	367	672	28	7	1 090	50,4
PORTÓN IBERIA	1	464	272	58,6	262	111	151	9	1	192	41,4
DISTRITO:REVENTAZÓN	8	3 560	1 453	40,8	1 422	625	797	26	5	2 107	59,2
SANTO DOMINGO (PUEBLO CIVIL)	2	1 204	533	44,3	520	233	287	11	2	671	55,7
FINCA IMPERIO 2	2	973	330	33,9	327	118	209	3	-	643	66,1
BOCA DE PARISMINA	1	264	105	39,8	100	54	46	3	2	159	60,2
MARYLAND	2	934	422	45,2	412	193	219	9	1	512	54,8
BANACOL (LA ESPERANZA)	1	185	63	34,1	63	27	36	-	-	122	65,9

CUADRO 3.17 LIMÓN: JUNTAS, ELECTORADO, PARTICIPACIÓN, VOTOS POR PARTIDO, NULOS, BLANCOS Y ABSTENCIONISMO, PARA PRESIDENCIA Y VICEPRESIDENCIAS DE LA REPÚBLICA, SEGÚN CANTÓN, DISTRITO ADMINISTRATIVO Y DISTRITO ELECTORAL ELECCIONES 3 DE ABRIL 2022

CANTÓN, DISTRITO ADMINISTRATIVO Y DISTRITO ELECTORAL	JUNTAS	ELECTORADO	VOTOS RECIBIDOS							ABSTENCIONISMO	
			TOTAL GENERAL	% PARTICIPACIÓN	VOTOS VÁLIDOS			NULOS	BLANCOS	ABSOLUTO	%
					TOTAL	LIBERACIÓN NACIONAL	PROGRESO SOCIAL DEMOCRÁTICO				
CANTÓN: TALAMANCA	**49**	**24 381**	**9 109**	**37,4**	**8 800**	**3 555**	**5 245**	**249**	**60**	**15 272**	**62,6**
DISTRITO:BRATSI	13	6 748	2 543	37,7	2 476	1 062	1 414	52	15	4 205	62,3
BRATSI (BAMBÚ O DON DIEGO)	1	438	174	39,7	167	60	107	2	5	264	60,3
BRIBRÍ (FIELDS)	6	3 622	1 374	37,9	1 351	516	835	20	3	2 248	62,1
SHIROLES (XIROLES)	4	2 307	802	34,8	771	384	387	26	5	1 505	65,2
SIBUJÚ	1	358	186	52,0	181	100	81	3	2	172	48,0
HLE SANTA LUISA	1	23	7	30,4	6	2	4	1	-	16	69,6
DISTRITO:SIXAOLA	11	5 396	2 061	38,2	2 001	784	1 217	47	13	3 335	61,8
SIXAOLA	3	1 609	488	30,3	478	201	277	6	4	1 121	69,7
PARAÍSO	3	1 819	729	40,1	712	203	509	15	2	1 090	59,9
GANDOCA	1	227	115	50,7	112	68	44	3	-	112	49,3
DAYTONIA	2	683	253	37,0	242	105	137	8	3	430	63,0
MARGARITA	2	1 058	476	45,0	457	207	250	15	4	582	55,0
DISTRITO:CAHUITA	13	6 962	2 609	37,5	2 490	1 032	1 458	96	23	4 353	62,5
CAHUITA	2	1 207	445	36,9	425	209	216	16	4	762	63,1
PUERTO VIEJO	3	1 927	658	34,1	623	284	339	30	5	1 269	65,9
MANZANILLO	1	392	144	36,7	136	63	73	7	1	248	63,3
HOME CREEK	4	2 600	961	37,0	922	342	580	31	8	1 639	63,0
DINDIRÍ O CARBÓN DOS	1	164	61	37,2	60	25	35	1	-	103	62,8
BORDÓN	2	672	340	50,6	324	109	215	11	5	332	49,4
DISTRITO:TELIRE	12	5 275	1 896	35,9	1 833	677	1 156	54	9	3 379	64,1
AMUBRI	4	2 108	824	39,1	788	399	389	32	4	1 284	60,9
COROMA (COLOQCHA)	1	404	168	41,6	163	54	109	4	1	236	58,4
KATSI	2	740	211	28,5	200	84	116	10	1	529	71,5
SEPEQUE	2	1 238	514	41,5	509	87	422	5	-	724	58,5
BAJO TELIRE (BAJO BLEY)	1	251	47	18,7	46	11	35	-	1	204	81,3
YORKIN	1	259	104	40,2	100	24	76	2	2	155	59,8
ALTO TELIRE (BAJO PIEDRA MESA)	1	275	28	10,2	27	18	9	1	-	247	89,8

CUADRO 3.17 LIMÓN: JUNTAS, ELECTORADO, PARTICIPACIÓN, VOTOS POR PARTIDO, NULOS, BLANCOS Y ABSTENCIONISMO, PARA PRESIDENCIA Y VICEPRESIDENCIAS DE LA REPÚBLICA, SEGÚN CANTÓN, DISTRITO ADMINISTRATIVO Y DISTRITO ELECTORAL ELECCIONES 3 DE ABRIL 2022

CANTÓN, DISTRITO ADMINISTRATIVO Y DISTRITO ELECTORAL	JUNTAS	ELECTORADO	VOTOS RECIBIDOS							ABSTENCIONISMO	
			TOTAL GENERAL	% PARTICIPACIÓN	VOTOS VÁLIDOS			NULOS	BLANCOS	ABSOLUTO	%
					TOTAL	LIBERACIÓN NACIONAL	PROGRESO SOCIAL DEMOCRÁTICO				
CANTÓN: MATINA	**47**	**24 028**	**10 597**	**44,1**	**10 290**	**4 333**	**5 957**	**258**	**49**	**13 431**	**55,9**
DISTRITO:MATINA	12	5 634	2 508	44,5	2 445	1 017	1 428	51	12	3 126	55,5
MATINA	4	2 246	1 041	46,3	1 022	489	533	17	2	1 205	53,7
CORINA	1	544	165	30,3	151	64	87	13	1	379	69,7
BRISTOL	1	481	247	51,4	243	90	153	1	3	234	48,6
SAN MIGUEL	1	396	172	43,4	169	71	98	3	-	224	56,6
LÍNEA B	2	1 022	433	42,4	416	145	271	13	4	589	57,6
CUATRO MILLAS	1	307	140	45,6	139	74	65	1	-	167	54,4
PALMERA (CATSAQIBI)	1	342	169	49,4	168	35	133	-	1	173	50,6
ESPERANZA	1	296	141	47,6	137	49	88	3	1	155	52,4
DISTRITO:BATÁN	23	12 123	5 372	44,3	5 227	2 198	3 029	124	21	6 751	55,7
BATÁN	13	7 916	3 525	44,5	3 432	1 369	2 063	80	13	4 391	55,5
LUZÓN	2	813	321	39,5	314	146	168	5	2	492	60,5
VEINTIOCHO MILLAS O WALDEK	2	1 037	462	44,6	448	247	201	10	4	575	55,4
SAHARA	2	699	308	44,1	302	148	154	6	-	391	55,9
SANTA MARTA	2	898	400	44,5	388	169	219	10	2	498	55,5
ESPAVEL (VEGAS)	1	354	177	50,0	171	57	114	6	-	177	50,0
BARBILLA NORTE	1	406	179	44,1	172	62	110	7	-	227	55,9
DISTRITO:CARRANDI	12	6 271	2 717	43,3	2 618	1 118	1 500	83	16	3 554	56,7
ZENT	3	1 431	652	45,6	619	261	358	29	4	779	54,4
ESTRADA	2	1 209	536	44,3	519	181	338	12	5	673	55,7
CUBA CREEK (RIO CUBA)	5	2 950	1 197	40,6	1 161	507	654	29	7	1 753	59,4
SANTA MARÍA	2	681	332	48,8	319	169	150	13	-	349	51,2

CUADRO 3.17 LIMÓN: JUNTAS, ELECTORADO, PARTICIPACIÓN, VOTOS POR PARTIDO, NULOS, BLANCOS Y ABSTENCIONISMO, PARA PRESIDENCIA Y VICEPRESIDENCIAS DE LA REPÚBLICA, SEGÚN CANTÓN, DISTRITO ADMINISTRATIVO Y DISTRITO ELECTORAL ELECCIONES 3 DE ABRIL 2022

CANTÓN, DISTRITO ADMINISTRATIVO Y DISTRITO ELECTORAL	JUNTAS	ELECTORADO	VOTOS RECIBIDOS							ABSTENCIONISMO	
			TOTAL GENERAL	% PARTICIPACIÓN	VOTOS VÁLIDOS			NULOS	BLANCOS	ABSOLUTO	%
					TOTAL	LIBERACIÓN NACIONAL	PROGRESO SOCIAL DEMOCRÁTICO				
CANTÓN: GUÁCIMO	**62**	**31 690**	**14 746**	**46,5**	**14 412**	**5 123**	**9 289**	**286**	**48**	**16 944**	**53,5**
DISTRITO:GUÁCIMO	26	14 285	6 419	44,9	6 292	2 168	4 124	112	15	7 866	55,1
GUÁCIMO	17	10 655	4 618	43,3	4 522	1 526	2 996	87	9	6 037	56,7
HOGAR	2	861	456	53,0	448	160	288	7	1	405	47,0
BOSQUE	2	929	402	43,3	396	193	203	4	2	527	56,7
PARISMINA	1	542	310	57,2	306	90	216	3	1	232	42,8
SAN LUIS	2	1 109	544	49,1	534	147	387	9	1	565	50,9
LAS COLINAS	1	163	77	47,2	74	43	31	2	1	86	52,8
HLE DAVID GARRO	1	26	12	46,2	12	9	3	-	-	14	53,8
DISTRITO:MERCEDES	2	915	521	56,9	510	219	291	9	2	394	43,1
IROQUOIS	2	915	521	56,9	510	219	291	9	2	394	43,1
DISTRITO:POCORA	11	5 012	2 474	49,4	2 396	852	1 544	67	11	2 538	50,6
POCORA PARTE NORTE	5	2 551	1 292	50,6	1 259	445	814	29	4	1 259	49,4
OJO DE AGUA O SAN GERARDO (DESTIERRO)	1	47	28	59,6	27	17	10	-	1	19	40,4
POCORA PARTE SUR	3	1 761	821	46,6	787	262	525	30	4	940	53,4
ARGENTINA	2	653	333	51,0	323	128	195	8	2	320	49,0
DISTRITO:RÍO JIMÉNEZ	13	7 038	3 237	46,0	3 153	1 175	1 978	70	14	3 801	54,0
RÍO JIMÉNEZ (BALSAVILLE)	9	5 271	2 452	46,5	2 390	868	1 522	52	10	2 819	53,5
SANTA ROSA	2	1 117	468	41,9	458	148	310	10	-	649	58,1
LOS ÁNGELES	2	650	317	48,8	305	159	146	8	4	333	51,2
DISTRITO:DUACARÍ	10	4 440	2 095	47,2	2 061	709	1 352	28	6	2 345	52,8
VILLAFRANCA	4	1 864	814	43,7	803	286	517	10	1	1 050	56,3
PUEBLO NUEVO O ZANCUDO	2	717	381	53,1	377	133	244	2	2	336	46,9
LIMBO	4	1 859	900	48,4	881	290	591	16	3	959	51,6

1/ Se modificó la cantidad del electorado de acuerdo con las resoluciones DGRA-002-2022, DGRA-025-2022, DGRA-026-2022, DGRA-027-2022, DGRA-028-2022, DGRA-029-2022, DGRA-030-2022, DGRA-031-2022, DGRA-032-2022, DGRA-033-2022, DGRA-034-2022, DGRA-036-2022, DGRA-038-2022, DGRA-039-2022, DGRA-044-2022, DGRA-045-2022, DGRA-046-2022, DGRA-047-2022, DGRA-110-2022, DGRA-113-2022, DGRA-114-2022, DGRA-115-2022, DGRA-117-2022, DGRA-118-2022, DGRA-121-2022 y DGRA-124-2022, con excepción de 9 traslados que no fueron aplicados.

FUENTE: Tribunal Supremo de Elecciones.

CUADRO 3.18 COSTA RICA: JUNTAS, ELECTORADO, PARTICIPACIÓN, VOTOS POR PARTIDO, NULOS Y BLANCOS, PARA PRESIDENCIA Y VICEPRESIDENCIAS DE LA REPÚBLICA, SEGÚN PROVINCIA Y TIPO DE CENTRO DE VOTACIÓN
ELECCIONES 3 DE ABRIL 2022

PROVINCIA Y TIPO DE CENTRO DE VOTACIÓN	JUNTAS	ELECTORADO	VOTOS RECIBIDOS						
			TOTAL GENERAL	% PARTICIPACIÓN	VOTOS VÁLIDOS			NULOS	BLANCOS
					TOTAL	LIBERACIÓN NACIONAL	PROGRESO SOCIAL DEMOCRÁTICO		
TOTAL COSTA RICA	**6 847**	**3 541 913**	**2 011 466**	**56,8**	**1 960 087**	**924 699**	**1 035 388**	**43 621**	**7 758**
ESCUELA	5 773	2 947 295	1 681 525	57,1	1 638 739	758 958	879 781	36 178	6 608
LICEO	510	300 913	184 911	61,4	180 027	93 204	86 823	4 241	643
COLEGIO	112	65 936	37 261	56,5	36 341	17 367	18 974	780	140
UNIDAD PEDAGÓGICA	88	51 347	31 159	60,7	30 341	15 200	15 141	707	111
COLEGIO TÉCNICO PROFESIONAL	78	46 031	25 387	55,2	24 747	11 706	13 041	563	77
CONSULADO	55	23 768	3 350	14,1	3 246	2 051	1 195	79	25
HOGAR DE LARGA ESTANCIA	50	2 061	1 006	48,8	967	567	400	30	9
UNIVERSIDAD	47	27 585	17 910	64,9	17 372	10 977	6 395	478	60
CAI [2/]	27	8 594	2 444	28,4	2 396	1 665	731	38	10
SALÓN COMUNAL	26	10 763	6 324	58,8	6 172	3 038	3 134	131	21
INMUEBLE PRIVADO	25	27 062	2 167	8,0	2 123	1 103	1 020	34	10
INSTITUTO	15	8 666	5 784	66,7	5 661	3 265	2 396	104	19
CINDEA	12	7 282	4 343	59,6	4 264	1 910	2 354	74	5
SALÓN PARROQUIAL	12	6 173	3 414	55,3	3 313	1 547	1 766	90	11
EDIFICIO GUBERNAMENTAL	8	4 256	2 454	57,7	2 397	1 243	1 154	53	4
KINDER	6	3 822	1 853	48,5	1 809	820	989	39	5
CENTROS SALUD MENTAL	1	111	13	11,7	13	7	6	0	0
IGLESIA CATÓLICA	1	72	49	68,1	48	25	23	1	0
SALÓN MULTIUSOS	1	176	112	63,6	111	46	65	1	0
PROVINCIA: SAN JOSÉ	**2 113**	**1 157 828**	**690 594**	**59,6**	**672 536**	**344 053**	**328 483**	**15 453**	**2 605**
ESCUELA	1 530	822 050	485 498	59,1	472 791	237 605	235 186	10 801	1 906
LICEO	352	210 487	129 032	61,3	125 693	66 805	58 888	2 904	435
COLEGIO	61	36 186	21 139	58,4	20 590	10 128	10 462	463	86
UNIDAD PEDAGÓGICA	59	34 163	20 394	59,7	19 862	9 814	10 048	466	66
COLEGIO TÉCNICO PROFESIONAL	10	6 045	3 941	65,2	3 842	1 948	1 894	92	7
HOGAR DE LARGA ESTANCIA	14	681	364	53,5	349	203	146	11	4
UNIVERSIDAD	47	27 585	17 910	64,9	17 372	10 977	6 395	478	60
CAI [2/]	4	1 416	433	30,6	425	300	125	4	4
SALÓN COMUNAL	6	2 598	1 655	63,7	1 618	866	752	30	7
INSTITUTO	15	8 666	5 784	66,7	5 661	3 265	2 396	104	19

CUADRO 3.18 COSTA RICA: JUNTAS, ELECTORADO, PARTICIPACIÓN, VOTOS POR PARTIDO, NULOS Y BLANCOS, PARA PRESIDENCIA Y VICEPRESIDENCIAS DE LA REPÚBLICA, SEGÚN PROVINCIA Y TIPO DE CENTRO DE VOTACIÓN
ELECCIONES 3 DE ABRIL 2022

PROVINCIA Y TIPO DE CENTRO DE VOTACIÓN	JUNTAS	ELECTORADO	VOTOS RECIBIDOS						
			TOTAL GENERAL	% PARTICIPACIÓN	VOTOS VÁLIDOS			NULOS	BLANCOS
					TOTAL	LIBERACIÓN NACIONAL	PROGRESO SOCIAL DEMOCRÁTICO		
SALÓN PARROQUIAL	5	2 359	1 249	52,9	1 212	582	630	32	5
EDIFICIO GUBERNAMENTAL	7	4 235	2 450	57,9	2 393	1 240	1 153	53	4
KINDER	2	1 246	732	58,7	715	313	402	15	2
CENTROS SALUD MENTAL	1	111	13	11,7	13	7	6	0	0
PROVINCIA: ALAJUELA	**1 345**	**679 844**	**405 013**	**59,6**	**395 698**	**172 399**	**223 299**	**7 853**	**1 462**
ESCUELA	1 264	641 939	384 407	59,9	375 522	162 747	212 775	7 483	1 402
LICEO	22	11 366	6 063	53,3	5 917	2 380	3 537	121	25
COLEGIO	15	8 728	5 343	61,2	5 240	2 736	2 504	90	13
COLEGIO TÉCNICO PROFESIONAL	14	8 135	4 692	57,7	4 605	2 207	2 398	73	14
HOGAR DE LARGA ESTANCIA	9	520	198	38,1	193	114	79	3	2
CAI [2/]	11	4 102	1 102	26,9	1 086	816	270	15	1
SALÓN COMUNAL	4	2 178	1 465	67,3	1 435	665	770	28	2
SALÓN PARROQUIAL	5	2 700	1 631	60,4	1 589	688	901	39	3
SALÓN MULTIUSOS	1	176	112	63,6	111	46	65	1	0
PROVINCIA: CARTAGO	**771**	**409 884**	**262 556**	**64,1**	**254 642**	**132 694**	**121 948**	**6 600**	**1 314**
ESCUELA	675	354 733	225 605	63,6	218 720	113 786	104 934	5 733	1 152
LICEO	56	32 965	22 501	68,3	21 857	11 523	10 334	549	95
COLEGIO	12	6 981	4 355	62,4	4 228	2 188	2 040	99	28
UNIDAD PEDAGÓGICA	24	14 234	9 568	67,2	9 318	4 879	4 439	212	38
HOGAR DE LARGA ESTANCIA	2	114	55	48,2	53	37	16	2	0
CAI [2/]	1	460	186	40,4	185	100	85	0	1
SALÓN COMUNAL	1	397	286	72,0	281	181	100	5	0

CUADRO 3.18 COSTA RICA: JUNTAS, ELECTORADO, PARTICIPACIÓN, VOTOS POR PARTIDO, NULOS Y BLANCOS, PARA PRESIDENCIA Y VICEPRESIDENCIAS DE LA REPÚBLICA, SEGÚN PROVINCIA Y TIPO DE CENTRO DE VOTACIÓN
ELECCIONES 3 DE ABRIL 2022

PROVINCIA Y TIPO DE CENTRO DE VOTACIÓN	JUNTAS	ELECTORADO	VOTOS RECIBIDOS						
			TOTAL GENERAL	% PARTICIPACIÓN	VOTOS VÁLIDOS			NULOS	BLANCOS
					TOTAL	LIBERACIÓN NACIONAL	PROGRESO SOCIAL DEMOCRÁTICO		
PROVINCIA: HEREDIA	**644**	**355 741**	**223 380**	**62,8**	**217 253**	**105 574**	**111 679**	**5 334**	**793**
ESCUELA	567	313 127	195 187	62,3	189 914	91 387	98 527	4 587	686
LICEO	45	26 681	17 927	67,2	17 378	9 106	8 272	479	70
COLEGIO	4	1 903	1 154	60,6	1 130	482	648	21	3
COLEGIO TÉCNICO PROFESIONAL	20	12 160	8 012	65,9	7 764	4 059	3 705	217	31
HOGAR DE LARGA ESTANCIA	4	158	67	42,4	62	35	27	5	0
CAI [2/]	1	30	12	40,0	11	7	4	1	0
SALÓN COMUNAL	3	1 682	1 021	60,7	994	498	496	24	3
PROVINCIA: GUANACASTE	**580**	**259 995**	**129 190**	**49,7**	**126 394**	**56 216**	**70 178**	**2 375**	**421**
ESCUELA	525	235 760	116 922	49,6	114 410	50 689	63 721	2 115	397
LICEO	6	3 086	1 539	49,9	1 505	693	812	31	3
COLEGIO	3	1 483	652	44,0	631	307	324	20	1
COLEGIO TÉCNICO PROFESIONAL	12	6 300	3 065	48,7	2 996	1 335	1 661	63	6
HOGAR DE LARGA ESTANCIA	7	144	71	49,3	70	31	39	1	0
CAI [2/]	3	642	220	34,3	211	131	80	8	1
SALÓN COMUNAL	5	1 536	674	43,9	653	311	342	19	2
CINDEA	12	7 282	4 343	59,6	4 264	1 910	2 354	74	5
SALÓN PARROQUIAL	2	1 114	534	47,9	512	277	235	19	3
KINDER	4	2 576	1 121	43,5	1 094	507	587	24	3
IGLESIA CATÓLICA	1	72	49	68,1	48	25	23	1	0
PROVINCIA: PUNTARENAS	**741**	**332 861**	**157 525**	**47,3**	**154 151**	**60 749**	**93 402**	**2 838**	**536**
ESCUELA	704	318 657	151 286	47,5	148 062	58 270	89 792	2 704	520
LICEO	14	7 512	3 577	47,6	3 485	1 414	2 071	85	7
COLEGIO TÉCNICO PROFESIONAL	9	5 475	2 152	39,3	2 108	788	1 320	38	6
HOGAR DE LARGA ESTANCIA	9	283	166	58,7	162	101	61	4	0
CAI [2/]	2	608	165	27,1	158	97	61	5	2

CUADRO 3.18 COSTA RICA: JUNTAS, ELECTORADO, PARTICIPACIÓN, VOTOS POR PARTIDO, NULOS Y BLANCOS, PARA PRESIDENCIA Y VICEPRESIDENCIAS DE LA REPÚBLICA, SEGÚN PROVINCIA Y TIPO DE CENTRO DE VOTACIÓN ELECCIONES 3 DE ABRIL 2022

PROVINCIA Y TIPO DE CENTRO DE VOTACIÓN	JUNTAS	ELECTORADO	VOTOS RECIBIDOS						
			TOTAL GENERAL	% PARTICIPACIÓN	VOTOS VÁLIDOS			NULOS	BLANCOS
					TOTAL	LIBERACIÓN NACIONAL	PROGRESO SOCIAL DEMOCRÁTICO		
SALÓN COMUNAL	2	305	175	57,4	172	76	96	2	1
EDIFICIO GUBERNAMENTAL	1	21	4	19,0	4	3	1	0	0
PROVINCIA: LIMÓN	**573**	**294 930**	**137 691**	**46,7**	**134 044**	**49 860**	**84 184**	**3 055**	**592**
ESCUELA	508	261 029	122 620	47,0	119 320	44 474	74 846	2 755	545
LICEO	15	8 816	4 272	48,5	4 192	1 283	2 909	72	8
COLEGIO	17	10 655	4 618	43,3	4 522	1 526	2 996	87	9
UNIDAD PEDAGÓGICA	5	2 950	1 197	40,6	1 161	507	654	29	7
COLEGIO TÉCNICO PROFESIONAL	13	7 916	3 525	44,5	3 432	1 369	2 063	80	13
HOGAR DE LARGA ESTANCIA	5	161	85	52,8	78	46	32	4	3
CAI [2/]	5	1 336	326	24,4	320	214	106	5	1
SALÓN COMUNAL	5	2 067	1 048	50,7	1 019	441	578	23	6
VOTO EN EL EXTRANJERO	**80**	**50 830**	**5 517**	**10,9**	**5 369**	**3 154**	**2 215**	**113**	**35**
CONSULADO	55	23 768	3 350	14,1	3 246	2 051	1 195	79	25
INMUEBLE PRIVADO	25	27 062	2 167	8,0	2 123	1 103	1 020	34	10

1/ Se modificó la cantidad del electorado de acuerdo con las resoluciones DGRA-002-2022, DGRA-003-2022, DGRA-004-2022, DGRA-005-2022, DGRA-015-2022, DGRA-018-2022, DGRA-021-2022, DGRA-022-2022, DGRA-023-2022, DGRA-024-2022, DGRA-025-2022, DGRA-026-2022, DGRA-027-2022, DGRA-028-2022, DGRA-029-2022, DGRA-030-2022, DGRA-031-2022, DGRA-032-2022, DGRA-033-2022, DGRA-034-2022, DGRA-035-2022, DGRA-036-2022, DGRA-037-2022, DGRA-038-2022, DGRA-039-2022, DGRA-040-2022, DGRA-041-2022, DGRA-042-2022, DGRA-043-2022, DGRA-044-2022, DGRA-045-2022, DGRA-046-2022, DGRA-047-2022, DGRA-048-2022, DGRA-049-2022, DGRA-050-2022, DGRA-079-2022, DGRA-080-2022, DGRA-081-2022, DGRA-109-2022, DGRA-110-2022, DGRA-111-2022, DGRA-112-2022, DGRA-113-2022, DGRA-114-2022, DGRA-115-2022, DGRA-116-2022, DGRA-117-2022, DGRA-118-2022, DGRA-119-2022, DGRA-120-2022, DGRA-121-2022, DGRA-122-2022, DGRA-123-2022, DGRA-124-2022, DGRA-127-2022 y DGRA-128-2022, con excepción de 219 traslados que no fueron aplicados.

[2/]: CAI = CENTRO DE ATENCIÓN INTEGRAL(CENTRO PENITENCIARIO)

FUENTE: Tribunal Supremo de Elecciones.

CUADRO 3.19 SAN JOSÉ: JUNTAS, ELECTORADO [1/], PARTICIPACIÓN, VOTOS POR PARTIDO, NULOS Y BLANCOS, PARA PRESIDENCIA Y VICEPRESIDENCIAS DE LA REPÚBLICA, SEGÚN CANTÓN, DISTRITO ADMINISTRATIVO Y CENTRO DE VOTACIÓN
ELECCIONES 3 DE ABRIL 2022

CANTÓN	DISTRITO ADMINISTRATIVO	CENTRO DE VOTACIÓN	JUNTAS	ELECTORADO [1/]	VOTOS RECIBIDOS					
					TOTAL GENERAL	VOTOS VÁLIDOS			NULOS	BLANCOS
						TOTAL	LIBERACIÓN NACIONAL	PROGRESO SOCIAL DEMOCRÁTICO		
SAN JOSÉ	CARMEN	ESCUELA REPÚBLICA DEL PERÚ VITALIA MADRIGAL	3	1 270	692	674	413	261	16	2
		UNIVERSIDAD INTERNACIONAL DE LAS AMÉRICAS	7	3 830	2 291	2 221	1 402	819	64	6
	MERCED	LICEO DE SAN JOSÉ	15	8 475	4 332	4 235	2 074	2 161	85	12
		UNIDAD PEDAGÓGICA JOSÉ FIDEL TRISTÁN	3	1 597	942	909	473	436	32	1
	HOSPITAL	ESCUELA MAURO FERNÁNDEZ ACUÑA	3	1 654	719	712	353	359	5	2
		ESCUELA REPÚBLICA DE NICARAGUA	8	4 339	2 364	2 296	1 133	1 163	56	12
		ESCUELA OMAR DENGO	16	9 183	4 937	4 845	2 388	2 457	81	11
		ESCUELA MARÍA AUXILIADORA	5	2 717	1 684	1 633	945	688	46	5
		CAI SAN JOSÉ	1	226	21	21	15	6	0	0
	CATEDRAL	ESCUELA ESPAÑA	3	1 560	742	730	379	351	10	2
		LICEO DE COSTA RICA	11	6 660	3 800	3 701	1 967	1 734	88	11
		ESCUELA NACIONES UNIDAS	4	1 846	1 116	1 081	598	483	33	2
		ESCUELA REPÚBLICA DE CHILE	9	5 154	3 173	3 079	1 683	1 396	85	9
	ZAPOTE	LICEO RODRIGO FACIO BRENES	22	13 169	8 326	8 121	4 483	3 638	189	16
		ESCUELA DOCTOR JOSÉ MARÍA CASTRO MADRIZ	9	5 248	3 583	3 464	2 003	1 461	102	17
	SAN FRANCISCO DE DOS RÍOS	ESCUELA REPÚBLICA DOMINICANA	19	11 231	7 495	7 290	4 253	3 037	188	17
		ESCUELA SANTA MARTA	12	6 924	4 692	4 549	2 631	1 918	127	16
	URUCA	LICEO JULIO FONSECA GUTIÉRREZ	5	2 801	1 579	1 543	834	709	32	4
		ESCUELA OTTO HUBBE	5	3 036	1 999	1 932	1 130	802	61	6
		ESCUELA CORAZÓN DE JESÚS	2	939	573	560	294	266	12	1
		ESCUELA LAS BRISAS	2	1 117	586	568	240	328	18	0
		ESCUELA LA CARPIO	10	6 363	2 212	2 164	680	1 484	43	5
		ESCUELA LA PEREGRINA	6	3 473	2 217	2 157	1 088	1 069	56	4
		CENTROS SALUD MENTAL CAPEMCOL	1	111	13	13	7	6	0	0
	MATA REDONDA	LICEO LUIS DOBLES SEGREDA	6	3 663	2 267	2 226	1 505	721	30	11
		LICEO COTEPECOS	7	4 146	2 601	2 539	1 475	1 064	57	5
	PAVAS	LICEO DE PAVAS	24	14 695	8 948	8 744	5 156	3 588	173	31
		ESCUELA RINCÓN GRANDE	15	9 000	4 351	4 242	1 710	2 532	93	16
		ESCUELA LOMAS DEL RÍO	21	12 597	5 909	5 778	2 318	3 460	112	19
		ESCUELA SANTA CATALINA DE SENA	10	5 866	3 876	3 776	2 018	1 758	89	11
		ESCUELA DANIEL ODUBER QUIRÓS	16	9 850	5 174	5 038	2 063	2 975	128	8
		ESCUELA REPÚBLICA DE PARAGUAY	15	9 000	5 417	5 268	2 664	2 604	139	10
	HATILLO	LICEO EDGAR CERVANTES VILLALTA	13	7 787	4 711	4 602	2 308	2 294	95	14
		ESCUELA CAROLINA DENT ALVARADO	11	6 492	2 985	2 912	1 351	1 561	60	13
		ESCUELA HATILLO 2	10	6 050	3 494	3 415	1 716	1 699	72	7
		ESCUELA JORGE DE BRAVO	16	9 681	5 579	5 429	2 751	2 678	130	20
		ESCUELA QUINCE DE SETIEMBRE	9	5 138	2 790	2 715	1 216	1 499	70	5
	SAN SEBASTIÁN	ESCUELA CENTRAL SAN SEBASTIÁN	19	11 341	6 700	6 522	3 155	3 367	156	22
		ESCUELA REPÚBLICA DE HAITÍ	16	9 785	5 896	5 731	2 808	2 923	149	16
		EDIFICIO GUBERNAMENTAL DIRECCIÓN DE EDUCACIÓN VIAL	7	4 235	2 450	2 393	1 240	1 153	53	4
		SALÓN COMUNAL BARRIO EL CARMEN	3	1 815	1 093	1 064	562	502	23	6
		COLEGIO TÉCNICO PROFESIONAL SAN SEBASTIÁN	6	3 666	2 205	2 157	1 095	1 062	40	8

CUADRO 3.19 SAN JOSÉ: JUNTAS, ELECTORADO [1/], PARTICIPACIÓN, VOTOS POR PARTIDO, NULOS Y BLANCOS, PARA PRESIDENCIA Y VICEPRESIDENCIAS DE LA REPÚBLICA, SEGÚN CANTÓN, DISTRITO ADMINISTRATIVO Y CENTRO DE VOTACIÓN
ELECCIONES 3 DE ABRIL 2022

CANTÓN	DISTRITO ADMINISTRATIVO	CENTRO DE VOTACIÓN	JUNTAS	ELECTORADO [1/]	VOTOS RECIBIDOS					
					TOTAL GENERAL	VOTOS VÁLIDOS			NULOS	BLANCOS
						TOTAL	LIBERACIÓN NACIONAL	PROGRESO SOCIAL DEMOCRÁTICO		
ESCAZÚ	ESCAZÚ	ESCUELA REPÚBLICA DE VENEZUELA	21	12 626	8 192	7 985	4 412	3 573	181	26
		ESCUELA JUAN VEINTITRÉS	21	12 913	8 012	7 786	3 831	3 955	200	26
	SAN ANTONIO	ESCUELA DAVID MARÍN HIDALGO	2	684	381	371	164	207	9	1
		ESCUELA EL CARMEN	5	3 002	1 754	1 697	827	870	46	11
	SAN RAFAEL	ESCUELA PRESBÍTERO YANUARIO QUESADA	16	9 928	6 549	6 416	4 606	1 810	113	20
		ESCUELA GUACHIPELÍN	11	6 808	4 731	4 628	3 195	1 433	95	8
		ESCUELA BELLO HORIZONTE	8	4 450	2 872	2 797	1 676	1 121	65	10
		HOGAR DE LARGA ESTANCIA MAGDALA	1	31	26	25	18	7	1	0
DESAMPARADOS	DESAMPARADOS	ESCUELA JOAQUÍN GARCÍA MONGE	16	9 631	6 408	6 255	3 378	2 877	141	12
		LICEO CALLE FALLAS	15	9 075	5 286	5 144	2 621	2 523	125	17
		ESCUELA JOSÉ TRINIDAD MORA VALVERDE	9	5 446	3 217	3 130	1 463	1 667	76	11
		ESCUELA SAN JERÓNIMO	11	6 556	3 927	3 831	1 861	1 970	88	8
		HOGAR DE LARGA ESTANCIA OFELIA CARVAJAL DE NARANJO	1	69	36	35	14	21	1	0
	SAN MIGUEL	LICEO SAN MIGUEL	15	9 226	5 101	4 997	2 384	2 613	91	13
		ESCUELA AGUSTÍN SEGURA	2	1 027	670	656	378	278	13	1
		ESCUELA DR CALDERÓN MUÑOZ	16	9 760	5 686	5 546	2 654	2 892	116	24
		ESCUELA LA PACAYA	1	92	75	73	61	12	2	0
		ESCUELA JOSÉ MARÍA ZELEDÓN BRENES	6	3 545	2 083	2 042	1 056	986	36	5
		ESCUELA EL MANZANO	1	181	118	116	44	72	2	0
		ESCUELA SOR MARÍA ROMERO MENESES	2	962	486	472	203	269	11	3
		ESCUELA FINCA LA CAPRI	9	5 144	2 785	2 710	1 238	1 472	64	11
	SAN JUAN DE DIOS	UNIDAD PEDAGÓGICA SOTERO GONZÁLEZ BARQUERO	23	13 651	7 542	7 366	3 510	3 856	148	28
		ESCUELA MANUEL ORTUÑO BOUTIN	19	11 603	7 080	6 928	3 545	3 383	136	16
	SAN RAFAEL ARRIBA	CAI VILMA CURLING RIVERA	1	235	62	62	38	24	0	0
		HOGAR DE LARGA ESTANCIA SAN CAYETANO	1	35	8	7	5	2	1	0
		HOGAR DE LARGA ESTANCIA CENTRO GERONTOLÓGICO MANANTIAL DE VIDA	1	30	12	12	5	7	0	0
	SAN ANTONIO	ESCUELA IEGB REPÚBLICA DE PANAMÁ	16	9 467	6 350	6 182	3 464	2 718	133	35
	FRAILES	ESCUELA CECILIO PIEDRA GUTIÉRREZ	4	1 952	1 316	1 276	870	406	28	12
		ESCUELA MARTÍN MORA ROJAS	2	923	621	608	418	190	10	3
		ESCUELA JESÚS MORALES GARBANZO	1	218	143	142	86	56	1	0
	PATARRÁ	ESCUELA JUAN MONGE GUILLÉN	6	3 591	2 229	2 164	1 120	1 044	59	6
		ESCUELA GUATUSO	7	3 874	2 078	2 031	928	1 103	42	5
	SAN CRISTÓBAL	ESCUELA MIXTA SAN CRISTÓBAL SUR	2	923	702	683	481	202	14	5
		ESCUELA SAN CRISTÓBAL NORTE	2	915	663	643	462	181	16	4
		ESCUELA JOSÉ ÁNGEL PADILLA (ENTRADA LA LUCHA)	2	1 058	804	795	642	153	7	2
		ESCUELA LA GUARIA (SAN FRANCISCO)	1	467	326	313	210	103	10	3
	ROSARIO	ESCUELA MIXTA EL ROSARIO	3	1 612	982	958	578	380	20	4
		ESCUELA LEANDRO FONSECA NARANJO	1	340	192	190	135	55	2	0
		ESCUELA LA JOYA	1	173	91	90	66	24	1	0
		ESCUELA LA TRINIDAD	2	739	475	465	252	213	8	2
		ESCUELA LLANO BONITO	1	148	109	104	84	20	4	1
	DAMAS	ESCUELA CHIROGRES	1	232	169	162	126	36	5	2
		ESCUELA CIUDADELA FÁTIMA	5	2 705	1 849	1 797	895	902	42	10
		COLEGIO TÉCNICO PROFESIONAL DOS CERCAS	11	6 680	4 023	3 918	1 819	2 099	91	14

CUADRO 3.19 SAN JOSÉ: JUNTAS, ELECTORADO [1/], PARTICIPACIÓN, VOTOS POR PARTIDO, NULOS Y BLANCOS, PARA PRESIDENCIA Y VICEPRESIDENCIAS DE LA REPÚBLICA, SEGÚN CANTÓN, DISTRITO ADMINISTRATIVO Y CENTRO DE VOTACIÓN
ELECCIONES 3 DE ABRIL 2022

CANTÓN	DISTRITO ADMINISTRATIVO	CENTRO DE VOTACIÓN	JUNTAS	ELECTORADO [1/]	VOTOS RECIBIDOS					
					TOTAL GENERAL	VOTOS VÁLIDOS			NULOS	BLANCOS
						TOTAL	LIBERACIÓN NACIONAL	PROGRESO SOCIAL DEMOCRÁTICO		
	SAN RAFAEL ABAJO	ESCUELA ELÍAS JIMÉNEZ CASTRO	19	11 195	6 555	6 393	3 103	3 290	140	22
		UNIDAD PEDAGÓGICA LA VALENCIA	10	5 563	3 414	3 334	1 585	1 749	69	11
	GRAVILIAS	ESCUELA LAS GRAVILIAS	12	7 309	4 735	4 599	2 450	2 149	119	17
		ESCUELA REVERENDO FRANCISCO SCHMITZ	10	5 756	3 805	3 691	1 863	1 828	100	14
	LOS GUIDO	ESCUELA LOS GUIDO	22	13 914	6 201	6 070	2 581	3 489	112	19
PURISCAL	SANTIAGO	LICEO DE PURISCAL	14	8 415	5 471	5 367	2 761	2 606	85	19
		ESCUELA SALAZAR	2	937	507	499	240	259	5	3
		ESCUELA JUAN LUIS GARCÍA	2	784	558	549	280	269	9	0
		ESCUELA BAJO LOS BADILLA	1	74	27	25	13	12	2	0
		HOGAR DE LARGA ESTANCIA CORAZÓN DE JESÚS	1	38	25	22	12	10	2	1
		ESCUELA SANTA CECILIA	2	687	496	483	274	209	11	2
	MERCEDES SUR	ESCUELA MERCEDES SUR	1	590	365	356	170	186	9	0
		ESCUELA MERCEDES NORTE	3	1 504	940	922	460	462	15	3
		ESCUELA BOCANA	1	104	70	69	37	32	1	0
		ESCUELA JILGUERAL	1	172	84	82	40	42	2	0
		ESCUELA TÚFARES	1	84	53	53	38	15	0	0
		ESCUELA ANICETO JIMÉNEZ BARBOZA	1	171	87	82	46	36	4	1
		ESCUELA LA PALMA	1	302	173	173	82	91	0	0
		ESCUELA LLANO GRANDE	1	121	55	55	27	28	0	0
		ESCUELA SANTA MARTA	1	359	241	239	121	118	1	1
	BARBACOAS	ESCUELA CERBATANA	3	1 480	933	914	461	453	16	3
		ESCUELA ROBERTO LÓPEZ VARELA	3	1 401	933	900	366	534	24	9
		ESCUELA NAZARIO VALVERDE JIMÉNEZ	2	904	575	556	256	300	16	3
		ESCUELA MIXTA DE SAN JUAN	2	1 216	783	768	417	351	14	1
		ESCUELA CORTEZAL	1	418	259	249	125	124	9	1
	GRIFO ALTO	ESCUELA GRIFO ALTO	2	896	611	597	341	256	8	6
		ESCUELA GRIFO BAJO	1	148	107	107	64	43	0	0
	SAN RAFAEL	ESCUELA ROSARIO SALAZAR MARÍN	2	1 035	728	710	401	309	15	3
		ESCUELA FLORALIA	1	353	246	240	138	102	6	0
	CANDELARITA	ESCUELA CANDELARITA	2	786	514	498	317	181	14	2
		SALÓN COMUNAL DE PEDERNAL	2	705	504	496	272	224	7	1
	DESAMPARADITOS	ESCUELA REPÚBLICA DE PARAGUAY	2	621	404	395	198	197	8	1
	SAN ANTONIO	ESCUELA RAMÓN BEDOYA MONGE	6	3 153	1 894	1 861	866	995	24	9
		ESCUELA JOSÉ ROJAS ALPÍZAR	1	248	149	147	67	80	2	0
		ESCUELA GUARUMAL	1	192	107	106	83	23	1	0
	CHIRES	ESCUELA ZAPATÓN	1	359	166	159	82	77	6	1
		ESCUELA GAMALOTILLO	1	284	166	163	83	80	3	0
		ESCUELA LOS ÁNGELES	1	131	74	73	27	46	1	0
		ESCUELA RAFAEL SOLÓRZANO SABORÍO	2	667	402	397	201	196	4	1
		ESCUELA MASTATAL	1	113	58	57	36	21	1	0
		SALÓN PARROQUIAL SAN MARTÍN	1	92	49	48	19	29	1	0
		ESCUELA SAN MIGUEL	1	147	79	77	32	45	1	1
		ESCUELA VISTA DE MAR	1	205	121	121	68	53	0	0
		ESCUELA EL REY	1	41	26	26	16	10	0	0

CUADRO 3.19 SAN JOSÉ: JUNTAS, ELECTORADO [1/], PARTICIPACIÓN, VOTOS POR PARTIDO, NULOS Y BLANCOS, PARA PRESIDENCIA Y VICEPRESIDENCIAS DE LA REPÚBLICA, SEGÚN CANTÓN, DISTRITO ADMINISTRATIVO Y CENTRO DE VOTACIÓN
ELECCIONES 3 DE ABRIL 2022

CANTÓN	DISTRITO ADMINISTRATIVO	CENTRO DE VOTACIÓN	JUNTAS	ELECTORADO [1/]	VOTOS RECIBIDOS					
					TOTAL GENERAL	VOTOS VÁLIDOS			NULOS	BLANCOS
						TOTAL	LIBERACIÓN NACIONAL	PROGRESO SOCIAL DEMOCRÁTICO		
TARRAZÚ	SAN MARCOS	LICEO DE TARRAZÚ	9	5 155	3 173	3 073	1 574	1 499	82	18
		ESCUELA SAN PEDRO	1	474	291	286	147	139	4	1
		ESCUELA GUADALUPE	2	1 191	732	699	342	357	21	12
		ESCUELA EL RODEO	2	1 248	744	715	420	295	19	10
	SAN LORENZO	HOGAR DE LARGA ESTANCIA LOS SANTOS	1	54	26	24	11	13	2	0
		ESCUELA SAN MARTÍN DE SAN LORENZO	1	124	77	77	36	41	0	0
		ESCUELA SAN LORENZO	4	2 339	1 397	1 350	663	687	35	12
		ESCUELA ESQUIPULAS	1	24	11	11	0	11	0	0
		ESCUELA VÍCTOR CAMPOS VALVERDE	1	128	69	69	33	36	0	0
		ESCUELA ZAPOTAL	1	195	131	131	91	40	0	0
		ESCUELA NÁPOLES	1	255	175	174	71	103	1	0
		ESCUELA QUEBRADA ARROYO	1	46	29	28	5	23	1	0
	SAN CARLOS	ESCUELA SAN CARLOS	2	911	541	517	226	291	16	8
		ESCUELA SAN JERÓNIMO	1	563	309	301	116	185	5	3
ASERRÍ	ASERRÍ	LICEO DE ASERRÍ	32	19 149	11 254	10 974	5 761	5 213	237	43
		ESCUELA ANDRÉS CORRALES MORA	10	5 929	3 413	3 330	1 525	1 805	67	16
		HOGAR DE LARGA ESTANCIA SAN FRANCISCO DE ASÍS	1	23	16	13	5	8	2	1
	TARBACA	ESCUELA PRAGA	3	1 400	841	823	478	345	15	3
		ESCUELA EL TIGRE	1	189	113	110	79	31	3	0
		ESCUELA BAJO DE CEDRAL	1	285	185	180	79	101	4	1
		ESCUELA DE JOCOTAL ABAJO	1	218	139	136	87	49	2	1
	VUELTA DE JORCO	ESCUELA ALEJANDRO RODRÍGUEZ RODRÍGUEZ	6	3 561	2 196	2 134	1 162	972	58	4
		ESCUELA FLORIA ZELEDÓN TREJOS	2	715	443	438	230	208	3	2
		ESCUELA JUAN RUDIN ISELIN	1	301	167	166	135	31	1	0
		ESCUELA LA URUCA	1	519	327	324	243	81	2	1
	SAN GABRIEL	ESCUELA GABRIEL BRENES ROBLES	6	3 347	2 141	2 097	1 120	977	39	5
		ESCUELA RICARDO JIMÉNEZ OREAMUNO	1	309	149	146	79	67	3	0
		ESCUELA TRANQUERILLAS	1	558	316	314	191	123	1	1
		ESCUELA ILDEFONSO CAMACHO PORTUGUEZ	1	604	361	355	213	142	6	0
	LEGUA	ESCUELA PARRITA	1	93	58	56	27	29	1	1
		ESCUELA BIJAGUAL NORTE	1	105	74	73	38	35	1	0
		ESCUELA LA LAGUNA	1	208	143	137	77	60	6	0
	MONTERREY	ESCUELA BRAULIO ODIO HERRERA	1	586	350	346	238	108	2	2
		ESCUELA OJO DE AGUA	1	131	64	64	42	22	0	0
	SALITRILLOS	ESCUELA DOMINGO FAUSTINO SARMIENTO	8	4 409	2 520	2 470	1 323	1 147	43	7
		SALÓN PARROQUIAL SANTA TERESITA	4	2 267	1 200	1 164	563	601	31	5
	COLÓN	ESCUELA ROGELIO FERNÁNDEZ GÜELL	15	8 704	5 672	5 534	2 805	2 729	121	17
		ESCUELA EL RODEO	1	356	246	242	141	101	4	0
		ESCUELA BRASIL DE MORA	4	2 263	1 528	1 479	819	660	39	10
		ESCUELA SAN BOSCO DE MORA	3	1 630	977	953	433	520	20	4
	GUAYABO	ESCUELA LOS ALTOS	1	329	179	179	106	73	0	0
		ESCUELA JACINTO MORA GÓMEZ	4	1 999	1 100	1 067	463	604	26	7
		ESCUELA ADELA RODRÍGUEZ VENEGAS	3	1 444	857	834	376	458	19	4
		COLEGIO DE TABARCIA	3	1 489	829	812	352	460	17	0

CUADRO 3.19 SAN JOSÉ: JUNTAS, ELECTORADO [1/], PARTICIPACIÓN, VOTOS POR PARTIDO, NULOS Y BLANCOS, PARA PRESIDENCIA Y VICEPRESIDENCIAS DE LA REPÚBLICA, SEGÚN CANTÓN, DISTRITO ADMINISTRATIVO Y CENTRO DE VOTACIÓN
ELECCIONES 3 DE ABRIL 2022

CANTÓN	DISTRITO ADMINISTRATIVO	CENTRO DE VOTACIÓN	JUNTAS	ELECTORADO [1/]	VOTOS RECIBIDOS					
					TOTAL GENERAL	VOTOS VÁLIDOS			NULOS	BLANCOS
						TOTAL	LIBERACIÓN NACIONAL	PROGRESO SOCIAL DEMOCRÁTICO		
MORA		ESCUELA JOSÉ MARÍA CAÑAS	1	607	348	339	134	205	7	2
		ESCUELA CENTRO EDUCATIVO MORADO	2	716	430	421	186	235	6	3
	TABARCIA	ESCUELA CORRALAR	1	362	217	212	92	120	3	2
		ESCUELA BAJO LOAIZA	1	239	137	129	53	76	6	2
		ESCUELA MANUEL ANTONIO BUSTAMANTE VARGAS	1	157	99	97	49	48	2	0
		SALÓN COMUNAL BAJO DE JORCO DE MORA	1	78	58	58	32	26	0	0
	PIEDRAS NEGRAS	ESCUELA ESTEBAN LORENZO DELCORO	1	277	191	190	82	108	1	0
		ESCUELA LUIS MONGE MADRIGAL	1	208	128	127	80	47	1	0
	PICAGRES	ESCUELA LLANO GRANDE	1	325	237	234	108	126	1	2
		ESCUELA CHUCAS DE MORA	1	47	33	33	11	22	0	0
	JARIS	ESCUELA SANTIAGO ALPÍZAR JIMÉNEZ	2	925	553	541	242	299	9	3
	QUITIRRISÍ	ESCUELA NINFA CABEZAS GONZÁLEZ	2	1 037	541	526	212	314	10	5
GOICOECHEA		ESCUELA PILAR JIMÉNEZ SOLÍS	17	10 370	6 290	6 088	3 174	2 914	179	23
	GUADALUPE	ESCUELA AMÉRICA CENTRAL	16	9 777	5 985	5 794	3 092	2 702	168	23
		HOGAR DE LARGA ESTANCIA CARLOS MARÍA ULLOA	1	168	75	73	47	26	0	2
	SAN FRANCISCO	ESCUELA CLAUDIO CORTÉS CASTRO	4	1 999	1 312	1 272	654	618	32	8
	CALLE BLANCOS	LICEO NAPOLEÓN QUESADA SALAZAR	19	11 660	7 138	6 953	3 632	3 321	167	18
		HOGAR DE LARGA ESTANCIA CORTEZA AMARILLA	1	11	5	5	2	3	0	0
	MATA DE PLÁTANO	LICEO MATA DE PLÁTANO	23	13 723	8 632	8 365	4 531	3 834	226	41
		ESCUELA JUAN FLORES UMAÑA	10	5 709	3 436	3 337	1 715	1 622	83	16
	IPÍS	LICEO SALVADOR UMAÑA CASTRO	11	6 619	4 070	3 942	1 911	2 031	113	15
		ESCUELA ROBERTO CANTILLANO VINDAS	19	11 610	6 469	6 293	2 904	3 389	147	29
	RANCHO REDONDO	ESCUELA JOSÉ FABIO GARNIER UGALDE	2	872	511	496	284	212	14	1
		ESCUELA FILOMENA BLANCO DE QUIRÓS	5	2 604	1 386	1 358	608	750	23	5
	PURRAL	COLEGIO TÉCNICO PROFESIONAL DE PURRAL	17	10 547	5 452	5 306	2 544	2 762	120	26
		ESCUELA LUIS DEMETRIO TINOCO	10	6 392	2 749	2 688	1 087	1 601	54	7
SANTA ANA	SANTA ANA	INSTITUTO BÁSICA ANDRÉS BELLO LÓPEZ	13	7 653	5 103	4 996	2 957	2 039	91	16
		ESCUELA DE SAN RAFAEL DE SANTA ANA	3	1 835	1 223	1 188	660	528	32	3
	SALITRAL	ESCUELA JORGE VOLIO JIMÉNEZ	5	2 834	1 682	1 656	863	793	24	2
		ESCUELA JUAN ÁLVAREZ AZOFEIFA	1	403	178	173	91	82	4	1
		ESCUELA REPÚBLICA DE FRANCIA	15	9 390	6 123	6 007	3 679	2 328	98	18
	POZOS	ESCUELA HONDURAS	3	1 346	861	839	409	430	21	1
		ESCUELA LAGOS DE LINDORA	3	1 601	1 005	979	501	478	21	5
	URUCA	ESCUELA ISABEL LA CATÓLICA	9	5 701	3 645	3 577	2 091	1 486	56	12
		ESCUELA LA MINA	2	807	446	442	173	269	4	0
	PIEDADES	ESCUELA EZEQUIEL MORALES AGUILAR	10	5 665	3 622	3 549	1 953	1 596	59	14
	BRASIL	ESCUELA BRASIL DE SANTA ANA	3	1 831	1 130	1 107	571	536	21	2
ALAJUELITA	ALAJUELITA	ESCUELA ABRAHAM LINCOLN	17	10 322	5 910	5 778	2 726	3 052	114	18
	SAN JOSÉCITO	ESCUELA ISMAEL COTO FERNÁNDEZ	11	6 831	4 021	3 908	1 709	2 199	99	14
		KINDER ISMAEL COTO FERNÁNDEZ	2	1 246	732	715	313	402	15	2
	SAN ANTONIO	ESCUELA EL LLANO	3	1 681	938	917	416	501	18	3
		ESCUELA BARRIO LÁMPARAS	1	466	298	291	150	141	7	0
	CONCEPCIÓN	ESCUELA DE CONCEPCIÓN	14	8 326	4 495	4 383	1 862	2 521	93	19
		ESCUELA CARMEN LYRA	8	4 603	2 431	2 355	1 026	1 329	68	8

CUADRO 3.19 SAN JOSÉ: JUNTAS, ELECTORADO [1/], PARTICIPACIÓN, VOTOS POR PARTIDO, NULOS Y BLANCOS, PARA PRESIDENCIA Y VICEPRESIDENCIAS DE LA REPÚBLICA, SEGÚN CANTÓN, DISTRITO ADMINISTRATIVO Y CENTRO DE VOTACIÓN
ELECCIONES 3 DE ABRIL 2022

CANTÓN	DISTRITO ADMINISTRATIVO	CENTRO DE VOTACIÓN	JUNTAS	ELECTORADO [1/]	VOTOS RECIBIDOS					
					TOTAL GENERAL	VOTOS VÁLIDOS			NULOS	BLANCOS
						TOTAL	LIBERACIÓN NACIONAL	PROGRESO SOCIAL DEMOCRÁTICO		
VÁZQUEZ DE CORONADO	SAN FELIPE	ESCUELA SAN FELIPE	10	5 874	3 168	3 082	1 406	1 676	72	14
		ESCUELA LOS PINOS	16	9 600	5 088	4 932	2 094	2 838	136	20
		ESCUELA TEJARCILLOS	7	4 297	1 807	1 757	681	1 076	42	8
	SAN ISIDRO	ESCUELA JOSÉ ANA MARÍN CUBERO	20	12 313	8 124	7 881	4 336	3 545	209	34
		ESCUELA SAN FRANCISCO	7	3 981	2 577	2 489	1 208	1 281	79	9
	SAN RAFAEL	ESCUELA SAN RAFAEL DE CORONADO	9	5 192	3 288	3 206	1 783	1 423	76	6
		ESCUELA LAS NUBES	2	1 024	549	526	313	213	22	1
	DULCE NOMBRE DE JESÚS	ESCUELA DULCE NOMBRE DE CORONADO	17	10 390	6 248	6 090	2 879	3 211	133	25
	PATALILLO	LICEO SAN ANTONIO DE CORONADO	19	11 457	7 382	7 186	3 663	3 523	168	28
		COLEGIO TÉCNICO PROFESIONAL VÁZQUEZ DE CORONADO	10	6 045	3 941	3 842	1 948	1 894	92	7
	CASCAJAL	ESCUELA MANUEL MARÍA GUTIÉRREZ	8	4 873	2 735	2 655	1 387	1 268	70	10
		ESCUELA PÍO XII	2	853	416	397	233	164	15	4
ACOSTA	SAN IGNACIO	ESCUELA CRISTÓBAL COLÓN	7	4 257	2 744	2 679	1 387	1 292	61	4
		ESCUELA DE TABLAZO	2	1 126	620	607	307	300	12	1
		INSTITUTO JUAN CALDERÓN VALVERDE	2	1 013	681	665	308	357	13	3
		ESCUELA SAN LUIS	3	1 687	1 104	1 077	585	492	20	7
		HOGAR DE LARGA ESTANCIA ACAPAH	1	29	23	23	12	11	0	0
	GUAITIL	ESCUELA GUAITIL	2	632	359	355	198	157	4	0
		ESCUELA TOLEDO	1	173	88	86	53	33	2	0
		ESCUELA ISABEL LA CATÓLICA	1	85	29	28	13	15	1	0
		UNIDAD PEDAGÓGICA LA CRUZ	1	407	267	256	171	85	10	1
		ESCUELA BRAULIO CASTRO CHACÓN	2	807	483	471	316	155	5	7
	PALMICHAL	ESCUELA AGUA BLANCA	1	596	426	417	215	202	8	1
		ESCUELA PALMICHAL	4	2 322	1 356	1 324	676	648	29	3
		ESCUELA SEVILLA	1	228	140	138	74	64	2	0
		ESCUELA TOMÁS DE ACOSTA	1	376	226	224	127	97	1	1
		ESCUELA JESÚS ALVARADO QUESADA	1	436	257	252	172	80	5	0
	CANGREJAL	ESCUELA CANGREJAL	1	494	265	257	105	152	6	2
		ESCUELA CEIBA ESTE	1	422	224	220	97	123	4	0
		ESCUELA LA MESA	1	171	112	112	77	35	0	0
		ESCUELA LA ESCUADRA	1	149	76	76	34	42	0	0
		ESCUELA LINDA VISTA	1	377	235	231	149	82	4	0
	SABANILLAS	ESCUELA SABANILLAS	2	718	369	364	177	187	2	3
		ESCUELA TERUEL ACOSTA	1	310	153	150	75	75	3	0
		ESCUELA BIJAGUAL SUR DE ACOSTA	1	251	114	108	51	57	6	0
		ESCUELA ZONCUANO	1	103	35	35	31	4	0	0
		ESCUELA LAS LIMAS	1	73	28	28	10	18	0	0
		ESCUELA CASPIROLA	1	106	56	55	30	25	1	0
		ESCUELA JESÚS ROJAS CRUZ	1	194	97	94	40	54	3	0
		ESCUELA LAS VEGAS, ACOSTA	1	207	116	111	72	39	2	3

CUADRO 3.19 SAN JOSÉ: JUNTAS, ELECTORADO [1/], PARTICIPACIÓN, VOTOS POR PARTIDO, NULOS Y BLANCOS, PARA PRESIDENCIA Y VICEPRESIDENCIAS DE LA REPÚBLICA, SEGÚN CANTÓN, DISTRITO ADMINISTRATIVO Y CENTRO DE VOTACIÓN
ELECCIONES 3 DE ABRIL 2022

CANTÓN	DISTRITO ADMINISTRATIVO	CENTRO DE VOTACIÓN	JUNTAS	ELECTORADO [1/]	VOTOS RECIBIDOS					
					TOTAL GENERAL	VOTOS VÁLIDOS			NULOS	BLANCOS
						TOTAL	LIBERACIÓN NACIONAL	PROGRESO SOCIAL DEMOCRÁTICO		
TIBÁS	SAN JUAN	LICEO MAURO FERNÁNDEZ ACUÑA	25	15 016	9 791	9 541	5 292	4 249	222	28
		UNIDAD PEDAGÓGICA JOSÉ RAFAEL ARAYA ROJAS	11	6 556	4 173	4 049	2 002	2 047	112	12
	CINCO ESQUINAS	ESCUELA ESMERALDA OREAMUNO DE JIMÉNEZ	13	7 693	4 133	4 036	1 859	2 177	89	8
	ANSELMO LLORENTE	UNIVERSIDAD HISPANOAMERICANA	14	8 590	5 742	5 570	3 062	2 508	148	24
	LEÓN XIII	ESCUELA LEÓN XIII	13	8 027	3 835	3 748	1 645	2 103	66	21
	COLIMA	ESCUELA RAFAEL VARGAS QUIRÓS	7	4 268	2 653	2 590	1 256	1 334	56	7
		UNIDAD PEDAGÓGICA CUATRO REINAS	11	6 389	4 056	3 948	2 073	1 875	95	13
MORAVIA	SAN VICENTE	ESCUELA PORFIRIO BRENES CASTRO	12	7 236	4 916	4 784	2 803	1 981	118	14
		LICEO DE MORAVIA	25	15 098	10 017	9 730	5 641	4 089	254	33
		HOGAR DE LARGA ESTANCIA CASA NAZARETH	1	28	9	9	8	1	0	0
	SAN JERÓNIMO	ESCUELA LA ISLA	7	3 752	2 441	2 364	1 289	1 075	63	14
		ESCUELA SAN JERÓNIMO DE MORAVIA	5	2 508	1 589	1 537	802	735	49	3
		ESCUELA PLATANARES	4	2 287	1 323	1 283	576	707	33	7
	LA TRINIDAD	ESCUELA LA TRINIDAD	8	4 992	3 112	3 039	1 523	1 516	65	8
		LICEO EXPERIMENTAL BILINGÜE LA TRINIDAD	10	6 241	3 935	3 842	1 863	1 979	77	16
		ESCUELA LOS SITIOS	6	3 486	2 086	2 013	1 070	943	57	16
MONTES DE OCA	SAN PEDRO	UNIVERSIDAD AMERICANA	16	9 599	5 723	5 527	3 585	1 942	176	20
		ESCUELA DANTE ALIGHIERI	10	6 000	3 802	3 654	2 163	1 491	127	21
		ESCUELA MONTERREY VARGAS ARAYA	9	5 391	3 484	3 357	1 989	1 368	116	11
		HOGAR DE LARGA ESTANCIA NUESTRA SEÑORA DE LOURDES	1	65	34	32	20	12	2	0
	SABANILLA	ESCUELA JOSÉ FIGUERES FERRER	14	8 452	5 649	5 444	3 379	2 065	178	27
		LICEO DE CEDROS	7	3 698	2 555	2 456	1 430	1 026	90	9
	MERCEDES	ESCUELA BETANIA	5	2 732	1 812	1 739	1 118	621	67	6
	SAN RAFAEL	ESCUELA INGLATERRA	12	7 146	4 547	4 429	2 457	1 972	108	10
TURRUBARES	SAN PABLO	ESCUELA SAN PABLO	3	1 458	831	815	415	400	13	3
	SAN PEDRO	ESCUELA DOCTOR CLODOMIRO PICADO	1	522	370	369	204	165	1	0
	SAN JUAN DE MATA	ESCUELA MAURO FERNÁNDEZ ACUÑA	1	421	248	242	106	136	4	2
		ESCUELA EL BARRO	1	638	293	290	144	146	3	0
	SAN LUIS	ESCUELA SAN LUIS	1	112	73	72	30	42	1	0
		ESCUELA SAN RAFAEL	1	76	37	36	11	25	0	1
		ESCUELA COLONIA SAN FRANCISCO	1	213	107	107	82	25	0	0
	CARARA	ESCUELA POTENCIANA ARRIBA	1	75	53	52	22	30	0	1
		ESCUELA MONTELIMAR	1	298	165	160	105	55	3	2
		ESCUELA LAS DELICIAS	1	129	74	73	51	22	1	0
		ESCUELA SAN GABRIEL	1	199	107	106	78	28	1	0
		ESCUELA JOSÉ SALAZAR ZUÑIGA	1	438	268	263	110	153	2	3
		ESCUELA SAN ANTONIO	1	324	208	205	117	88	1	2
		ESCUELA EL SUR	1	71	45	45	21	24	0	0
DOTA	SANTA MARÍA	ESCUELA REPÚBLICA DE BOLIVIA	7	4 006	2 405	2 305	1 181	1 124	86	14
		ESCUELA EL SUKIA	1	47	26	25	6	19	1	0
	JARDÍN	ESCUELA EL JARDÍN	1	338	207	196	114	82	7	4
		ESCUELA PEDRO PÉREZ ZELEDÓN	1	568	353	346	214	132	5	2
	COPEY	ESCUELA PROVIDENCIA	1	202	140	138	82	56	1	1
		ESCUELA ALEJANDRO AGUILAR MACHADO	1	340	242	233	107	126	3	6

CUADRO 3.19 SAN JOSÉ: JUNTAS, ELECTORADO [1/], PARTICIPACIÓN, VOTOS POR PARTIDO, NULOS Y BLANCOS, PARA PRESIDENCIA Y VICEPRESIDENCIAS DE LA REPÚBLICA, SEGÚN CANTÓN, DISTRITO ADMINISTRATIVO Y CENTRO DE VOTACIÓN
ELECCIONES 3 DE ABRIL 2022

CANTÓN	DISTRITO ADMINISTRATIVO	CENTRO DE VOTACIÓN	JUNTAS	ELECTORADO [1/]	VOTOS RECIBIDOS					
					TOTAL GENERAL	VOTOS VÁLIDOS			NULOS	BLANCOS
						TOTAL	LIBERACIÓN NACIONAL	PROGRESO SOCIAL DEMOCRÁTICO		
		ESCUELA LA TRINIDAD	1	222	142	138	75	63	3	1
		ESCUELA LA LIDIA	1	128	84	81	36	45	3	0
CURRIDABAT	CURRIDABAT	ESCUELA JUAN SANTAMARÍA	8	4 904	3 146	3 066	1 785	1 281	70	10
		LICEO DE CURRIDABAT	11	6 749	4 087	3 967	2 189	1 778	105	15
		ESCUELA LA LÍA	7	3 881	2 731	2 655	1 609	1 046	67	9
		ESCUELA DE CIPRESES	7	4 073	2 865	2 787	1 798	989	66	12
		ESCUELA JUAN SANTAMARÍA VIEJA	9	5 062	3 311	3 212	1 978	1 234	86	13
		HOGAR DE LARGA ESTANCIA ASOCIACIÓN GERONTOLÓGICA DE CURRIDABAT	1	32	18	18	8	10	0	0
	GRANADILLA	COLEGIO TÉCNICO PROFESIONAL DE GRANADILLA	18	10 456	6 663	6 489	3 638	2 851	147	27
	SÁNCHEZ	UNIVERSIDAD SANTA PAULA	10	5 566	4 154	4 054	2 928	1 126	90	10
	TIRRASES	ESCUELA CENTROAMÉRICA	8	4 651	2 679	2 604	1 347	1 257	66	9
		ESCUELA QUINCE DE AGOSTO	11	6 164	2 829	2 768	1 333	1 435	53	8
	SAN ISIDRO DE EL GENERAL	LICEO UNESCO	12	6 995	4 112	4 002	1 503	2 499	98	12
		ESCUELA CARLOS LUIS VALVERDE VEGA	3	1 258	684	675	318	357	9	0
		ESCUELA LAS ESPERANZAS	1	397	195	194	99	95	1	0
		ESCUELA LA ANGOSTURA	2	728	413	396	85	311	10	7
		ESCUELA PEDREGOSO	4	1 923	1 166	1 133	398	735	24	9
		ESCUELA DE PACUARITO	1	323	194	189	92	97	4	1
		ESCUELA QUEBRADAS	2	1 134	686	663	248	415	19	4
		ESCUELA MÉLICO SALAZAR ZUÑIGA	2	958	580	560	256	304	15	5
		ESCUELA SAN AGUSTÍN	1	167	86	86	38	48	0	0
		ESCUELA SAN JUAN MIRAMAR	1	211	124	116	47	69	6	2
		ESCUELA EL CEIBO	1	166	78	72	26	46	5	1
		ESCUELA PAVONES	3	1 528	740	724	224	500	12	4
		ESCUELA EL HOYÓN	3	1 623	961	937	328	609	23	1
		ESCUELA SINAÍ	7	3 704	2 130	2 079	727	1 352	39	12
		ESCUELA MIRAVALLES	2	652	348	341	104	237	7	0
		ESCUELA VILLA NUEVA	2	819	483	477	172	305	3	3
		ESCUELA SAGRADA FAMILIA	5	2 976	1 713	1 648	554	1 094	52	13
		ESCUELA ROSARIO ARRÓNIZ	1	544	316	303	146	157	10	3
		ESCUELA BAJO LAS ESPERANZAS	1	270	164	156	47	109	5	3
		ESCUELA RODRIGO FACIO BRENES	2	1 147	638	620	219	401	14	4
		ESCUELA LA CENIZA	2	784	436	423	161	262	11	2
		ESCUELA LOMAS DE CHOCORÍ	5	2 662	1 137	1 108	334	774	21	8
		ESCUELA DR RAFAEL ÁNGEL CALDERÓN GUARDIA	5	3 019	1 861	1 817	785	1 032	42	2
		ESCUELA PEDRO PÉREZ ZELEDÓN	3	1 770	1 067	1 035	396	639	31	1
		ESCUELA FRANCISCO MORAZÁN QUESADA	3	1 680	998	962	363	599	27	9
		ESCUELA SAN ANDRÉS	6	3 121	1 792	1 751	617	1 134	27	14
		ESCUELA TIERRA PROMETIDA	2	836	417	400	130	270	11	6
		ESCUELA FERNANDO VALVERDE VEGA	3	1 363	818	795	270	525	20	3
		ESCUELA LA HERMOSA	1	616	376	361	122	239	11	4
		ESCUELA PEÑAS BLANCAS	3	1 623	869	841	273	568	25	3
	EL GENERAL	ESCUELA SANTA ELENA	2	728	470	456	167	289	11	3
		ESCUELA SAN BLAS	1	147	115	115	67	48	0	0

CUADRO 3.19 SAN JOSÉ: JUNTAS, ELECTORADO [1/], PARTICIPACIÓN, VOTOS POR PARTIDO, NULOS Y BLANCOS, PARA PRESIDENCIA Y VICEPRESIDENCIAS DE LA REPÚBLICA, SEGÚN CANTÓN, DISTRITO ADMINISTRATIVO Y CENTRO DE VOTACIÓN
ELECCIONES 3 DE ABRIL 2022

CANTÓN	DISTRITO ADMINISTRATIVO	CENTRO DE VOTACIÓN	JUNTAS	ELECTORADO [1/]	VOTOS RECIBIDOS					
					TOTAL GENERAL	VOTOS VÁLIDOS			NULOS	BLANCOS
						TOTAL	LIBERACIÓN NACIONAL	PROGRESO SOCIAL DEMOCRÁTICO		
PÉREZ ZELEDÓN	DANIEL FLORES	ESCUELA LA LINDA	1	461	277	275	121	154	2	0
		ESCUELA MIRAFLORES	1	418	235	228	77	151	5	2
		ESCUELA HERNÁN RODRÍGUEZ RUIZ	6	3 662	2 115	2 082	674	1 408	27	6
		ESCUELA SAN JUAN BOSCO	2	818	458	443	184	259	11	4
		ESCUELA LA REPUNTA	5	2 517	1 418	1 375	436	939	40	3
		ESCUELA LOS REYES	1	518	345	333	141	192	10	2
		ESCUELA CONCEPCIÓN (PLATANARES)	1	611	393	378	163	215	14	1
		ESCUELA LAS JUNTAS DE PACUAR	2	1 003	634	614	203	411	15	5
		ESCUELA VILLA LIGIA	7	4 148	2 403	2 339	884	1 455	56	8
		COLEGIO JOSÉ BREINDER HOFF	6	3 348	1 967	1 908	680	1 228	48	11
		ESCUELA LOS ÁNGELES	8	4 742	2 465	2 413	851	1 562	39	13
		CAI ANTONIO BASTIDA DE PAZ	1	731	241	235	164	71	3	3
		HOGAR DE LARGA ESTANCIA MONSEÑOR DELFÍN QUESADA	1	68	51	51	36	15	0	0
	RIVAS	ESCUELA IDA JURÓN	4	2 154	1 006	975	326	649	25	6
		ESCUELA LA AURORA	6	3 521	2 001	1 932	671	1 261	42	27
		ESCUELA DANIEL FLORES	2	1 190	647	633	223	410	12	2
		CAI PABRU PRESBERI	1	224	109	107	83	24	1	1
		ESCUELA JUAN VALVERDE MORA	3	1 383	811	781	241	540	23	7
		ESCUELA TV BUENA VISTA	1	340	251	247	119	128	1	3
		ESCUELA MARÍA MORA UREÑA	2	837	569	551	238	313	16	2
		ESCUELA CANAÁN	1	276	167	161	76	85	3	3
		ESCUELA HERRADURA	1	229	128	127	74	53	0	1
		ESCUELA CHIMIROL	2	922	541	529	256	273	9	3
		ESCUELA LA PIEDRA	1	295	209	200	47	153	7	2
		ESCUELA PALMITAL	1	245	162	155	66	89	5	2
	SAN PEDRO	ESCUELA EL JARDÍN	1	148	87	84	57	27	1	2
		ESCUELA LOS ALPES	1	102	44	44	21	23	0	0
		ESCUELA EL TIRRA	1	242	136	129	60	69	7	0
		ESCUELA SAN GERARDO	1	250	131	129	64	65	1	1
		ESCUELA SAN PEDRO	3	1 418	769	760	258	502	8	1
		ESCUELA SAN RAFAEL	1	601	330	326	119	207	2	2
		ESCUELA LAGUNA	1	479	254	252	60	192	2	0
		ESCUELA SAN JERÓNIMO	1	470	240	239	95	144	0	1
		ESCUELA FÁTIMA	2	819	437	433	189	244	3	1
		ESCUELA LA UNIÓN	3	1 270	622	605	210	395	14	3
		ESCUELA SANTIAGO	2	724	306	302	118	184	3	1
		ESCUELA LA ESPERANZA	2	802	368	365	123	242	1	2
		ESCUELA CRISTO REY DE SAN PEDRO	1	238	116	114	58	56	1	1
	PLATANARES	ESCUELA REPÚBLICA DE BOLIVIA	2	712	480	465	212	253	13	2
		ESCUELA SAN RAFAEL DE PLATANARES	3	1 390	841	820	322	498	14	7
		ESCUELA SAN PABLO	2	1 128	624	603	266	337	18	3
		ESCUELA AGUAS BUENAS	1	397	246	237	129	108	4	5
		ESCUELA LA SIERRA	1	186	122	119	64	55	1	2
		ESCUELA VISTA DE MAR	1	175	120	114	52	62	5	1
		ESCUELA RÍO GRANDE	1	479	263	258	101	157	4	1

CUADRO 3.19 SAN JOSÉ: JUNTAS, ELECTORADO [1/], PARTICIPACIÓN, VOTOS POR PARTIDO, NULOS Y BLANCOS, PARA PRESIDENCIA Y VICEPRESIDENCIAS DE LA REPÚBLICA, SEGÚN CANTÓN, DISTRITO ADMINISTRATIVO Y CENTRO DE VOTACIÓN
ELECCIONES 3 DE ABRIL 2022

CANTÓN	DISTRITO ADMINISTRATIVO	CENTRO DE VOTACIÓN	JUNTAS	ELECTORADO [1/]	VOTOS RECIBIDOS					
					TOTAL GENERAL	VOTOS VÁLIDOS			NULOS	BLANCOS
						TOTAL	LIBERACIÓN NACIONAL	PROGRESO SOCIAL DEMOCRÁTICO		
		ESCUELA MOLLEJONES	2	940	568	536	237	299	27	5
		ESCUELA EL SOCORRO	1	206	109	108	39	69	1	0
		ESCUELA VILLA ARGENTINA	1	401	220	219	81	138	1	0
		ESCUELA VALLE DE LA CRUZ	3	1 466	763	746	204	542	10	7
		ESCUELA EL ÁGUILA	1	537	342	338	104	234	2	2
		ESCUELA EL ZAPOTE	1	303	148	144	41	103	3	1
		ESCUELA DESAMPARADOS	1	101	46	46	13	33	0	0
	PEJIBAYE	ESCUELA SAN MIGUEL	1	264	155	154	43	111	1	0
		ESCUELA LAS MESAS	2	978	521	508	166	342	10	3
		ESCUELA SAN MARTÍN	1	221	146	144	33	111	2	0
		ESCUELA GUADALUPE	1	263	152	152	79	73	0	0
		ESCUELA LA TRINIDAD	1	135	70	70	18	52	0	0
		ESCUELA VERACRUZ	1	206	117	116	69	47	1	0
		ESCUELA EL CARMEN	5	2 990	1 445	1 410	513	897	28	7
		ESCUELA QUIZARRÁ	1	500	256	253	66	187	2	1
	CAJÓN	ESCUELA SANTA TERESA DE CAJÓN	2	781	424	405	156	249	17	2
		ESCUELA REPÚBLICA DE MÉXICO	3	1 809	986	962	455	507	17	7
		ESCUELA SAN FRANCISCO	2	866	502	494	165	329	5	3
		ESCUELA EL PILAR	2	1 202	590	579	228	351	9	2
		ESCUELA TINAMASTE (SAN CRISTÓBAL)	1	615	362	354	128	226	5	3
		ESCUELA SAN JUAN DE DIOS	1	354	186	182	99	83	3	1
	BARÚ	ESCUELA JOSÉ MARIO CHAVERRI PICADO	2	674	348	340	95	245	6	2
		ESCUELA VILLA BONITA	1	82	23	23	7	16	0	0
		ESCUELA SAN SALVADOR	1	318	207	203	97	106	4	0
		ESCUELA SANTA ROSA	2	938	458	448	237	211	7	3
		ESCUELA SAVEGRE	1	292	182	181	106	75	1	0
		ESCUELA EL BRUJO	1	133	74	71	14	57	2	1
	RÍO NUEVO	ESCUELA EL LLANO	1	138	85	83	29	54	1	1
		ESCUELA CALLE MORA	1	529	293	289	131	158	3	1
		ESCUELA SAN CAYETANO	1	262	146	144	69	75	0	2
		ESCUELA CALIFORNIA	1	193	95	94	61	33	1	0
		ESCUELA GUSTAVO AGÜERO BARRANTES	3	1 603	937	901	433	468	29	7
		ESCUELA SANTO TOMÁS	1	170	100	95	62	33	3	2
		ESCUELA DIVISIÓN	1	274	152	146	71	75	2	4
		ESCUELA IGNACIO DURAN VEGA	1	257	176	173	89	84	1	2
		ESCUELA EL NIVEL	1	173	86	83	34	49	0	3
	PÁRAMO	ESCUELA LA ESE	1	350	184	180	72	108	3	1
		ESCUELA VALENCIA	1	184	121	114	69	45	3	4
		ESCUELA SANTA EDUVIGES	1	216	130	126	80	46	3	1
		ESCUELA SAN RAMÓN NORTE	1	547	342	331	189	142	7	4
		ESCUELA BERLÍN	1	101	80	74	28	46	1	5
		ESCUELA QUEBRADAS ARRIBA	1	39	26	26	6	20	0	0
		ESCUELA SAN GABRIEL	1	337	209	198	80	118	10	1
		ESCUELA SANTA LUCÍA	1	228	116	114	41	73	2	0

CUADRO 3.19 SAN JOSÉ: JUNTAS, ELECTORADO 1/, PARTICIPACIÓN, VOTOS POR PARTIDO, NULOS Y BLANCOS, PARA PRESIDENCIA Y VICEPRESIDENCIAS DE LA REPÚBLICA, SEGÚN CANTÓN, DISTRITO ADMINISTRATIVO Y CENTRO DE VOTACIÓN
ELECCIONES 3 DE ABRIL 2022

CANTÓN	DISTRITO ADMINISTRATIVO	CENTRO DE VOTACIÓN	JUNTAS	ELECTORADO 1/	VOTOS RECIBIDOS					
					TOTAL GENERAL	VOTOS VÁLIDOS			NULOS	BLANCOS
						TOTAL	LIBERACIÓN NACIONAL	PROGRESO SOCIAL DEMOCRÁTICO		
	LA AMISTAD	ESCUELA SAN CARLOS	1	380	248	244	134	110	2	2
		ESCUELA CHINA KICHA	1	324	145	141	84	57	3	1
		ESCUELA SAN ANTONIO DE PEJIBAYE	2	1 055	552	541	183	358	5	6
LEÓN CORTÉS CASTRO	SAN PABLO	ESCUELA MANUEL CASTRO BLANCO	5	2 863	1 664	1 597	838	759	50	17
		ESCUELA CARRIZAL	1	520	285	278	145	133	6	1
		LICEO SAN ANDRÉS	2	815	464	443	247	196	15	6
	SAN ANDRÉS	ESCUELA LA ANGOSTURA	1	247	141	139	76	63	0	2
		ESCUELA EL HIGUERÓN	1	152	70	66	55	11	3	1
		ESCUELA LLANO BONITO	2	714	428	417	244	173	9	2
	LLANO BONITO	ESCUELA SAN RAFAEL ABAJO	1	322	201	199	118	81	1	1
		ESCUELA SAN FRANCISCO	1	261	177	176	84	92	1	0
		ESCUELA SANTA JUANA	1	108	82	80	37	43	2	0
	SAN ISIDRO	ESCUELA SAN ISIDRO	2	881	576	571	348	223	4	1
		ESCUELA SANTA ROSA ABAJO	1	142	87	87	41	46	0	0
		ESCUELA BAJO LA TRINIDAD	1	161	116	114	90	24	1	1
		ESCUELA SANTA ROSA ARRIBA ESTE	1	50	35	35	10	25	0	0
	SANTA CRUZ	ESCUELA CAMILO GAMBOA VARGAS	2	877	614	582	366	216	18	14
		ESCUELA EL CEDRAL	1	348	240	232	184	48	4	4
		ESCUELA SAN MARTÍN	1	159	107	103	76	27	2	2
		ESCUELA CECILIA ORLICH FIGUERES	1	51	41	41	37	4	0	0
	SAN ANTONIO	ESCUELA SAN ANTONIO	1	568	366	356	214	142	8	2
		ESCUELA LA CUESTA	1	292	194	181	95	86	7	6

1/ Se modificó la cantidad de electorado de acuerdo con las resoluciones DGRA-005-2022, DGRA-015-2022, DGRA-025-2022, DGRA-026-2022, DGRA-027-2022, DGRA-028-2022, DGRA-029-2022, DGRA-030-2022, DGRA-032-2022, DGRA-033-2022, DGRA-034-2022, DGRA-036-2022, DGRA-037-2022, DGRA-038-2022, DGRA-039-2022, DGRA-044-2022, DGRA-046-2022, DGRA-047-2022, DGRA-048-2022, DGRA-049-2022, DGRA-050-2022, DGRA-110-2022, DGRA-111-2022, DGRA-113-2022, DGRA-117-2022, DGRA-121-2022, DGRA-124-2022 y DGRA-128-2022, con excepción de 6 traslados que no fueron aplicados.

FUENTE: Tribunal Supremo de Elecciones.

CUADRO 3.20 ALAJUELA: JUNTAS, ELECTORADO [1/], PARTICIPACIÓN, VOTOS POR PARTIDO, NULOS Y BLANCOS, PARA PRESIDENCIA Y VICEPRESIDENCIAS DE LA REPÚBLICA, SEGÚN CANTÓN, DISTRITO ADMINISTRATIVO Y CENTRO DE VOTACIÓN
ELECCIONES 3 DE ABRIL 2022

CANTÓN	DISTRITO ADMINISTRATIVO	CENTRO DE VOTACIÓN	JUNTAS	ELECTORADO [1/]	VOTOS RECIBIDOS					
					TOTAL GENERAL	VOTOS VÁLIDOS			NULOS	BLANCOS
						TOTAL	LIBERACIÓN NACIONAL	PROGRESO SOCIAL DEMOCRÁTICO		
ALAJUELA	ALAJUELA	COLEGIO INSTITUTO DE ALAJUELA	10	5 784	3 765	3 689	2 018	1 671	65	11
		ESCUELA JUAN RAFAEL MEOÑO HIDALGO	18	10 671	6 784	6 635	3 335	3 300	137	12
		ESCUELA MANUEL FRANCISCO CARRILLO SABORÍO	17	10 220	6 132	5 992	2 609	3 383	127	13
		ESCUELA MAURILIO SOTO ALFARO	8	4 811	2 607	2 535	1 140	1 395	55	17
		HOGAR DE LARGA ESTANCIA SANTIAGO CRESPO CALVO	1	131	42	42	29	13	0	0
		ESCUELA REPÚBLICA DE GUATEMALA	4	1 928	1 242	1 224	601	623	17	1
		ESCUELA MIGUEL OBREGÓN LIZANO	4	1 890	1 245	1 220	644	576	23	2
		ESCUELA HOLANDA	10	5 857	3 484	3 397	1 582	1 815	75	12
		ESCUELA GENERAL JOSÉ DE SAN MARTÍN	16	9 842	5 154	5 067	2 107	2 960	69	18
		ESCUELA JESÚS OCAÑA ROJAS	12	7 079	4 248	4 158	1 806	2 352	82	8
	SAN JOSÉ	ESCUELA TUETAL SUR	3	1 648	877	846	423	423	29	2
		ESCUELA GUADALAJARA	8	4 313	2 622	2 568	1 108	1 460	47	7
		ESCUELA PACTO DEL JOCOTE	20	12 244	7 380	7 191	3 236	3 955	158	31
		ESCUELA LEÓN CORTÉS CASTRO	5	2 854	1 666	1 628	706	922	34	4
	CARRIZAL	ESCUELA CINCO ESQUINAS	2	1 012	526	517	201	316	8	1
		ESCUELA JOSÉ MANUEL HERRERA SALAS	3	1 523	899	874	366	508	21	4
		ESCUELA SAN ANTONIO	5	2 814	1 760	1 723	756	967	33	4
	SAN ANTONIO	ESCUELA EL ROBLE ALBERTO GUZMÁN	16	9 530	5 422	5 292	2 249	3 043	113	17
		ESCUELA VILLA BONITA	10	6 136	3 487	3 424	1 596	1 828	56	7
		ESCUELA MARÍA VARGAS RODRÍGUEZ	8	4 434	2 368	2 307	978	1 329	51	10
		ESCUELA GABRIELA MISTRAL	9	5 424	3 350	3 280	1 351	1 929	55	15
		ESCUELA LEÓN CORTÉS CASTRO	4	2 410	1 395	1 363	529	834	25	7
	GUÁCIMA	ESCUELA JUAN SANTAMARÍA	3	1 560	1 066	1 055	548	507	9	2
		ESCUELA ONCE DE ABRIL	4	2 114	1 426	1 397	743	654	24	5
		ESCUELA RINCÓN CHIQUITO	5	3 022	1 660	1 635	548	1 087	22	3
		ESCUELA RINCÓN DE HERRERA	5	2 619	1 410	1 376	405	971	30	4
		ESCUELA ALBERTO ECHANDI MONTERO	4	2 075	1 210	1 190	509	681	16	4
		ESCUELA ITIQUÍS	6	3 351	1 787	1 742	779	963	38	7
		ESCUELA SILVIA MONTERO ZAMORA	3	1 561	824	807	316	491	13	4
	SAN ISIDRO	ESCUELA TIMOLEON MORERA SOTO	4	2 468	1 558	1 510	761	749	43	5
		ESCUELA LUIS SIBAJA GARCÍA	3	1 774	1 078	1 050	437	613	23	5
		ESCUELA MARIO AGÜERO GONZÁLEZ	1	335	178	172	64	108	6	0
		ESCUELA ENRIQUE RIBA MORELLA	2	1 187	714	697	280	417	16	1
		ESCUELA LUIS GONZÁLEZ FLORES	3	1 437	921	903	420	483	13	5
		ESCUELA ERMIDA BLANCO GONZÁLEZ	2	1 101	678	664	274	390	12	2
	SABANILLA	ESCUELA NICOLÁS CHACÓN VARGAS	2	1 144	620	611	223	388	7	2
		ESCUELA FRAIJANES	2	914	498	478	242	236	18	2
		ESCUELA POASITO	2	819	478	461	197	264	11	6
		ESCUELA RAFAEL LUNA HERRERA	2	656	365	364	110	254	1	0
		ESCUELA JULIA FERNÁNDEZ RODRÍGUEZ	13	7 832	4 858	4 772	2 018	2 754	66	20
		ESCUELA ENRIQUE PINTO FERNÁNDEZ	16	9 580	5 727	5 606	2 339	3 267	100	21
		CAI REYNALDO VILLALOBOS ZUÑIGA	1	505	231	229	166	63	2	0

CUADRO 3.20 ALAJUELA: JUNTAS, ELECTORADO [1/], PARTICIPACIÓN, VOTOS POR PARTIDO, NULOS Y BLANCOS, PARA PRESIDENCIA Y VICEPRESIDENCIAS DE LA REPÚBLICA, SEGÚN CANTÓN, DISTRITO ADMINISTRATIVO Y CENTRO DE VOTACIÓN
ELECCIONES 3 DE ABRIL 2022

CANTÓN	DISTRITO ADMINISTRATIVO	CENTRO DE VOTACIÓN	JUNTAS	ELECTORADO [1/]	VOTOS RECIBIDOS					
					TOTAL GENERAL	VOTOS VÁLIDOS			NULOS	BLANCOS
						TOTAL	LIBERACIÓN NACIONAL	PROGRESO SOCIAL DEMOCRÁTICO		
	SAN RAFAEL	CAI SAN RAFAEL	1	479	117	113	89	24	3	1
		CAI ÁMBITO B (MÍNIMA)	1	699	158	155	129	26	3	0
		CAI ÁMBITO C (MEDIANA ABIERTA)	1	273	74	73	58	15	1	0
		CAI ÁMBITOS D(MEDIANA CERRADA) Y E (MÁXIMA)	1	404	109	108	83	25	1	0
		CAI GERARDO RODRÍGUEZ ECHEVERRÍA	1	390	86	85	68	17	1	0
		CAI ADULTO MAYOR	1	385	139	137	97	40	2	0
		CAI ADULTO JOVEN	1	117	15	14	9	5	1	0
		CAI MEDIANA NUEVA Y PENSIONES	1	391	56	56	43	13	0	0
		CAI CENTRO NACIONAL DE ATENCIÓN ESPECÍFICA	1	50	13	13	8	5	0	0
	RÍO SEGUNDO	ESCUELA DAVID GONZÁLEZ ALFARO	8	4 546	2 838	2 801	1 241	1 560	34	3
		ESCUELA AEROPUERTO	4	2 326	1 327	1 302	628	674	21	4
		ESCUELA MIGUEL HIDALGO BASTOS	2	989	614	602	263	339	11	1
		ESCUELA CALIFORNIA	2	1 127	559	549	226	323	8	2
	DESAMPARADOS	ESCUELA MANUELA SANTAMARÍA RODRÍGUEZ	19	11 595	6 993	6 858	2 962	3 896	119	16
		ESCUELA INVU LAS CAÑAS	13	7 684	4 466	4 357	2 025	2 332	96	13
		ESCUELA UNIÓN DE ROSALES	3	1 481	891	871	438	433	18	2
	TURRÚCARES	ESCUELA TURRUCARES	7	4 066	2 396	2 348	914	1 434	44	4
		ESCUELA VÍCTOR ARGÜELLO MURILLO	2	984	581	572	175	397	6	3
		ESCUELA SAN MIGUEL DE TURRUCARES	2	808	446	437	169	268	9	0
		ESCUELA MIXTA DE SIQUIARES	1	262	168	167	79	88	1	0
	TAMBOR	ESCUELA ADOLFO JIMÉNEZ	4	2 339	1 448	1 419	603	816	21	8
		ESCUELA JESÚS MAGDALENO VARGAS AGUILAR	7	4 075	2 044	2 004	932	1 072	33	7
		COLEGIO TUETAL NORTE	5	2 944	1 578	1 551	718	833	25	2
		ESCUELA CENTRO EDUCATIVO QUEBRADAS	3	1 404	875	858	399	459	15	2
	GARITA	ESCUELA RICARDO FERNÁNDEZ GUARDIA	7	3 710	2 176	2 135	938	1 197	37	4
		ESCUELA JULIA FERNÁNDEZ DE CORTÉS	3	1 610	1 020	1 002	496	506	14	4
	SARAPIQUÍ	ESCUELA UJARRÁS	2	794	439	426	247	179	13	0
		ESCUELA LUIS DEMETRIO TINOCO	2	985	637	621	272	349	15	1
		ESCUELA CORAZÓN DE JESÚS	1	86	59	59	26	33	0	0
		ESCUELA REPÚBLICA TRINIDAD Y TOBAGO	1	127	70	66	18	48	3	1

CUADRO 3.20 ALAJUELA: JUNTAS, ELECTORADO [1/], PARTICIPACIÓN, VOTOS POR PARTIDO, NULOS Y BLANCOS, PARA PRESIDENCIA Y VICEPRESIDENCIAS DE LA REPÚBLICA, SEGÚN CANTÓN, DISTRITO ADMINISTRATIVO Y CENTRO DE VOTACIÓN
ELECCIONES 3 DE ABRIL 2022

CANTÓN	DISTRITO ADMINISTRATIVO	CENTRO DE VOTACIÓN	JUNTAS	ELECTORADO [1/]	VOTOS RECIBIDOS					
					TOTAL GENERAL	VOTOS VÁLIDOS			NULOS	BLANCOS
						TOTAL	LIBERACIÓN NACIONAL	PROGRESO SOCIAL DEMOCRÁTICO		
SAN RAMÓN	SAN RAMÓN	ESCUELA JORGE WASHINGTON	14	8 232	5 456	5 241	2 283	2 958	200	15
		ESCUELA CENTRO DE EDUCACIÓN ESPECIAL D SAN	6	3 540	2 230	2 159	897	1 262	66	5
		ESCUELA SANTIAGO	5	2 611	1 694	1 644	675	969	39	11
	SANTIAGO	ESCUELA CARLOS LUIS VALVERDE VEGA	1	427	274	265	109	156	8	1
		ESCUELA CARLOS MARÍA JIMÉNEZ ORTIZ	1	170	114	113	50	63	1	0
		ESCUELA YADIRA GAMBOA ALFARO	1	346	213	212	91	121	1	0
		ESCUELA LA CONSTANCIA	1	537	284	283	119	164	1	0
	SAN JUAN	ESCUELA FEDERICO SALAS CARVAJAL	11	6 519	3 983	3 827	1 387	2 440	136	20
		HOGAR DE LARGA ESTANCIA SAN RAMÓN	1	34	12	12	8	4	0	0
		ESCUELA ALBERTO MANUEL BRENES MORA	6	3 299	1 832	1 786	695	1 091	41	5
		ESCUELA JUAN JOSÉ VALVERDE MADRIGAL	3	1 247	785	770	246	524	12	3
	PIEDADES NORTE	ESCUELA FRANCISCO J ORLICH	1	381	282	279	142	137	3	0
		ESCUELA SIMÓN BOLÍVAR	6	3 426	2 074	2 010	767	1 243	58	6
		ESCUELA NAUTILIO ACOSTA PIEPPER	2	825	472	446	175	271	22	4
		ESCUELA LA PAZ	2	657	484	476	230	246	6	2
		ESCUELA MONSEÑOR JUAN VICENTE SOLÍS	3	1 329	871	841	325	516	23	7
	PIEDADES SUR	ESCUELA EL SALVADOR	1	174	123	123	56	67	0	0
		ESCUELA SAN FRANCISCO	1	199	124	122	38	84	2	0
		ESCUELA LA PALMA	2	926	549	535	181	354	11	3
		ESCUELA CAROLINA RODRÍGUEZ DE MIRAMBELL	1	123	86	78	22	56	6	2
		ESCUELA EL SOCORRO	1	143	90	88	26	62	1	1
		ESCUELA LA GUARIA	1	510	348	337	101	236	11	0
	SAN RAFAEL	ESCUELA MIXTA SAN RAFAEL	7	4 121	2 683	2 594	1 020	1 574	81	8
		ESCUELA GEORGINA BOLMARCICH DE ORLICH	1	586	383	369	174	195	14	0
		ESCUELA MACARIO VALVERDE MADRIGAL	4	2 216	1 222	1 179	489	690	37	6
		ESCUELA LLANO BRENES	1	494	337	333	122	211	4	0
	SAN ISIDRO	ESCUELA MONSEÑOR CLODOVEO HIDALGO	4	2 123	1 365	1 321	529	792	41	3
		ESCUELA RÍO GRANDE	3	1 319	725	712	276	436	13	0
		ESCUELA FELIX ÁNGEL SALAS CABEZAS	2	1 089	702	685	255	430	16	1
	ÁNGELES	ESCUELA RUPERTO ZUÑIGA SANCHO	1	505	338	331	67	264	6	1
		LICEO NUESTRA SEÑORA DE LOS ÁNGELES	4	2 279	1 319	1 274	462	812	40	5
		ESCUELA LA BALSA	1	94	36	35	15	20	1	0
	ALFARO	ESCUELA GERARDO BADILLA MORA	6	3 619	2 139	2 059	754	1 305	68	12
		ESCUELA ERMELINDA MORA CARVAJAL	2	933	542	518	225	293	21	3
	VOLIO	ESCUELA JULIÁN VOLIO LLORENTE	3	1 611	948	914	355	559	31	3
		ESCUELA LISÍMACO CHAVARRÍA PALMA	1	401	271	266	104	162	5	0
	CONCEPCIÓN	ESCUELA MANUEL QUESADA BASTOS	4	2 027	1 241	1 191	512	679	43	7
		ESCUELA BAJO SAN ANTONIO	1	156	105	105	40	65	0	0
	ZAPOTAL	ESCUELA CARRERA BUENA	1	103	60	58	22	36	2	0
		ESCUELA ZAPOTAL PARTE ESTE	1	41	18	18	9	9	0	0
		ESCUELA CARMEN LIDIA CASTRO	3	1 374	823	806	316	490	16	1
		ESCUELA PROCOPIO GAMBOA VILLALOBOS	4	2 247	1 264	1 230	532	698	28	6
	PEÑAS BLANCAS	ESCUELA CARLOS MARÍA VÁSQUEZ ROJAS	2	696	430	418	132	286	10	2

CUADRO 3.20 ALAJUELA: JUNTAS, ELECTORADO [1/], PARTICIPACIÓN, VOTOS POR PARTIDO, NULOS Y BLANCOS, PARA PRESIDENCIA Y VICEPRESIDENCIAS DE LA REPÚBLICA, SEGÚN CANTÓN, DISTRITO ADMINISTRATIVO Y CENTRO DE VOTACIÓN
ELECCIONES 3 DE ABRIL 2022

CANTÓN	DISTRITO ADMINISTRATIVO	CENTRO DE VOTACIÓN	JUNTAS	ELECTORADO [1/]	VOTOS RECIBIDOS					
					TOTAL GENERAL	VOTOS VÁLIDOS			NULOS	BLANCOS
						TOTAL	LIBERACIÓN NACIONAL	PROGRESO SOCIAL DEMOCRÁTICO		
	PENAS BLANCAS	ESCUELA SECTOR ÁNGELES	2	752	446	442	189	253	4	0
		ESCUELA EL CASTILLO	1	241	151	146	24	122	5	0
		ESCUELA SAN MARTÍN (EL BOSQUE)	2	767	449	436	150	286	7	6
		ESCUELA BAJO CÓRDOBA	1	40	25	25	13	12	0	0
	SAN LORENZO	ESCUELA FERMÍN RODRÍGUEZ CORDERO	3	1 448	816	792	232	560	16	8
		ESCUELA LOS CRIQUES	1	520	356	347	117	230	6	3
		ESCUELA VALLE AZUL	2	1 141	695	688	184	504	7	0
GRECIA	GRECIA	ESCUELA SIMÓN BOLÍVAR PALACIOS	20	12 109	8 002	7 835	3 562	4 273	145	22
		ESCUELA JUAN ARRIETA MIRANDA	5	2 591	1 600	1 567	655	912	30	3
		ESCUELA OTTO KOPPER STEFFENS	2	732	363	351	144	207	9	3
		ESCUELA JULIO PEÑA MORUA	3	1 775	1 110	1 084	463	621	19	7
	SAN ISIDRO	ESCUELA SAN FRANCISCO	2	688	428	416	171	245	9	3
		ESCUELA EL ACHIOTE	2	757	469	455	186	269	11	3
		ESCUELA SANTA ELENA	3	1 445	948	928	402	526	14	6
		ESCUELA CARLOS MANUEL ROJAS QUIRÓS	4	2 003	1 433	1 391	695	696	34	8
		SALÓN COMUNAL SANTA GERTRUDIS SUR	3	1 765	1 203	1 176	509	667	25	2
	SAN JOSÉ	ESCUELA FRANCISCO ALFARO ROJAS	3	1 427	831	807	353	454	23	1
		ESCUELA CARLOS MARÍA RODRÍGUEZ ROJAS	1	599	386	375	149	226	10	1
		ESCUELA URBANO OVIEDO ALFARO	2	640	427	420	183	237	6	1
		ESCUELA SAN RAFAEL	2	710	521	510	302	208	11	0
		ESCUELA ALICE MOYA RODRÍGUEZ	7	4 057	2 869	2 807	1 128	1 679	54	8
		ESCUELA SAN MIGUEL ABAJO	2	631	476	467	187	280	7	2
		ESCUELA ALFREDO GÓMEZ ZAMORA	4	2 398	1 529	1 491	628	863	30	8
	SAN ROQUE	ESCUELA JACINTO PANIAGUA RODRÍGUEZ	2	999	730	720	331	389	9	1
		ESCUELA JOAQUÍN MORA SIBAJA	1	259	193	189	34	155	4	0
		LICEO LEÓN CORTÉS CASTRO	2	856	585	569	236	333	15	1
		HOGAR DE LARGA ESTANCIA PRESBÍTERO JAFETH JIMÉNEZ MORALES	1	89	31	29	7	22	1	1
		SALÓN PARROQUIAL DE TACARES	5	2 700	1 631	1 589	688	901	39	3
	TACARES	ESCUELA LA CATALUÑA	3	1 213	727	712	356	356	9	6
		ESCUELA SILVESTRE ROJAS MURILLO	4	2 031	1 200	1 164	532	632	30	6
		ESCUELA PUENTE DE PIEDRA	4	2 051	1 340	1 298	524	774	38	4
		ESCUELA MARÍA TERESA OBREGÓN	3	1 293	875	860	410	450	13	2
	PUENTE DE PIEDRA	ESCUELA JOSÉ PERALTA QUESADA	4	2 070	1 226	1 191	483	708	28	7
		ESCUELA RAUL ROJAS RODRÍGUEZ (EL PORÓ)	3	1 361	873	855	342	513	13	5
		ESCUELA RAFAEL ÁNGEL CALDERÓN GUARDIA	1	346	188	185	76	109	2	1
		ESCUELA RAMÓN HERRERO VITORIA	3	1 305	763	725	334	391	35	3
		ESCUELA LOS ÁNGELES	5	2 663	1 736	1 694	681	1 013	36	6
		ESCUELA SAN JUAN	3	1 585	940	921	408	513	15	4
	BOLÍVAR	ESCUELA SAN LUIS	2	777	494	484	122	362	6	4
		ESCUELA EL CAJÓN	2	777	505	498	171	327	7	0
		ESCUELA ALTOS DE CAJÓN	1	292	157	153	68	85	4	0

CUADRO 3.20 ALAJUELA: JUNTAS, ELECTORADO [1/], PARTICIPACIÓN, VOTOS POR PARTIDO, NULOS Y BLANCOS, PARA PRESIDENCIA Y VICEPRESIDENCIAS DE LA REPÚBLICA, SEGÚN CANTÓN, DISTRITO ADMINISTRATIVO Y CENTRO DE VOTACIÓN
ELECCIONES 3 DE ABRIL 2022

CANTÓN	DISTRITO ADMINISTRATIVO	CENTRO DE VOTACIÓN	JUNTAS	ELECTORADO [1/]	VOTOS RECIBIDOS					
					TOTAL GENERAL	VOTOS VÁLIDOS			NULOS	BLANCOS
						TOTAL	LIBERACIÓN NACIONAL	PROGRESO SOCIAL DEMOCRÁTICO		
SAN MATEO	SAN MATEO	COLEGIO TÉCNICO PROFESIONAL DE SAN MATEO	3	1 728	1 030	1 018	517	501	12	0
		ESCUELA RAMADAS	2	609	379	375	139	236	2	2
		ESCUELA MADERAL	1	118	52	51	28	23	0	1
		ESCUELA DULCE NOMBRE	1	71	38	38	7	31	0	0
	DESMONTE	ESCUELA BARTOLOMÉ ANDROVETTO	1	434	267	263	120	143	1	3
		ESCUELA ESTANQUILLOS	1	79	38	37	17	20	1	0
	JESÚS MARÍA	ESCUELA ROGELIO SOTELA BONILLA	2	886	574	567	314	253	6	1
	LABRADOR	ESCUELA LABRADOR	2	1 082	591	583	282	301	5	3
ATENAS	ATENAS	ESCUELA CENTRAL DE ATENAS	8	4 813	3 218	3 147	1 512	1 635	61	10
		ESCUELA TRANQUILINO VIQUEZ R	4	2 356	1 555	1 520	655	865	29	6
		HOGAR DE LARGA ESTANCIA HORTENSIA RODRÍGUEZ S DE B	1	46	15	15	7	8	0	0
	JESÚS	ESCUELA JESÚS DE ATENAS	4	1 869	1 218	1 194	573	621	18	6
		ESCUELA SABANA LARGA	2	1 200	784	776	384	392	7	1
		SALÓN MULTIUSOS DE ESTANQUILLOS	1	176	112	111	46	65	1	0
	MERCEDES	ESCUELA MONSEÑOR SANABRIA MARTÍNEZ	5	2 476	1 478	1 438	500	938	34	6
		ESCUELA SAN ISIDRO	2	653	431	423	150	273	8	0
	SAN ISIDRO	ESCUELA ALTOS DE NARANJO	2	929	545	529	141	388	13	3
		ESCUELA MORAZÁN	2	712	442	432	178	254	8	2
	CONCEPCIÓN	ESCUELA THOMAS JEFFERSON	4	2 273	1 465	1 435	696	739	27	3
		ESCUELA LA BALSA	2	670	430	427	186	241	3	0
	SAN JOSÉ	ESCUELA SAN JOSÉ SUR	3	1 317	798	788	304	484	7	3
	SANTA EULALIA	ESCUELA SANTA EULALIA	3	1 741	958	941	347	594	15	2
	ESCOBAL	ESCUELA TOMÁS SANDOVAL	1	542	330	312	137	175	18	0
		ESCUELA GUÁCIMO	1	113	65	64	41	23	1	0
NARANJO	NARANJO	ESCUELA REPÚBLICA DE COLOMBIA	14	8 130	5 094	4 939	2 248	2 691	134	21
		ESCUELA JUDAS TADEO CORRALES	4	2 284	1 402	1 363	587	776	33	6
		ESCUELA SAN RAFAEL	2	878	554	536	226	310	12	6
		ESCUELA ALFONSO MONGE RAMÍREZ	3	1 749	1 048	1 018	448	570	25	5
		HOGAR DE LARGA ESTANCIA JOSÉ DEL OLMO	1	54	15	15	8	7	0	0
	SAN MIGUEL	ESCUELA SAN MIGUEL OESTE	4	2 476	1 471	1 437	647	790	28	6
		ESCUELA ISABEL IGLESIAS CASTRO	1	358	231	230	98	132	1	0
	SAN JOSÉ	ESCUELA REPÚBLICA DE CUBA	3	1 253	834	809	370	439	19	6
		ESCUELA LORENZO GONZÁLEZ ARGUEDAS	1	383	301	300	185	115	0	1
		ESCUELA EIDA VARGAS CARRANZA	1	434	329	317	108	209	2	10
		ESCUELA CAÑUELA	1	296	185	177	74	103	7	1
	CIRRÍ SUR	ESCUELA JUAN SANTAMARÍA	4	2 048	1 235	1 195	511	684	30	10
		ESCUELA EL PALENQUE	2	976	695	678	252	426	14	3
		ESCUELA LOURDES	2	605	409	400	161	239	7	2
	SAN JERÓNIMO	ESCUELA SANTIAGO CRESPO CALVO	4	2 199	1 305	1 266	547	719	33	6
		ESCUELA LOS ROBLES	1	350	225	222	123	99	3	0
	SAN JUAN	ESCUELA LA CUEVA	2	971	699	691	368	323	7	1
		ESCUELA REPÚBLICA DE ECUADOR	3	1 572	971	943	414	529	18	10
	EL ROSARIO	COLEGIO TÉCNICO PROFESIONAL ROSARIO DE NARANJO	5	2 820	1 788	1 755	853	902	30	3

CUADRO 3.20 ALAJUELA: JUNTAS, ELECTORADO [1/], PARTICIPACIÓN, VOTOS POR PARTIDO, NULOS Y BLANCOS, PARA PRESIDENCIA Y VICEPRESIDENCIAS DE LA REPÚBLICA, SEGÚN CANTÓN, DISTRITO ADMINISTRATIVO Y CENTRO DE VOTACIÓN
ELECCIONES 3 DE ABRIL 2022

CANTÓN	DISTRITO ADMINISTRATIVO	CENTRO DE VOTACIÓN	JUNTAS	ELECTORADO [1/]	VOTOS RECIBIDOS					
					TOTAL GENERAL	VOTOS VÁLIDOS			NULOS	BLANCOS
						TOTAL	LIBERACIÓN NACIONAL	PROGRESO SOCIAL DEMOCRÁTICO		
	EL ROSARIO	ESCUELA SANTA MARGARITA	1	143	100	97	48	49	3	0
		ESCUELA PALMITOS	3	1 342	827	817	320	497	9	1
	PALMITOS	ESCUELA PRESBÍTERO JOSÉ DEL OLMO	3	1 601	992	958	387	571	28	6
		ESCUELA SAN ROQUE	1	609	376	364	174	190	12	0
PALMARES	PALMARES	ESCUELA MANUEL BERNARDO GÓMEZ	8	4 813	3 235	3 148	1 545	1 603	72	15
		ESCUELA RICARDO MORENO CAÑAS	5	2 564	1 697	1 656	808	848	34	7
	ZARAGOZA	ESCUELA PABLO ALVARADO VARGAS	6	3 216	2 151	2 090	887	1 203	48	13
		ESCUELA DANIEL SOLÓRZANO MURILLO	2	1 105	705	686	284	402	16	3
		ESCUELA LA UNIÓN	2	1 154	739	721	325	396	12	6
	BUENOS AIRES	ESCUELA JOAQUÍN SANCHO QUESADA	10	5 607	3 582	3 491	1 634	1 857	74	17
	SANTIAGO	ESCUELA PRESBÍTERO VENANCIO DE OÑA Y MARTÍN	4	1 890	1 128	1 096	477	619	29	3
	CANDELARIA	ESCUELA JACINTO AVILA ARAYA	3	1 629	911	890	384	506	18	3
	ESQUIPULAS	ESCUELA JULIA FERNÁNDEZ RODRÍGUEZ	9	5 022	2 919	2 829	1 274	1 555	77	13
	LA GRANJA	ESCUELA ERMIDA BLANCO GONZÁLEZ	5	3 057	2 107	2 058	908	1 150	43	6
		HOGAR DE LARGA ESTANCIA ASOCIACIÓN PROTECCIÓN DE ANCIANOS	1	57	31	31	22	9	0	0
POÁS	SAN PEDRO	ESCUELA PEDRO AGUIRRE CERDA	12	7 095	4 784	4 681	2 154	2 527	82	21
		ESCUELA CHILAMATE	2	813	489	484	204	280	4	1
	SAN JUAN	ESCUELA SAN JUAN SUR	4	1 901	1 223	1 195	565	630	24	4
		ESCUELA SAN JUAN NORTE	2	764	503	491	217	274	8	4
		ESCUELA LUIS RODRÍGUEZ SALAS	4	2 427	1 736	1 709	890	819	20	7
	SAN RAFAEL	ESCUELA SANTA ROSA	2	678	463	451	226	225	8	4
		ESCUELA LA GUATUZA	2	899	578	559	262	297	17	2
	CARRILLOS	ESCUELA SAN LUIS DE CARRILLOS	8	4 644	2 607	2 549	1 142	1 407	51	7
		ESCUELA JOSÉ MIGUEL ZUMBADO SOTO	4	2 377	1 554	1 523	729	794	29	2
	SABANA REDONDA	ESCUELA MONSEÑOR DELFÍN QUESADA CASTRO	4	2 018	1 101	1 082	538	544	16	3
OROTINA	OROTINA	ESCUELA PRIMO VARGAS VALVERDE	12	7 336	3 971	3 897	1 899	1 998	60	14
		ESCUELA ROBERTO CASTRO VARGAS	2	1 076	619	608	297	311	7	4
		HOGAR DE LARGA ESTANCIA PRESBÍTERO JESÚS MARÍA VARGAS	1	33	14	14	9	5	0	0
	EL MASTATE	ESCUELA RAMONA SOSA MORENO	3	1 694	880	870	376	494	9	1
	HACIENDA VIEJA	ESCUELA DE HACIENDA VIEJA	2	993	551	540	233	307	10	1
	COYOLAR	ESCUELA ARTURO QUIRÓS CARRANZA	4	2 104	933	921	361	560	11	1
		ESCUELA NUEVA SANTA RITA	4	2 054	798	781	388	393	12	5
		ESCUELA SAN JERÓNIMO	1	226	100	99	48	51	0	1
	LA CEIBA	ESCUELA RICARDO BATALLA ESQUIVEL	1	304	183	182	69	113	0	1
		ESCUELA MIGUEL RODRÍGUEZ	1	306	147	146	69	77	1	0
		ESCUELA PARCELAS DEL ITCO	2	694	338	336	134	202	1	1
		ESCUELA JUAN CHAVES ROJAS	12	7 112	4 663	4 574	2 243	2 331	75	14
		ESCUELA DULCE NOMBRE NORTE	2	966	597	577	228	349	16	4
		ESCUELA ANTONIO JOSÉ DE SUCRE	3	1 285	887	867	423	444	18	2
		ESCUELA SAN VICENTE	1	289	208	200	87	113	7	1
		ESCUELA PORVENIR	2	795	507	496	220	276	10	1
		ESCUELA SAN JUAN	4	1 959	1 146	1 119	449	670	23	4
		ESCUELA SAN GERARDO	2	1 032	747	732	397	335	12	3

CUADRO 3.20 ALAJUELA: JUNTAS, ELECTORADO [1/], PARTICIPACIÓN, VOTOS POR PARTIDO, NULOS Y BLANCOS, PARA PRESIDENCIA Y VICEPRESIDENCIAS DE LA REPÚBLICA, SEGÚN CANTÓN, DISTRITO ADMINISTRATIVO Y CENTRO DE VOTACIÓN
ELECCIONES 3 DE ABRIL 2022

CANTÓN	DISTRITO ADMINISTRATIVO	CENTRO DE VOTACIÓN	JUNTAS	ELECTORADO [1/]	VOTOS RECIBIDOS					
					TOTAL GENERAL	VOTOS VÁLIDOS			NULOS	BLANCOS
						TOTAL	LIBERACIÓN NACIONAL	PROGRESO SOCIAL DEMOCRÁTICO		
SAN CARLOS	QUESADA	ESCUELA CEDRAL	7	3 749	2 264	2 208	869	1 339	49	7
		ESCUELA SAN RAMÓN	1	131	77	76	36	40	1	0
		ESCUELA JUAN BAUTISTA SOLÍS RODRÍGUEZ	7	3 888	2 565	2 494	1 210	1 284	61	10
		ESCUELA LINDA VISTA	2	710	428	413	155	258	12	3
		ESCUELA SAN MARTÍN	10	6 051	3 937	3 865	1 854	2 011	55	17
		HOGAR DE LARGA ESTANCIA SAN VICENTE DE PAÚL	1	46	22	20	13	7	2	0
		ESCUELA CONCEPCIÓN	3	1 237	709	693	249	444	14	2
		ESCUELA SAN JOSÉ DE LA MONTAÑA	1	109	74	72	27	45	1	1
		ESCUELA EL CAMPO (QUESADA)	4	2 278	1 484	1 462	621	841	20	2
		ESCUELA EL CARMEN	6	3 111	2 185	2 131	988	1 143	52	2
		ESCUELA LA TESALIA	1	377	226	218	79	139	7	1
		ESCUELA CARLOS MAROTO QUIRÓS	6	3 615	2 221	2 176	874	1 302	36	9
		ESCUELA JUAN SANTAMARÍA	1	277	173	170	72	98	3	0
		ESCUELA JUAN MANSO ESTÉVEZ	2	1 025	590	585	251	334	2	3
		ESCUELA REPÚBLICA DE ITALIA	4	2 303	1 420	1 384	602	782	33	3
	FLORENCIA	ESCUELA LA VEGA	3	1 269	740	724	298	426	14	2
		ESCUELA PLATANAR	3	1 244	740	722	298	424	14	4
		ESCUELA ERMIDA BLANCO GONZÁLEZ	1	162	106	100	34	66	5	1
		ESCUELA SAN RAFAEL	1	171	129	128	68	60	1	0
		ESCUELA SANTA RITA	1	470	307	295	107	188	11	1
		ESCUELA LA CEIBA	1	464	287	280	69	211	4	3
		ESCUELA SAN FRANCISCO	2	786	484	476	189	287	7	1
	BUENAVISTA	ESCUELA BUENA VISTA	1	321	222	219	122	97	2	1
		ESCUELA MARIO SALAZAR MORA	14	8 533	5 184	5 066	1 985	3 081	101	17
		ESCUELA LOS CHILES	4	1 870	1 116	1 104	410	694	10	2
		ESCUELA LOS LLANOS	2	682	367	358	179	179	5	4
	AGUAS ZARCAS	ESCUELA PITALITO SUR	2	753	445	439	195	244	4	2
		ESCUELA LA GLORIA	1	441	292	289	115	174	3	0
		ESCUELA SANTA FE	2	669	384	375	172	203	5	4
		ESCUELA JOSÉ RODRÍGUEZ MARTÍNEZ	3	1 389	859	833	349	484	24	2
		ESCUELA CERRO CORTÉS	2	861	454	445	186	259	8	1
		ESCUELA LA UNIÓN	2	904	581	575	255	320	6	0
	VENECIA	ESCUELA JOSÉ MARÍA VARGAS ARIAS	7	3 973	2 542	2 494	1 132	1 362	42	6
		ESCUELA JUAN FELIX ESTRADA	2	855	556	544	226	318	11	1
		ESCUELA BUENOS AIRES	2	1 060	718	704	274	430	11	3
		ESCUELA GONZALO MONGE BERMÚDEZ	10	5 999	3 427	3 368	1 281	2 087	45	14
		ESCUELA OSCAR RULAMAN SALAS RODRÍGUEZ	3	1 327	766	750	272	478	15	1
	PITAL	ESCUELA EL SAHÍNO	2	649	356	352	175	177	3	1
		ESCUELA LA LEGUA	1	296	185	184	54	130	1	0
		ESCUELA BOCA TAPADA	1	311	134	129	74	55	3	2
		ESCUELA LOS ÁNGELES	2	1 158	736	728	248	480	8	0
		ESCUELA EL PALMAR	1	232	153	152	60	92	1	0
		ESCUELA IDA TRES AMIGOS	1	345	209	205	99	106	4	0

CUADRO 3.20 ALAJUELA: JUNTAS, ELECTORADO [1/], PARTICIPACIÓN, VOTOS POR PARTIDO, NULOS Y BLANCOS, PARA PRESIDENCIA Y VICEPRESIDENCIAS DE LA REPÚBLICA, SEGÚN CANTÓN, DISTRITO ADMINISTRATIVO Y CENTRO DE VOTACIÓN
ELECCIONES 3 DE ABRIL 2022

CANTÓN	DISTRITO ADMINISTRATIVO	CENTRO DE VOTACIÓN	JUNTAS	ELECTORADO [1/]	VOTOS RECIBIDOS					
					TOTAL GENERAL	VOTOS VÁLIDOS			NULOS	BLANCOS
						TOTAL	LIBERACIÓN NACIONAL	PROGRESO SOCIAL DEMOCRÁTICO		
SAN CARLOS	LA FORTUNA	ESCUELA LA FORTUNA	9	5 492	3 146	3 097	1 073	2 024	40	9
		ESCUELA EL TANQUE	3	1 362	844	828	294	534	13	3
		ESCUELA LA GUARIA	1	124	80	78	34	44	1	1
		ESCUELA AGUA AZUL	1	140	88	88	37	51	0	0
		ESCUELA LOS ÁNGELES	5	2 832	1 585	1 556	610	946	19	10
		ESCUELA SONAFLUCA	2	1 213	738	721	259	462	15	2
	LA TIGRA	ESCUELA ECOLÓGICA LA TIGRA	3	1 661	1 036	1 012	377	635	22	2
		ESCUELA SAN JOSÉ	2	969	658	650	196	454	6	2
		ESCUELA SAN PEDRO	4	1 904	1 198	1 166	376	790	27	5
		ESCUELA LOS CERRITOS	1	150	112	107	38	69	2	3
	LA PALMERA	ESCUELA LA PALMERA	2	1 014	694	674	318	356	19	1
		ESCUELA SAN FRANCISCO	3	1 464	953	933	374	559	16	4
		ESCUELA ABELARDO ROJAS QUESADA	2	827	546	535	245	290	8	3
		CAI NELSON MANDELA	1	409	104	103	66	37	1	0
	VENADO	ESCUELA SANTA ROSA	2	855	556	537	210	327	17	2
		ESCUELA CONCEPCIÓN	1	197	153	148	45	103	4	1
		ESCUELA ENTRE RÍOS	2	718	449	444	231	213	1	4
		ESCUELA LAS DELICIAS	1	398	250	246	108	138	4	0
		ESCUELA JUAN RAFAEL CHACÓN CASTRO	4	2 411	1 269	1 246	512	734	23	0
	CUTRIS	ESCUELA SAN PEDRO DE CUTRIS	1	169	74	73	32	41	1	0
		ESCUELA SAN JOSÉ	1	263	185	181	81	100	4	0
		ESCUELA SAN JOAQUÍN	1	428	287	285	155	130	2	0
		ESCUELA GERMAN ROJAS ARAYA	1	261	136	133	46	87	2	1
		ESCUELA BELLA VISTA	1	226	147	140	63	77	5	2
		ESCUELA COOPEVEGA	2	664	368	358	153	205	7	3
		ESCUELA GUARUMAL	1	214	108	106	43	63	2	0
	MONTERREY	ESCUELA SAN MARCOS	1	463	259	250	77	173	7	2
		ESCUELA SANTA TERESA SUR	1	193	112	109	35	74	2	1
		ESCUELA LOS ALMENDROS	1	155	94	91	28	63	3	0
		ESCUELA DOMINGO VARGAS AGUILAR	3	1 712	1 061	1 030	462	568	30	1
		ESCUELA MONTELIMAR	1	91	60	60	44	16	0	0
		ESCUELA LA UNIÓN	1	289	143	142	79	63	0	1
		ESCUELA CHAMBACÚ	1	153	101	98	43	55	0	3
		ESCUELA SAN MIGUEL	1	105	77	74	32	42	2	1
		ESCUELA BUENOS AIRES	1	557	284	279	126	153	3	2
		ESCUELA SAN GERARDO	1	462	248	245	111	134	3	0
		ESCUELA EL CONCHO	1	344	125	122	81	41	3	0
	POCOSOL	ESCUELA LÍDER SANTA ROSA	9	5 025	2 631	2 584	953	1 631	41	6
		ESCUELA LAS BRISAS	1	101	58	58	24	34	0	0
		ESCUELA ESTERITO	1	298	164	161	62	99	3	0
		ESCUELA SANTA MARÍA	1	476	250	245	91	154	4	1
		ESCUELA SAN DIEGO	1	209	130	129	53	76	1	0
		ESCUELA CARRIZAL	1	237	91	90	51	39	1	0

CUADRO 3.20 ALAJUELA: JUNTAS, ELECTORADO [1/], PARTICIPACIÓN, VOTOS POR PARTIDO, NULOS Y BLANCOS, PARA PRESIDENCIA Y VICEPRESIDENCIAS DE LA REPÚBLICA, SEGÚN CANTÓN, DISTRITO ADMINISTRATIVO Y CENTRO DE VOTACIÓN
ELECCIONES 3 DE ABRIL 2022

CANTÓN	DISTRITO ADMINISTRATIVO	CENTRO DE VOTACIÓN	JUNTAS	ELECTORADO [1/]	VOTOS RECIBIDOS					
					TOTAL GENERAL	VOTOS VÁLIDOS			NULOS	BLANCOS
						TOTAL	LIBERACIÓN NACIONAL	PROGRESO SOCIAL DEMOCRÁTICO		
		ESCUELA EL PLOMO	1	203	111	109	54	55	2	0
		ESCUELA ACAPULCO	1	249	148	143	58	85	5	0
		ESCUELA LA GUARIA	1	318	109	107	32	75	2	0
		ESCUELA SAN BOSCO	1	324	182	181	43	138	1	0
		ESCUELA SAN CRISTÓBAL	1	102	51	48	17	31	3	0
		ESCUELA TRES Y TRES	1	388	213	209	70	139	3	1
ZARCERO	ZARCERO	ESCUELA OTILIO ULATE BLANCO	7	3 777	2 764	2 689	1 346	1 343	58	17
		HOGAR DE LARGA ESTANCIA ASOCIACIÓN HA ALFARO RUIZ SAN RAFAEL	1	30	16	15	11	4	0	1
	LAGUNA	ESCUELA FELIX VILLALOBOS VARGAS	3	1 231	867	841	458	383	18	8
	TAPESCO	ESCUELA ARNULFO ARIAS MADRID	2	990	753	734	406	328	15	4
	GUADALUPE	ESCUELA GUADALUPE	1	151	86	81	47	34	2	3
		ESCUELA MORELOS	1	341	251	242	104	138	5	4
		ESCUELA COLONIA ANATERI	1	70	55	55	44	11	0	0
	PALMIRA	ESCUELA SALUSTIO CAMACHO MUÑOZ	1	559	398	387	251	136	6	5
		ESCUELA LA PICADA	1	476	351	343	203	140	5	3
	ZAPOTE	ESCUELA ZAPOTE	1	289	210	206	154	52	2	2
		ESCUELA JOSÉ VALENCIANO ARRIETA	1	158	120	115	69	46	5	0
	BRISAS	ESCUELA LA BRISA	2	985	775	759	498	261	12	4
		ESCUELA LA LEGUA	1	365	297	294	193	101	2	1
SARCHÍ	SARCHÍ NORTE	ESCUELA LÍDER DE SARCHÍ NORTE	10	5 598	3 262	3 139	1 305	1 834	100	23
		ESCUELA LLANO GRANDE	1	176	88	83	27	56	5	0
		ESCUELA ALVARO TERÁN SECO	2	836	471	464	189	275	6	1
	SARCHÍ SUR	ESCUELA EULOGIO SALAZAR LARA	8	4 640	2 562	2 506	1 019	1 487	50	6
	TORO AMARILLO	ESCUELA BAJOS DE TORO AMARILLO	1	176	104	104	27	77	0	0
	SAN PEDRO	ESCUELA SAN PEDRO	3	1 597	1 002	970	418	552	23	9
		ESCUELA JULIO ULATE GONZÁLEZ	2	796	517	501	218	283	14	2
	RODRÍGUEZ	ESCUELA PETERS	2	1 156	776	762	316	446	12	2
		ESCUELA SABANILLA	1	439	285	281	113	168	4	0
	UPALA	ESCUELA TEODORO PICADO MICHALSKY	10	5 691	2 696	2 638	1 076	1 562	48	10
		ESCUELA COLONIA PUNTARENAS	4	1 943	925	903	432	471	19	3
		ESCUELA SAN LUIS DE UPALA	1	393	239	234	123	111	4	1
		ESCUELA SANTA ROSA	1	298	159	157	77	80	1	1
		ESCUELA DOCTOR RICARDO MORENO CAÑAS	1	460	230	222	92	130	4	4
		ESCUELA LLANO AZUL	1	314	162	161	84	77	0	1
	AGUAS CLARAS	ESCUELA SAN ISIDRO AGUAS CLARAS	2	920	487	481	174	307	6	0
		ESCUELA COLONIA LA LIBERTAD	1	182	93	90	38	52	2	1
		ESCUELA CUATRO BOCAS	1	455	218	214	116	98	4	0
		ESCUELA EL CARMEN DE GUAYABAL	1	209	111	107	29	78	3	1
		ESCUELA PORFIRIO RUIZ NAVARRO	2	817	402	388	128	260	12	2
		ESCUELA BUENOS AIRES	1	168	76	75	41	34	1	0
		ESCUELA EL PORVENIR	1	420	211	203	80	123	4	4
		ESCUELA COLONIA BLANCA	1	326	166	162	71	91	4	0
		ESCUELA RÍO NEGRO	1	317	161	152	53	99	8	1

CUADRO 3.20 ALAJUELA: JUNTAS, ELECTORADO [1/], PARTICIPACIÓN, VOTOS POR PARTIDO, NULOS Y BLANCOS, PARA PRESIDENCIA Y VICEPRESIDENCIAS DE LA REPÚBLICA, SEGÚN CANTÓN, DISTRITO ADMINISTRATIVO Y CENTRO DE VOTACIÓN
ELECCIONES 3 DE ABRIL 2022

CANTÓN	DISTRITO ADMINISTRATIVO	CENTRO DE VOTACIÓN	JUNTAS	ELECTORADO [1/]	VOTOS RECIBIDOS					
					TOTAL GENERAL	VOTOS VÁLIDOS			NULOS	BLANCOS
						TOTAL	LIBERACIÓN NACIONAL	PROGRESO SOCIAL DEMOCRÁTICO		
UPALA	SAN JOSÉ (PIZOTE)	ESCUELA SAN JOSÉ UPALA PIZOTE	5	3 031	921	893	344	549	19	9
		ESCUELA VILLA NUEVA	2	869	280	276	95	181	4	0
		ESCUELA CARTAGO SUR	1	143	62	62	13	49	0	0
		ESCUELA CARTAGO NORTE	1	280	116	111	38	73	4	1
		ESCUELA BETANIA	1	356	136	127	38	89	9	0
		ESCUELA EL PROGRESO	1	476	136	134	40	94	2	0
	BIJAGUA	LICEO BIJAGUA	5	2 491	1 414	1 391	523	868	22	1
		ESCUELA SANTO DOMINGO	1	219	114	111	43	68	1	2
		ESCUELA EL SALTO	1	195	100	100	40	60	0	0
		ESCUELA LAS FLORES	1	195	113	106	42	64	6	1
		ESCUELA EL HIGUERÓN	1	444	263	254	102	152	4	5
	DELICIAS	ESCUELA LAS DELICIAS	2	825	327	316	168	148	10	1
		ESCUELA SANTA CLARA	1	557	228	222	79	143	5	1
		ESCUELA SAN RAMÓN	2	675	162	158	77	81	3	1
		ESCUELA QUEBRADÓN	1	585	317	309	136	173	7	1
	DOS RÍOS	ESCUELA DOS RÍOS	2	785	292	288	144	144	4	0
		ESCUELA BRASILIA	1	503	176	174	83	91	2	0
		ESCUELA BIRMANIA	1	268	118	115	41	74	3	0
		ESCUELA LA AMÉRICA	1	462	142	137	47	90	5	0
	YOLILLAL	ESCUELA SAN ISIDRO	2	854	355	348	112	236	6	1
		LICEO SAN JORGE	2	816	330	323	155	168	2	5
		ESCUELA NAZARETH	1	329	161	158	52	106	3	0
		ESCUELA CHIMURRÍA	1	523	273	267	170	97	3	3
	CANALETE	LICEO CANALETE	4	2 239	1 066	1 041	402	639	16	9
		ESCUELA SAN CRISTÓBAL	1	48	19	19	10	9	0	0
		ESCUELA MIRAMAR	1	425	168	163	60	103	4	1
		ESCUELA LAS ARMENIAS	1	271	172	164	47	117	4	4
LOS CHILES	LOS CHILES	ESCUELA RICARDO VARGAS MURILLO	6	3 783	1 797	1 768	908	860	21	8
		ESCUELA ARCO IRIS	1	92	42	41	15	26	1	0
		ESCUELA MEDIO QUESO	1	462	175	168	53	115	5	2
		ESCUELA LAS CUACAS	1	284	126	125	30	95	1	0
		ESCUELA ISLA CHICA	1	171	48	47	16	31	1	0
		ESCUELA COQUITAL	2	762	269	265	66	199	4	0
	CAÑO NEGRO	ESCUELA EL PARQUE	3	1 435	605	590	232	358	13	2
		ESCUELA CRISTO REY	1	407	158	153	41	112	2	3
		LICEO RURAL LAS NUBES	1	344	147	146	53	93	1	0
		ESCUELA SAN ANTONIO	2	723	334	326	164	162	7	1
		ESCUELA VERACRUZ	1	422	219	210	98	112	7	2
	EL AMPARO	ESCUELA SAN JOSÉ	2	752	361	353	149	204	7	1
		ESCUELA MONTEALEGRE	1	203	134	133	12	121	1	0
		ESCUELA LOS CORRALES	1	209	124	121	50	71	3	0
		ESCUELA PAVÓN	4	1 910	981	968	324	644	11	2
		ESCUELA CÓBANO	1	120	33	33	7	26	0	0

CUADRO 3.20 ALAJUELA: JUNTAS, ELECTORADO [1/], PARTICIPACIÓN, VOTOS POR PARTIDO, NULOS Y BLANCOS, PARA PRESIDENCIA Y VICEPRESIDENCIAS DE LA REPÚBLICA, SEGÚN CANTÓN, DISTRITO ADMINISTRATIVO Y CENTRO DE VOTACIÓN
ELECCIONES 3 DE ABRIL 2022

CANTÓN	DISTRITO ADMINISTRATIVO	CENTRO DE VOTACIÓN	JUNTAS	ELECTORADO [1/]	VOTOS RECIBIDOS					
					TOTAL GENERAL	VOTOS VÁLIDOS			NULOS	BLANCOS
						TOTAL	LIBERACIÓN NACIONAL	PROGRESO SOCIAL DEMOCRÁTICO		
	SAN JORGE	ESCUELA LA UNIÓN	1	226	96	93	33	60	3	0
		ESCUELA EL PORVENIR	1	319	199	197	99	98	2	0
		ESCUELA SANTIAGO	2	650	351	349	93	256	2	0
		ESCUELA COLONIA GUANACASTE	1	430	217	217	87	130	0	0
		ESCUELA LA URRACA	1	165	86	84	25	59	2	0
GUATUSO	SAN RAFAEL	COLEGIO TÉCNICO PROFESIONAL SAN RAFAEL	6	3 587	1 874	1 832	837	995	31	11
		ESCUELA PATASTILLO	1	153	67	64	31	33	2	1
		ESCUELA PALENQUE MARGARITA	1	461	262	257	106	151	5	0
		ESCUELA TIMACAR	1	352	181	177	82	95	3	1
		ESCUELA PALMITAL	1	404	183	178	80	98	4	1
		ESCUELA PALENQUE TONJIBE	1	325	199	193	130	63	6	0
		ESCUELA SANTA FE	1	412	192	187	86	101	4	1
		ESCUELA SAN GABRIEL	1	50	38	38	27	11	0	0
		SALÓN COMUNAL EL SILENCIO	1	413	262	259	156	103	3	0
	BUENAVISTA	ESCUELA SAN JOSÉ	1	555	270	263	166	97	5	2
		ESCUELA TIALES	1	371	189	187	91	96	0	2
		ESCUELA MÓNICO	1	164	82	81	57	24	1	0
	COTE	ESCUELA CABANGA	1	540	338	336	154	182	0	2
	KATIRA	LICEO KATIRA	4	2 341	1 202	1 173	549	624	25	4
		ESCUELA RÍO CELESTE	2	742	361	354	164	190	6	1
		ESCUELA EL VALLE	2	1 049	582	572	320	252	10	0
RÍO CUARTO	RÍO CUARTO	ESCUELA COLONIA TORO AMARILLO	1	243	164	163	79	84	1	0
		ESCUELA RÍO CUARTO	4	2 148	1 392	1 366	640	726	22	4
		ESCUELA ÁNGELES DE LA COLONIA SUR	1	47	38	37	20	17	0	1
	SANTA RITA	ESCUELA LA TABLA	1	533	332	326	123	203	5	1
		ESCUELA JOSÉ SANCHEZ CHAVARRÍA	1	211	121	118	73	45	3	0
		ESCUELA SANTA RITA	3	1 542	803	794	363	431	7	2
	SANTA ISABEL	ESCUELA LA VICTORIA	1	396	249	248	94	154	1	0
		ESCUELA SAN RAFAEL ARRIBA	1	385	214	212	104	108	2	0
		ESCUELA SANTA ISABEL	2	907	454	452	264	188	2	0
		ESCUELA SAN VICENTE	1	115	63	63	28	35	0	0
		ESCUELA LA ESPAÑOLITA	1	253	149	147	54	93	1	1

1/ Se modificó la cantidad del electorado de acuerdo con las resoluciones DGRA-004-2022, DGRA-025-2022, DGRA-026-2022, DGRA-027-2022, DGRA-028-2022, DGRA-029-2022, DGRA-030-2022, DGRA-031-2022, DGRA-032-2022, DGRA-033-2022, DGRA-034-2022, DGRA-035-2022, DGRA-036-2022, DGRA-037-2022, DGRA-038-2022, DGRA-039-2022, DGRA-040-2022, DGRA-041-2022, DGRA-042-2022, DGRA-043-2022, DGRA-044-2022, DGRA-045-2022, DGRA-046-2022, DGRA-047-2022, DGRA-050-2022, DGRA-079-2022, DGRA-109-2022, DGRA-112-2022, DGRA-113-2022, DGRA-114-2022, DGRA-115-2022, DGRA-116-2022, DGRA-117-2022, DGRA-118-202, DGRA-119-2022, DGRA-120-2022, DGRA-121-2022, DGRA-122-2022, DGRA-123-2022, DGRA-124-2022 y DGRA-127-2022, con excepción de 203 traslados que no fueron aplicados.

FUENTE: Tribunal Supremo de Elecciones.

CUADRO 3.21 CARTAGO: JUNTAS, ELECTORADO [1/], PARTICIPACIÓN, VOTOS POR PARTIDO, NULOS Y BLANCOS, PARA PRESIDENCIA Y VICEPRESIDENCIAS DE LA REPÚBLICA, SEGÚN CANTÓN, DISTRITO ADMINISTRATIVO Y CENTRO DE VOTACIÓN
ELECCIONES 3 DE ABRIL 2022

CANTÓN	DISTRITO ADMINISTRATIVO	CENTRO DE VOTACIÓN	JUNTAS	ELECTORADO [1/]	VOTOS RECIBIDOS					
					TOTAL GENERAL	VOTOS VÁLIDOS			NULOS	BLANCOS
						TOTAL	LIBERACIÓN NACIONAL	PROGRESO SOCIAL DEMOCRÁTICO		
CARTAGO	ORIENTAL	LICEO VICENTE LACHNER SANDOVAL	22	13239	9369	9081	5233	3848	251	37
	OCCIDENTAL	ESCUELA RAFAEL HERNÁNDEZ MADRIZ	16	9373	6679	6458	3794	2664	195	26
		HOGAR DE LARGA ESTANCIA ASILO DE LA VEJEZ	1	62	30	29	21	8	1	0
	CARMEN	ESCUELA JULIÁN VOLIO LLORENTE	13	7622	5038	4870	2712	2158	139	29
		ESCUELA SAN BLAS	11	6331	4234	4079	2126	1953	137	18
		ESCUELA REPÚBLICA FRANCESA	12	6766	4509	4384	2474	1910	105	20
	SAN NICOLÁS	ESCUELA CARLOS MONGE ALFARO	5	2507	1579	1539	873	666	36	4
		ESCUELA ARTURO VOLIO JIMÉNEZ	6	3365	2044	1963	962	1001	62	19
		ESCUELA QUIRCOT	8	4755	3025	2922	1435	1487	88	15
		ESCUELA SAN IGNACIO DE LOYOLA	5	2954	1982	1916	972	944	59	7
		ESCUELA JUAN VÁZQUEZ DE CORONADO	15	8844	6089	5902	2993	2909	165	22
		ESCUELA FILADELFO SALAS CÉSPEDES	6	3404	2235	2144	974	1170	78	13
	AGUACALIENTE O SAN FRANCIS	ESCUELA LA PITAHAYA	14	8104	5547	5375	2763	2612	148	24
		ESCUELA FERNANDO GUZMÁN MATA	9	4939	2779	2677	1268	1409	87	15
		ESCUELA GUAYABAL	3	1452	821	801	369	432	16	4
	GUADALUPE O ARENILLA	ESCUELA CARLOS J PERALTA	20	12087	8456	8205	4402	3803	221	30
		ESCUELA CORRALILLO	3	1574	1033	999	546	453	29	5
		ESCUELA PAQUITA FERRER DE FIGUERES	1	595	422	418	288	130	3	1
		ESCUELA JUSTO MARÍA PADILLA CASTRO	3	1639	1157	1126	772	354	26	5
	CORRALILLO	ESCUELA LA GUARIA	2	1190	849	822	552	270	19	8
		ESCUELA FELIX MATA VALLE	2	1151	840	826	662	164	12	2
		ESCUELA ANTONIO CAMACHO ORTEGA	2	823	649	630	408	222	15	4
		ESCUELA JOSÉ NAVARRO ARAYA	2	728	465	448	277	171	11	6
		ESCUELA MANUEL PADILLA UREÑA	2	779	543	526	346	180	13	4
		SALÓN COMUNAL LOMA LARGA	1	397	286	281	181	100	5	0
	TIERRA BLANCA	ESCUELA MANUEL DE JESÚS JIMÉNEZ	8	4761	3298	3198	1692	1506	78	22
		ESCUELA DOMINGO FAUSTINO SARMIENTO	9	5271	3761	3658	1834	1824	91	12
	DULCE NOMBRE	ESCUELA RUDECINDO VARGAS QUIRÓS	1	251	175	174	85	89	1	0
		ESCUELA PROCESO SOLANO RAMÍREZ	7	3831	2694	2610	1296	1314	78	6
	LLANO GRANDE	ESCUELA LLANO GRANDE	4	2382	1444	1401	815	586	27	16
		ESCUELA PASTOR BARQUERO OBANDO	2	1168	780	760	422	338	11	9
	QUEBRADILLA	ESCUELA QUEBRADILLA	7	3865	2619	2545	1240	1305	59	15
		ESCUELA SIXTO CORDERO MARTÍNEZ	3	1538	821	804	405	399	16	1
		ESCUELA CENTRO EDUCATIVO COPALCHÍ	1	322	202	197	135	62	3	2
	PARAÍSO	LICEO DE PARAÍSO	28	16575	11129	10835	5233	5602	248	46
		ESCUELA VICENTE LACHNER SANDOVAL	5	2595	1499	1444	731	713	48	7
		ESCUELA CLEMENTE AVENDAÑO SÁENZ	2	887	507	492	247	245	10	5
		ESCUELA MIGUEL PICADO BARQUERO	3	1589	1012	986	504	482	22	4
	SANTIAGO	ESCUELA OTTO MORA PÉREZ	2	775	469	455	273	182	11	3
		ESCUELA JUAN SOJO CARTÍN	1	530	360	345	192	153	9	6
		ESCUELA PRIMO COGHI FERRARI	2	640	349	341	141	200	5	3
		ESCUELA LA FUENTE	1	361	243	239	146	93	2	2

CUADRO 3.21 CARTAGO: JUNTAS, ELECTORADO [1/], PARTICIPACIÓN, VOTOS POR PARTIDO, NULOS Y BLANCOS, PARA PRESIDENCIA Y VICEPRESIDENCIAS DE LA REPÚBLICA, SEGÚN CANTÓN, DISTRITO ADMINISTRATIVO Y CENTRO DE VOTACIÓN
ELECCIONES 3 DE ABRIL 2022

CANTÓN	DISTRITO ADMINISTRATIVO	CENTRO DE VOTACIÓN	JUNTAS	ELECTORADO [1/]	VOTOS RECIBIDOS					
					TOTAL GENERAL	VOTOS VÁLIDOS			NULOS	BLANCOS
						TOTAL	LIBERACIÓN NACIONAL	PROGRESO SOCIAL DEMOCRÁTICO		
PARAÍSO	OROSI	ESCUELA PIEDRA AZUL	2	638	389	380	196	184	8	1
		ESCUELA OROSI	8	4747	3144	3065	1303	1762	68	11
		ESCUELA ALVARO ESQUIVEL BONILLA	2	710	462	449	202	247	9	4
		ESCUELA MIXTA DE PALOMO	3	1723	1023	992	465	527	23	8
		ESCUELA PURISIL	1	209	118	116	44	72	2	0
		ESCUELA ALTOS DE ARAYA	1	282	168	163	95	68	4	1
		ESCUELA LA ALEGRÍA	1	144	90	88	19	69	2	0
		ESCUELA FLORENCIO DEL CASTILLO	6	3565	2281	2199	1225	974	62	20
	CACHÍ	ESCUELA URASCA	1	543	391	378	143	235	7	6
		ESCUELA LOAIZA	1	249	133	126	72	54	6	1
		ESCUELA JOSÉ MARÍA LORIA VEGA	1	408	280	268	119	149	11	1
		ESCUELA SAN MIGUEL	1	80	43	42	25	17	1	0
	LLANOS DE SANTA LUCÍA	ESCUELA RESCATE DE UJARRÁS	20	12224	7335	7090	3111	3979	206	39
LA UNIÓN	TRES RÍOS	ESCUELA CENTRAL DE TRES RÍOS	20	11930	8092	7883	4257	3626	173	36
	SAN DIEGO	UNIDAD PEDAGÓGICA SAN DIEGO	13	7631	4879	4764	2393	2371	98	17
		ESCUELA SANTIAGO DEL MONTE	11	6251	3245	3163	1475	1688	71	11
		ESCUELA CALLE MESEN	3	1333	681	663	340	323	16	2
	SAN JUAN	ESCUELA MARÍA AMELIA MONTEALEGRE	7	3767	2743	2666	1787	879	65	12
		ESCUELA VILLAS DE AYARCO	8	4356	3007	2928	1636	1292	68	11
		ESCUELA CAROLINA BELLELLI DE MALAVASSI	9	5291	3588	3485	1951	1534	89	14
	SAN RAFAEL	ESCUELA QUEBRADA DEL FIERRO	2	1193	705	689	438	251	13	3
		ESCUELA SAN VICENTE	4	2376	1205	1174	533	641	30	1
		ESCUELA YERBABUENA	2	1038	686	661	338	323	20	5
	CONCEPCIÓN	ESCUELA FERNANDO TERÁN VALLS	17	10328	6698	6516	3459	3057	165	17
		ESCUELA RICARDO ANDRE STRAUCH	2	792	520	504	247	257	13	3
		ESCUELA SAN FRANCISCO	4	2026	1051	1024	449	575	22	5
		ESCUELA LA CIMA	1	563	363	352	188	164	11	0
	DULCE NOMBRE	ESCUELA MOISÉS COTO FERNÁNDEZ	6	3239	1942	1899	906	993	34	9
		ESCUELA EL CARMEN	5	2825	1576	1538	736	802	30	8
	SAN RAMÓN	ESCUELA DOMINGO FAUSTINO SARMIENTO	6	3567	2209	2141	1199	942	62	6
	RÍO AZUL	ESCUELA FRANCISCO GAMBOA MORA	5	2923	1399	1363	711	652	33	3
		ESCUELA CRISTIANA ASAMBLEAS DE DIOS	6	3091	1436	1414	649	765	21	1
JIMÉNEZ	JUAN VIÑAS	LICEO HERNÁN VARGAS RAMÍREZ	5	2916	1856	1803	966	837	42	11
		ESCUELA MARCO AURELIO PEREIRA	3	1409	837	806	353	453	25	6
		ESCUELA SANTA MARTA	1	54	34	32	7	25	2	0
		ESCUELA MANUEL JIMÉNEZ DE LA GUARDIA	1	584	334	328	152	176	4	2
		ESCUELA EL SITIO	1	326	171	167	91	76	2	2
		ESCUELA LOS ALPES	1	471	317	308	160	148	8	1
	TUCURRIQUE	ESCUELA EDUARDO PERALTA JIMÉNEZ	5	2470	1441	1408	597	811	30	3
		ESCUELA DR CARLOS LUIS VALVERDE VEGA	2	763	427	410	186	224	16	1
		ESCUELA MARÍA AUXILIADORA	2	744	401	385	166	219	13	3
		COLEGIO AMBIENTALISTA DE PEJIBAYE	4	2151	1249	1226	609	617	20	3

CUADRO 3.21 CARTAGO: JUNTAS, ELECTORADO [1/], PARTICIPACIÓN, VOTOS POR PARTIDO, NULOS Y BLANCOS, PARA PRESIDENCIA Y VICEPRESIDENCIAS DE LA REPÚBLICA, SEGÚN CANTÓN, DISTRITO ADMINISTRATIVO Y CENTRO DE VOTACIÓN
ELECCIONES 3 DE ABRIL 2022

CANTÓN	DISTRITO ADMINISTRATIVO	CENTRO DE VOTACIÓN	JUNTAS	ELECTORADO [1/]	VOTOS RECIBIDOS					
					TOTAL GENERAL	VOTOS VÁLIDOS			NULOS	BLANCOS
						TOTAL	LIBERACIÓN NACIONAL	PROGRESO SOCIAL DEMOCRÁTICO		
	PEJIBAYE	ESCUELA ORIENTE	1	208	94	93	60	33	1	0
		ESCUELA EL HUMO	2	685	505	494	273	221	7	4
TURRIALBA	TURRIALBA	ESCUELA JENARO BONILLA AGUILAR	9	4971	3240	3124	1601	1523	94	22
		ESCUELA DOMINICA	3	1650	1056	1018	491	527	38	0
		ESCUELA RAFAEL FUENTES PIEDRA	2	1014	614	599	322	277	13	2
		ESCUELA SAN JUAN SUR	2	926	596	576	266	310	15	5
		COLEGIO DOCTOR CLODOMIRO PICADO	8	4830	3106	3002	1579	1423	79	25
		ESCUELA ENRIQUE PACHECO	1	234	111	109	55	54	1	1
		ESCUELA FRANCISCO BONILLA WEPOL	2	817	494	476	246	230	11	7
		ESCUELA LA ESMERALDA	1	156	69	69	31	38	0	0
		ESCUELA EL RECREO	2	912	613	595	298	297	14	4
		ESCUELA JUANA DENNIS VIVES	2	774	415	406	144	262	9	0
		ESCUELA CARMEN LYRA	6	3334	2047	1980	960	1020	52	15
		HOGAR DE LARGA ESTANCIA SAN BUENAVENTURA	1	52	25	24	16	8	1	0
		ESCUELA LA MARGOT	6	3069	1994	1928	985	943	58	8
		ESCUELA PACAYITAS	1	439	282	270	175	95	10	2
		ESCUELA RODOLFO HERZOG MÜLLER	6	3622	1925	1863	870	993	47	15
	LA SUIZA	ESCUELA ATIRRO	1	174	79	78	38	40	1	0
		ESCUELA MOLLEJONES	1	168	120	118	58	60	2	0
		ESCUELA EL CARMEN	1	260	150	146	63	83	2	2
		ESCUELA SAN VICENTE	1	180	128	128	63	65	0	0
		ESCUELA EL SILENCIO	1	272	138	137	78	59	1	0
		ESCUELA CANADÁ	4	1941	1202	1160	596	564	30	12
		ESCUELA PACUARE	1	54	31	30	12	18	1	0
	PERALTA	ESCUELA PERALTA	1	335	189	185	130	55	2	2
		ESCUELA SANTA CRUZ	2	755	472	457	239	218	11	4
		ESCUELA LA PASTORA	1	432	285	275	154	121	9	1
		ESCUELA JULIA FERNÁNDEZ DE CORTÉS	2	761	448	437	264	173	6	5
	SANTA CRUZ	ESCUELA CALLE VARGAS	1	267	154	151	88	63	2	1
		ESCUELA EL CARMEN	1	407	268	258	128	130	6	4
		ESCUELA SAN RAFAEL	1	386	253	246	144	102	5	2
		ESCUELA LAS VIRTUDES	1	144	87	85	58	27	2	0
		ESCUELA BONILLA	1	67	29	29	15	14	0	0
		ESCUELA EL TORITO	1	160	85	83	40	43	1	1
		ESCUELA SANTA TERESITA	3	1259	648	631	375	256	15	2
		ESCUELA COLONIA DE GUAYABO	1	523	362	346	140	206	4	12
	SANTA TERESITA	ESCUELA CIMARRÓN	1	399	222	213	106	107	7	2
		ESCUELA PALOMO	1	352	232	229	168	61	2	1
		ESCUELA SAN RAMÓN	1	319	199	194	105	89	3	2
		ESCUELA LA FUENTE	1	182	99	93	55	38	5	1
		ESCUELA CARLOS LUIS CASTRO ARCE	2	634	422	414	302	112	7	1
		ESCUELA GUAYABO ABAJO	1	334	177	171	73	98	3	3

CUADRO 3.21 CARTAGO: JUNTAS, ELECTORADO [1/], PARTICIPACIÓN, VOTOS POR PARTIDO, NULOS Y BLANCOS, PARA PRESIDENCIA Y VICEPRESIDENCIAS DE LA REPÚBLICA, SEGÚN CANTÓN, DISTRITO ADMINISTRATIVO Y CENTRO DE VOTACIÓN
ELECCIONES 3 DE ABRIL 2022

CANTÓN	DISTRITO ADMINISTRATIVO	CENTRO DE VOTACIÓN	JUNTAS	ELECTORADO [1/]	VOTOS RECIBIDOS					
					TOTAL GENERAL	VOTOS VÁLIDOS			NULOS	BLANCOS
						TOTAL	LIBERACIÓN NACIONAL	PROGRESO SOCIAL DEMOCRÁTICO		
		ESCUELA BLAS SOLANO PÉREZ	2	1132	584	564	280	284	15	5
		ESCUELA RAFAEL ARAYA	1	492	290	270	149	121	16	4
	PAVONES	ESCUELA CHITARÍA	2	668	383	360	173	187	17	6
		ESCUELA ESLABÓN	1	556	320	306	136	170	14	0
		ESCUELA JABILLOS	2	967	482	466	241	225	13	3
		ESCUELA SAN FRANCISCO	3	1353	744	706	344	362	26	12
	TUIS	LICEO RURAL DE SAN JOAQUÍN	1	235	147	138	91	47	8	1
		ESCUELA CIEN MANZANAS	1	288	167	161	86	75	4	2
		ESCUELA LAS NUBES	1	88	41	40	23	17	0	1
		ESCUELA TAYUTIC	3	1402	835	813	421	392	15	7
	TAYUTIC	ESCUELA PACUARE TAYUTIC	1	171	86	84	28	56	2	0
		ESCUELA JICOTEA	1	341	166	158	78	80	8	0
		ESCUELA AQUIARES	2	1207	722	700	382	318	19	3
	SANTA ROSA	ESCUELA SANTA ROSA	4	2236	1391	1361	748	613	23	7
		ESCUELA VERBENA NORTE	1	537	341	329	163	166	11	1
	TRES EQUIS	ESCUELA LA FLOR	1	277	115	113	63	50	2	0
		ESCUELA LA GUARIA	3	1241	642	617	290	327	20	5
		ESCUELA DOCTOR VALERIANO FERNÁNDEZ FERRAZ	4	1945	1025	989	448	541	32	4
	LA ISABEL	ESCUELA SAN MARTÍN	1	432	263	254	87	167	6	3
		ESCUELA ALTO DE VARAS	1	233	170	167	80	87	2	1
		ESCUELA AZUL	4	2311	1265	1214	512	702	41	10
		ESCUELA GRANO DE ORO	2	957	423	399	130	269	14	10
		ESCUELA [PASO MARCOS] SIMIRIÑAC JACUY	1	333	156	155	26	129	1	0
		ESCUELA DUCLAC [ALTO PACUARE]	1	271	42	39	11	28	3	0
		ESCUELA CHINA KICHA	1	419	100	95	30	65	4	1
		ESCUELA BOLORIÑAC [CAPILLA UNO]	1	368	159	156	29	127	2	1
	CHIRRIPÓ	ESCUELA NIMARI ÑAC	1	226	80	78	9	69	2	0
		ESCUELA NAMALDI	1	119	49	49	6	43	0	0
		ESCUELA TSIPIRI [KOKOTSAKUBATA]	1	562	159	143	20	123	12	4
		ESCUELA KABEBATA	1	392	155	151	22	129	3	1
		ESCUELA JAMO	1	78	26	24	10	14	1	1
		ESCUELA JEKUI	1	128	21	21	7	14	0	0
		ESCUELA CERRO AZUL JACBATA	1	39	21	20	7	13	1	0
		ESCUELA PRESBÍTERO JUAN DE DIOS TREJOS	6	3515	2246	2181	1135	1046	50	15
		ESCUELA ALBERTO GONZÁLEZ SOTO	1	372	189	188	113	75	0	1
ALVARADO	PACAYAS	ESCUELA BUENA VISTA	1	169	97	96	45	51	1	0
		ESCUELA LLANO GRANDE PACAYAS	1	357	221	212	134	78	8	1
		ESCUELA SAN RAFAEL DE IRAZÚ	1	289	128	124	59	65	3	1
	CERVANTES	ESCUELA LUIS CRUZ MEZA	9	4985	3158	3074	1575	1499	70	14
		ESCUELA ENCARNACIÓN GAMBOA PIEDRA	2	1189	853	825	330	495	22	6
	CAPELLADES	ESCUELA GUILLERMO RODRÍGUEZ AGUILAR	1	548	309	301	159	142	6	2
		ESCUELA LOURDES	1	71	42	41	14	27	0	1

CUADRO 3.21 CARTAGO: JUNTAS, ELECTORADO [1/], PARTICIPACIÓN, VOTOS POR PARTIDO, NULOS Y BLANCOS, PARA PRESIDENCIA Y VICEPRESIDENCIAS DE LA REPÚBLICA, SEGÚN CANTÓN, DISTRITO ADMINISTRATIVO Y CENTRO DE VOTACIÓN
ELECCIONES 3 DE ABRIL 2022

CANTÓN	DISTRITO ADMINISTRATIVO	CENTRO DE VOTACIÓN	JUNTAS	ELECTORADO [1/]	VOTOS RECIBIDOS					
					TOTAL GENERAL	VOTOS VÁLIDOS			NULOS	BLANCOS
						TOTAL	LIBERACIÓN NACIONAL	PROGRESO SOCIAL DEMOCRÁTICO		
OREAMUNO	SAN RAFAEL	ESCUELA MONSEÑOR SANABRIA	22	12930	8646	8372	4415	3957	231	43
		ESCUELA CORAZÓN DE JESÚS	7	4153	2474	2401	1067	1334	61	12
		ESCUELA EL BOSQUE	11	6150	4233	4110	2203	1907	103	20
	COT	ESCUELA LEÓN CORTÉS CASTRO	11	6682	4356	4152	1863	2289	181	23
		ESCUELA RAMÓN AGUILAR FERNÁNDEZ	2	1163	649	628	328	300	20	1
	POTRERO CERRADO	ESCUELA MANUEL ÁVILA CAMACHO	2	1010	705	676	342	334	24	5
		ESCUELA EMILIO ROBERT BROUCA	1	569	344	340	164	176	3	1
	CIPRESES	ESCUELA CIPRESES	5	3029	1875	1812	1160	652	48	15
		ESCUELA JULIO SANCHO JIMÉNEZ	3	1331	807	785	458	327	17	5
	SANTA ROSA	ESCUELA SAN PABLO	1	613	302	292	180	112	5	5
		ESCUELA ARGENTINA GÓNGORA DE ROBERT	1	88	7	7	6	1	0	0
		ESCUELA SAN GERARDO	1	444	323	316	219	97	5	2
EL GUARCO	EL TEJAR	ESCUELA RICARDO JIMÉNEZ OREAMUNO	19	11169	7619	7403	3896	3507	191	25
		UNIDAD PEDAGÓGICA BARRIO NUEVO	11	6603	4689	4554	2486	2068	114	21
		ESCUELA LA ASUNCIÓN	4	2105	1497	1448	759	689	42	7
		ESCUELA JOSÉ JOAQUÍN PERALTA ESQUIVEL	1	388	287	281	169	112	5	1
		CAI SAN FRANCISCO- CAI JORGE DE BRAVO	1	460	186	185	100	85	0	1
	SAN ISIDRO	ESCUELA CARLOS LUIS VALVERDE VEGA	10	5594	3679	3569	2144	1425	91	19
		ESCUELA JOSEFA CALDERÓN NARANJO	2	642	454	443	311	132	11	0
		ESCUELA LA ESTRELLA	1	483	341	335	224	111	4	2
		ESCUELA MANUEL ORTUÑO BOUTIN	2	933	620	596	331	265	14	10
		ESCUELA JUAN MANUEL MONGE CEDEÑO	1	381	261	254	174	80	4	3
		ESCUELA VARA DEL ROBLE	1	543	345	333	187	146	7	5
	TOBOSI	ESCUELA JUAN RAMÍREZ RAMÍREZ	7	4184	2728	2646	1257	1389	73	9
		ESCUELA REPÚBLICA DE BRASIL	2	1186	839	821	369	452	13	5
		ESCUELA MARÍANO GUARDIA CARAZO	2	716	522	503	287	216	13	6
	PATIO DE AGUA	ESCUELA PATIO DE AGUA	1	131	82	80	60	20	1	1
		ESCUELA CARAGRAL	1	296	237	237	185	52	0	0

[1/] Se modificó la cantidad del electorado de acuerdo con las resoluciones DGRA-003-2022, DGRA-025-2022, DGRA-026-2022, DGRA-027-2022, DGRA-028-2022, DGRA-029-2022, DGRA-030-2022, DGRA-031-2022, DGRA-032-2022, DGRA-033-2022, DGRA-034-2022, DGRA-036-2022, DGRA-039-2022, DGRA-044-2022, DGRA-046-2022, DGRA-081-2022, DGRA-117-2022 y DGRA-121-2022.

Fuente: Tribunal Supremo de Elecciones.

CUADRO 3.22 HEREDIA: JUNTAS, ELECTORADO [1/], PARTICIPACIÓN, VOTOS POR PARTIDO, NULOS Y BLANCOS, PARA PRESIDENCIA Y VICEPRESIDENCIAS DE LA REPÚBLICA, SEGÚN CANTÓN, DISTRITO ADMINISTRATIVO Y CENTRO DE VOTACIÓN
ELECCIONES 3 DE ABRIL 2022

CANTÓN	DISTRITO ADMINISTRATIVO	CENTRO DE VOTACIÓN	JUNTAS	ELECTORADO [1/]	VOTOS RECIBIDOS					
					TOTAL GENERAL	VOTOS VÁLIDOS			NULOS	BLANCOS
						TOTAL	LIBERACIÓN NACIONAL	PROGRESO SOCIAL DEMOCRÁTICO		
HEREDIA	HEREDIA	ESCUELA RAFAEL MOYA MURILLO	18	10 728	6 733	6 540	3 277	3 263	172	21
		ESCUELA BRAULIO MORALES CERVANTES	11	6 569	4 099	3 989	2 078	1 911	104	6
	MERCEDES	COLEGIO TÉCNICO PROFESIONAL MERCEDES NORTE	20	12 160	8 012	7 764	4 059	3 705	217	31
		LICEO SAMUEL SÁENZ FLORES	18	10 962	7 436	7 215	3 631	3 584	197	24
	SAN FRANCISCO	ESCUELA SAN FRANCISCO DE ASÍS	22	13 200	8 325	8 118	4 289	3 829	187	20
		ESCUELA LA GRAN SAMARÍA	4	2 418	1 477	1 441	747	694	32	4
		ESCUELA LÍDER LOS LAGOS	7	3 906	2 481	2 400	1 125	1 275	64	17
		ESCUELA JOSÉ RAMÓN HERNÁNDEZ BADILLA	8	4 593	2 713	2 633	1 265	1 368	68	12
		ESCUELA FINCA GUARANÍ	20	12 032	5 480	5 329	2 075	3 254	125	26
	ULLOA	COLEGIO LA AURORA	4	1 903	1 154	1 130	482	648	21	3
		ESCUELA ULLOA	13	7 470	4 642	4 521	2 208	2 313	112	9
		ESCUELA LA AURORA	16	9 628	5 857	5 714	2 659	3 055	126	17
		ESCUELA VILLALOBOS	7	3 913	2 404	2 360	1 203	1 157	39	5
	VARABLANCA	SALÓN COMUNAL LAGUNILLA	3	1 682	1 021	994	498	496	24	3
		ESCUELA JULIA FERNÁNDEZ RODRÍGUEZ	1	433	226	219	119	100	4	3
		ESCUELA SAN RAFAEL DE VARA BLANCA	1	177	92	91	35	56	0	1
BARVA	BARVA	ESCUELA PEDRO MURILLO PÉREZ	10	6 041	4 242	4 088	2 055	2 033	143	11
	SAN PEDRO	ESCUELA JOAQUÍN CAMACHO ULATE	10	5 935	3 844	3 742	1 616	2 126	93	9
		ESCUELA PUENTE SALAS	6	3 306	2 093	2 034	859	1 175	51	8
	SAN PABLO	ESCUELA SAN PABLO DE BARVA	8	4 506	2 974	2 876	1 310	1 566	83	15
		ESCUELA LUCILA GUARDIÁN MORALES	3	1 568	1 074	1 045	472	573	27	2
	SAN ROQUE	ESCUELA RAFAEL ARGUEDAS GUTIÉRREZ	6	3 233	2 271	2 209	1 126	1 083	54	8
	SANTA LUCÍA	ESCUELA DOMINGO GONZÁLEZ PÉREZ	10	5 971	4 092	3 951	1 915	2 036	123	18
		ESCUELA ARTURO MORALES GUTIÉRREZ	7	3 724	2 483	2 396	1 166	1 230	71	16
	SAN JOSÉ DE LA MONTAÑA	ESCUELA LOURDES DE SACRAMENTO	1	89	52	48	28	20	4	0
		ESCUELA PASO LLANO O PORROSATÍ	1	294	163	159	89	70	4	0
		ESCUELA SAN MIGUEL	1	466	284	279	155	124	5	0
		HOGAR DE LARGA ESTANCIA REINA DE LOS ÁNGELES	1	18	6	6	2	4	0	0
SANTO DOMINGO	SANTO DOMINGO	ESCUELA FELIX ARCADIO MONTERO MONGE	13	7 609	5 166	5 016	2 768	2 248	130	20
	SAN VICENTE	LICEO DE SANTO DOMINGO	9	5 019	3 587	3 458	1 994	1 464	115	14
	SAN MIGUEL	ESCUELA PRESBÍTERO RICARDO SALAS CAMPOS	6	3 262	2 233	2 159	1 066	1 093	67	7
		ESCUELA BARRIO EL SOCORRO	2	731	548	528	275	253	20	0
		ESCUELA CASTILLA	3	1 519	1 036	1 004	424	580	29	3
	PARACITO	ESCUELA APOLINAR LOBO UMAÑA	4	2 275	1 392	1 346	634	712	43	3
	SANTO TOMÁS	ESCUELA SANTO TOMÁS	8	4 366	3 030	2 921	1 599	1 322	99	10
	SANTA ROSA	ESCUELA RUBEN DARÍO	10	5 511	3 538	3 429	1 668	1 761	93	16
	TURES	ESCUELA CRISTÓBAL COLÓN	6	3 126	2 029	1 979	974	1 005	46	4
	PARÁ	ESCUELA SAN LUIS GONZAGA	5	2 777	1 832	1 786	825	961	36	10

CUADRO 3.22 HEREDIA: JUNTAS, ELECTORADO [1/], PARTICIPACIÓN, VOTOS POR PARTIDO, NULOS Y BLANCOS, PARA PRESIDENCIA Y VICEPRESIDENCIAS DE LA REPÚBLICA, SEGÚN CANTÓN, DISTRITO ADMINISTRATIVO Y CENTRO DE VOTACIÓN
ELECCIONES 3 DE ABRIL 2022

CANTÓN	DISTRITO ADMINISTRATIVO	CENTRO DE VOTACIÓN	JUNTAS	ELECTORADO [1/]	VOTOS RECIBIDOS					
					TOTAL GENERAL	VOTOS VÁLIDOS			NULOS	BLANCOS
						TOTAL	LIBERACIÓN NACIONAL	PROGRESO SOCIAL DEMOCRÁTICO		
SANTA BÁRBARA	SANTA BÁRBARA	ESCUELA JUAN MORA FERNÁNDEZ	12	7 029	4 571	4 469	2 033	2 436	90	12
	SAN PEDRO	ESCUELA ELISA SOTO JIMÉNEZ	6	3 346	2 173	2 122	996	1 126	45	6
	SAN JUAN	ESCUELA TRANQUILINO SÁENZ ROJAS	10	5 698	3 897	3 800	1 654	2 146	83	14
	JESÚS	ESCUELA JESÚS	5	2 984	1 905	1 862	823	1 039	41	2
		ESCUELA ALFREDO VOLIO JIMÉNEZ	6	3 592	2 132	2 070	947	1 123	55	7
	SANTO DOMINGO	LICEO EL ROBLE	3	1 632	1 015	978	502	476	31	6
		ESCUELA ANICETO ESQUIVEL SÁENZ	2	673	447	440	204	236	6	1
		ESCUELA LOS CARTAGOS	1	111	71	70	52	18	1	0
	PURABÁ	ESCUELA RODOLFO PETERS SCHEIDER	3	1 232	802	784	370	414	15	3
		ESCUELA SAN BOSCO	4	2 318	1 469	1 421	723	698	37	11
SAN RAFAEL	SAN RAFAEL	ESCUELA PEDRO MARÍA BADILLA BOLAÑOS	16	9 786	6 252	6 083	2 868	3 215	150	19
	SAN JOSECITO	ESCUELA SAN JOSÉ	14	8 179	4 741	4 608	2 041	2 567	117	16
	SANTIAGO	ESCUELA CENTRO EDUCATIVO SANTIAGO	8	4 687	2 917	2 811	1 315	1 496	90	16
		ESCUELA MANUEL CAMACHO HERNÁNDEZ	3	1 697	1 123	1 070	493	577	42	11
	LOS ÁNGELES	ESCUELA LOS ÁNGELES	8	4 879	3 331	3 236	1 683	1 553	89	6
		ESCUELA ALBERTO PANIAGUA CHAVARÍA	5	2 595	1 557	1 499	700	799	47	11
		ESCUELA EL MONTECITO	2	705	454	443	242	201	11	0
	CONCEPCIÓN	ESCUELA ALBERTO PANIAGUA CHAVARRÍA [BIS]	4	1 942	1 072	1 037	426	611	33	2
		ESCUELA CONCEPCIÓN	7	3 825	2 475	2 396	1 141	1 255	69	10
SAN ISIDRO	SAN ISIDRO	ESCUELA JOSÉ MARTÍ	14	8 283	5 419	5 278	2 639	2 639	113	28
	SAN JOSÉ	ESCUELA JESÚS ARGÜELLO VILLALOBOS	6	3 469	2 336	2 284	1 316	968	42	10
		ESCUELA SANTA ELENA	2	976	625	606	326	280	16	3
		CAI CENTRO FORMACION JUVENIL ZURQUÍ	1	30	12	11	7	4	1	0
		HOGAR DE LARGA ESTANCIA NUESTRA SEÑORA DE LOS ÁNGELES	1	66	14	13	6	7	1	0
	CONCEPCIÓN	ESCUELA CONCEPCIÓN	3	1 559	1 014	992	534	458	20	2
		ESCUELA SANTA CECILIA	2	753	469	451	242	209	15	3
	SAN FRANCISCO	ESCUELA SAN FRANCISCO	4	1 934	1 228	1 204	524	680	22	2
		ESCUELA LOURDES	1	179	119	118	54	64	1	0
BELÉN	SAN ANTONIO	ESCUELA ESPAÑA	15	8 832	5 785	5 671	2 859	2 812	96	18
	LA RIBERA	ESCUELA FIDEL CHAVES MURILLO	12	6 772	4 590	4 503	2 435	2 068	68	19
	LA ASUNCIÓN	ESCUELA MANUEL DEL PILAR ZUMBADO	7	4 134	2 932	2 861	1 615	1 246	59	12
FLORES	SAN JOAQUÍN	ESCUELA ESTADOS UNIDOS DE AMÉRICA	15	9 193	6 331	6 165	3 125	3 040	143	23
	BARRANTES	ESCUELA RAMÓN BARRANTES HERRERA	5	3 069	2 338	2 301	1 222	1 079	30	7
	LLORENTE	ESCUELA LLORENTE DE FLORES	10	5 813	3 702	3 615	1 744	1 871	81	6

CUADRO 3.22 HEREDIA: JUNTAS, ELECTORADO [1/], PARTICIPACIÓN, VOTOS POR PARTIDO, NULOS Y BLANCOS, PARA PRESIDENCIA Y VICEPRESIDENCIAS DE LA REPÚBLICA, SEGÚN CANTÓN, DISTRITO ADMINISTRATIVO Y CENTRO DE VOTACIÓN
ELECCIONES 3 DE ABRIL 2022

CANTÓN	DISTRITO ADMINISTRATIVO	CENTRO DE VOTACIÓN	JUNTAS	ELECTORADO [1/]	VOTOS RECIBIDOS					
					TOTAL GENERAL	VOTOS VÁLIDOS			NULOS	BLANCOS
						TOTAL	LIBERACIÓN NACIONAL	PROGRESO SOCIAL DEMOCRÁTICO		
SAN PABLO	SAN PABLO	ESCUELA JOSÉ EZEQUIEL GONZÁLEZ VINDAS	14	8 442	5 455	5 309	2 779	2 530	125	21
		LICEO LIC MARIO VINDAS SALAZAR	15	9 068	5 889	5 727	2 979	2 748	136	26
		ESCUELA NEFTALÍ VILLALOBOS GUTIÉRREZ	4	2 327	1 562	1 516	722	794	39	7
	RINCÓN DE SABANILLA	ESCUELA MIRAFLORES	6	3 600	2 390	2 323	1 254	1 069	61	6
		HOGAR DE LARGA ESTANCIA ALFREDO Y DELIA GONZÁLEZ FLORES	1	51	31	27	15	12	4	0
SARAPIQUÍ	PUERTO VIEJO	ESCUELA LÍDER PUERTO VIEJO	4	2 451	1 259	1 231	575	656	25	3
		ESCUELA SAN JOSÉ DE RÍO SARAPIQUÍ	1	38	12	12	5	7	0	0
		ESCUELA BOCA DE LA CEIBA	1	111	39	39	28	11	0	0
		ESCUELA CHILAMATE	4	2 185	903	876	293	583	22	5
		ESCUELA SAN JULIÁN	1	407	199	196	64	132	3	0
		ESCUELA LOS ARBOLITOS	1	149	94	91	37	54	3	0
		ESCUELA ZAPOTE	2	752	291	283	124	159	7	1
		ESCUELA SAN JOSÉ DE RÍO SUCIO	2	1 200	424	410	192	218	9	5
		ESCUELA IDA LINDO SOL	1	649	229	223	87	136	4	2
		ESCUELA ESTERO GRANDE	1	582	231	227	144	83	3	1
		ESCUELA LA GUARIA	3	1 801	810	787	311	476	22	1
		ESCUELA IDA LA GATA	1	189	106	102	44	58	3	1
		ESCUELA EL NARANJAL	2	997	398	392	148	244	6	0
		ESCUELA CLAUDIO LARA CAMPOS	6	3 122	1 715	1 670	682	988	39	6
		ESCUELA SAN RAFAEL ABAJO	1	220	126	123	52	71	3	0
		ESCUELA LLANO GRANDE	1	174	101	97	57	40	2	2
		ESCUELA SAN RAMÓN	1	555	348	338	187	151	10	0
		ESCUELA LOS ÁNGELES DE COLONIA CARVAJAL	1	140	84	81	33	48	3	0
	LA VIRGEN	ESCUELA PUEBLO NUEVO	2	699	315	307	133	174	7	1
		ESCUELA KAYRICA	2	847	450	440	123	317	8	2
		ESCUELA LA TIRIMBINA	1	159	59	57	19	38	2	0
		ESCUELA LA DELIA	1	58	25	23	10	13	2	0
		ESCUELA BAJOS DE CHILAMATE	1	278	139	137	55	82	2	0
		HOGAR DE LARGA ESTANCIA SAN AGUSTÍN	1	23	16	16	12	4	0	0
		ESCUELA LAS PALMITAS	1	538	293	288	139	149	4	1
		ESCUELA BUENOS AIRES	5	2 948	1 478	1 431	606	825	42	5
		ESCUELA FINCA SEIS	7	3 834	2 003	1 966	711	1 255	31	6
		ESCUELA LA TIGRA	2	1 041	500	491	212	279	6	3
		ESCUELA IDA CARTAGENA	1	590	338	332	156	176	6	0
		ESCUELA FINCA DIEZ	3	1 294	734	717	226	491	13	4
		ESCUELA FINCA DOS	2	1 231	690	669	254	415	14	7
		ESCUELA CUBUJUQUÍ	1	418	265	260	107	153	3	2
		ESCUELA CERRO NEGRO	1	81	49	47	7	40	2	0

CUADRO 3.22 HEREDIA: JUNTAS, ELECTORADO [1/], PARTICIPACIÓN, VOTOS POR PARTIDO, NULOS Y BLANCOS, PARA PRESIDENCIA Y VICEPRESIDENCIAS DE LA REPÚBLICA, SEGÚN CANTÓN, DISTRITO ADMINISTRATIVO Y CENTRO DE VOTACIÓN ELECCIONES 3 DE ABRIL 2022

CANTÓN	DISTRITO ADMINISTRATIVO	CENTRO DE VOTACIÓN	JUNTAS	ELECTORADO [1/]	VOTOS RECIBIDOS					
					TOTAL GENERAL	VOTOS VÁLIDOS			NULOS	BLANCOS
						TOTAL	LIBERACIÓN NACIONAL	PROGRESO SOCIAL DEMOCRÁTICO		
	HORQUETAS	ESCUELA JUAN SANTAMARÍA	5	2 589	1 400	1 369	488	881	28	3
		ESCUELA IDA EL PALMAR	1	186	90	88	23	65	2	0
		ESCUELA COLONIA VILLALOBOS	2	674	400	393	132	261	5	2
		ESCUELA SAN BERNARDINO	1	435	219	218	75	143	1	0
		ESCUELA SANTA EDUVIGES	2	774	384	373	157	216	9	2
		ESCUELA IDA LA CONQUISTA	1	322	192	187	83	104	5	0
		ESCUELA FINCA 5 CHIRRIPÓ	1	545	274	262	91	171	10	2
		ESCUELA IDA HUETAR	1	578	363	354	112	242	7	2
		ESCUELA IDA LA PAZ	1	204	113	106	35	71	5	2
		ESCUELA FINCA AGUA	1	275	150	147	48	99	3	0
	LLANURAS DEL GASPAR	ESCUELA LA ALDEA	1	447	163	163	37	126	0	0
	CUREÑA	ESCUELA SAN FRANCISCO	1	182	87	87	47	40	0	0
		ESCUELA LOS ÁNGELES DEL RIO	1	189	56	56	33	23	0	0

[1/] Se modificó la cantidad del electorado de acuerdo con las resoluciones DGRA-035-2022, DGRA-040-2022 y DGRA-122-2022.

FUENTE: Tribunal Supremo de Elecciones.

CUADRO 3.23 GUANACASTE: JUNTAS, ELECTORADO [1/], PARTICIPACIÓN, VOTOS POR PARTIDO, NULOS Y BLANCOS, PARA PRESIDENCIA Y VICEPRESIDENCIAS DE LA REPÚBLICA, SEGÚN CANTÓN, DISTRITO ADMINISTRATIVO Y CENTRO DE VOTACIÓN
ELECCIONES 3 DE ABRIL 2022

CANTÓN	DISTRITO ADMINISTRATIVO	CENTRO DE VOTACIÓN	JUNTAS	ELECTORADO [1/]	VOTOS RECIBIDOS					
					TOTAL GENERAL	VOTOS VÁLIDOS			NULOS	BLANCOS
						TOTAL	LIBERACIÓN NACIONAL	PROGRESO SOCIAL DEMOCRÁTICO		
LIBERIA	LIBERIA	ESCUELA ALBA OCAMPO ALVARADO	11	6 427	3 585	3 518	1 770	1 748	62	5
		ESCUELA JULIA ACUNA DE SOMARRIBAS	2	804	350	346	181	165	3	1
		CAI CALLE REAL LIBERIA MÓDULO B CASITAS	1	262	76	75	53	22	1	0
		HOGAR DE LARGA ESTANCIA SAN VICENTE DE PAÚL	1	26	14	14	1	13	0	0
		COLEGIO SANTA ANA	3	1 483	652	631	307	324	20	1
		ESCUELA CORAZÓN DE JESÚS	10	6 007	2 293	2 233	958	1 275	53	7
		ESCUELA LA VICTORIA	11	6 294	3 315	3 235	1 426	1 809	71	9
		ESCUELA ISABEL BROWN BROWN	15	9 660	3 878	3 805	1 708	2 097	64	9
		KINDER SAN ROQUE	4	2 576	1 121	1 094	507	587	24	3
		ESCUELA RINCÓN DE LA VIEJA	1	63	25	22	13	9	2	1
		ESCUELA EL RODEITO	1	245	110	107	56	51	3	0
		ESCUELA MORACIA	9	5 483	2 848	2 785	1 194	1 591	52	11
		CAI CALLE REAL LIBERIA MÓDULO D1-D2	1	229	70	65	41	24	4	1
		ESCUELA EL CAPULÍN	4	2 140	1 154	1 133	537	596	20	1
		CAI CALLE REAL LIBERIA MÓDULO D3 Y D4	1	151	74	71	37	34	3	0
	CAÑAS DULCES	ESCUELA CAÑAS DULCES	3	1 362	764	747	317	430	15	2
		ESCUELA BUENA VISTA	1	525	239	235	130	105	4	0
		ESCUELA IRIGARAY	1	388	195	192	90	102	2	1
		ESCUELA LAS LILAS DE CAÑAS DULCES	1	132	75	72	26	46	2	1
	MAYORGA	ESCUELA MARCELINO GARCÍA FLAMENCO	2	1 116	555	545	348	197	7	3
	NACASCOLO	ESCUELA DE GUARDIA	3	1 849	841	828	399	429	11	2
	CURUBANDÉ	ESCUELA CURUBANDÉ	1	430	210	201	93	108	8	1
		SALÓN PARROQUIAL GUADALUPE	2	1 114	534	512	277	235	19	3
		ESCUELA NUEVA GENERACIÓN	1	418	217	209	101	108	7	1
	NICOYA	ESCUELA LEÓNIDAS BRICEÑO BALTODANO	14	8 540	5 097	4 982	2 290	2 692	104	11
		ESCUELA ANSELMO GUTIÉRREZ BRICEÑO	1	408	211	208	99	109	3	0
		ESCUELA 20 DE MARZO DE 1856	1	515	264	256	101	155	7	1
		ESCUELA JUAN DIAZ	1	405	141	139	53	86	1	1
		ESCUELA SAN MARTÍN	10	5 752	2 751	2 701	1 109	1 592	45	5
		ESCUELA DULCE NOMBRE	1	428	240	234	103	131	5	1
		ESCUELA CUPERTINO BRICEÑO	2	919	544	534	195	339	10	0
		ESCUELA OMAR DENGO GUERRERO	2	761	381	375	179	196	5	1
		ESCUELA CERRO NEGRO	1	104	62	61	39	22	1	0
		SALÓN COMUNAL DE LA ESPERANZA NORTE	1	232	100	98	51	47	1	1
		ESCUELA GUILLERMO MORALES PÉREZ	1	440	243	235	96	139	5	3
		ESCUELA EL JOBO NORTE	1	179	71	71	43	28	0	0
		ESCUELA FRAY BARTOLOMÉ DE LAS CASAS	2	1 034	515	498	195	303	12	5
		ESCUELA VALEDOR MARTÍNEZ MARTÍNEZ	2	937	545	522	246	276	17	6
		ESCUELA PILAS BLANCAS	1	58	30	30	16	14	0	0
		ESCUELA GAMALOTAL	1	409	218	213	106	107	4	1

CUADRO 3.23 GUANACASTE: JUNTAS, ELECTORADO [1/], PARTICIPACIÓN, VOTOS POR PARTIDO, NULOS Y BLANCOS, PARA PRESIDENCIA Y VICEPRESIDENCIAS DE LA REPÚBLICA, SEGÚN CANTÓN, DISTRITO ADMINISTRATIVO Y CENTRO DE VOTACIÓN
ELECCIONES 3 DE ABRIL 2022

CANTÓN	DISTRITO ADMINISTRATIVO	CENTRO DE VOTACIÓN	JUNTAS	ELECTORADO [1/]	VOTOS RECIBIDOS					
					TOTAL GENERAL	VOTOS VÁLIDOS			NULOS	BLANCOS
						TOTAL	LIBERACIÓN NACIONAL	PROGRESO SOCIAL DEMOCRÁTICO		
NICOYA	MANSIÓN	ESCUELA VIRGILIO CAAMAÑO ARAUZ	2	709	360	354	169	185	6	0
		ESCUELA GARCIMUÑOZ	1	97	53	52	26	26	1	0
		HOGAR DE LARGA ESTANCIA SAN BLAS	1	22	12	12	5	7	0	0
		ESCUELA ARTURO SOLANO MONGE	1	423	196	191	136	55	4	1
		ESCUELA CESAR FLORES ZUÑIGA	2	703	280	275	155	120	5	0
		COLEGIO TÉCNICO PROFESIONAL LA MANSIÓN	3	1 517	854	844	486	358	10	0
		IGLESIA CATÓLICA DE MATINA	1	72	49	48	25	23	1	0
		ESCUELA GIL GONZÁLEZ DÁVILA	1	501	288	282	137	145	6	0
		ESCUELA CARLOS MILLER	1	468	286	281	112	169	4	1
		ESCUELA IGUANITA	1	244	115	113	73	40	2	0
		ESCUELA RECAREDO BRICEÑO ARAUZ	1	398	253	249	120	129	2	2
		ESCUELA MATAMBUGUITO	1	201	94	94	43	51	0	0
	SAN ANTONIO	ESCUELA ACOYAPA	1	312	170	160	108	52	10	0
		ESCUELA LUIS DOBLES SEGREDA	2	770	421	417	205	212	4	0
		COLEGIO TÉCNICO PROFESIONAL DE CORRALILLO	2	891	412	401	177	224	11	0
		ESCUELA PUERTO HUMO	1	177	114	111	59	52	2	1
		ESCUELA ELIAS AIZA RÍOS	1	359	209	206	131	75	3	0
		ESCUELA ULISES DELGADO AGUILERA	1	545	252	244	86	158	7	1
		ESCUELA ZAPOTE	1	262	143	138	82	56	5	0
		ESCUELA POZO DE AGUA	1	478	274	269	122	147	4	1
		ESCUELA CAÑAL	1	169	112	110	46	64	2	0
		ESCUELA VEINTICINCO DE JULIO	1	387	196	190	87	103	4	2
		ESCUELA MANUEL CÁRDENAS CÁRDENAS	2	666	346	336	177	159	10	0
		ESCUELA TALOLINGA	1	264	137	133	49	84	4	0
		ESCUELA MONTE GALÁN	1	125	75	74	54	20	1	0
		ESCUELA ROSARIO	1	344	213	210	109	101	2	1
		ESCUELA EL FLOR	1	178	88	88	43	45	0	0
		ESCUELA LA MONTAÑITA	1	88	46	46	22	24	0	0
	QUEBRADA HONDA	ESCUELA CABALLITO	1	313	156	153	95	58	2	1
		ESCUELA BLAS MONTES LEAL	2	692	383	374	163	211	5	4
		ESCUELA ANDRÉS BRICEÑO ACEVEDO	1	374	249	246	101	145	2	1
		ESCUELA RUFINO CARRILLO TORRES	1	134	102	101	62	39	1	0
		ESCUELA LUCAS BRICEÑO FONSECA	1	285	156	154	81	73	2	0
		ESCUELA SANTOS CARRILLO	1	459	288	286	116	170	2	0
		ESCUELA SAN FERNANDO	1	383	168	158	64	94	7	3
		ESCUELA TERCIOPELO	1	340	175	173	62	111	1	1
	SÁMARA	LICEO DE SAMARA	3	1 449	582	562	228	334	19	1
		ESCUELA BARCO QUEBRADO	1	437	167	164	63	101	3	0
		ESCUELA EL SILENCIO	1	97	34	32	17	15	2	0
		ESCUELA SANTO DOMINGO	1	115	61	61	30	31	0	0

CUADRO 3.23 GUANACASTE: JUNTAS, ELECTORADO [1/], PARTICIPACIÓN, VOTOS POR PARTIDO, NULOS Y BLANCOS, PARA PRESIDENCIA Y VICEPRESIDENCIAS DE LA REPÚBLICA, SEGÚN CANTÓN, DISTRITO ADMINISTRATIVO Y CENTRO DE VOTACIÓN
ELECCIONES 3 DE ABRIL 2022

CANTÓN	DISTRITO ADMINISTRATIVO	CENTRO DE VOTACIÓN	JUNTAS	ELECTORADO [1/]	VOTOS RECIBIDOS					
					TOTAL GENERAL	VOTOS VÁLIDOS			NULOS	BLANCOS
						TOTAL	LIBERACIÓN NACIONAL	PROGRESO SOCIAL DEMOCRÁTICO		
	NOSARA	ESCUELA SERAPIO LÓPEZ FAJARDO	5	2 988	1 144	1 096	425	671	37	11
		ESCUELA RÍO MONTAÑA	1	65	20	20	16	4	0	0
		ESCUELA GARZA	1	264	108	99	53	46	6	3
		ESCUELA LA ESPERANZA DE GARZA	1	536	231	222	101	121	9	0
		ESCUELA LAS DELICIAS	1	200	81	74	40	34	5	2
		SALÓN COMUNAL MAQUENCO	1	205	97	94	54	40	3	0
	BELÉN DE NOSARITA	ESCUELA SANTA ELENA	1	263	125	121	56	65	1	3
		ESCUELA NARANJAL	1	255	147	138	85	53	9	0
		ESCUELA CUAJINIQUIL	1	202	130	126	70	56	2	2
		ESCUELA BELÉN	2	910	520	514	246	268	5	1
		ESCUELA CUESTA GRANDE	1	217	142	140	70	70	1	1
		ESCUELA CONCEPCIÓN	1	62	20	19	12	7	1	0
		ESCUELA JUNTAS DE NOSARA	1	75	45	42	23	19	3	0
SANTA CRUZ	SANTA CRUZ	ESCUELA JOSEFINA LÓPEZ BONILLA	20	12 195	6 290	6 138	2 566	3 572	113	39
		ESCUELA BENITO JUÁREZ GARCÍA	3	1 456	778	761	332	429	16	1
		ESCUELA PUERTO RICO	2	1 016	505	490	167	323	12	3
		ESCUELA SAN JUAN	2	779	410	407	149	258	2	1
		ESCUELA FRANCISCO CHAVES CHAVES	1	603	307	297	125	172	9	1
		ESCUELA MATIAS DUARTE SOTELA	2	913	381	372	141	231	7	2
		ESCUELA VISTALMAR	1	38	11	11	3	8	0	0
		ESCUELA BARRIO LIMÓN	2	759	399	388	148	240	9	2
		ESCUELA SAN PEDRO	1	492	289	280	108	172	5	4
		HOGAR DE LARGA ESTANCIA NUESTRA SEÑORA DEL ROSARIO	1	14	4	4	3	1	0	0
	BOLSÓN	ESCUELA CHIRCO	1	638	338	329	127	202	5	4
		ESCUELA BOLSÓN	1	395	205	202	139	63	3	0
		ESCUELA MERCEDES ORTEGA HERNÁNDEZ	2	988	555	537	280	257	16	2
		ESCUELA PARAÍSO	2	1 232	561	545	242	303	14	2
		ESCUELA VEINTISIETE DE ABRIL	3	1 676	709	691	253	438	17	1
		ESCUELA RÍO SECO	1	447	187	181	49	132	3	3
	VEINTISIETE DE ABRIL	ESCUELA SAN FRANCISCO	1	427	206	203	87	116	2	1
		ESCUELA HATILLO	2	722	323	319	106	213	4	0
		ESCUELA FLORIDA	1	378	167	156	65	91	9	2
		ESCUELA SAN JOSÉ DE LA MONTAÑA	1	188	69	68	38	30	1	0
		ESCUELA RÍO TABACO	1	91	44	43	11	32	0	1
		ESCUELA LAS DELICIAS	1	446	191	188	86	102	3	0
		ESCUELA DIONISIO LEAL VALLEJOS	1	540	261	254	148	106	5	2
	TEMPATE	ESCUELA PORTEGOLPE	2	885	464	453	192	261	7	4
		ESCUELA HUACAS	2	976	353	345	112	233	7	1
		ESCUELA PUERTO POTRERO	1	612	280	274	116	158	6	0
		ESCUELA EL LLANO	2	841	421	393	108	285	26	2

CUADRO 3.23 GUANACASTE: JUNTAS, ELECTORADO [1/], PARTICIPACIÓN, VOTOS POR PARTIDO, NULOS Y BLANCOS, PARA PRESIDENCIA Y VICEPRESIDENCIAS DE LA REPÚBLICA, SEGÚN CANTÓN, DISTRITO ADMINISTRATIVO Y CENTRO DE VOTACIÓN
ELECCIONES 3 DE ABRIL 2022

CANTÓN	DISTRITO ADMINISTRATIVO	CENTRO DE VOTACIÓN	JUNTAS	ELECTORADO [1/]	VOTOS RECIBIDOS					
					TOTAL GENERAL	VOTOS VÁLIDOS			NULOS	BLANCOS
						TOTAL	LIBERACIÓN NACIONAL	PROGRESO SOCIAL DEMOCRÁTICO		
	CARTAGENA	ESCUELA CARTAGENA	5	2 835	1 477	1 449	484	965	23	5
		ESCUELA LORENA	1	336	141	137	61	76	4	0
	CUAJINIQUIL	ESCUELA MARBELLA	1	448	202	196	79	117	5	1
		ESCUELA SAN JUANILLO	1	262	137	133	54	79	4	0
		ESCUELA OSTIONAL	1	436	176	166	50	116	9	1
		ESCUELA EL SOCORRO	1	151	94	93	73	20	1	0
		ESCUELA LOS ÁNGELES	1	39	20	20	2	18	0	0
		ESCUELA EL PROGRESO	1	48	15	15	10	5	0	0
	DIRIÁ	ESCUELA MARÍA MARÍN GALAGARZA	4	2 100	1 168	1 142	365	777	26	0
		ESCUELA DIRÍA	1	382	191	188	63	125	3	0
		ESCUELA TALOLINGUITA	1	373	159	155	65	90	4	0
	CABO VELAS	ESCUELA GUAITIL	1	509	280	270	86	184	8	2
		ESCUELA MATAPALO	3	1 441	696	683	324	359	13	0
		SALÓN COMUNAL PLAYA BRASILITO	2	918	398	388	175	213	9	1
	TAMARINDO	ESCUELA VILLARREAL	5	2 749	1 218	1 191	520	671	22	5
		ESCUELA SANTA ROSA	2	837	431	424	152	272	7	0
		ESCUELA SAN JOSÉ PINILLA	1	578	238	233	108	125	5	0
		ESCUELA RICARDO ANGULO VALLEJOS	1	450	264	261	114	147	3	0
BAGACES	BAGACES	ESCUELA GENERAL TOMÁS GUARDIA	9	5 475	2 524	2 471	1 072	1 399	39	14
		ESCUELA CELESTINO ÁLVAREZ RUIZ	1	236	118	117	66	51	1	0
		SALÓN COMUNAL DE BEBEDERO	1	181	79	73	31	42	6	0
		ESCUELA SALITRAL	1	133	72	71	23	48	1	0
		ESCUELA MONTENEGRO	2	670	278	275	124	151	2	1
		ESCUELA PIJIJE	2	1 275	449	443	185	258	6	0
		ESCUELA IDA BAGATZI	1	227	101	100	57	43	1	0
		ESCUELA LLANOS DE CORTÉS	1	285	106	102	52	50	3	1
		ESCUELA AGUA CALIENTE	1	311	112	106	46	60	6	0
	LA FORTUNA	ESCUELA CUIPILAPA	1	76	52	50	9	41	1	1
		ESCUELA FAUSTO GUZMÁN CALVO	3	1 795	968	952	321	631	13	3
		ESCUELA SAN BERNARDO	1	430	245	243	101	142	2	0
	MOGOTE	ESCUELA EL GUAYABO	5	2 640	1 493	1 464	394	1 070	23	6
		ESCUELA PUEBLO NUEVO	1	210	109	107	39	68	1	1
		ESCUELA SAN ISIDRO	1	117	58	58	32	26	0	0
	RÍO NARANJO	ESCUELA RÍO NARANJO	2	666	345	335	155	180	9	1
		ESCUELA RÍO CHIQUITO	1	173	117	113	74	39	4	0

CUADRO 3.23 GUANACASTE: JUNTAS, ELECTORADO [1/], PARTICIPACIÓN, VOTOS POR PARTIDO, NULOS Y BLANCOS, PARA PRESIDENCIA Y VICEPRESIDENCIAS DE LA REPÚBLICA, SEGÚN CANTÓN, DISTRITO ADMINISTRATIVO Y CENTRO DE VOTACIÓN
ELECCIONES 3 DE ABRIL 2022

CANTÓN	DISTRITO ADMINISTRATIVO	CENTRO DE VOTACIÓN	JUNTAS	ELECTORADO [1/]	VOTOS RECIBIDOS					
					TOTAL GENERAL	VOTOS VÁLIDOS			NULOS	BLANCOS
						TOTAL	LIBERACIÓN NACIONAL	PROGRESO SOCIAL DEMOCRÁTICO		
CARRILLO	FILADELFIA	ESCUELA CENTRAL DE FILADELFIA	9	5 171	2 593	2 548	1 155	1 393	43	2
		ESCUELA LA GUINEA	1	205	86	85	36	49	1	0
		ESCUELA DE CORRALILLOS	2	668	221	209	79	130	11	1
	PALMIRA	ESCUELA PALMIRA	3	1 357	605	600	270	330	4	1
		ESCUELA PACIFICA GARCÍA FERNÁNDEZ	2	1 251	603	599	265	334	4	0
		ESCUELA LÍDER PASO TEMPISQUE	2	1 050	590	579	264	315	9	2
	SARDINAL	COLEGIO TÉCNICO PROFESIONAL DE SARDINAL	7	3 892	1 799	1 751	672	1 079	42	6
		ESCUELA IGNACIO GUTIÉRREZ GUTIÉRREZ	2	948	452	449	218	231	3	0
		ESCUELA ARTOLA	1	623	307	298	133	165	8	1
		ESCUELA EL COCO	5	3 251	1 312	1 302	450	852	10	0
		ESCUELA PANAMÁ O CACIQUE	1	493	216	211	95	116	2	3
		ESCUELA NUEVO COLÓN	1	193	77	72	31	41	5	0
		ESCUELA SANTA RITA	1	514	186	183	54	129	3	0
		ESCUELA LA LIBERTAD	1	469	190	186	89	97	4	0
		ESCUELA ALTOS DEL ROBLE	1	64	29	29	13	16	0	0
	BELÉN	ESCUELA LÍDER DE BELÉN	6	3 356	1 376	1 338	592	746	35	3
		ESCUELA OMAR DENGO GUERRERO	2	1 207	474	462	217	245	11	1
		ESCUELA SANTO DOMINGO	1	434	216	212	106	106	3	1
		ESCUELA LOS PLANES	1	323	155	152	90	62	3	0
		ESCUELA RÍO CAÑAS NUEVO	1	570	329	319	183	136	9	1
		ESCUELA CASTILLA DE ORO	1	251	132	128	79	49	2	2
		ESCUELA COYOLITO	1	332	156	154	54	100	1	1
CAÑAS	CAÑAS	ESCUELA MONSEÑOR LUIS LEIPOLD	11	6 648	3 339	3 280	1 350	1 930	49	10
		ESCUELA JERÓNIMO FERNÁNDEZ ROJAS	1	491	191	187	117	70	2	2
		ESCUELA SANDILLAL	1	516	260	254	139	115	6	0
		ESCUELA EL VERGEL	1	116	55	53	22	31	2	0
		ESCUELA SAN ANTONIO	1	410	188	186	84	102	2	0
		ESCUELA ANTONIO OBANDO ESPINOZA	4	2 389	1 168	1 142	476	666	22	4
		ESCUELA LAS PALMAS	6	3 615	1 865	1 828	719	1 109	29	8
		HOGAR DE LARGA ESTANCIA MARY BLANCO	1	25	11	11	5	6	0	0
		ESCUELA INVU LAS CAÑAS	4	2 286	727	708	263	445	14	5
	PALMIRA	ESCUELA COROBICÍ	1	351	167	164	71	93	2	1
		ESCUELA NUEVA GUATEMALA	1	403	266	261	129	132	5	0
		ESCUELA HIGUERÓN	1	131	84	74	30	44	6	4
	SAN MIGUEL	ESCUELA SAN MIGUEL	2	835	442	428	210	218	14	0
		ESCUELA BUENOS AIRES	1	351	161	157	90	67	3	1
		ESCUELA SAN JUAN	1	97	56	56	16	40	0	0
	BEBEDERO	ESCUELA BEBEDERO	3	1 302	557	549	216	333	7	1
	POROZAL	ESCUELA POROZAL	1	372	243	241	143	98	2	0
		ESCUELA EL NÍSPERO	1	147	88	85	63	22	3	0

CUADRO 3.23 GUANACASTE: JUNTAS, ELECTORADO [1/], PARTICIPACIÓN, VOTOS POR PARTIDO, NULOS Y BLANCOS, PARA PRESIDENCIA Y VICEPRESIDENCIAS DE LA REPÚBLICA, SEGÚN CANTÓN, DISTRITO ADMINISTRATIVO Y CENTRO DE VOTACIÓN
ELECCIONES 3 DE ABRIL 2022

CANTÓN	DISTRITO ADMINISTRATIVO	CENTRO DE VOTACIÓN	JUNTAS	ELECTORADO [1/]	VOTOS RECIBIDOS					
					TOTAL GENERAL	VOTOS VÁLIDOS			NULOS	BLANCOS
						TOTAL	LIBERACIÓN NACIONAL	PROGRESO SOCIAL DEMOCRÁTICO		
ABANGARES	LAS JUNTAS	ESCUELA DELIA OVIEDO DE ACUÑA	9	5 119	2 892	2 834	1 042	1 792	54	4
		ESCUELA SANTA LUCÍA	1	195	93	91	52	39	2	0
		ESCUELA JOAQUÍN ARROYO	2	904	337	331	175	156	5	1
		ESCUELA MATAPALO	2	1 212	561	554	266	288	6	1
		ESCUELA MARÍA RAFFOLS	1	149	88	87	24	63	1	0
		ESCUELA COYOLITO	1	50	22	22	3	19	0	0
		HOGAR DE LARGA ESTANCIA SAN JORGE	1	19	15	14	8	6	1	0
	SIERRA	ESCUELA TRES AMIGOS	1	338	186	186	76	110	0	0
		ESCUELA ALTO DE CEBADILLA	1	111	59	59	29	30	0	0
		ESCUELA EL DOS DE ABANGARES	1	187	118	118	51	67	0	0
		ESCUELA CAMPOS DE ORO	1	214	114	112	36	76	2	0
		ESCUELA SAN RAFAEL	1	390	230	226	102	124	4	0
		ESCUELA CAÑITAS	1	315	209	208	98	110	1	0
		ESCUELA LOS TORNOS	1	172	116	112	35	77	4	0
	SAN JUAN	ESCUELA SAN JUAN GRANDE	1	531	260	257	100	157	3	0
		ESCUELA POZO AZUL	1	428	217	211	109	102	5	1
		ESCUELA LOS ÁNGELES	1	43	25	25	13	12	0	0
		ESCUELA LOURDES	1	492	288	282	104	178	6	0
	COLORADO	ESCUELA TÉCNICA DE COLORADO	3	1 346	687	677	289	388	9	1
		ESCUELA SAN BUENAVENTURA	2	728	437	434	172	262	3	0
		ESCUELA SAN JOAQUÍN	1	335	172	170	84	86	2	0
		ESCUELA PUEBLO NUEVO	1	308	173	168	97	71	5	0
		ESCUELA HIGUERILLAS	1	104	40	40	26	14	0	0
		ESCUELA RAIZAL	1	150	58	57	10	47	1	0
		ESCUELA CONCEPCIÓN DE COLORADO	1	212	113	111	47	64	2	0
		ESCUELA PEÑAS BLANCAS	1	324	187	185	63	122	2	0
TILARÁN	TILARÁN	CINDEA TILARÁN	12	7 282	4 343	4 264	1 910	2 354	74	5
		ESCUELA RÍO CHIQUITO	1	68	35	35	5	30	0	0
		ESCUELA SAN LUIS	1	298	188	181	85	96	4	3
	QUEBRADA GRANDE	ESCUELA QUEBRADA GRANDE	1	628	387	382	199	183	4	1
		ESCUELA LOS PATIOS	1	151	110	108	60	48	2	0
		ESCUELA SAN MIGUEL	1	235	156	152	59	93	4	0
	TRONADORA	ESCUELA TRONADORA	3	1 227	744	733	287	446	8	3
		ESCUELA VIEJO ARENAL	1	59	15	12	4	8	3	0
		ESCUELA EL SILENCIO	1	110	92	90	59	31	1	1
	SANTA ROSA	ESCUELA LOS ÁNGELES DE SANTA ROSA	2	927	565	556	298	258	5	4
		ESCUELA PARCELAS QUEBRADA AZUL	1	490	298	294	199	95	4	0
		HOGAR DE LARGA ESTANCIA TILARÁN	1	22	6	6	2	4	0	0
	LÍBANO	ESCUELA ROSITA CHAVEZ DE CABEZAS	1	352	207	203	120	83	4	0
		ESCUELA CERRO SAN JOSÉ	1	100	79	79	38	41	0	0

CUADRO 3.23 GUANACASTE: JUNTAS, ELECTORADO [1/], PARTICIPACIÓN, VOTOS POR PARTIDO, NULOS Y BLANCOS, PARA PRESIDENCIA Y VICEPRESIDENCIAS DE LA REPÚBLICA, SEGÚN CANTÓN, DISTRITO ADMINISTRATIVO Y CENTRO DE VOTACIÓN
ELECCIONES 3 DE ABRIL 2022

CANTÓN	DISTRITO ADMINISTRATIVO	CENTRO DE VOTACIÓN	JUNTAS	ELECTORADO [1/]	VOTOS RECIBIDOS					
					TOTAL GENERAL	VOTOS VÁLIDOS			NULOS	BLANCOS
						TOTAL	LIBERACIÓN NACIONAL	PROGRESO SOCIAL DEMOCRÁTICO		
-		ESCUELA SOLANÍA	1	214	149	145	44	101	3	1
		ESCUELA EL AGUACATE	1	104	44	44	9	35	0	0
	TIERRAS MORENAS	ESCUELA JAIME GUTIÉRREZ BRAUN	1	619	379	377	264	113	0	2
		ESCUELA RÍO PIEDRAS	1	323	200	195	92	103	4	1
	ARENAL	LICEO EXPERIMENTAL BILINGÜE NUEVO ARENAL	3	1 637	957	943	465	478	12	2
		ESCUELA LA UNIÓN	1	63	38	38	11	27	0	0
		ESCUELA EL DOS DE TILARÁN	1	227	167	163	48	115	2	2
	CABECERAS	ESCUELA CABECERA DE CAÑAS	1	623	351	338	147	191	11	2
		ESCUELA LAS NUBES	1	158	111	108	43	65	1	2
NANDAYURE	CARMONA	ESCUELA PRESBÍTERO JOSÉ DANIEL CARMONA	4	1 975	1 245	1 224	587	637	19	2
		HOGAR DE LARGA ESTANCIA SAGRADO CORAZÓN DE JESÚS	1	16	9	9	7	2	0	0
		ESCUELA GUILLERMO ALVARADO HERNÁNDEZ	2	996	623	614	271	343	7	2
	SANTA RITA	ESCUELA TACANI	1	94	60	60	26	34	0	0
		ESCUELA CACAO	1	414	231	226	140	86	4	1
		ESCUELA ABRAHAM FARAH MATA	1	205	139	139	74	65	0	0
		ESCUELA SAN PEDRO	1	200	116	115	58	57	1	0
	ZAPOTAL	ESCUELA EL CARMEN	1	168	71	67	39	28	3	1
		ESCUELA RÍO DE ORA	1	163	100	97	54	43	3	0
		ESCUELA RÍO DE ORO	1	159	73	72	20	52	1	0
	SAN PABLO	ESCUELA NANDAYURE	2	1 146	619	606	303	303	12	1
		ESCUELA PAVONES	1	448	205	203	98	105	2	0
		ESCUELA BELLA VISTA	1	107	67	67	43	24	0	0
	PORVENIR	ESCUELA CERRO AZUL	1	139	101	100	70	30	1	0
		ESCUELA LOS ÁNGELES	1	344	242	242	126	116	0	0
		ESCUELA QUEBRADA GRANDE	1	146	86	85	53	32	1	0
		ESCUELA BEJUCO	1	256	143	137	67	70	6	0
		ESCUELA PILAS DE BEJUCO	1	166	113	108	29	79	5	0
		ESCUELA COROZALITO	1	238	136	135	67	68	1	0
		ESCUELA SAN FRANCISCO DE COYOTE	1	509	302	292	139	153	8	2
	BEJUCO	ESCUELA JABILLOS	1	283	134	128	81	47	4	2
		ESCUELA QUEBRADA NANDO	1	127	62	61	39	22	1	0
		ESCUELA EL ZAPOTE	1	170	84	83	52	31	1	0
		ESCUELA COLONIA DEL VALLE	1	209	102	97	42	55	4	1
		ESCUELA LA JABILLA	1	209	110	100	54	46	7	3

CUADRO 3.23 GUANACASTE: JUNTAS, ELECTORADO [1/], PARTICIPACIÓN, VOTOS POR PARTIDO, NULOS Y BLANCOS, PARA PRESIDENCIA Y VICEPRESIDENCIAS DE LA REPÚBLICA, SEGÚN CANTÓN, DISTRITO ADMINISTRATIVO Y CENTRO DE VOTACIÓN
ELECCIONES 3 DE ABRIL 2022

CANTÓN	DISTRITO ADMINISTRATIVO	CENTRO DE VOTACIÓN	JUNTAS	ELECTORADO [1/]	VOTOS RECIBIDOS					
					TOTAL GENERAL	VOTOS VÁLIDOS			NULOS	BLANCOS
						TOTAL	LIBERACIÓN NACIONAL	PROGRESO SOCIAL DEMOCRÁTICO		
LA CRUZ	LA CRUZ	ESCUELA SALVADOR VILLAR MUÑOZ	9	5 714	2 393	2 340	1 223	1 117	45	8
		ESCUELA COPALCHÍ	1	370	157	155	84	71	1	1
		ESCUELA TEMPATAL	1	371	145	143	66	77	2	0
		ESCUELA LAS BRISAS	1	234	98	97	49	48	1	0
		ESCUELA EL PORVENIR	1	149	73	70	48	22	3	0
		ESCUELA GIL TABLADA COREA	1	525	184	180	77	103	2	2
		ESCUELA LAS VUELTAS	2	1 002	427	420	203	217	6	1
	SANTA CECILIA	ESCUELA CENTRAL DE SANTA CECILIA	5	2 932	1 008	985	406	579	16	7
		ESCUELA SAN PABLO	1	85	45	44	17	27	0	1
		ESCUELA LA VIRGEN	1	224	78	75	30	45	3	0
		ESCUELA JUNTAS DEL CAOBA	1	479	187	181	91	90	5	1
		ESCUELA BELICE	1	163	60	60	27	33	0	0
		ESCUELA LOS PALMARES	1	211	96	91	46	45	5	0
	LA GARITA	ESCUELA LA GARITA	1	589	254	251	139	112	1	2
		ESCUELA GUAPINOL	1	162	94	90	51	39	4	0
		ESCUELA LOS ANDES	1	124	35	35	24	11	0	0
	SANTA ELENA	ESCUELA CUAJINIQUIL	3	1 504	632	623	288	335	7	2
HOJANCHA	HOJANCHA	ESCUELA VICTORIANO MENA MENA	4	2 445	1 503	1 481	638	843	17	5
		ESCUELA LA MARAVILLA	1	266	146	144	68	76	2	0
		ESCUELA PILANGOSTA	1	281	164	160	84	76	3	1
	MONTE ROMO	ESCUELA LOS ÁNGELES	1	205	99	95	56	39	1	3
		ESCUELA CUESTA ROJA	1	143	76	76	44	32	0	0
		ESCUELA MONTE ROMO	1	335	179	173	77	96	3	3
		ESCUELA ALTOS DEL SOCORRO	1	117	59	58	33	25	0	1
	PUERTO CARRILLO	ESCUELA LAJAS	1	169	72	70	32	38	2	0
		ESCUELA BETANIA	1	100	41	41	23	18	0	0
		ESCUELA ARBOLITO	1	270	137	128	63	65	7	2
		ESCUELA JUAN ESTRADA RAVAGO	1	413	218	208	93	115	8	2
		ESCUELA PUERTO CARRILLO	1	323	178	177	78	99	1	0
	HUACAS	ESCUELA PITA RAYADA	1	161	94	90	25	65	4	0
		ESCUELA JOSÉ MARTÍN CARRILLO	1	390	223	219	143	76	3	1
	MATAMBÚ	ESCUELA VEINTISÉIS DE FEBRERO	2	718	346	338	169	169	7	1

[1/] Se modificó la cantidad del electorado de acuerdo con las resoluciones DGRA-025-2022, DGRA-033-2022, DGRA-034-2022, DGRA-036-2022, DGRA-038-2022, DGRA-041-2022, DGRA-042-2022, DGRA-043-2022 y DGRA-123-2022.

FUENTE: Tribunal Supremo de Elecciones.

CUADRO 3.24 PUNTARENAS: JUNTAS, ELECTORADO [1/], PARTICIPACIÓN, VOTOS POR PARTIDO, NULOS Y BLANCOS, PARA PRESIDENCIA Y VICEPRESIDENCIAS DE LA REPÚBLICA, SEGÚN CANTÓN, DISTRITO ADMINISTRATIVO Y CENTRO DE VOTACIÓN
ELECCIONES 3 DE ABRIL 2022

CANTÓN	DISTRITO ADMINISTRATIVO	CENTRO DE VOTACIÓN	JUNTAS	ELECTORADO [1/]	VOTOS RECIBIDOS					
					TOTAL GENERAL	VOTOS VÁLIDOS			NULOS	BLANCOS
						TOTAL	LIBERACIÓN NACIONAL	PROGRESO SOCIAL DEMOCRÁTICO		
	PUNTARENAS	ESCUELA DELIA URBINA DE GUEVARA	4	2 292	1 380	1 363	614	749	15	2
		ESCUELA PLAYA TORRES	1	189	68	63	58	5	1	4
		ESCUELA EL CARMEN	6	3 346	1 982	1 938	840	1 098	40	4
		ESCUELA MORA Y CAÑAS	4	1 905	1 105	1 076	455	621	29	0
	PITAHAYA	ESCUELA PITAHAYA	1	416	218	216	132	84	1	1
		ESCUELA ARANJUEZ	2	693	319	315	149	166	3	1
		ESCUELA CHAPERNAL	1	96	52	52	25	27	0	0
		ESCUELA VILLA BRÚCELAS	1	273	136	135	88	47	1	0
	CHOMES	ESCUELA NORA MARÍA QUESADA CHAVARRÍA	2	873	359	345	134	211	13	1
		ESCUELA DOMINGO FAUSTINO SARMIENTO	1	294	151	149	102	47	2	0
		ESCUELA LAGARTOS	2	747	304	304	136	168	0	0
		ESCUELA EL MALINCHE	1	242	109	105	32	73	4	0
		ESCUELA JUDAS	2	915	413	404	197	207	8	1
		ESCUELA MORALES	2	1 004	417	402	235	167	12	3
		ESCUELA LEPANTO	2	873	515	502	272	230	11	2
		ESCUELA MONTAÑA GRANDE	1	372	196	196	107	89	0	0
		ESCUELA RICARDO MORENO CAÑAS	5	2 574	1 242	1 215	590	625	21	6
		ESCUELA TOBÍAS MONTERO CASCANTE	2	715	351	342	173	169	8	1
		ESCUELA PEDRO ROSALES REYES	1	86	46	46	24	22	0	0
		ESCUELA JUAN DE LEÓN	1	97	62	62	38	24	0	0
		ESCUELA CUAJINIQUIL	1	46	21	21	13	8	0	0
	LEPANTO	ESCUELA DOMINICAS	2	755	393	383	213	170	9	1
		ESCUELA BILLO ZELEDÓN	1	426	281	278	162	116	3	0
		ESCUELA SAN RAMÓN DE RÍO BLANCO	1	70	48	48	30	18	0	0
		ESCUELA CABO BLANCO DEL GOLFO	1	403	215	213	133	80	1	1
		ESCUELA LA TIGRA	1	97	64	64	55	9	0	0
		ESCUELA SAN MIGUEL DE RÍO BLANCO	1	263	108	107	67	40	1	0
		ESCUELA CERRO FRÍO	1	49	20	20	4	16	0	0
		ESCUELA SAN BLAS	1	445	273	267	149	118	6	0
		ESCUELA ISLA DE VENADO	1	455	247	245	215	30	1	1
		ESCUELA LA FRESCA	1	184	100	99	64	35	1	0
		ESCUELA SAN PEDRO	1	303	186	184	107	77	2	0
		ESCUELA LA FLORIDA	1	276	174	173	150	23	1	0
		HOGAR DE LARGA ESTANCIA MARÍA INMACULADA	1	34	17	17	13	4	0	0
		ESCUELA JULIO ACOSTA GARCÍA	5	2 559	1 032	1 007	519	488	21	4

CUADRO 3.24 PUNTARENAS: JUNTAS, ELECTORADO [1/], PARTICIPACIÓN, VOTOS POR PARTIDO, NULOS Y BLANCOS, PARA PRESIDENCIA Y VICEPRESIDENCIAS DE LA REPÚBLICA, SEGÚN CANTÓN, DISTRITO ADMINISTRATIVO Y CENTRO DE VOTACIÓN
ELECCIONES 3 DE ABRIL 2022

CANTÓN	DISTRITO ADMINISTRATIVO	CENTRO DE VOTACIÓN	JUNTAS	ELECTORADO [1/]	VOTOS RECIBIDOS					
					TOTAL GENERAL	VOTOS VÁLIDOS			NULOS	BLANCOS
						TOTAL	LIBERACIÓN NACIONAL	PROGRESO SOCIAL DEMOCRÁTICO		
PUNTARENAS	PAQUERA	ESCUELA POCHOTE	1	217	90	88	63	25	0	2
		ESCUELA LA ESPERANZA	1	149	60	59	37	22	1	0
		ESCUELA RÍO GRANDE	2	768	325	323	178	145	2	0
		ESCUELA SAN RAFAEL	1	265	130	128	60	68	1	1
		ESCUELA GIGANTE	1	58	29	29	25	4	0	0
		ESCUELA PUEBLO NUEVO	1	180	86	86	47	39	0	0
		ESCUELA BAJO NEGROS	1	102	67	65	50	15	2	0
		ESCUELA PANICA DOS	1	245	97	96	48	48	0	1
		ESCUELA CONCEPCIÓN	1	161	85	85	49	36	0	0
		ESCUELA VALLE AZUL	1	277	142	133	61	72	6	3
		ESCUELA PLAYA BLANCA	1	164	72	70	46	24	2	0
	MANZANILLO	ESCUELA MANZANILLO	1	415	196	187	64	123	8	1
		ESCUELA BRISAS DEL GOLFO	3	1 537	659	638	307	331	19	2
		ESCUELA ABANGARITOS	1	335	142	138	79	59	3	1
	GUACIMAL	ESCUELA COYOLITO (OESTE)	1	265	135	131	41	90	4	0
		ESCUELA PELAYO MARCET CASAJUANA	1	582	340	331	183	148	3	6
		ESCUELA SANTA ROSA DE GUACIMAL	1	124	88	86	36	50	2	0
	BARRANCA	ESCUELA RIOJALANDIA	17	10 185	4 481	4 372	1 745	2 627	97	12
		ESCUELA SAN MIGUEL DE BARRANCA	1	507	304	298	114	184	4	2
		ESCUELA RÍO BARRANCA	1	449	194	192	82	110	1	1
		ESCUELA AUGUSTO COLOMBARI CHICOLI	4	2 128	963	931	358	573	30	2
		ESCUELA LA GUARIA	1	503	331	322	123	199	9	0
		ESCUELA JUANITO MORA PORRAS	7	3 914	1 692	1 645	584	1 061	43	4
		COLEGIO TÉCNICO PROFESIONAL EL ROBLE	9	5 475	2 152	2 108	788	1 320	38	6
		HOGAR DE LARGA ESTANCIA MIGUEL MORENO	1	28	15	15	14	1	0	0
	MONTE VERDE	ESCUELA RAFAEL ARGUEDAS HERRERA	1	646	407	398	202	196	7	2
		ESCUELA SANTA ELENA	5	2 607	1 488	1 462	644	818	23	3
		ESCUELA ALTOS DE SAN LUIS	1	347	220	216	138	78	3	1
	ISLA DEL COCO	EDIFICIO GUBERNAMENTAL ISLA DEL COCO (EL MINAE)	1	21	4	4	3	1	0	0
	COBANO	ESCUELA TEODORO SALAMANCA	1	346	153	151	63	88	2	0
		ESCUELA CARMEN LYRA	5	3 012	1 159	1 134	484	650	23	2
		ESCUELA MOCTEZUMA	1	343	153	152	74	78	1	0
		ESCUELA RÍO NEGRO	1	271	121	118	57	61	3	0
		ESCUELA BELLO HORIZONTE	1	303	143	141	60	81	2	0
		ESCUELA RÍO FRÍO	1	72	34	33	27	6	1	0
		ESCUELA CONFEDERACIÓN SUIZA	1	200	59	57	28	29	2	0

CUADRO 3.24 PUNTARENAS: JUNTAS, ELECTORADO [1/], PARTICIPACIÓN, VOTOS POR PARTIDO, NULOS Y BLANCOS, PARA PRESIDENCIA Y VICEPRESIDENCIAS DE LA REPÚBLICA, SEGÚN CANTÓN, DISTRITO ADMINISTRATIVO Y CENTRO DE VOTACIÓN
ELECCIONES 3 DE ABRIL 2022

CANTÓN	DISTRITO ADMINISTRATIVO	CENTRO DE VOTACIÓN	JUNTAS	ELECTORADO [1/]	VOTOS RECIBIDOS					
					TOTAL GENERAL	VOTOS VÁLIDOS			NULOS	BLANCOS
						TOTAL	LIBERACIÓN NACIONAL	PROGRESO SOCIAL DEMOCRÁTICO		
		ESCUELA PAVÓN	1	127	72	71	42	29	1	0
		ESCUELA CABUYA	1	341	167	165	86	79	1	1
		ESCUELA MAL PAÍS	1	254	110	108	51	57	2	0
		ESCUELA SANTA TERESA	2	682	226	216	89	127	10	0
	CHACARITA	ESCUELA CARRIZAL	12	7 146	3 344	3 266	1 310	1 956	70	8
		ESCUELA FRAY CASIANO DE MADRID	10	5 969	2 310	2 276	1 039	1 237	31	3
		ESCUELA ISLA DE CHIRA	1	517	295	290	237	53	4	1
	CHIRA	ESCUELA BOCANA	1	391	226	223	185	38	3	0
		ESCUELA MONTERO Y PALITO	1	378	206	203	123	80	3	0
	ACAPULCO	ESCUELA JORGE BORBÓN CASTRO	2	976	513	500	255	245	10	3
		ESCUELA SAN RAFAEL DE ACAPULCO	1	47	22	22	11	11	0	0
		ESCUELA EL ROBLE	12	7 117	4 207	4 121	1 686	2 435	82	4
		CAI EL ROBLE SENTENCIADOS	1	509	133	126	79	47	5	2
	EL ROBLE	ESCUELA EL CHAGÜITE	5	2 839	1 127	1 096	406	690	29	2
		ESCUELA JOSÉ JOAQUÍN MORA PORRAS	3	1 617	733	712	269	443	20	1
		CAI EL ROBLE INDICIADOS	1	99	32	32	18	14	0	0
		ESCUELA OJO DE AGUA	1	135	100	99	48	51	0	1
	ARANCIBIA	SALÓN COMUNAL BAJO CALIENTE	1	185	107	104	62	42	2	1
		ESCUELA CORAZÓN DE JESÚS	1	169	132	129	88	41	1	2
		ESCUELA ARTURO TORRES MARTÍNEZ	15	8 867	5 128	5 006	2 078	2 928	112	10
	ESPÍRITU SANTO	ESCUELA EL MOJÓN	4	2 034	959	948	380	568	10	1
		ESCUELA MARAÑONAL	5	2 950	1 793	1 745	690	1 055	39	9
		ESCUELA ANTONIO VALLERRIESTRA	4	1 953	862	847	350	497	14	1
	SAN JUAN GRANDE	ESCUELA ROSARIO VÁZQUEZ MONGE	2	964	571	562	181	381	8	1
		HOGAR DE LARGA ESTANCIA CARLOS VENEGAS	1	13	7	7	5	2	0	0
ESPARZA	MACACONA	ESCUELA HERIBERTO ZELEDÓN RODRÍGUEZ	6	3 437	1 866	1 824	691	1 133	34	8
		ESCUELA BRUSELAS	1	257	156	154	88	66	2	0
		ESCUELA JUAN RAFAEL JIMÉNEZ	1	511	278	267	115	152	9	2
	SAN RAFAEL	ESCUELA MARATÓN	1	144	90	88	44	44	2	0
		ESCUELA EL BARÓN	1	532	325	317	143	174	6	2
		ESCUELA PEÑAS BLANCAS	1	129	85	83	20	63	2	0
	SAN JERÓNIMO	ESCUELA MESETAS ABAJO	1	69	37	37	25	12	0	0
		ESCUELA GIL GONZÁLEZ DÁVILA	1	381	236	230	132	98	5	1
		ESCUELA CERRILLOS	1	146	93	92	48	44	0	1
		ESCUELA DIEGO DE ARTIEDA Y CHIRINO	1	64	40	40	13	27	0	0
	CALDERA	ESCUELA MATA LIMÓN	1	577	259	257	99	158	2	0

CUADRO 3.24 PUNTARENAS: JUNTAS, ELECTORADO [1/], PARTICIPACIÓN, VOTOS POR PARTIDO, NULOS Y BLANCOS, PARA PRESIDENCIA Y VICEPRESIDENCIAS DE LA REPÚBLICA, SEGÚN CANTÓN, DISTRITO ADMINISTRATIVO Y CENTRO DE VOTACIÓN
ELECCIONES 3 DE ABRIL 2022

CANTÓN	DISTRITO ADMINISTRATIVO	CENTRO DE VOTACIÓN	JUNTAS	ELECTORADO [1/]	VOTOS RECIBIDOS					
					TOTAL GENERAL	VOTOS VÁLIDOS			NULOS	BLANCOS
						TOTAL	LIBERACIÓN NACIONAL	PROGRESO SOCIAL DEMOCRÁTICO		
	CALDERA	ESCUELA SALINAS	2	1 087	506	499	194	305	7	0
		ESCUELA TIVIVES	1	218	92	92	39	53	0	0
BUENOS AIRES	BUENOS AIRES	ESCUELA LÍDER ROGELIO FERNÁNDEZ GÜELL	12	7 271	3 858	3 783	880	2 903	62	13
		ESCUELA SAN LUIS	1	275	129	128	24	104	1	0
		ESCUELA ARTURO TINOCO JIMÉNEZ	1	496	214	201	47	154	11	2
		ESCUELA UJARRÁS	2	1 039	463	451	95	356	7	5
		ESCUELA PARAÍSO	1	174	84	81	41	40	3	0
		ESCUELA BAJO LAS BRISAS	2	904	329	323	67	256	3	3
		ESCUELA BOLAS DE KRUGRA	1	392	211	204	55	149	3	4
		ESCUELA OLAN	1	57	19	19	7	12	0	0
		ESCUELA EL PUENTE	1	378	114	108	28	80	5	1
		ESCUELA VILLA HERMOSA	1	242	112	109	48	61	2	1
		ESCUELA EL CEIBO	1	447	209	199	36	163	9	1
		ESCUELA SAN CARLOS	2	733	389	377	84	293	9	3
		ESCUELA SANTA CRUZ	7	3 973	1 881	1 845	392	1 453	27	9
		ESCUELA PALMITAL	1	121	43	41	8	33	2	0
	VOLCÁN	ESCUELA VOLCÁN	3	1 332	649	639	231	408	10	0
		ESCUELA EL PEJE	1	640	327	321	112	209	3	3
		ESCUELA CORDONCILLO	1	390	187	185	60	125	1	1
		ESCUELA CONVENTO	1	603	267	265	116	149	2	0
		ESCUELA POTRERO GRANDE	2	1 174	519	512	137	375	6	1
	POTRERO GRANDE	ESCUELA JABILLO	1	367	182	177	51	126	3	2
		ESCUELA LAS VUELTAS	1	330	173	169	49	120	4	0
		ESCUELA LA MARAVILLA	1	431	198	196	80	116	2	0
		ESCUELA TERRABÁ	2	646	341	327	85	242	12	2
		ESCUELA SAN RAFAEL DE CABAGRA	2	948	321	318	131	187	3	0
	BORUCA	ESCUELA CLAVERA	1	65	32	31	3	28	1	0
		ESCUELA CAPRI	1	310	134	128	17	111	5	1
		ESCUELA SAN ANTONIO	1	299	130	128	23	105	1	1
		ESCUELA DORIS Z STONE	2	1 252	617	606	142	464	7	4
		ESCUELA REY CURRE	1	406	185	180	61	119	5	0
		ESCUELA CAJÓN	1	262	92	92	27	65	0	0
		ESCUELA LA SHAMBA	1	178	85	82	47	35	2	1
	PILAS	ESCUELA LAS PILAS	1	143	72	70	21	49	1	1
		ESCUELA CONCEPCIÓN	1	467	284	276	67	209	6	2
		ESCUELA BIJAGUAL	1	461	185	184	48	136	1	0

CUADRO 3.24 PUNTARENAS: JUNTAS, ELECTORADO [1/], PARTICIPACIÓN, VOTOS POR PARTIDO, NULOS Y BLANCOS, PARA PRESIDENCIA Y VICEPRESIDENCIAS DE LA REPÚBLICA, SEGÚN CANTÓN, DISTRITO ADMINISTRATIVO Y CENTRO DE VOTACIÓN
ELECCIONES 3 DE ABRIL 2022

CANTÓN	DISTRITO ADMINISTRATIVO	CENTRO DE VOTACIÓN	JUNTAS	ELECTORADO [1/]	VOTOS RECIBIDOS					
					TOTAL GENERAL	VOTOS VÁLIDOS			NULOS	BLANCOS
						TOTAL	LIBERACIÓN NACIONAL	PROGRESO SOCIAL DEMOCRÁTICO		
	COLINAS	ESCUELA SAN VICENTE Y LAS GRANADINAS	1	143	86	86	26	60	0	0
		ESCUELA MAÍZ DE LOS UVA	1	337	187	182	31	151	5	0
		ESCUELA GUAGARAL	1	236	152	150	48	102	2	0
		ESCUELA MAÍZ DE LOS BORUCAS	1	334	172	171	47	124	0	1
	CHÁNGUENA	ESCUELA CHÁNGUENA	1	273	172	170	62	108	2	0
		ESCUELA PILÓN	1	485	219	210	83	127	5	4
		ESCUELA VEGAS DEL RÍO CHÁNGUENA	1	118	45	44	16	28	1	0
		ESCUELA LA BONGA	1	274	130	128	46	82	1	1
		ESCUELA PARAÍSO DE CHÁNGUENA	1	240	118	113	36	77	3	2
		ESCUELA SAN LUIS DE CHÁNGUENA	1	42	17	17	4	13	0	0
	BIOLLEY	ESCUELA EL CACIQUE	1	63	28	28	13	15	0	0
		ESCUELA CAÑO BRAVO	1	172	72	70	30	40	1	1
		ESCUELA LOS NARANJOS	1	245	107	106	29	77	1	0
		ESCUELA LA PUNA	1	190	88	86	32	54	1	1
		ESCUELA COLORADO	1	564	232	228	60	168	2	2
	BRUNKA	ESCUELA JUAN RAFAEL MORA PORRAS	2	670	319	314	127	187	3	2
		ESCUELA SAN RAFAEL DE BRUNKA	2	906	455	444	189	255	9	2
		ESCUELA SANTA MARTA	3	1 237	703	684	193	491	15	4
		ESCUELA CAÑAS	1	351	171	167	69	98	3	1
MONTES DE ORO	MIRAMAR	ESCUELA JOSÉ MARÍA ZELEDÓN	9	4 950	2 729	2 674	1 152	1 522	50	5
		ESCUELA ZAGALA VIEJA	1	215	135	133	80	53	2	0
		ESCUELA GREGORIO PRENDAS MONTERO	1	74	37	36	23	13	1	0
		ESCUELA TAJO ALTO	1	148	83	81	34	47	2	0
		HOGAR DE LARGA ESTANCIA FRAY CASIANO DE MADRID	1	50	29	29	14	15	0	0
	LA UNIÓN	ESCUELA LINDA VISTA	3	1 611	874	847	330	517	24	3
		ESCUELA SAN BUENAVENTURA	1	211	128	127	64	63	1	0
		ESCUELA PALMITAL	1	266	154	153	51	102	1	0
		ESCUELA CEDRAL	1	360	226	221	169	52	3	2
		ESCUELA LAGUNA	1	174	98	94	21	73	3	1
	SAN ISIDRO	ESCUELA CIRUELAS	1	54	25	25	13	12	0	0
		ESCUELA SAN ISIDRO	3	1 346	733	711	326	385	21	1
		ESCUELA SANTA ROSA	3	1 379	665	656	270	386	9	0

CUADRO 3.24 PUNTARENAS: JUNTAS, ELECTORADO [1/], PARTICIPACIÓN, VOTOS POR PARTIDO, NULOS Y BLANCOS, PARA PRESIDENCIA Y VICEPRESIDENCIAS DE LA REPÚBLICA, SEGÚN CANTÓN, DISTRITO ADMINISTRATIVO Y CENTRO DE VOTACIÓN
ELECCIONES 3 DE ABRIL 2022

CANTÓN	DISTRITO ADMINISTRATIVO	CENTRO DE VOTACIÓN	JUNTAS	ELECTORADO [1/]	VOTOS RECIBIDOS					
					TOTAL GENERAL	VOTOS VÁLIDOS			NULOS	BLANCOS
						TOTAL	LIBERACIÓN NACIONAL	PROGRESO SOCIAL DEMOCRÁTICO		
OSA	PUERTO CORTÉS	ESCUELA NIEBOROWSKY	6	3 291	1 586	1 558	657	901	25	3
		ESCUELA CORONADO	2	840	429	425	97	328	4	0
		ESCUELA TORTUGA	1	550	252	250	67	183	1	1
		ESCUELA SAN BUENAVENTURA	1	351	177	173	87	86	4	0
		ESCUELA OJO DE AGUA	3	1 529	760	738	307	431	21	1
		ESCUELA BALSAR	1	108	58	58	42	16	0	0
	PALMAR	ESCUELA EDUARDO GARNIER	6	3 258	1 659	1 623	442	1 181	29	7
		ESCUELA CENTRAL PALMAR SUR	3	1 658	786	766	248	518	18	2
		ESCUELA SANTA EDUVIGES	1	376	216	209	86	123	7	0
		ESCUELA LEONOR CHINCHILLA	2	732	295	289	79	210	6	0
		ESCUELA FINCA DOCE	2	1 165	535	528	161	367	6	1
		ESCUELA FINCA DOS CUATRO	1	413	147	146	29	117	1	0
		ESCUELA CAÑA BLANCAL	1	229	106	104	25	79	2	0
		ESCUELA EL PROGRESO	1	120	39	38	20	18	1	0
		HOGAR DE LARGA ESTANCIA PALMAR SUR	1	45	36	36	15	21	0	0
	SIERPE	ESCUELA SIERPE	2	944	335	327	90	237	7	1
		ESCUELA MOGOS	1	101	31	30	15	15	1	0
		ESCUELA SÁBALO	1	71	38	37	14	23	1	0
		ESCUELA RINCÓN DE OSA	1	255	93	92	43	49	1	0
		ESCUELA CHOCUACO	1	126	52	50	26	24	0	2
		ESCUELA MIRAMAR	1	86	36	36	6	30	0	0
		ESCUELA JALACA	1	135	63	62	26	36	0	1
	BAHÍA BALLENA	ESCUELA FINCA GUANACASTE	1	123	66	65	18	47	1	0
		ESCUELA DOMINICALITO	2	733	338	332	107	225	5	1
		ESCUELA FLOR DE BAHÍA	5	2 654	1 222	1 179	366	813	37	6
		ESCUELA MARÍA ROSA DE GÁMEZ	2	1 253	502	492	209	283	9	1
	PIEDRAS BLANCAS	ESCUELA LA GUARIA	1	328	168	161	66	95	6	1
		ESCUELA LA NAVIDAD	1	316	150	146	58	88	4	0
		ESCUELA VENECIA	2	1 257	502	495	118	377	4	3
		ESCUELA SINAÍ	1	93	55	55	33	22	0	0
	BAHÍA DRAKE	ESCUELA DRAKE	2	656	271	265	51	214	3	3
		ESCUELA RIYITO DE SIERPE	1	98	46	44	17	27	2	0
		ESCUELA RANCHO QUEMADO	1	123	77	73	24	49	2	2
		ESCUELA CURIME	1	261	119	117	17	100	2	0
		SALÓN COMUNAL ALTO LAGUNA	1	120	68	68	14	54	0	0

CUADRO 3.24 PUNTARENAS: JUNTAS, ELECTORADO [1/], PARTICIPACIÓN, VOTOS POR PARTIDO, NULOS Y BLANCOS, PARA PRESIDENCIA Y VICEPRESIDENCIAS DE LA REPÚBLICA, SEGÚN CANTÓN, DISTRITO ADMINISTRATIVO Y CENTRO DE VOTACIÓN
ELECCIONES 3 DE ABRIL 2022

CANTÓN	DISTRITO ADMINISTRATIVO	CENTRO DE VOTACIÓN	JUNTAS	ELECTORADO [1/]	VOTOS RECIBIDOS					
					TOTAL GENERAL	VOTOS VÁLIDOS			NULOS	BLANCOS
						TOTAL	LIBERACIÓN NACIONAL	PROGRESO SOCIAL DEMOCRÁTICO		
QUEPOS	QUEPOS	ESCUELA REPÚBLICA DE COREA	7	4 406	2 191	2 156	658	1 498	30	5
		ESCUELA CERRITOS	1	332	143	142	35	107	1	0
		ESCUELA FINCA DAMAS	1	646	294	287	89	198	6	1
		ESCUELA CERROS	2	1 024	413	397	127	270	15	1
		ESCUELA RONCADOR	1	598	178	171	48	123	6	1
		ESCUELA FINCA MARÍTIMA	1	144	47	45	18	27	0	2
		ESCUELA PAQUITA	2	1 155	553	551	138	413	2	0
		ESCUELA EL ESTADIO	7	4 171	1 719	1 680	433	1 247	32	7
		ESCUELA MANUEL ANTONIO	3	1 348	589	572	142	430	16	1
		ESCUELA MARÍA LUISA DE CASTRO(BOCA VIEJA)	2	1 222	541	536	163	373	5	0
		ESCUELA EL COCAL	1	601	181	179	56	123	1	1
		ESCUELA EL PASITO	1	163	61	59	17	42	0	2
		ESCUELA JUAN BAUTISTA SANTAMARÍA	2	671	311	300	127	173	9	2
		ESCUELA SANTA MARTA	1	533	306	305	139	166	1	0
		ESCUELA PUNTO DE MIRA	1	83	65	65	17	48	0	0
	SAVEGRE	ESCUELA DOS BOCAS	1	86	47	46	13	33	1	0
		ESCUELA TIERRAS MORENAS	1	69	24	23	10	13	1	0
		ESCUELA EL SILENCIO	1	467	270	265	119	146	5	0
		ESCUELA SANTO DOMINGO	1	142	65	65	33	32	0	0
		ESCUELA PORTALÓN	1	385	202	202	65	137	0	0
		ESCUELA PORTÓN DE NARANJO	2	1 125	625	617	188	429	7	1
		ESCUELA VILLA NUEVA	1	611	347	338	121	217	9	0
	NARANJITO	ESCUELA LONDRES	2	856	362	357	92	265	5	0
		ESCUELA SAVEGRE	1	312	81	78	32	46	3	0
		HOGAR DE LARGA ESTANCIA SAN FRANCISCO DE ASÍS	1	24	10	7	5	2	3	0
	GOLFITO	ESCUELA CENTRAL SAN JOSÉ	6	3 883	1 734	1 703	753	950	27	4
		ESCUELA LA FLORIDA	1	131	33	33	11	22	0	0
		ESCUELA LA MONA	5	2 697	1 073	1 043	387	656	24	6
		ESCUELA KILOMETRO DIECISÉIS	1	426	163	160	75	85	3	0
		ESCUELA PLAYA CACAO	1	141	28	28	12	16	0	0
		ESCUELA RESIDENCIAL UREÑA	2	1 264	584	575	237	338	9	0
		ESCUELA KILOMETRO VEINTE	1	518	232	229	117	112	3	0
		HOGAR DE LARGA ESTANCIA GOLFITO	1	33	11	10	6	4	1	0
		ESCUELA SATURNINO CEDEÑO CEDEÑO	4	2 587	1 151	1 128	330	798	19	4
		ESCUELA LA INDEPENDENCIA	4	2 141	838	820	239	581	15	3
	PUERTO JIMÉNEZ	ESCUELA CAÑAZA	2	1 245	429	417	104	313	11	1

CUADRO 3.24 PUNTARENAS: JUNTAS, ELECTORADO [1/], PARTICIPACIÓN, VOTOS POR PARTIDO, NULOS Y BLANCOS, PARA PRESIDENCIA Y VICEPRESIDENCIAS DE LA REPÚBLICA, SEGÚN CANTÓN, DISTRITO ADMINISTRATIVO Y CENTRO DE VOTACIÓN
ELECCIONES 3 DE ABRIL 2022

CANTÓN	DISTRITO ADMINISTRATIVO	CENTRO DE VOTACIÓN	JUNTAS	ELECTORADO [1/]	VOTOS RECIBIDOS					
					TOTAL GENERAL	VOTOS VÁLIDOS			NULOS	BLANCOS
						TOTAL	LIBERACIÓN NACIONAL	PROGRESO SOCIAL DEMOCRÁTICO		
GOLFITO	GUAYCARÁ	ESCUELA BOCA GALLARDO	2	854	383	374	91	283	6	3
		ESCUELA LA CARBONERA	1	84	18	18	9	9	0	0
		ESCUELA ELOY MORUA CARRILLO	2	1 199	494	488	192	296	4	2
		ESCUELA CENTRAL RIO CLARO	11	6 527	3 002	2 932	1 187	1 745	58	12
		ESCUELA LLANO BONITO	1	92	38	38	18	20	0	0
		ESCUELA UNIÓN DE COTO	1	61	32	32	11	21	0	0
		ESCUELA VALLE LOS CEDROS	1	65	46	46	29	17	0	0
		ESCUELA CARACOL NORTE	1	139	53	52	28	24	1	0
		ESCUELA VIQUILLAS DOS	2	848	369	361	170	191	8	0
		ESCUELA LOS ÁNGELES	1	172	93	93	59	34	0	0
		ESCUELA SAN RAMÓN	2	1 110	585	567	245	322	15	3
		ESCUELA FINCA CINCUENTA Y CUATRO	1	581	164	164	58	106	0	0
		ESCUELA LÍDER COMTE	2	921	362	354	109	245	5	3
		ESCUELA PUNTA ZANCUDO	1	260	114	112	28	84	2	0
		ESCUELA LA FORTUNA	1	86	46	43	21	22	3	0
		ESCUELA LA VIRGEN	1	437	180	177	46	131	2	1
		ESCUELA PUNTA DE BANCO	1	278	137	137	34	103	0	0
		ESCUELA BAHÍA DE PAVÓN	1	438	147	145	36	109	2	0
	PAVÓN	ESCUELA LA PEÑA	1	226	57	57	27	30	0	0
		ESCUELA ALTOS DE GUAYMÍ	1	260	126	122	31	91	4	0
		ESCUELA ALTO COMTE	1	361	167	163	83	80	2	2
		ESCUELA CENTRO EDUCATIVO EL PROGRESO	1	271	136	130	50	80	5	1
		ESCUELA LA ESCUADRA	1	387	200	199	107	92	1	0
		ESCUELA LAS GEMELAS	1	449	218	204	103	101	9	5
		ESCUELA EL MANZANO	1	393	184	181	80	101	2	1
	SAN VITO	ESCUELA MARÍA AUXILIADORA	6	3 281	1 664	1 632	716	916	23	9
		ESCUELA BAJO REYES	1	616	272	269	107	162	1	2
		ESCUELA LOURDES	2	1 038	497	490	199	291	6	1
		ESCUELA LA AMISTAD	1	398	195	192	62	130	2	1
		ESCUELA ADELE CLARINI	1	623	374	364	139	225	4	6
		ESCUELA LINDA VISTA	1	464	295	293	131	162	2	0
		ESCUELA SANTA CONSTANZA	2	965	513	505	205	300	5	3
		ESCUELA LA MARAVILLA	1	183	111	106	61	45	4	1
		ESCUELA CANADÁ	3	1 556	825	807	331	476	17	1
		HOGAR DE LARGA ESTANCIA COTO BRUS	1	23	17	17	9	8	0	0
		ESCUELA LA ISLA	1	649	290	282	100	182	7	1

CUADRO 3.24 PUNTARENAS: JUNTAS, ELECTORADO [1/], PARTICIPACIÓN, VOTOS POR PARTIDO, NULOS Y BLANCOS, PARA PRESIDENCIA Y VICEPRESIDENCIAS DE LA REPÚBLICA, SEGÚN CANTÓN, DISTRITO ADMINISTRATIVO Y CENTRO DE VOTACIÓN
ELECCIONES 3 DE ABRIL 2022

CANTÓN	DISTRITO ADMINISTRATIVO	CENTRO DE VOTACIÓN	JUNTAS	ELECTORADO [1/]	VOTOS RECIBIDOS					
					TOTAL GENERAL	VOTOS VÁLIDOS			NULOS	BLANCOS
						TOTAL	LIBERACIÓN NACIONAL	PROGRESO SOCIAL DEMOCRÁTICO		
COTO BRUS	SABALITO	ESCUELA JOSÉ GONZALO ACUÑA HERNÁNDEZ	6	3 894	1 633	1 601	642	959	27	5
		ESCUELA SAN MIGUEL	2	1 228	447	433	201	232	11	3
		ESCUELA LAS MELLIZAS	1	576	266	259	146	113	7	0
		ESCUELA LA LUCHA	2	847	443	432	211	221	7	4
		ESCUELA LOS ÁNGELES	1	182	86	86	31	55	0	0
		ESCUELA SAN ANTONIO	2	965	476	467	167	300	6	3
		ESCUELA SANTA TERESITA	1	176	67	64	28	36	2	1
		ESCUELA SAN RAMÓN	2	688	332	325	135	190	7	0
	AGUA BUENA	ESCUELA FEDERICO GUTIÉRREZ BRAUN	5	2 619	1 396	1 376	463	913	17	3
		ESCUELA CAÑAS GORDAS	2	734	305	296	135	161	9	0
		ESCUELA COPAL	1	286	164	160	44	116	4	0
		ESCUELA SAN FRANCISCO	2	821	405	400	174	226	5	0
		ESCUELA CONCEPCIÓN	1	192	96	94	27	67	2	0
		ESCUELA SANTA CECILIA	1	240	96	95	42	53	1	0
		ESCUELA CAMPO TRES	1	567	319	313	141	172	4	2
		ESCUELA LIMONCITO	1	195	106	103	37	66	0	3
	LIMONCITO	ESCUELA LA UNIÓN	1	399	218	212	80	132	4	2
		ESCUELA VEINTITRÉS DE MAYO	1	383	195	187	66	121	7	1
		LICEO DE SABANILLAS	1	589	327	321	89	232	4	2
		ESCUELA ROBERTO SANDI AZOFEIFA	1	93	63	63	44	19	0	0
		ESCUELA SAN GERARDO	1	122	67	64	27	37	3	0
		ESCUELA SANTA RITA	1	335	161	160	59	101	1	0
	PITTIER	ESCUELA NGOBEGUE	2	1 270	538	526	163	363	6	6
		ESCUELA ALTO MONTERREY	1	82	47	44	14	30	2	1
		ESCUELA FILA MENDEZ	1	402	230	227	110	117	3	0
		ESCUELA SANTA ELENA	1	495	265	260	96	164	3	2
		ESCUELA AGUAS CALIENTES	1	256	145	142	71	71	3	0
		ESCUELA KAMAKIRI	1	225	111	111	42	69	0	0
		ESCUELA PALMIRA	1	381	199	195	48	147	1	3
	GUTIÉRREZ BRAUN	ESCUELA JAIME GUTIÉRREZ BRAUN	2	728	397	392	155	237	4	1
		ESCUELA FILA GUINEA	1	541	300	297	124	173	3	0
		ESCUELA FILA TRUCHO	1	299	151	140	42	98	9	2
		ESCUELA LUIS WACHONG LEE	1	491	193	188	96	92	3	2
		ESCUELA LAS BRISAS	2	887	456	440	171	269	11	5
		ESCUELA EL ROBLE	1	427	197	195	87	108	1	1

CUADRO 3.24 PUNTARENAS: JUNTAS, ELECTORADO [1/], PARTICIPACIÓN, VOTOS POR PARTIDO, NULOS Y BLANCOS, PARA PRESIDENCIA Y VICEPRESIDENCIAS DE LA REPÚBLICA, SEGÚN CANTÓN, DISTRITO ADMINISTRATIVO Y CENTRO DE VOTACIÓN
ELECCIONES 3 DE ABRIL 2022

CANTÓN	DISTRITO ADMINISTRATIVO	CENTRO DE VOTACIÓN	JUNTAS	ELECTORADO [1/]	VOTOS RECIBIDOS					
					TOTAL GENERAL	VOTOS VÁLIDOS			NULOS	BLANCOS
						TOTAL	LIBERACIÓN NACIONAL	PROGRESO SOCIAL DEMOCRÁTICO		
PARRITA	PARRITA	ESCUELA OFICIAL DE PARRITA	3	1 517	746	739	343	396	5	2
		ESCUELA ESTERILLOS OESTE	1	454	193	191	65	126	2	0
		ESCUELA GUAPINOL NORTE	1	159	79	79	47	32	0	0
		ESCUELA SARDINAL SUR	1	179	75	71	27	44	3	1
		ESCUELA LAS BRISAS	4	2 405	1 036	1 010	384	626	21	5
		ESCUELA LOS ÁNGELES	2	896	515	508	230	278	6	1
		ESCUELA EL TIGRE	2	1 284	455	444	195	249	9	2
		ESCUELA LA CHIRRACA	1	94	51	51	22	29	0	0
		ESCUELA PLAYÓN SAN ISIDRO	1	184	82	80	45	35	2	0
		ESCUELA SARDINAL	1	184	88	83	46	37	5	0
		ESCUELA JUNTA DE CACAO	1	279	83	82	36	46	0	1
		ESCUELA LAS VUELTAS	1	190	100	99	41	58	1	0
		ESCUELA FINCA POCARES	1	146	66	66	14	52	0	0
		ESCUELA PALO SECO	1	418	189	185	81	104	4	0
		ESCUELA SAN RAFAEL NORTE	1	479	244	240	74	166	4	0
		ESCUELA DAMITAS	2	653	264	250	76	174	12	2
		ESCUELA ISLA DAMAS NUMERO DOS	1	37	17	17	9	8	0	0
		ESCUELA DE PIRRÍS	1	90	52	52	47	5	0	0
		ESCUELA EL BAMBÚ DE PARRITA	1	76	49	49	38	11	0	0
		ESCUELA LA VASCONIA	1	239	107	106	78	28	1	0
		ESCUELA ESTERILLOS ANEXA	1	274	102	100	40	60	2	0
		ESCUELA LA JULIETA	4	1 904	985	963	420	543	14	8
		ESCUELA PLAYÓN SUR	1	404	182	176	84	92	5	1
		ESCUELA PLAYA LA PALMA	1	320	143	142	86	56	1	0
		LICEO RURAL EL CARMEN PARRITA	1	207	106	101	43	58	4	1
		ESCUELA ISLA PALO SECO	1	111	39	36	18	18	3	0
	CORREDOR	LICEO CIUDAD NEILY	12	6 716	3 144	3 063	1 282	1 781	77	4
		ESCUELA CAMPO DOS Y MEDIO	1	158	86	84	43	41	2	0
		ESCUELA SAN RAFAEL NORTE	1	273	144	137	49	88	4	3
		ESCUELA COTO CUARENTA Y DOS	1	355	162	161	71	90	0	1
		ESCUELA CENTRAL COTO CUARENTA Y SIETE	3	1 254	489	477	185	292	10	2
		ESCUELA LAS VEGAS ABROJO NORTE	2	645	327	324	178	146	3	0
		ESCUELA LA CAMPIÑA	1	448	214	210	95	115	4	0
		ESCUELA LOS PLANES	1	178	82	82	50	32	0	0
		ESCUELA SANTA MARTA	3	1 717	853	836	333	503	17	0
		ESCUELA RÍO BONITO	1	175	83	80	37	43	2	1

CUADRO 3.24 PUNTARENAS: JUNTAS, ELECTORADO [1/], PARTICIPACIÓN, VOTOS POR PARTIDO, NULOS Y BLANCOS, PARA PRESIDENCIA Y VICEPRESIDENCIAS DE LA REPÚBLICA, SEGÚN CANTÓN, DISTRITO ADMINISTRATIVO Y CENTRO DE VOTACIÓN ELECCIONES 3 DE ABRIL 2022

CANTÓN	DISTRITO ADMINISTRATIVO	CENTRO DE VOTACIÓN	JUNTAS	ELECTORADO [1/]	VOTOS RECIBIDOS					
					TOTAL GENERAL	VOTOS VÁLIDOS			NULOS	BLANCOS
						TOTAL	LIBERACIÓN NACIONAL	PROGRESO SOCIAL DEMOCRÁTICO		
CORREDORES		ESCUELA LA FORTUNA	2	939	435	425	149	276	7	3
		ESCUELA ABROJO GUAYMÍ	1	332	147	146	99	47	1	0
		ESCUELA RÍO NUEVO	4	1 989	891	866	300	566	23	2
		HOGAR DE LARGA ESTANCIA NEILY	1	33	24	24	20	4	0	0
	LA CUESTA	ESCUELA JUAN LARA ALFARO	6	3 685	1 388	1 351	504	847	29	8
		ESCUELA LÍDER PASO CANOAS	5	3 050	1 084	1 055	416	639	26	3
		ESCUELA BARRIO NUEVO	2	982	415	410	154	256	4	1
		ESCUELA COLORADO	1	518	224	215	76	139	8	1
	CANOAS	ESCUELA LA MARIPOSA	1	329	174	167	73	94	5	2
		ESCUELA SAN MARTÍN	1	556	226	221	97	124	3	2
		ESCUELA DARIZARA	3	1 709	736	727	291	436	8	1
		ESCUELA CONFRATERNIDAD	5	2 834	902	880	321	559	16	6
		ESCUELA FINCA LAUREL	4	2 592	1 115	1 069	401	668	34	12
		ESCUELA BELLA LUZ	2	1 269	551	536	208	328	10	5
		ESCUELA LA LIBERTAD	1	436	224	220	79	141	3	1
	LAUREL	ESCUELA LA NUBIA	1	257	133	124	58	66	8	1
		ESCUELA CARACOL DE LA VACA	1	416	199	189	72	117	6	4
		ESCUELA VEREH	1	392	169	168	38	130	1	0
		ESCUELA VEGAS DE RÍO LA VACA (NIBIRIBOTDA)	1	244	126	121	58	63	4	1
		ESCUELA FINCA NARANJO	3	1 805	819	800	352	448	17	2
GARABITO		ESCUELA JACÓ	8	4 653	2 109	2 074	877	1 197	32	3
		ESCUELA HERRADURA	6	3 262	1 423	1 403	507	896	14	6
	JACÓ	ESCUELA PUEBLO NUEVO	1	221	95	94	26	68	0	1
		ESCUELA POCHOTAL	1	258	101	98	57	41	3	0
		ESCUELA QUEBRADA AMARILLA	1	569	252	249	132	117	0	3
		ESCUELA TÁRCOLES	2	1 212	483	477	176	301	5	1
	TÁRCOLES	ESCUELA QUEBRADA DE GANADO	4	2 096	1 126	1 112	412	700	14	0
		ESCUELA LAGUNILLAS	2	1 250	518	514	244	270	4	0

[1/] Se modificó la cantidad del electorado de acuerdo con las resoluciones DGRA-029-2022, DGRA-030-2022, DGRA-034-2022, DGRA-036-2022, DGRA-041-2022, DGRA-044-2022, DGRA-117-2022, DGRA-121-2022 y DGRA-124-2022.

FUENTE: Tribunal Supremo de Elecciones.

CUADRO 3.25 LIMÓN: JUNTAS, ELECTORADO [1/], PARTICIPACIÓN, VOTOS POR PARTIDO, NULOS Y BLANCOS, PARA PRESIDENCIA Y VICEPRESIDENCIAS DE LA REPÚBLICA, SEGÚN CANTÓN, DISTRITO ADMINISTRATIVO Y CENTRO DE VOTACIÓN
ELECCIONES 3 DE ABRIL 2022

CANTÓN	DISTRITO ADMINISTRATIVO	CENTRO DE VOTACIÓN	JUNTAS	ELECTORADO [1/]	VOTOS RECIBIDOS					
					TOTAL GENERAL	VOTOS VÁLIDOS			NULOS	BLANCOS
						TOTAL	LIBERACIÓN NACIONAL	PROGRESO SOCIAL DEMOCRÁTICO		
LIMÓN	LIMÓN	ESCUELA RAFAEL YGLESIAS CASTRO	10	6 321	3 007	2 900	1 318	1 582	100	7
		ESCUELA BALVANERO VARGAS MOLINA	7	4 381	1 799	1 754	545	1 209	38	7
		ESCUELA MOÍN	1	605	236	226	85	141	6	4
		ESCUELA MARGARITA ROJAS ZUÑIGA	8	4 687	2 214	2 148	710	1 438	60	6
		ESCUELA LÍDER LOS CORALES	10	5 665	2 893	2 794	1 212	1 582	91	8
		ESCUELA LOS LIRIOS	9	5 648	2 268	2 219	614	1 605	48	1
		ESCUELA SANTA ROSA	1	270	131	127	37	90	1	3
		ESCUELA SANTA EDUVIGES	5	2 537	1 285	1 239	441	798	43	3
		ESCUELA VILLA DEL MAR DOS	5	2 653	1 099	1 073	297	776	22	4
		ESCUELA LÍDER LA COLINA	11	6 928	2 988	2 902	828	2 074	77	9
		ESCUELA ATILIA MATA FRESES	5	3 026	1 504	1 448	565	883	47	9
		ESCUELA VALLE LA AURORA	1	321	146	143	47	96	3	0
		HOGAR DE LARGA ESTANCIA VÍCTOR CASCO TORRES	1	18	6	6	3	3	0	0
		ESCUELA PROYECTO PACUARE	9	5 538	2 411	2 304	792	1 512	88	19
		ESCUELA PORTETE	1	590	254	247	110	137	7	0
		SALÓN COMUNAL LA COLONIA	2	713	381	369	173	196	9	3
		ESCUELA PENSHURT	2	1 051	441	434	184	250	5	2
		ESCUELA VESTA	1	457	148	137	49	88	10	1
		ESCUELA SAN ANDRÉS	3	1 875	626	600	230	370	25	1
		ESCUELA BOCUARE	1	236	148	146	83	63	1	1
		ESCUELA VALLE DE LAS ROSAS	2	843	351	342	227	115	5	4
		ESCUELA EL PROGRESO	2	752	307	290	112	178	9	8
		ESCUELA SAN RAFAEL DE PANDORA	1	387	199	192	81	111	7	0
	VALLE LA ESTRELLA	ESCUELA PANDORA OESTE	1	625	275	267	91	176	6	2
		ESCUELA LA GUARIA	3	1 471	710	686	265	421	19	5
		ESCUELA ALTO CWEN	1	509	186	177	86	91	9	0
		ESCUELA XIQUIARI	1	620	178	171	91	80	3	4
		ESCUELA SINOLÍ	1	260	90	89	16	73	0	1
		ESCUELA CONCEPCIÓN	2	689	293	285	121	164	7	1
		ESCUELA ALMIRANTE	1	472	272	247	180	67	23	2
		ESCUELA GAVILÁN	2	939	276	265	58	207	11	0
		ESCUELA JAKKUE (SITIO HILDA PARTE ESTE)	1	67	22	20	4	16	1	1
		ESCUELA LIVERPOOL	6	3 367	1 326	1 282	377	905	33	11
		ESCUELA RÍO BLANCO	2	961	474	467	176	291	6	1
		ESCUELA LAS BRISAS DE VERAGUA	1	176	90	88	50	38	2	0
	RÍO BLANCO	ESCUELA BÚFALO	2	786	347	339	108	231	7	1
		ESCUELA SANTA RITA	1	217	115	112	55	57	3	0

CUADRO 3.25 LIMÓN: JUNTAS, ELECTORADO [1/], PARTICIPACIÓN, VOTOS POR PARTIDO, NULOS Y BLANCOS, PARA PRESIDENCIA Y VICEPRESIDENCIAS DE LA REPÚBLICA, SEGÚN CANTÓN, DISTRITO ADMINISTRATIVO Y CENTRO DE VOTACIÓN
ELECCIONES 3 DE ABRIL 2022

CANTÓN	DISTRITO ADMINISTRATIVO	CENTRO DE VOTACIÓN	JUNTAS	ELECTORADO [1/]	VOTOS RECIBIDOS					
					TOTAL GENERAL	VOTOS VÁLIDOS			NULOS	BLANCOS
						TOTAL	LIBERACIÓN NACIONAL	PROGRESO SOCIAL DEMOCRÁTICO		
		CAI RÍO BLANCO SANDOVAL	1	430	108	103	60	43	4	1
		ESCUELA LOMA LINDA	1	53	27	26	13	13	1	0
		ESCUELA LA BOMBA	2	1 058	533	526	222	304	7	0
		ESCUELA LÍDER WESTFALIA	1	269	137	136	39	97	1	0
		ESCUELA BANANITO NORTE	2	1 183	421	407	183	224	13	1
	MATAMA	ESCUELA BEVERLY	3	1 458	590	570	207	363	15	5
		ESCUELA AGUAS ZARCAS	1	345	182	174	59	115	7	1
		ESCUELA DONDONIA DOS	1	287	132	131	26	105	1	0
		ESCUELA RÍO BANANO	3	1 375	597	585	151	434	12	0
		ESCUELA CENTRAL DE GUÁPILES	24	14 470	8 445	8 259	3 276	4 983	153	33
		ESCUELA LA UNIÓN	2	672	371	357	146	211	12	2
		ESCUELA LOS DIAMANTES	6	3 407	2 071	2 033	788	1 245	31	7
	GUÁPILES	ESCUELA LA MARINA	2	881	459	454	203	251	5	0
		ESCUELA BELLA VISTA	2	800	401	398	163	235	2	1
		HOGAR DE LARGA ESTANCIA GUÁPILES	1	28	24	22	9	13	1	1
		ESCUELA TORO AMARILLO	8	4 534	2 394	2 344	791	1 553	44	6
		ESCUELA JIMÉNEZ	8	4 222	2 392	2 339	851	1 488	48	5
		ESCUELA ANITA GRANDE	2	1 156	642	628	237	391	11	3
	JIMÉNEZ	ESCUELA SUERRE	3	1 552	956	926	352	574	22	8
		ESCUELA BUENOS AIRES SUR	2	659	452	445	190	255	6	1
		ESCUELA SAN MARTÍN	3	1 408	678	651	247	404	20	7
		ESCUELA LAS PALMITAS	3	1 516	769	753	299	454	16	0
		ESCUELA LÍDER LA RITA	10	5 748	3 185	3 120	1 015	2 105	54	11
		ESCUELA EL JARDÍN	3	1 774	752	736	252	484	11	5
		ESCUELA LAS MERCEDES	2	1 116	643	626	206	420	14	3
		ESCUELA EXCELENCIA TICABAN	3	1 593	713	691	243	448	18	4
		ESCUELA LA TERESA	3	1 389	708	700	285	415	6	2
	RITA	ESCUELA LA PRIMAVERA	2	954	472	465	135	330	6	1
		SALÓN COMUNAL ADI SANTA ROSA	1	456	267	262	99	163	4	1
		ESCUELA PATIO SAN CRISTÓBAL	1	585	279	273	103	170	6	0
		ESCUELA EL CEDRAL	1	323	191	188	71	117	2	1
		ESCUELA SAN GERARDO	3	1 640	673	658	193	465	12	3
POCOCÍ		ESCUELA LA CARLOTA	1	148	86	85	43	42	1	0
		ESCUELA GUARANÍ	1	242	125	123	28	95	2	0
		ESCUELA EL PORVENIR	2	750	389	380	108	272	7	2
		ESCUELA BUENOS AIRES	1	275	123	123	74	49	0	0
		ESCUELA ROXANA	8	4 357	2 057	2 027	633	1 394	20	10

CUADRO 3.25 LIMÓN: JUNTAS, ELECTORADO [1/], PARTICIPACIÓN, VOTOS POR PARTIDO, NULOS Y BLANCOS, PARA PRESIDENCIA Y VICEPRESIDENCIAS DE LA REPÚBLICA, SEGÚN CANTÓN, DISTRITO ADMINISTRATIVO Y CENTRO DE VOTACIÓN
ELECCIONES 3 DE ABRIL 2022

CANTÓN	DISTRITO ADMINISTRATIVO	CENTRO DE VOTACIÓN	JUNTAS	ELECTORADO [1/]	VOTOS RECIBIDOS					
					TOTAL GENERAL	VOTOS VÁLIDOS			NULOS	BLANCOS
						TOTAL	LIBERACIÓN NACIONAL	PROGRESO SOCIAL DEMOCRÁTICO		
		ESCUELA LA MARAVILLA	2	932	365	362	149	213	3	0
		ESCUELA EL CRUCE	1	481	241	238	65	173	3	0
		ESCUELA SAN ANTONIO	5	2 702	1 365	1 337	444	893	25	3
	ROXANA	CAI ROXANA MÓDULO ABC	1	344	55	55	37	18	0	0
		ESCUELA AGUA FRÍA	1	172	70	70	20	50	0	0
		ESCUELA LLANO BONITO	3	1 667	728	706	238	468	16	6
		CAI ROXANA MÓDULO D E	1	170	48	48	35	13	0	0
		CAI ROXANA (MÓDULO AGROPECUARIO)	1	107	25	25	21	4	0	0
		CAI 20 DE DICIEMBRE	1	285	90	89	61	28	1	0
		LICEO CARIARÍ	15	8 816	4 272	4 192	1 283	2 909	72	8
		ESCUELA HUETAR	3	1 626	718	707	208	499	9	2
		ESCUELA CAMPO CINCO	6	3 567	1 778	1 736	564	1 172	37	5
		ESCUELA LOS ÁNGELES	3	1 594	861	845	280	565	13	3
	CARIARI	ESCUELA CAMPO DOS	2	978	516	503	165	338	13	0
		ESCUELA CUATRO ESQUINAS	3	1 780	891	876	302	574	13	2
		ESCUELA EL CEIBO	1	374	204	201	69	132	3	0
		ESCUELA ASTÚA PIRIE	7	4 158	1 989	1 939	582	1 357	40	10
		ESCUELA EL PROGRESO	6	3 626	1 673	1 636	521	1 115	24	13
		HOGAR DE LARGA ESTANCIA CARIARÍ	1	66	36	32	23	9	2	2
		ESCUELA BARRA DEL COLORADO NORTE	1	432	137	130	47	83	5	2
	COLORADO	ESCUELA BARRA DEL TORTUGUERO	2	782	264	254	84	170	8	2
		ESCUELA SAN GERARDO	1	545	226	221	71	150	3	2
		ESCUELA CAÑO ZAPOTA	1	97	46	45	17	28	1	0
		ESCUELA SAN RAFAEL	6	3 655	2 258	2 212	825	1 387	39	7
	LA COLONIA	ESCUELA CASCADAS	5	2 534	1 282	1 248	406	842	25	9

CUADRO 3.25 LIMÓN: JUNTAS, ELECTORADO [1/], PARTICIPACIÓN, VOTOS POR PARTIDO, NULOS Y BLANCOS, PARA PRESIDENCIA Y VICEPRESIDENCIAS DE LA REPÚBLICA, SEGÚN CANTÓN, DISTRITO ADMINISTRATIVO Y CENTRO DE VOTACIÓN
ELECCIONES 3 DE ABRIL 2022

CANTÓN	DISTRITO ADMINISTRATIVO	CENTRO DE VOTACIÓN	JUNTAS	ELECTORADO [1/]	VOTOS RECIBIDOS					
					TOTAL GENERAL	VOTOS VÁLIDOS			NULOS	BLANCOS
						TOTAL	LIBERACIÓN NACIONAL	PROGRESO SOCIAL DEMOCRÁTICO		
		ESCUELA DE EXCELENCIA SAN BOSCO	2	902	514	498	223	275	11	5
SIQUIRRES	SIQUIRRES	ESCUELA LÍDER JUSTO ANTONIO FACIO	14	7 990	3 706	3 599	1 471	2 128	89	18
		ESCUELA SAN ALBERTO	1	377	111	109	46	63	1	1
		ESCUELA SANTA MARTA	2	814	408	392	165	227	12	4
		ESCUELA EL COCO	2	755	402	390	102	288	10	2
		ESCUELA INDIANA TRES	2	857	335	328	119	209	5	2
		ESCUELA GUAYACÁN	1	204	98	97	57	40	1	0
		ESCUELA LA LUCHA	1	253	97	95	31	64	1	1
		ESCUELA EL COCAL	2	988	346	331	109	222	13	2
		ESCUELA LÍDER SECTOR NORTE	14	8 538	3 772	3 672	1 485	2 187	83	17
	PACUARITO	ESCUELA PACUARITO	2	740	295	285	128	157	7	3
		ESCUELA CIMARRONES	3	1 877	818	776	352	424	35	7
		ESCUELA LA PERLA	2	764	334	324	122	202	10	0
		ESCUELA ZEPHANIAH FARGUHARSON VASSELL	1	277	107	105	45	60	2	0
		ESCUELA FAUSTO HERRERA CORDERO	2	618	272	268	111	157	3	1
		ESCUELA LA PERLITA	1	466	137	132	53	79	2	3
		ESCUELA CULTIVEZ	1	450	198	194	63	131	4	0
		ESCUELA LAS BRISAS DE PACUARITO	1	127	43	39	11	28	3	1
	FLORIDA	ESCUELA FLORIDA	2	1 189	634	626	211	415	8	0
		ESCUELA SAN ANTONIO	1	219	141	137	77	60	3	1
		ESCUELA LA PASCUA	1	83	55	53	23	30	1	1
		ESCUELA SAN ISIDRO DE FLORIDA	1	85	62	60	38	22	1	1
	GERMANIA	ESCUELA MILANO	1	552	228	222	93	129	5	1
		ESCUELA GERMANIA	2	725	397	390	186	204	7	0
		ESCUELA LA HEREDIANA	2	930	532	514	176	338	14	4
	EL CAIRO	ESCUELA LÍDER SILVESTRE GRANT GRIFFITH	7	4 114	1 950	1 879	768	1 111	59	12
		ESCUELA SEIS AMIGOS	1	186	70	68	20	48	2	0
		ESCUELA EL PEJE	1	537	212	207	65	142	3	2
	LA ALEGRÍA	ESCUELA BELLA VISTA	1	85	43	43	12	31	0	0
		ESCUELA ANTONIO FERNÁNDEZ GAMBOA	3	1 677	1 045	1 020	446	574	22	3
		ESCUELA SAN ISIDRO DE GERMANIA	4	2 164	1 074	1 039	367	672	28	7
		ESCUELA LA IBERIA	1	464	272	262	111	151	9	1
		ESCUELA PUEBLO CIVIL	2	1 204	533	520	233	287	11	2
	REVENTAZÓN	ESCUELA IMPERIO	2	973	330	327	118	209	3	0
		ESCUELA BARRA DE PARISMINA	1	264	105	100	54	46	3	2
		ESCUELA MARYLAND	2	934	422	412	193	219	9	1

CUADRO 3.25 LIMÓN: JUNTAS, ELECTORADO [1/], PARTICIPACIÓN, VOTOS POR PARTIDO, NULOS Y BLANCOS, PARA PRESIDENCIA Y VICEPRESIDENCIAS DE LA REPÚBLICA, SEGÚN CANTÓN, DISTRITO ADMINISTRATIVO Y CENTRO DE VOTACIÓN
ELECCIONES 3 DE ABRIL 2022

CANTÓN	DISTRITO ADMINISTRATIVO	CENTRO DE VOTACIÓN	JUNTAS	ELECTORADO [1/]	VOTOS RECIBIDOS					
					TOTAL GENERAL	VOTOS VÁLIDOS			NULOS	BLANCOS
						TOTAL	LIBERACIÓN NACIONAL	PROGRESO SOCIAL DEMOCRÁTICO		
		ESCUELA LA ESPERANZA	1	185	63	63	27	36	0	0
TALAMANCA	BRATSI	ESCUELA BAMBÚ	1	438	174	167	60	107	2	5
		ESCUELA LÍDER DE BRIBRI	6	3 622	1 374	1 351	516	835	20	3
		ESCUELA SHIROLES	4	2 307	802	771	384	387	26	5
		ESCUELA SIBUJU	1	358	186	181	100	81	3	2
	SIXAOLA	HOGAR DE LARGA ESTANCIA SANTA LUISA	1	23	7	6	2	4	1	0
		ESCUELA FINCA COSTA RICA	3	1 609	488	478	201	277	6	4
		ESCUELA PARAÍSO	3	1 819	729	712	203	509	15	2
		ESCUELA GANDOCA	1	227	115	112	68	44	3	0
		ESCUELA DAYTONIA	2	683	253	242	105	137	8	3
		ESCUELA FINCA MARGARITA	2	1 058	476	457	207	250	15	4
	CAHUITA	ESCUELA EXCELENCIA CAHUITA	2	1 207	445	425	209	216	16	4
		ESCUELA PUERTO VIEJO	3	1 927	658	623	284	339	30	5
		ESCUELA MANZANILLO	1	392	144	136	63	73	7	1
		ESCUELA HOME CREEK	4	2 600	961	922	342	580	31	8
		ESCUELA DINDIRI	1	164	61	60	25	35	1	0
		ESCUELA BORDÓN	2	672	340	324	109	215	11	5
		ESCUELA BERNARDO DRUG INGERMAN	4	2 108	824	788	399	389	32	4
	TELIRE	ESCUELA COROMA	1	404	168	163	54	109	4	1
		ESCUELA KATSI	2	740	211	200	84	116	10	1
		ESCUELA SEPEQUE	2	1 238	514	509	87	422	5	0
		ESCUELA TELIRE (BLEY)	1	251	47	46	11	35	0	1
		ESCUELA YORKÍN	1	259	104	100	24	76	2	2
		ESCUELA DE JAKCATACLA (MESA DE PIEDRA)	1	275	28	27	18	9	1	0
MATINA	MATINA	ESCUELA MATINA	4	2 246	1 041	1 022	489	533	17	2
		ESCUELA CORINA	1	544	165	151	64	87	13	1
		ESCUELA BRISTOL	1	481	247	243	90	153	1	3
		ESCUELA SAN MIGUEL	1	396	172	169	71	98	3	0
		ESCUELA LÍNEA B	2	1 022	433	416	145	271	13	4
		ESCUELA CUATRO MILLAS	1	307	140	139	74	65	1	0
		ESCUELA PALMERA	1	342	169	168	35	133	0	1
		ESCUELA LA ESPERANZA	1	296	141	137	49	88	3	1
	BATÁN	COLEGIO TÉCNICO PROFESIONAL DE BATAN	13	7 916	3 525	3 432	1 369	2 063	80	13
		ESCUELA LUZÓN	2	813	321	314	146	168	5	2
		ESCUELA VEINTIOCHO MILLAS	2	1 037	462	448	247	201	10	4
		ESCUELA SAHARA	2	699	308	302	148	154	6	0
		SALÓN COMUNAL DE SANTA MARTA	2	898	400	388	169	219	10	2

CUADRO 3.25 LIMÓN: JUNTAS, ELECTORADO [1/], PARTICIPACIÓN, VOTOS POR PARTIDO, NULOS Y BLANCOS, PARA PRESIDENCIA Y VICEPRESIDENCIAS DE LA REPÚBLICA, SEGÚN CANTÓN, DISTRITO ADMINISTRATIVO Y CENTRO DE VOTACIÓN ELECCIONES 3 DE ABRIL 2022

CANTÓN	DISTRITO ADMINISTRATIVO	CENTRO DE VOTACIÓN	JUNTAS	ELECTORADO [1/]	VOTOS RECIBIDOS					
					TOTAL GENERAL	VOTOS VÁLIDOS			NULOS	BLANCOS
						TOTAL	LIBERACIÓN NACIONAL	PROGRESO SOCIAL DEMOCRÁTICO		
	CARRANDI	ESCUELA VEGAS MADRE DE DIOS	1	354	177	171	57	114	6	0
		ESCUELA DE BARBILLA	1	406	179	172	62	110	7	0
		ESCUELA ZENT	3	1 431	652	619	261	358	29	4
		ESCUELA EXCELENCIA ESTRADA	2	1 209	536	519	181	338	12	5
		UNIDAD PEDAGÓGICA RÍO CUBA	5	2 950	1 197	1 161	507	654	29	7
		ESCUELA SANTA MARÍA	2	681	332	319	169	150	13	0
GUÁCIMO	GUÁCIMO	COLEGIO ACADÉMICO DE GUÁCIMO	17	10 655	4 618	4 522	1 526	2 996	87	9
		ESCUELA EL HOGAR	2	861	456	448	160	288	7	1
		ESCUELA EL BOSQUE DE GUÁCIMO	2	929	402	396	193	203	4	2
		ESCUELA PARISMINA	1	542	310	306	90	216	3	1
		ESCUELA SAN LUIS	2	1 109	544	534	147	387	9	1
		ESCUELA LAS COLINAS	1	163	77	74	43	31	2	1
		HOGAR DE LARGA ESTANCIA DAVID GARRO	1	26	12	12	9	3	0	0
	MERCEDES	ESCUELA IROQUOIS	2	915	521	510	219	291	9	2
		ESCUELA LÍDER DE POCORA NORTE	5	2 551	1 292	1 259	445	814	29	4
	POCORA	ESCUELA OJO DE AGUA	1	47	28	27	17	10	0	1
		ESCUELA NUEVO AMANECER	3	1 761	821	787	262	525	30	4
		ESCUELA POCORA SUR	2	653	333	323	128	195	8	2
	RÍO JIMÉNEZ	ESCUELA BALSAVILLE	9	5 271	2 452	2 390	868	1 522	52	10
		ESCUELA EL CAMARÓN	2	1 117	468	458	148	310	10	0
		ESCUELA LOS ÁNGELES	2	650	317	305	159	146	8	4
	DUACARÍ	ESCUELA LUIS SHAPIRO	4	1 864	814	803	286	517	10	1
		ESCUELA EXCELENCIA	2	717	381	377	133	244	2	2
		ESCUELA EL LIMBO	4	1 859	900	881	290	591	16	3

[1/] Se modificó la cantidad del electorado de acuerdo con las resoluciones DGRA-002-2022, DGRA-025-2022, DGRA-026-2022, DGRA-027-2022, DGRA-028-2022, DGRA-029-2022, DGRA-030-2022, DGRA-031-2022, DGRA-032-2022, DGRA-033-2022, DGRA-034-2022, DGRA-036-2022, DGRA-038-2022, DGRA-039-2022, DGRA-044-2022, DGRA-045-2022, DGRA-046-2022, DGRA-047-2022, DGRA-110-2022, DGRA-113-2022, DGRA-114-2022, DGRA-115-2022, DGRA-117-2022, DGRA-118-2022, DGRA-121-2022 y DGRA-124-2022.

FUENTE: Tribunal Supremo de Elecciones.

CUADRO 3.26 VOTO EN EL EXTRANJERO: JUNTAS, ELECTORADO [1/], PARTICIPACIÓN, VOTOS POR PARTIDO, NULOS Y BLANCOS, PARA PRESIDENCIA Y VICEPRESIDENCIAS DE LA REPÚBLICA, SEGÚN SUBCONTINENTE, PAÍS, CONSULADO Y CENTRO DE VOTACIÓN
ELECCIONES 3 DE ABRIL 2022

SUBCONTINENTE	PAÍS	CENTRO DE VOTACIÓN	JUNTAS	ELECTORADO [1/]	VOTOS RECIBIDOS					
					TOTAL GENERAL	VOTOS VÁLIDOS			NULOS	BLANCOS
						TOTAL	LIBERACIÓN NACIONAL	PROGRESO SOCIAL DEMOCRÁTICO		
AMÉRICA DEL NORTE	CANADÁ	CONSULADO OTTAWA	1	632	66	60	25	35	2	4
		CONSULADO TORONTO	1	875	141	138	56	82	1	2
	ESTADOS UNIDOS	CONSULADO ATLANTA	3	3 687	170	169	76	93	1	0
		CONSULADO HOUSTON - TEXAS	3	2 764	243	242	112	130	1	0
		INMUEBLE PRIVADO LOS ÁNGELES, ANTIGUA SEDE BANK OF AMÉRICA	5	5 233	233	232	141	91	1	0
		INMUEBLE PRIVADO MIAMI, BIBLIOTECA CIUDAD DE AVENTURA	5	5 536	448	442	237	205	5	1
		INMUEBLE PRIVADO NUEVA YORK, UNIVERSIDAD UNIÓN COUNTRY COLLLEGE	12	14 230	1 088	1 076	435	641	10	2
		CONSULADO WASHINGTON D C	3	2 643	242	234	156	78	5	3
		CONSULADO CHICAGO	2	1 429	134	133	86	47	1	0
	MÉXICO	CONSULADO MÉXICO	2	1 281	226	221	153	68	5	0
AMÉRICA CENTRAL	CUBA	CONSULADO LA HABANA	1	42	7	7	6	1	0	0
	SALVADOR	CONSULADO SAN SALVADOR	1	381	69	65	41	24	4	0
	GUATEMALA	CONSULADO GUATEMALA	1	605	175	174	91	83	1	0
	HONDURAS	CONSULADO TEGUCIGALPA	1	310	69	66	46	20	3	0
	NICARAGUA	CONSULADO CHINANDEGA	1	171	42	42	26	16	0	0
		CONSULADO MANAGUA	1	1 164	122	121	84	37	1	0
	PANAMÁ	CONSULADO CIUDAD DE PANAMÁ	1	1 051	265	259	165	94	5	1
		CONSULADO DAVID	1	301	35	34	20	14	1	0
	REPÚBLICA DOMINICANA	CONSULADO SANTO DOMINGO	1	168	41	40	27	13	1	0
	JAMAICA	CONSULADO KINGSTON JAMAICA	1	16	8	8	8	0	0	0
AMÉRICA DEL SUR	ARGENTINA	CONSULADO BUENOS AIRES	1	268	41	35	24	11	5	1
	BRASIL	CONSULADO BRASILIA	1	120	19	19	16	3	0	0
	CHILE	CONSULADO SANTIAGO	1	301	75	72	46	26	3	0
	COLOMBIA	INMUEBLE PRIVADO BOGOTÁ, HOTEL W BOGOTÁ	1	929	77	75	57	18	2	0
	ECUADOR	CONSULADO QUITO	1	198	32	32	21	11	0	0
	PERÚ	CONSULADO LIMA	1	239	54	53	33	20	1	0
	URUGUAY	CONSULADO MONTEVIDEO	1	31	12	12	7	5	0	0
	BOLIVIA	CONSULADO LA PAZ	1	47	8	8	4	4	0	0
	PARAGUAY	CONSULADO ASUNCIÓN	1	38	7	5	3	2	1	1

CUADRO 3.26 VOTO EN EL EXTRANJERO: JUNTAS, ELECTORADO [1/], PARTICIPACIÓN, VOTOS POR PARTIDO, NULOS Y BLANCOS, PARA PRESIDENCIA Y VICEPRESIDENCIAS DE LA REPÚBLICA, SEGÚN SUBCONTINENTE, PAÍS, CONSULADO Y CENTRO DE VOTACIÓN ELECCIONES 3 DE ABRIL 2022

SUBCONTINENTE	PAÍS	CENTRO DE VOTACIÓN	JUNTAS	ELECTORADO [1/]	VOTOS RECIBIDOS					
					TOTAL GENERAL	VOTOS VÁLIDOS			NULOS	BLANCOS
						TOTAL	LIBERACIÓN NACIONAL	PROGRESO SOCIAL DEMOCRÁTICO		
EUROPA	ALEMANIA	CONSULADO BERLÍN	1	972	210	194	147	47	11	5
	AUSTRIA	CONSULADO VIENA	1	191	54	50	40	10	2	2
	BELGICA	CONSULADO BRUSELAS	1	218	59	57	43	14	1	1
	ESPAÑA	CONSULADO MADRID	2	1 450	250	241	185	56	8	1
	FRANCIA	INMUEBLE PRIVADO PARIS, ENCLOS REY	1	569	165	148	111	37	11	6
	ITALIA	CONSULADO ROMA	1	429	54	52	39	13	1	1
	PAÍSES BAJOS [HOLANDA]	CONSULADO LA HAYA	1	392	123	117	72	45	5	1
	INGLATERRA	INMUEBLE PRIVADO LONDRES, BIBLIOTECA PÚBLICA DE VICTORIA	1	565	156	150	122	28	5	1
	RUSIA	CONSULADO MOSCÚ	1	53	0	0	0	0	0	0
	SUIZA	CONSULADO BERNA	1	490	132	126	89	37	6	0
ASIA	CHINA	CONSULADO BEIJIN	1	109	9	8	7	1	1	0
		CONSULADO SHANGHÁI	1	45	0	0	0	0	0	0
	COREA	CONSULADO SEÚL	1	56	22	22	11	11	0	0
	ISRAEL	CONSULADO TEL AVIV	1	159	28	28	20	8	0	0
	JAPÓN	CONSULADO TOKIO	1	119	29	26	15	11	2	1
	SINGAPUR	CONSULADO SINGAPUR	1	49	11	11	10	1	0	0
	INDIA	CONSULADO NUEVA DELHI	1	12	2	2	2	0	0	0
	QATAR	CONSULADO DOHA	1	47	22	22	17	5	0	0
	TURQUÍA	CONSULADO ANKARA	1	8	3	3	3	0	0	0
	EMIRATOS ÁRABES UNIDOS	CONSULADO ABU DHABI	1	46	12	11	6	5	0	1
	INDONESIA	CONSULADO YAKARTA	1	6	2	2	0	2	0	0
	AUSTRALIA	CONSULADO CANBERRA	1	147	17	17	7	10	0	0
AFRICA	KENIA	CONSULADO NAIROBI	1	8	8	8	6	2	0	0

[1/] Se modificó la cantidad del electorado de acuerdo con las resoluciones: DGRA-005-2022, DGRA-018-2022, DGRA-021-2022, DGRA-022-2022, DGRA-023-2022, DGRA-024-2022, DGRA-080-2022, DGRA-109-2022, DGRA-127-2022 y DGRA-128-2022.

Nota: En sesión sesión extraordinaria n.º 24-2022, celebrada el 4 de marzo de 2022 por el Tribunal Supremo de Elecciones, en atención a los últimos acontecimientos a nivel mundial respecto a la guerra que se desarrolla en Ucrania y en relación con el traslado del material electoral, se acuerda que para la segunda vuelta electoral no se habilite la junta receptora de votos que se ubica en el consulado de Costa Rica en Moscú, Rusia y en sesión ordinaria n.º 31-2022, celebrada el 29 de marzo de 2022, se indica que los casos por COVID-19 en la ciudad de Shangai, China estaban incrementando, razón por la que las autoridades locales estaban tomando medidas para reducir los contagios de COVID 19, entre las medidas se mencionaban la cancelación de eventos masivos, la reducción de movilidad y cierres parciales de la ciudad, medidas que implican el confinamiento tanto del espacio físico asignado,, por lo que resulta imposible realizar la segunda vuelta de las Elecciones Presidenciales 2022.

FUENTE: Tribunal Supremo de Elecciones.

N.° 2424-E11-2022. TRIBUNAL SUPREMO DE ELECCIONES. San José, a las diez horas del veintiséis de abril de dos mil veintidós.

Declaratoria de elección de Presidencia y Vicepresidencias de la República de Costa Rica para el período constitucional comprendido entre el 8 de mayo de 2022 y el 8 de mayo de 2026.

RESULTANDO

1.- Que de conformidad con lo establecido en los artículos 9, 99, 102 inciso 1), 133, 134, 136 y 138 de la Constitución Política y 52 inciso k), 147, 148, 150, 166, 187 y 188 del Código Electoral, el 6 de octubre de 2021, mediante decreto n.° 13-2021, aprobado en sesión solemne n.° 85-2021, este Tribunal convocó a todos los ciudadanos inscritos como electores en el Departamento Electoral del Registro Civil para que, ejerciendo el derecho constitucional al sufragio en votación DIRECTA y SECRETA, concurrieran a las respectivas juntas receptoras de votos el domingo 6 de febrero de 2022, a fin de que procedieran a elegir Presidencia y Vicepresidencias de la República, en los términos establecidos en la referida convocatoria.

2.- Que para dicha elección inscribieron en el Registro Electoral sus respectivos candidatos los siguientes partidos políticos: Accesibilidad sin Exclusión, Acción Ciudadana, Alianza Demócrata Cristiana, Costa Rica Justa, De los Trabajadores, Encuentro Nacional, Frente Amplio, Fuerza Nacional, Integración Nacional, Justicia Social Costarricense, Liberación Nacional, Liberal Progresista, Movimiento Libertario, Movimiento Social Demócrata Costarricense, Nuestro Pueblo, Nueva Generación, Nueva República, Progreso Social Democrático, Pueblo Unido, Republicano Social Cristiano, Restauración Nacional, Unidad Social Cristiana, Unidos Podemos, Unión Costarricense Democrática, Unión Liberal.

3.- Que la primera votación presidencial se celebró el domingo 6 de febrero de 2022, fecha en la cual los electores sufragaron ante las juntas receptoras de votos numeradas en forma consecutiva de la uno a la seis mil ochocientos cuarenta y siete e instaladas en los dos mil ochenta y dos distritos electorales de todo el país, así como en cuarenta y dos países para el caso de voto en el extranjero.

4.- Que según lo dispuesto en los artículos 102 incisos 7) y 8) de la Constitución Política, 12 inciso b), 197 y 198 del Código Electoral y la resolución n.° 5721-E8-2009 de las 11:00 horas del 18 de diciembre de 2009, este Tribunal efectuó el escrutinio definitivo de los sufragios emitidos para la elección de Presidencia y Vicepresidencias de la República, al cual dio prioridad por disponerlo así la normativa citada.

5.- Que dado que ninguna de las nóminas superó el cuarenta por ciento del número total de sufragios válidamente emitidos, mediante resolución n.º 1221-E11-2022 de las 12:30 horas del 1.° de marzo de 2022, este Tribunal ordenó la celebración de una segunda votación para elegir Presidencia y Vicepresidencias de la República para el domingo 3 de abril de 2022, en la que participarían únicamente las nóminas correspondientes a los partidos Liberación Nacional y Progreso Social Democrático, por ser las dos que obtuvieron mayor cantidad de votos.

6.- Que la segunda votación presidencial se celebró el domingo 3 de abril de 2022, fecha en la cual los electores sufragaron ante las juntas receptoras de votos numeradas en forma consecutiva de la uno a la seis mil ochocientos cuarenta y siete (con excepción de las correspondientes a Moscú en la Federación de Rusia y Shanghái en la República Popular China) e instaladas en los dos mil ochenta y dos distritos electorales de todo el país, así como en cuarenta y un países para el caso de voto en el extranjero.

7.- Que, según lo dispuesto en los artículos 102 incisos 7) y 8) de la Constitución Política, 12 inciso b), 197 y 198 del Código Electoral y la resolución n.° 5721-E8-2009 de las 11:00 horas del 18 de diciembre de 2009, este Tribunal efectuó el escrutinio definitivo de los sufragios emitidos en la segunda votación presidencial; y

CONSIDERANDO

I.- Del escrutinio definitivo de los sufragios emitidos para elegir Presidencia y Vicepresidencias de la República en la segunda votación se derivan los siguientes resultados:

VOTOS RECIBIDOS PARA PRESIDENCIA Y VICEPRESIDENCIAS DE LA REPÚBLICA
POR PARTIDO POLÍTICO, SEGÚN PROVINCIA Y EXTRANJERO
SEGUNDA VOTACIÓN DEL 3 ABRIL DE 2022

PROVINCIA Y EXTRANJERO	TOTAL	VOTOS RECIBIDOS				
		VOTOS VÁLIDOS	LIBERACIÓN NACIONAL	PROGRESO SOCIAL DEMOCRÁTICO	NULOS	BLANCOS
TOTAL GENERAL	2 011 466	1 960 087	924 699	1 035 388	43 621	7 758
RELATIVO [1/]		100,0	47,2	52,8		
SAN JOSÉ	690 594	672 536	344 053	328 483	15 453	2 605
ALAJUELA	405 013	395 698	172 399	223 299	7 853	1 462
CARTAGO	262 556	254 642	132 694	121 948	6 600	1 314
HEREDIA	223 380	217 253	105 574	111 679	5 334	793
GUANACASTE	129 190	126 394	56 216	70 178	2 375	421
PUNTARENAS	157 525	154 151	60 749	93 402	2 838	536
LIMÓN	137 691	134 044	49 860	84 184	3 055	592
EXTRANJERO	5 517	5 369	3 154	2 215	113	35

[1/] Porcentaje de los votos por partido en relación con los votos válidos

II.- Los artículos 138 de la Constitución Política y 201 del Código Electoral establecen que la Presidencia y las Vicepresidencias de la República sean elegidas simultáneamente, por una mayoría de votos que exceda el cuarenta por ciento del número total de sufragios válidamente emitidos y que, si ninguna de las nóminas alcanzare la indicada mayoría, se practicará una segunda elección popular el primer domingo de abril del mismo año entre las dos nóminas que hubieran recibido más votos, quedando elegidos los que figuren en la que obtenga el mayor número de sufragios. Asimismo, mediante resolución n.º 2587-E-2001 de las 14:00 horas del 29 de noviembre de 2001, en ejercicio de la potestad que le confiere el artículo 102, inciso

3) de la Constitución Política, este Tribunal interpretó el artículo 138 constitucional, en orden a establecer que los votos nulos y en blanco no deben considerarse para calcular aquel cuarenta por ciento.

III.- De las cifras consignadas anteriormente y la aplicación de las normas referidas, resulta que el partido político que obtuvo la mayoría de votos en la segunda votación presidencial fue Progreso Social Democrático.

IV.- Las candidaturas inscritas por el partido Progreso Social Democrático para los cargos de Presidente de la República, Primer Vicepresidente de la República y Segunda Vicepresidenta de la República, corresponden respectivamente a Rodrigo Alberto de Jesús Chaves Robles, portador de la cédula de identidad número 1-0560-0795; Stephan Lars Andreas Brunner Neibig, portador de la cédula de identidad número 1-0551-0932 y Mary Denisse Munive Angermuller conocida como Mery Denisse Munive Angermuller, portadora de la cédula de identidad número 1-1100-0754, a quienes, con fundamento en el resultado electoral supra referido, procede declarar electos para el ejercicio de los referidos cargos durante el período constitucional comprendido entre el 8 de mayo de 2022 y el 8 de mayo de 2026, conforme a lo dispuesto por los artículos 102 inciso 8) de la Constitución Política y 12 incisos b) y h) del Código Electoral.

POR TANTO

De conformidad con lo expuesto y con fundamento en las disposiciones de orden constitucional y legal de que se ha hecho mención, se declaran constitucionalmente electos a Rodrigo Alberto de Jesús Chaves Robles, portador de la cédula de identidad número 1-0560-0795, PRESIDENTE DE LA REPÚBLICA, a Stephan Lars Andreas Brunner Neibig, portador de la cédula de identidad número 1-0551-0932, PRIMER VICEPRESIDENTE DE LA REPÚBLICA y a Mary Denisse Munive Angermuller, conocida como Mery Denisse Munive Angermuller, portadora de la cédula de identidad número 1-1100-0754, SEGUNDA VICEPRESIDENTA DE LA REPÚBLICA, para el período constitucional comprendido entre el 8 de mayo de 2022 y el 8 de mayo de 2026. En atención a lo dispuesto por el artículo 12 inciso h) del Código Electoral, notifíquese a los partidos políticos que inscribieron candidaturas para dicha elección, a los ciudadanos electos, a los Poderes de la República, a la Contraloría General de la República, a la Procuraduría General de la República, a la Defensoría de los Habitantes y al Ministerio Público. Publíquese en el Diario Oficial y en el sitio web de este Tribunal.

EUGENIA MARÍA ZAMORA CHAVARRÍA

PRESIDENTA

MAX ALBERTO ESQUIVEL FAERRON

VICEPRESIDENTE

LUZ DE LOS ÁNGELES RETANA CHINCHILLA

MAGISTRADA

HUGO ERNESTO PICADO LEÓN

MAGISTRADO

ZETTY MARÍA BOU VALVERDE

MAGISTRADA

ERICK ADRIÁN GUZMÁN VARGAS

SECRETARIO GENERAL

AMPM/MBCH/JERC

CAPÍTULO IV

Candidaturas

CUADRO 4.1 COSTA RICA: CANDIDATURAS INSCRITAS A PRESIDENCIA Y VICEPRESIDENCIAS, POR SEXO SEGÚN GRUPOS DE EDAD, ELECCIONES 6 DE FEBRERO DE 2022

GRUPOS DE EDAD	TOTAL			PRESIDENCIA			1º VICEPRESIDENCIA			2º VICEPRESIDENCIA		
	TOTAL	HOMBRES	MUJERES	TOTAL	HOMBRES	MUJERES	TOTAL	HOMBRES	MUJERES	TOTAL	HOMBRES	MUJERES
TOTAL	**75**	**45**	**30**	**25**	**21**	**4**	**25**	**10**	**15**	**25**	**14**	**11**
35 - 39	9	3	6	2	1	1	5	-	5	2	2	-
40 - 44	7	5	2	2	2	-	2	2	-	3	1	2
45 - 49	8	3	5	2	2	-	3	1	2	3	-	3
50 - 54	9	4	5	3	2	1	5	2	3	1	-	1
55 - 59	8	8	-	2	2	-	1	1	-	5	5	-
60 - 64	20	14	6	9	7	2	5	3	2	6	4	2
65 - 69	8	4	4	3	3	-	2	1	1	3	-	3
70 - 74	5	3	2	2	2	-	2	-	2	1	1	-
75 - 79	1	1	-	-	-	-	-	-	-	1	1	-

Fuente: Tribunal Supremo de Elecciones.

CUADRO 4.2 COSTA RICA: CANDIDATURAS INSCRITAS A DIPUTACIONES EN PROPIEDAD Y SUPLENCIA, POR SEXO SEGÚN GRUPOS DE EDAD, ELECCIONES 6 DE FEBRERO 2022

GRUPOS DE EDAD	DIPUTACIONES			EN PROPIEDAD			EN SUPLENCIA		
	TOTAL	HOMBRES	MUJERES	TOTAL	HOMBRES	MUJERES	TOTAL	HOMBRES	MUJERES
TOTAL	**1 614**	**820**	**794**	**1 402**	**712**	**690**	**212**	**108**	**104**
Menos de 25	86	40	46	66	32	34	20	8	12
25 - 29	127	52	75	105	43	62	22	9	13
30 - 34	204	97	107	176	80	96	28	17	11
35 - 39	214	99	115	185	81	104	29	18	11
40 - 44	199	94	105	167	84	83	32	10	22
45 - 49	164	80	84	148	75	73	16	5	11
50 - 54	170	85	85	157	78	79	13	7	6
55 - 59	174	105	69	155	91	64	19	14	5
60 - 64	137	75	62	122	66	56	15	9	6
65 - 69	92	56	36	79	49	30	13	7	6
70 - 74	29	23	6	27	22	5	2	1	1
75 - 79	13	11	2	11	9	2	2	2	-
80 - 84	4	2	2	3	1	2	1	1	-
85 Y MÁS	1	1	-	1	1	-	-	-	-

Fuente: Tribunal Supremo de Elecciones.

GRÁFICO 4.1 COSTA RICA: DISTRIBUCIÓN DE LAS CANDIDATURAS A DIPUTACIONES POR SEXO Y GRUPOS DE EDAD, ELECCIONES 6 DE FEBRERO 2022

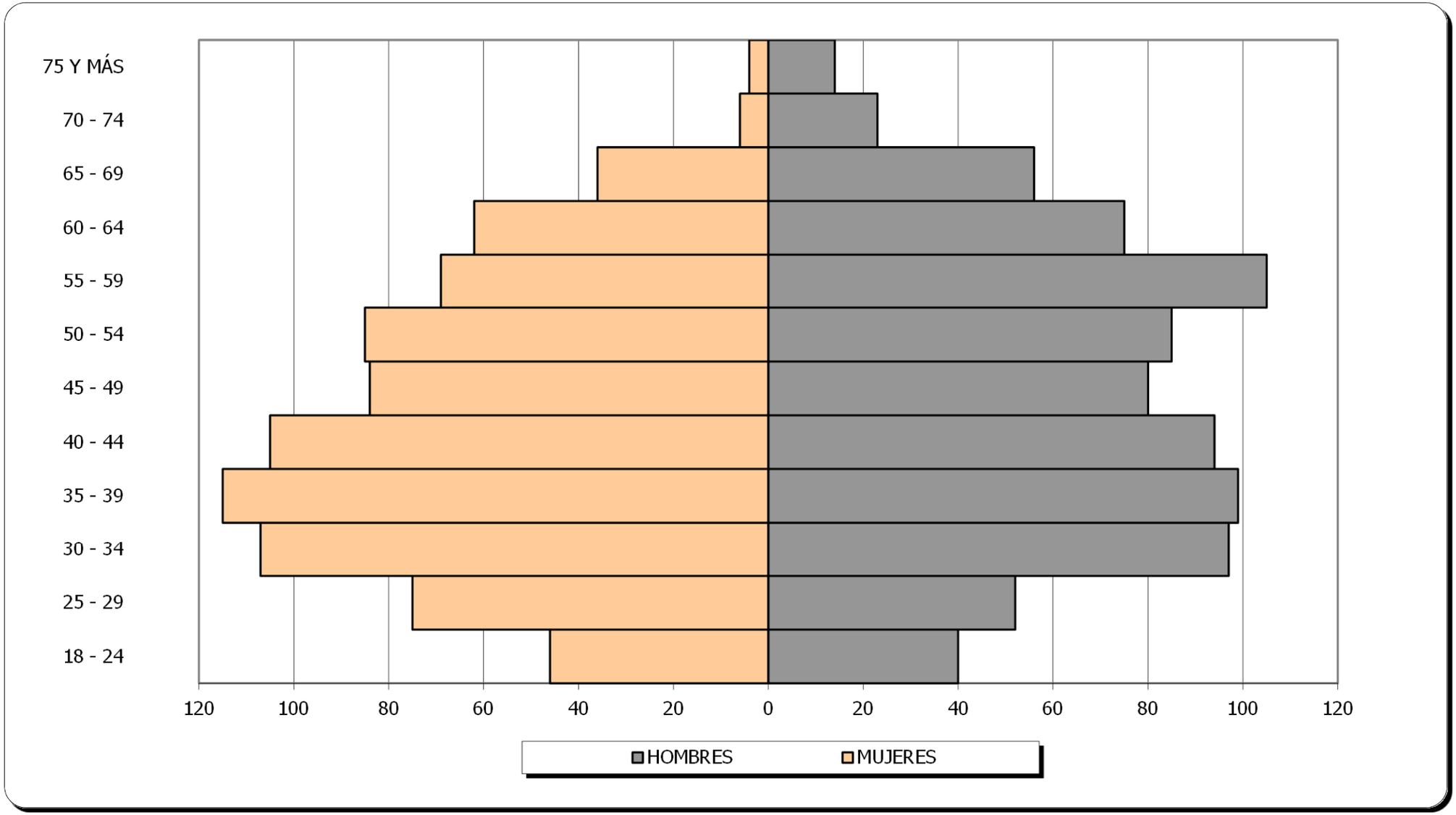

FUENTE: Cuadro 4.2

CUADRO 4.3 COSTA RICA: EDAD PROMEDIO A FEBRERO DE LOS CANDIDATOS/AS INSCRITOS/AS A DIPUTACIONES EN PROPIEDAD Y SUPLENCIA POR SEXO, SEGÚN PARTIDO POLÍTICO, ELECCIONES 6 DE FEBRERO 2022

PARTIDO POLÍTICO	DIPUTACIONES			EN PROPIEDAD			EN SUPLENCIA		
	TOTAL	HOMBRES	MUJERES	TOTAL	HOMBRES	MUJERES	TOTAL	HOMBRES	MUJERES
TOTAL	**45,1**	**46,7**	**43,4**	**45,5**	**47,1**	**43,8**	**42,7**	**44,3**	**41,0**
ACCESIBILIDAD SIN EXCLUSIÓN	44,0	45,5	42,5	44,8	45,9	43,6	40,4	43,2	38,0
ACCIÓN CIUDADANA	45,2	44,8	45,6	45,6	45,0	46,3	34,0	40,0	28,0
ACTUEMOS YA	54,4	60,3	49,8	55,6	63,0	50,0	50,5	52,0	49,0
ALIANZA DEMÓCRATA CRISTIANA	50,8	50,6	51,1	50,0	51,5	48,4	55,2	45,7	64,7
ANTICORRUPCIÓN COSTARRICENSE	56,0	61,8	50,3	56,0	61,8	50,3	-	-	-
COSTA RICA JUSTA	49,1	51,6	46,4	51,8	54,8	48,6	40,8	42,4	38,8
DE LOS TRABAJADORES	36,8	37,4	36,0	36,8	37,4	36,0	-	-	-
ENCUENTRO NACIONAL	46,0	49,9	41,5	46,2	49,9	41,6	40,0	-	40,0
FRENTE AMPLIO	40,4	40,3	40,4	40,6	39,7	41,4	39,6	42,4	37,2
FUERZA NACIONAL	46,9	50,2	43,4	47,1	49,3	44,7	45,0	58,7	34,8
INTEGRACIÓN NACIONAL	46,9	50,8	43,2	46,4	50,8	42,1	51,5	50,7	52,3
IZQUIERDA COSTARRICENSE	47,0	48,0	45,5	47,0	48,0	45,5	-	-	-
JUSTICIA SOCIAL COSTARRICENSE	45,9	48,8	42,8	48,3	52,0	44,5	37,5	38,8	35,9
LIBERACIÓN NACIONAL	43,8	44,0	43,5	44,6	45,3	43,9	41,2	39,9	42,4
LIBERAL PROGRESISTA	42,2	42,8	41,6	42,2	42,8	41,6	-	-	-
MOVIMIENTO LIBERTARIO	46,8	49,6	43,8	47,4	49,0	45,6	43,1	53,3	35,0
MOVIMIENTO SOCIAL DEMÓCRATA COS	51,5	53,3	49,8	52,3	53,2	51,5	43,8	55,5	36,0
NUESTRO PUEBLO	46,7	49,3	44,0	46,7	49,3	44,0	-	-	-
NUEVA GENERACIÓN	41,3	42,3	40,1	42,1	42,6	41,6	38,6	41,4	35,8
NUEVA REPÚBLICA	42,0	44,7	39,0	42,0	44,9	39,1	41,8	44,3	38,8
NUEVO PARTIDO SOCIALISTA	32,8	35,0	31,3	32,8	35,0	31,3	-	-	-
NUEVO PARTIDO SOCIALISTA-CARTAGC	31,5	33,0	30,0	31,5	33,0	30,0	-	-	-
PROGRESO SOCIAL DEMOCRÁTICO	50,6	51,1	50,1	51,0	52,8	49,4	47,7	44,4	64,0
PUEBLO UNIDO	49,8	49,0	50,7	50,1	49,4	50,9	44,3	43,0	47,0
RECUPERANDO VALORES	48,6	53,8	41,7	51,0	50,7	51,5	42,5	63,0	22,0
RENOVACIÓN CARTAGO	54,3	58,7	50,0	54,3	58,7	50,0	-	-	-
REPUBLICANO SOCIAL CRISTIANO	48,0	54,0	42,2	48,4	54,8	42,0	46,2	49,4	43,5
RESTAURACIÓN NACIONAL	48,2	52,6	43,5	48,6	53,1	43,7	43,3	46,5	40,0
SOMOS	45,1	44,4	45,7	45,6	46,0	45,2	43,0	35,0	47,0
UNIDAD SOCIAL CRISTIANA	43,3	42,9	43,8	42,7	42,2	43,2	45,3	44,7	46,1
UNIDOS PODEMOS	39,8	40,2	39,4	39,8	40,2	39,4	-	-	-
UNIDOS POR COSTA RICA	41,2	41,4	40,9	40,3	41,4	39,3	57,0	-	57,0
UNIÓN COSTARRICENSE DEMOCRÁTIC/	44,6	47,6	41,7	44,6	47,6	41,7	-	-	-
UNIÓN GUANACASTECA	50,0	51,7	48,3	47,5	44,0	51,0	55,0	67,0	43,0
UNIÓN LIBERAL	41,1	40,1	42,2	40,8	40,1	41,5	42,7	39,8	45,5
VAMOS	38,2	34,1	42,8	38,4	34,1	42,8	34,0	34,0	-

Fuente: Tribunal Supremo de Elecciones.

CUADRO 4.4 COSTA RICA: CANDIDATURAS INSCRITAS A DIPUTACIONES EN PROPIEDAD Y SUPLENCIA, POR AÑO DE ELECCIÓN, SEGÚN PROVINCIA ELECCIONES 2006, 2010, 2014. 2018 Y 2022

PROVINCIA	2006	2010	2014	2018	2022
COSTA RICA	**1 167**	**789**	**1 052**	**1 050**	**1 614**
SAN JOSÉ	425	274	356	416	513
ALAJUELA	209	153	182	167	303
CARTAGO	162	106	134	118	204
HEREDIA	98	70	110	97	165
GUANACASTE	84	53	75	75	126
PUNTARENAS	91	63	105	84	148
LIMÓN	98	70	90	93	155

Fuente: Tribunal Supremo de Elecciones.

CUADRO 4.5 COSTA RICA: COMPOSICIÓN DE LAS PAPELETAS, POR SEXO, SEGÚN TIPO DE CANDIDATURA, ELECCIONES 6 DE FEBRERO DE 2022 (CIFRAS ABSOLUTAS Y RELATIVAS)

TIPO DE CANDIDATURA	TOTAL	HOMBRES		MUJERES	
		ABSOLUTO	%	ABSOLUTO	%
TOTAL	**1 689**	**865**	**51,2**	**824**	**48,8**
PRESIDENCIA	25	21	84,0	4	16,0
PRIMERA VICEPRESIDENCIA	25	10	40,0	15	60,0
SEGUNDA VICEPRESIDENCIA	25	14	56,0	11	44,0
DIPUTACIONES	1 614	820	50,8	794	49,2

Fuente: Tribunal Supremo de Elecciones.

GRÁFICO 4.2
DISTRIBUCIÓN DE LOS TIPOS DE CANDIDATURA INSCRITAS POR SEXO, ELECCIONES 6 DE FEBRERO DE 2022

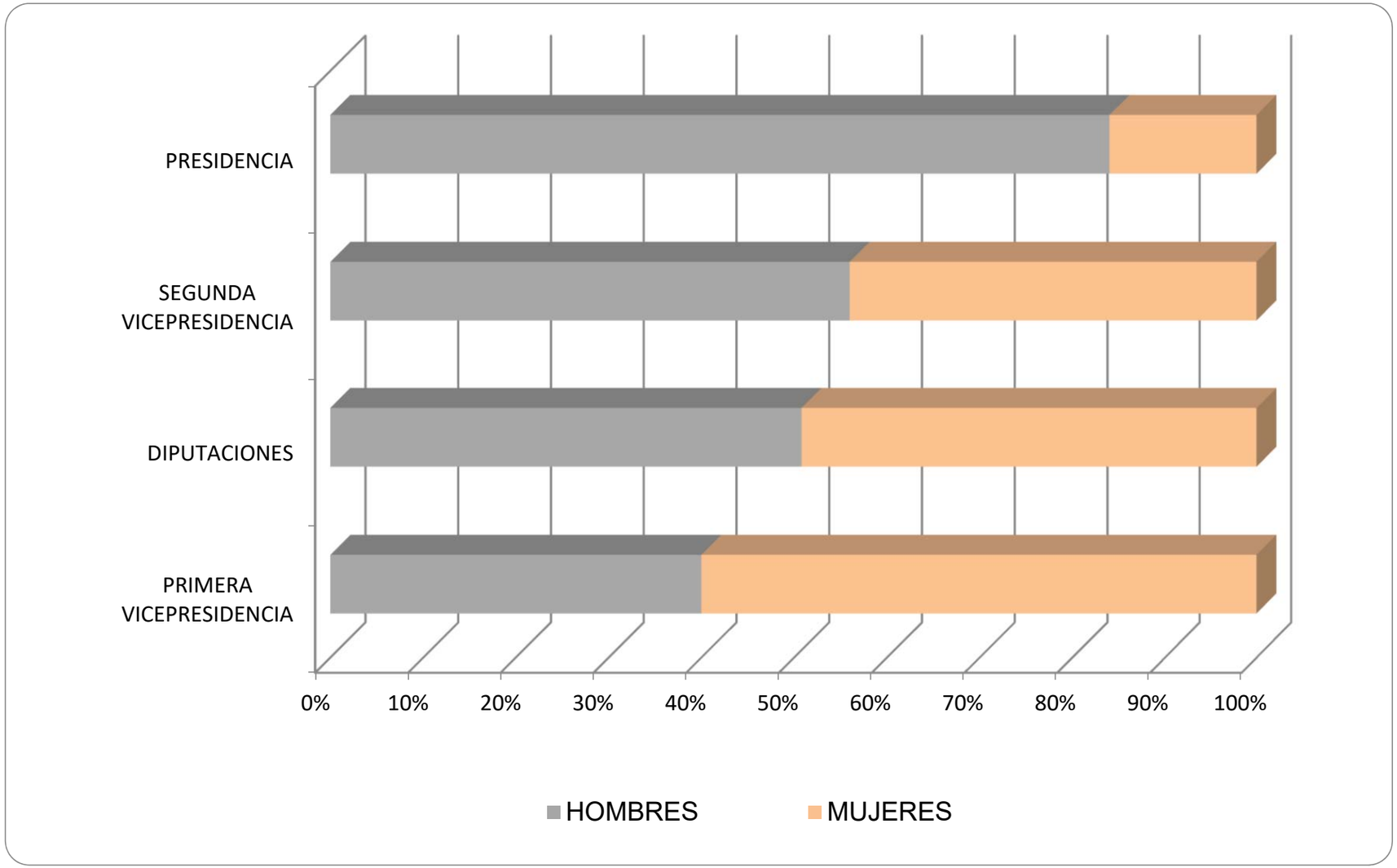

FUENTE: Cuadro 4.5

CUADRO 4.6 COSTA RICA: CANDIDATURAS A DIPUTACIONES EN PROPIEDAD Y SUPLENCIA, POR SEXO SEGÚN PARTIDO POLÍTICO, ELECCIONES 6 DE FEBRERO 2022
(CIFRAS ABSOLUTAS Y RELATIVAS)

PARTIDO POLÍTICO	DIPUTACIONES					EN PROPIEDAD					EN SUPLENCIA				
	TOTAL	HOMBRES		MUJERES		TOTAL	HOMBRES		MUJERES		TOTAL	HOMBRES		MUJERES	
	ABS	ABS	%	ABS	%	ABS	ABS	%	ABS	%	ABS	ABS	%	ABS	%
TOTAL	**1 614**	**820**	**50,8**	**794**	**49,2**	**1 402**	**712**	**50,8**	**690**	**49,2**	**212**	**108**	**50,9**	**104**	**49,1**
ACCESIBILIDAD SIN EXCLUSIÓN	64	32	50,0	32	50,0	53	27	50,9	26	49,1	11	5	45,5	6	54,5
ACCIÓN CIUDADANA	56	29	51,8	27	48,2	54	28	51,9	26	48,1	2	1	50,0	1	50,0
ACTUEMOS YA	9	4	44,4	5	55,6	7	3	42,9	4	57,1	2	1	50,0	1	50,0
ALIANZA DEMÓCRATA CRISTIANA	37	19	51,4	18	48,6	31	16	51,6	15	48,4	6	3	50,0	3	50,0
ANTICORRUPCIÓN COSTARRICENSE	16	8	50,0	8	50,0	16	8	50,0	8	50,0	-	-	-	-	-
COSTA RICA JUSTA	75	39	52,0	36	48,0	57	29	50,9	28	49,1	18	10	55,6	8	44,4
DE LOS TRABAJADORES	49	25	51,0	24	49,0	49	25	51,0	24	49,0	-	-	-	-	-
ENCUENTRO NACIONAL	32	17	53,1	15	46,9	31	17	54,8	14	45,2	1	-	-	1	100,0
FRENTE AMPLIO	74	36	48,6	38	51,4	57	28	49,1	29	50,9	17	8	47,1	9	52,9
FUERZA NACIONAL	61	31	50,8	30	49,2	54	28	51,9	26	48,1	7	3	42,9	4	57,1
INTEGRACIÓN NACIONAL	57	28	49,1	29	50,9	51	25	49,0	26	51,0	6	3	50,0	3	50,0
IZQUIERDA COSTARRICENSE	5	3	60,0	2	40,0	5	3	60,0	2	40,0	-	-	-	-	-
JUSTICIA SOCIAL COSTARRICENSE	72	37	51,4	35	48,6	56	28	50,0	28	50,0	16	9	56,3	7	43,8
LIBERACIÓN NACIONAL	75	38	50,7	37	49,3	57	29	50,9	28	49,1	18	9	50,0	9	50,0
LIBERAL PROGRESISTA	54	28	51,9	26	48,1	54	28	51,9	26	48,1	-	-	-	-	-
MOVIMIENTO LIBERTARIO	60	31	51,7	29	48,3	51	27	52,9	24	47,1	9	4	44,4	5	55,6
MOVIMIENTO SOCIAL DEMÓCRATA COSTARRICENSE	55	27	49,1	28	50,9	50	25	50,0	25	50,0	5	2	40,0	3	60,0
NUESTRO PUEBLO	57	29	50,9	28	49,1	57	29	50,9	28	49,1	-	-	-	-	-
NUEVA GENERACIÓN	74	38	51,4	36	48,6	56	29	51,8	27	48,2	18	9	50,0	9	50,0
NUEVA REPÚBLICA	68	35	51,5	33	48,5	55	28	50,9	27	49,1	13	7	53,8	6	46,2
NUEVO PARTIDO SOCIALISTA	5	2	40,0	3	60,0	5	2	40,0	3	60,0	-	-	-	-	-
NUEVO PARTIDO SOCIALISTA-CARTAGO	4	2	50,0	2	50,0	4	2	50,0	2	50,0	-	-	-	-	-
PROGRESO SOCIAL DEMOCRÁTICO	47	25	53,2	22	46,8	41	20	48,8	21	51,2	6	5	83,3	1	16,7
PUEBLO UNIDO	55	29	52,7	26	47,3	52	27	51,9	25	48,1	3	2	66,7	1	33,3
RECUPERANDO VALORES	7	4	57,1	3	42,9	5	3	60,0	2	40,0	2	1	50,0	1	50,0
RENOVACIÓN CARTAGO	6	3	50,0	3	50,0	6	3	50,0	3	50,0	-	-	-	-	-
REPUBLICANO SOCIAL CRISTIANO	67	33	49,3	34	50,7	56	28	50,0	28	50,0	11	5	45,5	6	54,5
RESTAURACIÓN NACIONAL	58	30	51,7	28	48,3	54	28	51,9	26	48,1	4	2	50,0	2	50,0
SOMOS	14	7	50,0	7	50,0	11	6	54,5	5	45,5	3	1	33,3	2	66,7
UNIDAD SOCIAL CRISTIANA	75	39	52,0	36	48,0	57	29	50,9	28	49,1	18	10	55,6	8	44,4
UNIDOS PODEMOS	57	29	50,9	28	49,1	57	29	50,9	28	49,1	-	-	-	-	-
UNIDOS POR COSTA RICA	20	9	45,0	11	55,0	19	9	47,4	10	52,6	1	-	-	1	100,0
UNIÓN COSTARRICENSE DEMOCRÁTICA	55	27	49,1	28	50,9	55	27	49,1	28	50,9	-	-	-	-	-
UNIÓN GUANACASTECA	6	3	50,0	3	50,0	4	2	50,0	2	50,0	2	1	50,0	1	50,0
UNIÓN LIBERAL	69	34	49,3	35	50,7	57	28	49,1	29	50,9	12	6	50,0	6	50,0
VAMOS	19	10	52,6	9	47,4	18	9	50,0	9	50,0	1	1	100,0	-	-

Fuente: Tribunal Supremo de Elecciones.

CUADRO 4.7 COSTA RICA: CANDIDATURAS A DIPUTACIONES EN PROPIEDAD Y SUPLENCIA, POR SEXO SEGÚN PROVINCIA, ELECCIONES 6 DE FEBRERO DE 2022
(CIFRAS ABSOLUTAS Y RELATIVAS)

PROVINCIA	TOTAL	CANDIDATURAS A DIPUTACIONES			
		HOMBRES		MUJERES	
		ABSOLUTO	%	ABSOLUTO	%
COSTA RICA	**1614**	**820**	**50,8**	**794**	**49,2**
SAN JOSÉ	513	263	51,3	250	48,7
ALAJUELA	303	154	50,8	149	49,2
CARTAGO	204	103	50,5	101	49,5
HEREDIA	165	82	49,7	83	50,3
GUANACASTE	126	63	50,0	63	50,0
PUNTARENAS	148	78	52,7	70	47,3
LIMÓN	155	77	49,7	78	50,3
EN PROPIEDAD	**1402**	**712**	**50,8**	**690**	**49,2**
SAN JOSÉ	472	241	51,1	231	48,9
ALAJUELA	267	136	50,9	131	49,1
CARTAGO	177	89	50,3	88	49,7
HEREDIA	143	71	49,7	72	50,3
GUANACASTE	100	50	50,0	50	50,0
PUNTARENAS	118	62	52,5	56	47,5
LIMÓN	125	63	50,4	62	49,6
EN SUPLENCIA	**212**	**108**	**50,9**	**104**	**49,1**
SAN JOSÉ	41	22	53,7	19	46,3
ALAJUELA	36	18	50,0	18	50,0
CARTAGO	27	14	51,9	13	48,1
HEREDIA	22	11	50,0	11	50,0
GUANACASTE	26	13	50,0	13	50,0
PUNTARENAS	30	16	53,3	14	46,7
LIMÓN	30	14	46,7	16	53,3

Fuente: Tribunal Supremo de Elecciones.

CUADRO 4.8 COSTA RICA: DIPUTACIONES ELECTAS, POR PROVINCIA, SEGÚN PARTIDO POLÍTICO
ELECCIONES 6 DE FEBRERO 2022

PARTIDO POLÍTICO	TOTAL	SAN JOSÉ	ALAJUELA	CARTAGO	HEREDIA	GUANACASTE	PUNTARENAS	LIMÓN
TOTAL	**57**	**19**	**11**	**7**	**6**	**4**	**5**	**5**
LIBERACIÓN NACIONAL	19	5	3	3	2	2	2	2
PROGRESO SOCIAL DEMOCRATICO	10	4	2	1	1	1	1	-
UNIDAD SOCIAL CRISTIANA	9	2	2	1	1	1	1	1
NUEVA REPÚBLICA	7	2	2	-	-	-	1	2
FRENTE AMPLIO	6	3	1	1	1	-	-	-
LIBERAL PROGRESISTA	6	3	1	1	1	-	-	-

Fuente: Tribunal Supremo de Elecciones.

GRÁFICO 4.3
COSTA RICA: DIPUTACIONES ELECTAS, POR PARTIDO POLÍTICO
ELECCIONES 6 DE FEBRERO 2022

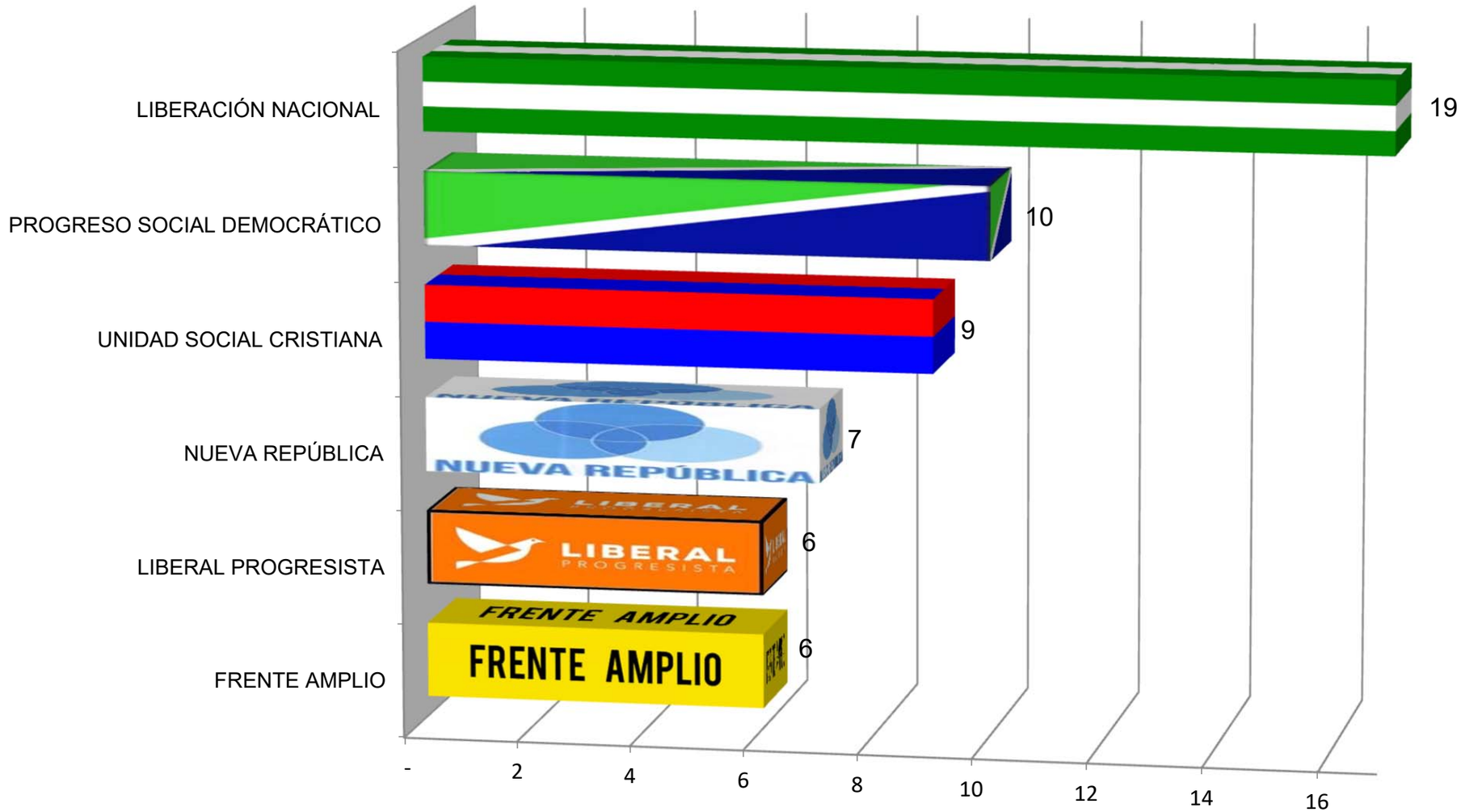

FUENTE: Cuadro 4.8

MAPA 4.1 COSTA RICA: DISTRIBUCIÓN DE ESCAÑOS A LA ASAMBLEA LEGISLATIVA, POR PARTIDO, SEGÚN PROVINCIA
ELECCIONES 6 DE FEBRERO 2022

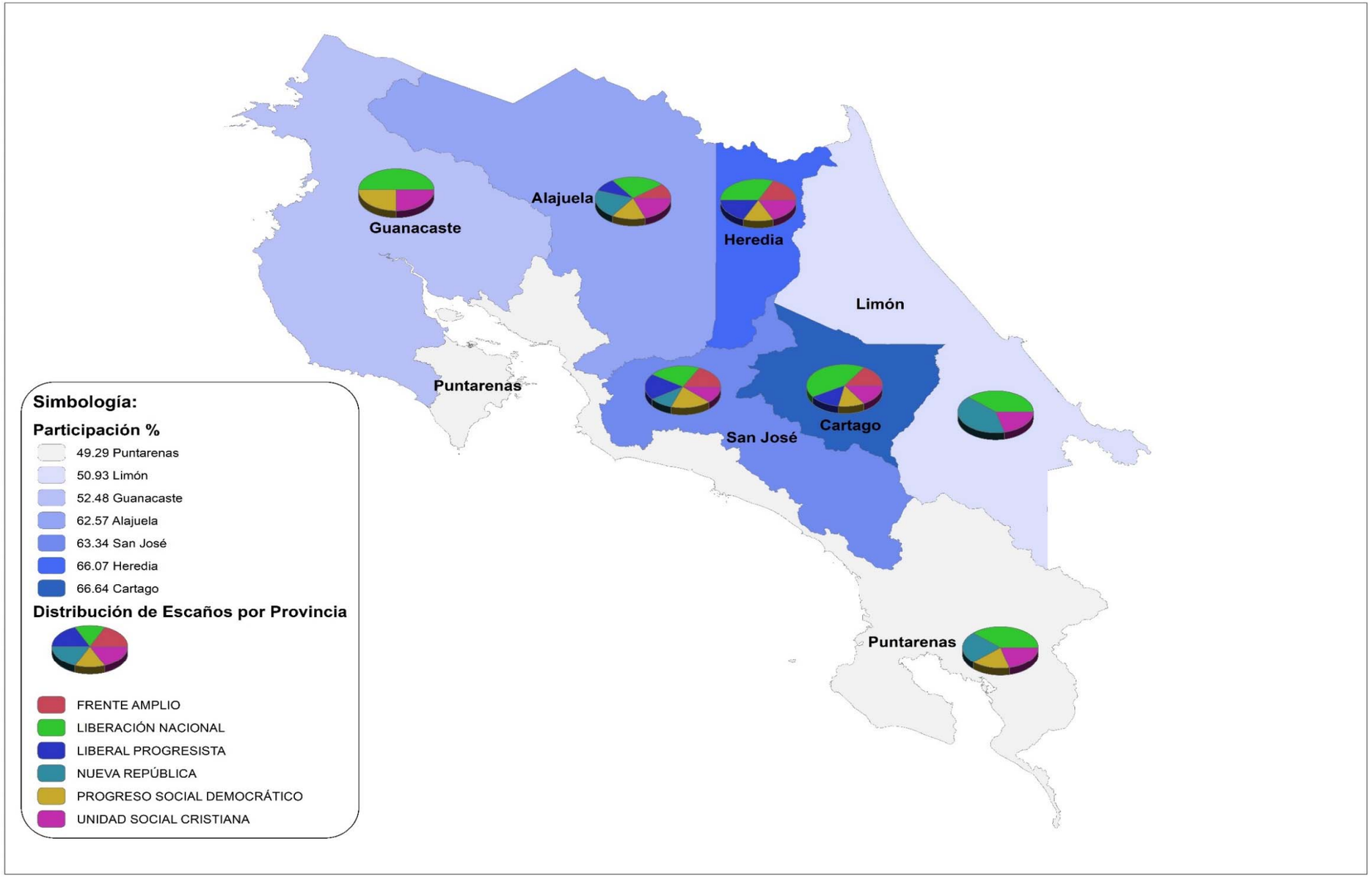

Nota: Mapa elaborado con fines ilustrativos por el SIGE-DGRE a partir de coberturas digitales del TSE e IGN. Datum WGS 84, sistema de proyección de coordenadas CRTM05, junio de

FUENTE: Cuadro 4.8 y cuadro 1.1.

CUADRO 4.9 COSTA RICA: DIPUTACIONES ELECTAS Y EDAD PROMEDIO, POR SEXO SEGÚN PARTIDO POLÍTICO, ELECCIONES 6 DE FEBRERO 2022

PARTIDO POLÍTICO	TOTAL		HOMBRES		MUJERES	
	CANTIDAD	EDAD PROMEDIO	CANTIDAD	EDAD PROMEDIO	CANTIDAD	EDAD PROMEDIO
TOTAL	**57**	**48,2**	**30**	**47,8**	**27**	**48,7**
LIBERACIÓN NACIONAL	19	51,2	9	55,0	10	47,7
PROGRESO SOCIAL DEMOCRÁTICO	10	56,8	5	56,6	5	57,0
UNIDAD SOCIAL CRISTIANA	9	42,8	5	44,4	4	40,8
NUEVA REPÚBLICA	7	47,7	4	35,5	3	64,0
FRENTE AMPLIO	6	33,3	3	31,3	3	35,3
LIBERAL PROGRESISTA	6	48,2	4	49,5	2	45,5

[1/] Edad calculada al 6 de febrero de 2022

Fuente: Tribunal Supremo de Elecciones.

CUADRO 4.10 COSTA RICA: PROMEDIO DE EDAD[1/] DE DIPUTACIONES ELECTAS, POR PROVINCIA SEGÚN PARTIDO POLÍTICO, ELECCIONES 6 DE FEBRERO 2022

PARTIDO POLÍTICO	TOTAL	SAN JOSÉ	ALAJUELA	CARTAGO	HEREDIA	GUANACASTE	PUNTARENAS	LIMÓN
TOTAL	48,2	49,9	49,5	48,0	50,0	45,5	47,8	39,6
FRENTE AMPLIO	33,3	36,0	28,0	32,0	32,0	-	-	-
LIBERACIÓN NACIONAL	51,2	51,2	54,0	57,7	54,0	50,5	51,5	34,5
LIBERAL PROGRESISTA	48,2	51,7	50,0	40,0	44,0	-	-	-
NUEVA REPÚBLICA	47,7	60,5	46,0	-	-	-	30,0	45,5
PROGRESO SOCIAL DEMOCRATICO	56,8	56,5	67,5	41,0	55,0	47,0	64,0	-
UNIDAD SOCIAL CRISTIANA	42,8	41,0	39,0	50,0	61,0	34,0	42,0	38,0

[1/] Edad calculada al 6 de febrero de 2022.

Fuente: Tribunal Supremo de Elecciones.

CUADRO 4.11 COSTA RICA: DIPUTACIONES ELECTAS, POR GRUPOS DE EDAD [1/], SEGÚN PARTIDO POLÍTICO
ELECCIONES 6 DE FEBRERO 2022

PARTIDO POLÍTICO	TOTAL	MENOS DE 30	30 A 39	40 A 49	50 A 59	60 A 69	70 Y MÁS
TOTAL	**57**	**3**	**13**	**13**	**18**	**8**	**2**
LIBERACIÓN NACIONAL	19	-	3	4	9	2	1
PROGRESO SOCIAL DEMOCRATICO	10	-	1	2	2	5	-
UNIDAD SOCIAL CRISTIANA	9	1	3	2	2	1	-
NUEVA REPÚBLICA	7	-	3	1	2	-	1
FRENTE AMPLIO	6	2	3	1	-	-	-
LIBERAL PROGRESISTA	6	-	-	3	3	-	-

[1/] Edad calculada al 6 de febrero de 2022
Fuente: Tribunal Supremo de Elecciones.

CUADRO 4.12 COSTA RICA: DIPUTADOS/AS ELECTOS/AS, POR SEXO, SEGÚN GRUPOS DE EDAD [1/]
ELECCIONES 6 DE FEBRERO 2022

GRUPOS DE EDAD	SEXO		
	TOTAL	HOMBRES	MUJERES
TOTAL	**57**	**30**	**27**
25 - 29	3	1	2
30 - 34	9	7	2
35 - 39	4	1	3
40 - 44	9	4	5
45 - 49	4	3	1
50 - 54	7	3	4
55 - 59	11	5	6
60 - 64	4	3	1
65 -69	4	2	2
70 - 74	1	-	1
75 - 79	1	1	-

[1/] Edad calculada al 6 de febrero de 2022

Fuente: Tribunal Supremo de Elecciones.

CUADRO 4.13 COSTA RICA: DIPUTACIONES ELECTAS, POR SEXO, SEGÚN PROVINCIA
ELECCIONES 6 DE FEBRERO 2022
(CIFRAS ABSOLUTAS Y RELATIVAS)

PROVINCIA	SEXO				
	TOTAL	HOMBRES	%	MUJERES	%
COSTA RICA	**57**	**30**	**52,6**	**27**	**47,4**
SAN JOSÉ	19	10	52,6	9	47,4
ALAJUELA	11	5	45,5	6	54,5
CARTAGO	7	3	42,9	4	57,1
HEREDIA	6	4	66,7	2	33,3
GUANACASTE	4	2	50,0	2	50,0
PUNTARENAS	5	4	80,0	1	20,0
LIMÓN	5	2	40,0	3	60,0

Fuente: Tribunal Supremo de Elecciones.

MAPA 4.2 COSTA RICA: DISTRIBUCIÓN DE ESCAÑOS A LA ASAMBLEA LEGISLATIVA, POR SEXO SEGÚN PROVINCIA
ELECCIONES 4 DE FEBRERO 2018

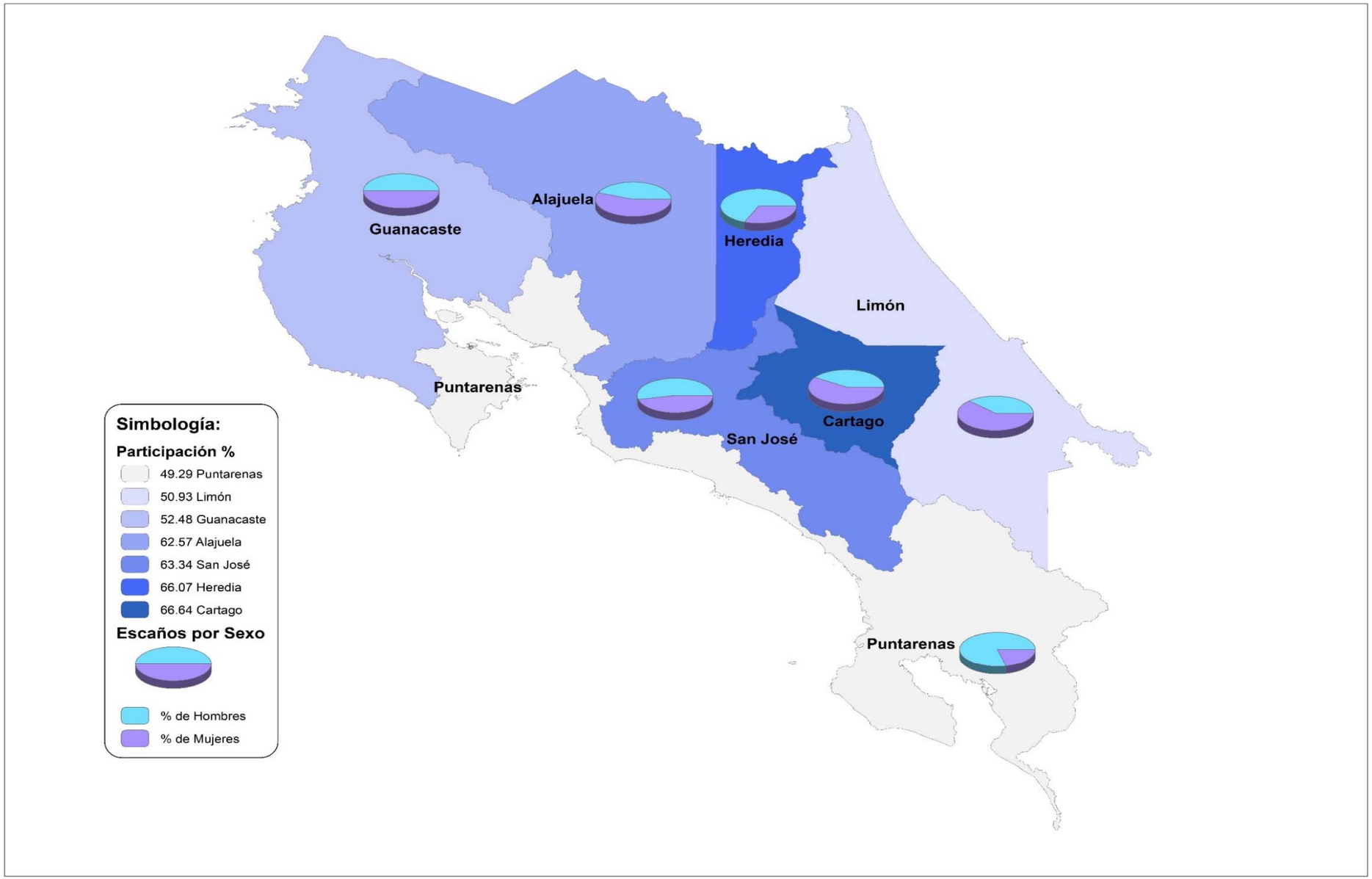

Nota: Mapa elaborado con fines ilustrativos por el SIGE-DGRE a partir de coberturas digitales del TSE e IGN. Datum WGS 84, sistema de proyección de coordenadas CRTM05, junio de 2022.

FUENTE: Cuadros 4.13 y 1.1.

GRÁFICO 4.4

COSTA RICA: DISTRIBUCIÓN DE FRECUENCIAS DE DIPUTACIONES ELECTAS, SEGÚN GRUPOS DE EDAD [1/]
ELECCIONES 6 DE FEBRERO 2022

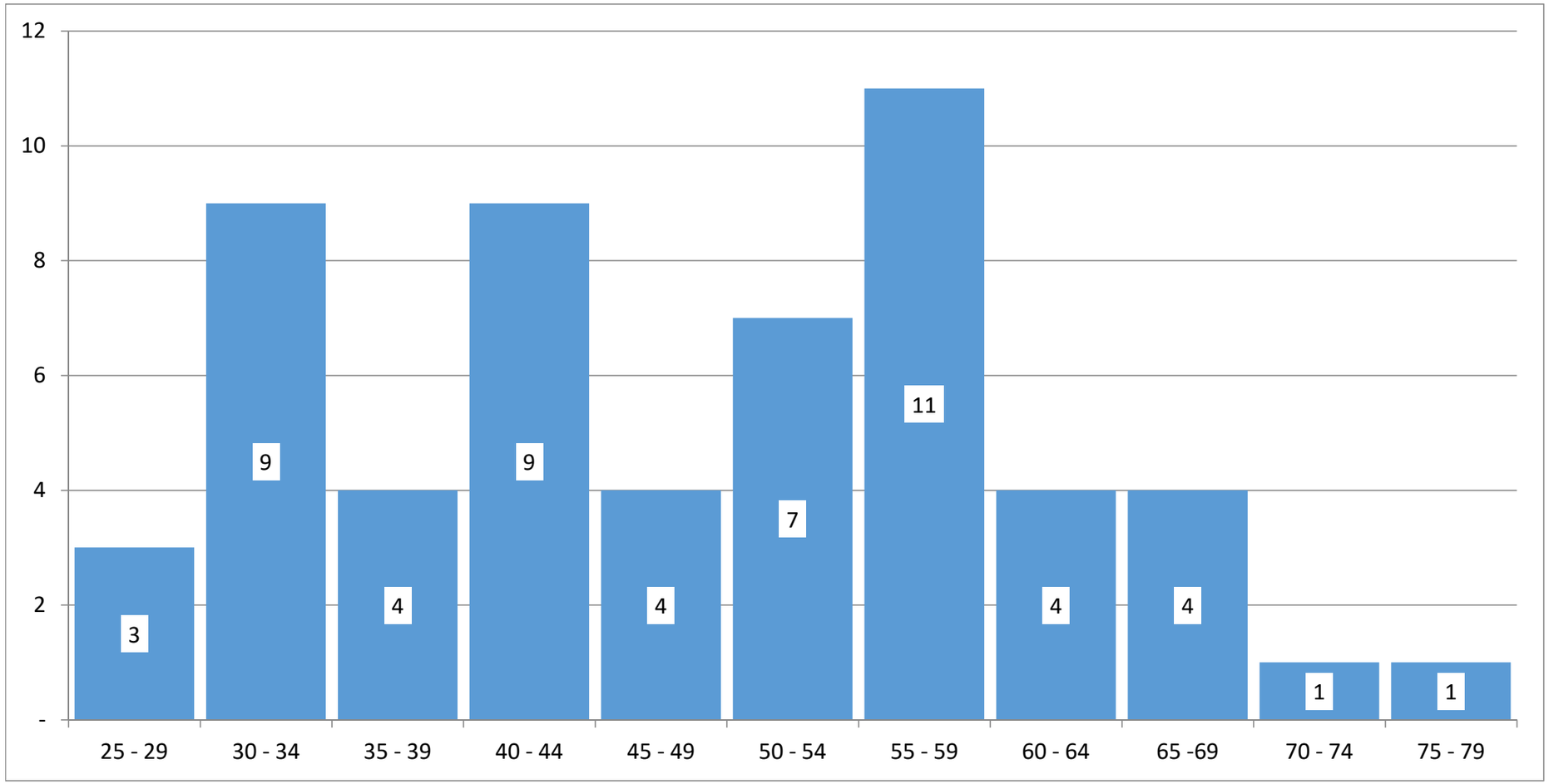

[1/] Edad calculada al 6 de febrero de 2022

Fuente: Cuadro 4.12

TABLA 4.1 COSTA RICA: DIPUTADCIONES ELECTAS, ELECCIONES 6 DE FEBRERO 2022

PROVINCIA	NOMBRE	1º APELLIDO	2º APELLIDO	CONOCIDO/A COMO	PARTIDO POLÍTICO
SAN JOSÉ	RODRIGO	ARIAS	SANCHEZ		LIBERACIÓN NACIONAL
	ANDREA	ALVAREZ	MARIN		LIBERACIÓN NACIONAL
	DANNY	VARGAS	SERRANO		LIBERACIÓN NACIONAL
	CAROLINA	DELGADO	RAMIREZ		LIBERACIÓN NACIONAL
	GILBERT ADOLFO	JIMENEZ	SILES	GILBERTH JIMENEZ SILES	LIBERACIÓN NACIONAL
	PILAR	CISNEROS	GALLO		PROGRESO SOCIAL DEMOCRÁTICO
	JULIO UBALDO	AGUERO	SANABRIA	WALDO AGUERO SANABRIA	PROGRESO SOCIAL DEMOCRÁTICO
	LUZ MARY	ALPIZAR	LOAIZA		PROGRESO SOCIAL DEMOCRÁTICO
	MANUEL ESTEBAN	MORALES	DIAZ		PROGRESO SOCIAL DEMOCRÁTICO
	ELIECER	FEINZAIG	MINTZ		LIBERAL PROGRESISTA
	KATTIA	CAMBRONERO	AGUILUZ		LIBERAL PROGRESISTA
	JORGE EDUARDO	DENGO	ROSABAL		LIBERAL PROGRESISTA
	SOFIA ALEJANDRA	GUILLEN	PEREZ		FRENTE AMPLIO
	ANDRES ARIEL	ROBLES	BARRANTES		FRENTE AMPLIO
	ROCIO	ALFARO	MOLINA		FRENTE AMPLIO
	GERARDO FABRICIO	ALVARADO	MUÑOZ		NUEVA REPÚBLICA
	GLORIA ZAIDE	NAVAS	MONTERO		NUEVA REPÚBLICA
	CARLOS FELIPE	GARCIA	MOLINA		UNIDAD SOCIAL CRISTIANA
	VANESSA DE PAUL	CASTRO	MORA		UNIDAD SOCIAL CRISTIANA
ALAJUELA	DINORAH CRISTINA	BARQUERO	BARQUERO		LIBERACIÓN NACIONAL
	JOSE JOAQUIN	HERNANDEZ	ROJAS		LIBERACIÓN NACIONAL
	MONSERRAT	RUIZ	GUEVARA		LIBERACIÓN NACIONAL
	MARIA MARTA	PADILLA	BONILLA		PROGRESO SOCIAL DEMOCRÁTICO
	JORGE ANTONIO	ROJAS	LOPEZ		PROGRESO SOCIAL DEMOCRÁTICO
	MARIA DANIELA	ROJAS	SALAS		UNIDAD SOCIAL CRISTIANA
	LESLYE RUBEN	BOJORGES	LEON		UNIDAD SOCIAL CRISTIANA
	JOSE PABLO	SIBAJA	JIMENEZ		NUEVA REPÚBLICA
	OLGA LIDIA	MORERA	ARRIETA		NUEVA REPÚBLICA
	LUIS DIEGO	VARGAS	RODRIGUEZ		LIBERAL PROGRESISTA
	PRISCILLA	VINDAS	SALAZAR		FRENTE AMPLIO

TABLA 4.1 COSTA RICA: DIPUTADCIONES ELECTAS, ELECCIONES 6 DE FEBRERO 2022

PROVINCIA	NOMBRE	1º APELLIDO	2º APELLIDO	CONOCIDO/A COMO	PARTIDO POLÍTICO
CARTAGO	PAULINA MARIA	RAMIREZ	PORTUGUEZ		LIBERACIÓN NACIONAL
	ROSAURA	MENDEZ	GAMBOA		LIBERACIÓN NACIONAL
	OSCAR	IZQUIERDO	SANDI		LIBERACIÓN NACIONAL
	ALEJANDRO JOSE	PACHECO	CASTRO		UNIDAD SOCIAL CRISTIANA
	PAOLA	NAJERA	ABARCA		PROGRESO SOCIAL DEMOCRÁTICO
	ANTONIO JOSE	ORTEGA	GUTIERREZ		FRENTE AMPLIO
	JOHANA	OBANDO	BONILLA	JOHANA ALEMAN BONILLA	LIBERAL PROGRESISTA
HEREDIA	KATTIA	RIVERA	SOTO		LIBERACIÓN NACIONAL
	PEDRO	ROJAS	GUZMAN		LIBERACIÓN NACIONAL
	ADA GABRIELA	ACUÑA	CASTRO		PROGRESO SOCIAL DEMOCRÁTICO
	GILBERTO ARNOLDO	CAMPOS	CRUZ		LIBERAL PROGRESISTA
	HORACIO	ALVARADO	BOGANTES	HORACIO MARTIN ALVARADO BOGANTES	UNIDAD SOCIAL CRISTIANA
	JOHNATAN JESUS	ACUÑA	SOTO		FRENTE AMPLIO
GUANACASTE	LUIS FERNANDO	MENDOZA	JIMENEZ		LIBERACIÓN NACIONAL
	ALEJANDRA	LARIOS	TREJOS		LIBERACIÓN NACIONAL
	MELINA	AJOY	PALMA		UNIDAD SOCIAL CRISTIANA
	DANIEL GERARDO	VARGAS	QUIROS		PROGRESO SOCIAL DEMOCRÁTICO
PUNTARENAS	JOSE FRANCISCO	NICOLAS	ALVARADO		LIBERACIÓN NACIONAL
	SONIA	ROJAS	MENDEZ		LIBERACIÓN NACIONAL
	DAVID LORENZO	SEGURA	GAMBOA		NUEVA REPÚBLICA
	CARLOS ANDRES	ROBLES	OBANDO		UNIDAD SOCIAL CRISTIANA
	ALEXANDER	BARRANTES	CHACON		PROGRESO SOCIAL DEMOCRÁTICO
LIMÓN	GEISON ENRIQUE	VALVERDE	MENDEZ		LIBERACIÓN NACIONAL
	KATHERINE ANDREA	MOREIRA	BROWN		LIBERACIÓN NACIONAL
	ROSALIA	BROWN	YOUNG		NUEVA REPÚBLICA
	YONDER ANDREY	SALAS	DURAN		NUEVA REPÚBLICA
	MARIA MARTA	CARBALLO	ARCE		UNIDAD SOCIAL CRISTIANA

Fuente: Tribunal Supremo de Elecciones.

CAPÍTULO V

Resultados en Zonas Especiales

Centros de Atención Institucional

Hogares de Larga Estancia

Centros de Salud Mental

Zonas Indígenas

CUADRO 5.1 JUNTAS, ELECTORADO [1/], PARTICIPACIÓN, VOTOS POR PARTIDO, NULOS Y BLANCOS EN HOGARES DE LARGA ESTANCIA PARA PRESIDENCIA Y VICEPRESIDENCIAS DE LA REPÚBLICA, SEGÚN PROVINCIA Y DISTRITO ELECTORAL
ELECCIONES 6 DE FEBRERO 2022

PROVINCIA Y DISTRITO ELECTORAL	JUNTAS	ELECTORADO [1/]	VOTOS RECIBIDOS																														
					VOTOS VÁLIDOS																												
			TOTAL GENERAL	% PARTICIPACIÓN	TOTAL	ACCESIBILIDAD SIN EXCLUSIÓN	ACCIÓN CIUDADANA	ALIANZA DEMÓCRATA CRISTIANA	COSTA RICA JUSTA	DE LOS TRABAJADORES	ENCUENTRO NACIONAL	FRENTE AMPLIO	FUERZA NACIONAL	INTEGRACIÓN NACIONAL	JUSTICIA SOCIAL COSTARRICENSE	LIBERACIÓN NACIONAL	LIBERAL PROGRESISTA	MOVIMIENTO LIBERTARIO	MOVIMIENTO SOCIAL DEMÓCRATA COSTARRICENSE	NUESTRO PUEBLO	NUEVA GENERACIÓN	NUEVA REPÚBLICA	PROGRESO SOCIAL DEMOCRÁTICO	PUEBLO UNIDO	REPUBLICANO SOCIAL CRISTIANO	RESTAURACIÓN NACIONAL	UNIDAD SOCIAL CRISTIANA	UNIDOS PODEMOS	UNIÓN COSTARRICENSE DEMOCRÁTICA	UNIÓN LIBERAL	NULOS	BLANCOS
COTA RICA	**50**	**2 061**	**1 058**	**51,3**	**1 009**	**10**	**23**	**5**	**13**	**8**	**3**	**27**	**10**	**11**	**19**	**424**	**19**	**3**	**9**	**8**	**4**	**57**	**66**	**8**	**24**	**9**	**212**	**23**	**8**	**6**	**25**	**24**
PROVINCIA: SAN JOSÉ	**14**	**681**	**368**	**54,0**	**355**	**3**	**5**	**2**	**4**	**1**	**0**	**10**	**4**	**6**	**5**	**168**	**8**	**0**	**2**	**2**	**1**	**23**	**25**	**3**	**7**	**1**	**64**	**8**	**2**	**1**	**6**	**7**
HLE MAGDALA	1	31	26	83,9	23	1	0	0	0	0	0	1	1	3	0	10	0	0	0	0	0	1	0	0	2	0	3	1	0	0	0	3
HLE OFELIA CARVAJAL DE NARANJO	1	69	41	59,4	39	0	0	0	2	1	0	0	0	2	1	20	0	0	0	0	0	4	3	1	0	0	4	0	0	1	1	1
HLE SAN CAYETANO	1	35	10	28,6	9	0	0	0	0	0	0	0	0	0	0	8	0	0	0	0	0	0	0	0	0	0	1	0	0	0	0	1
HLE C G MANANTIAL DE VIDA SAN RAFAEL	1	30	14	46,7	13	0	0	0	0	0	0	0	0	1	1	3	1	0	0	0	0	1	3	0	1	0	1	1	0	0	1	0
HLE CORAZÓN DE JESÚS	1	38	26	68,4	23	0	0	1	2	0	0	1	1	0	1	9	1	0	0	0	0	2	0	1	1	0	3	0	0	0	3	0
HLE LOS SANTOS	1	54	29	53,7	29	0	1	1	0	0	0	0	0	0	0	17	0	0	0	0	0	0	3	0	1	0	5	1	0	0	0	0
HLE SAN FRANCISCO DE ASÍS	1	23	15	65,2	15	0	0	0	0	0	0	1	0	0	0	1	0	0	0	0	0	0	0	0	0	1	10	2	0	0	0	0
HLE CARLOS MARÍA ULLOA	1	168	63	37,5	62	1	0	0	0	0	0	3	0	0	2	25	2	0	2	0	0	7	4	1	1	0	13	0	1	0	0	1
HLE CORTEZA AMARILLA-EMMANUEL	1	11	6	54,5	6	0	0	0	0	0	0	1	0	0	0	2	0	0	0	0	0	0	1	0	0	0	2	0	0	0	0	0
HLE ACOSTA	1	29	20	69,0	20	0	2	0	0	0	0	0	0	0	0	11	0	0	0	0	0	0	0	0	0	0	6	1	0	0	0	0
HLE CASA NAZARETH	1	28	10	35,7	10	0	0	0	0	0	0	0	0	0	0	7	0	0	0	0	1	1	1	0	0	0	0	0	0	0	0	0
HLE MONTES DE OCA	1	65	35	53,8	34	0	1	0	0	0	0	2	0	0	0	15	4	0	0	1	0	3	2	0	1	0	3	1	1	0	0	1
HLE CURRIDABAT	1	32	20	62,5	20	0	1	0	0	0	0	1	0	0	0	6	0	0	0	0	0	1	6	0	0	0	5	0	0	0	0	0
HLE MONSEÑOR DELFÍN QUESADA CASTRO	1	68	53	77,9	52	1	0	0	0	0	0	0	2	0	0	34	0	0	0	1	0	3	2	0	0	0	8	1	0	0	1	0
PROVINCIA: ALAJUELA	**9**	**520**	**206**	**39,6**	**198**	**0**	**2**	**1**	**3**	**1**	**0**	**5**	**1**	**2**	**1**	**83**	**6**	**0**	**2**	**3**	**2**	**10**	**8**	**0**	**5**	**1**	**53**	**6**	**3**	**0**	**6**	**2**
HLE SANTIAGO CRESPO CALVO	1	131	47	35,9	46	0	0	1	1	0	0	2	0	0	0	23	3	0	0	1	0	2	3	0	1	0	7	2	0	0	0	1
HLE SAN RAMÓN	1	34	12	35,3	11	0	1	0	0	0	0	0	0	0	0	6	1	0	0	0	0	1	0	0	1	0	1	0	0	0	1	0
HLE JAFETH JIMÉNEZ MORALES	1	89	29	32,6	27	0	0	0	1	0	0	0	0	1	0	6	1	0	0	0	1	0	3	0	0	1	10	2	1	0	2	0
HLE HORTENSIA RODRÍGUEZ S DE B	1	46	16	34,8	15	0	0	0	0	0	0	1	0	0	0	1	1	0	0	1	1	0	0	0	0	0	10	0	0	0	1	0
HLE JOSÉ DEL OLMO	1	54	17	31,5	15	0	1	0	0	0	0	0	0	0	0	6	0	0	0	0	0	1	2	0	0	0	5	0	0	0	1	1
HLE PALMARES	1	57	28	49,1	28	0	0	0	0	0	0	1	0	1	1	11	0	0	1	1	0	4	0	0	0	0	6	1	1	0	0	0
HLE PRESBITERO JESÚS MARÍA VARGAS	1	33	20	60,6	20	0	0	0	1	0	0	0	0	0	0	11	0	0	0	0	0	1	0	0	1	0	6	0	0	0	0	0
HLE SAN VICENTE DE PAÚL	1	46	19	41,3	18	0	0	0	0	0	0	0	0	0	0	9	0	0	1	0	0	1	0	0	1	0	5	0	1	0	1	0
HLE SAN RAFAEL	1	30	18	60,0	18	0	0	0	0	1	0	1	1	0	0	10	0	0	0	0	0	0	0	0	1	0	3	1	0	0	0	0
PROVINCIA: CARTAGO	**2**	**114**	**64**	**56,1**	**57**	**1**	**1**	**0**	**1**	**0**	**0**	**1**	**1**	**1**	**2**	**23**	**0**	**1**	**1**	**2**	**0**	**1**	**3**	**0**	**4**	**2**	**9**	**1**	**0**	**2**	**4**	**3**
HLE ASILO DE LA VEJEZ	1	62	34	54,8	30	0	1	0	1	0	0	1	0	1	2	10	0	1	0	1	0	0	2	0	1	1	7	0	0	1	1	3
HLE SAN BUENAVENTURA	1	52	30	57,7	27	1	0	0	0	0	0	0	1	0	0	13	0	0	1	1	0	1	1	0	3	1	2	1	0	1	3	0
PROVINCIA: HEREDIA	**4**	**158**	**63**	**39,9**	**60**	**1**	**5**	**0**	**2**	**1**	**2**	**1**	**0**	**0**	**2**	**27**	**2**	**1**	**1**	**0**	**0**	**1**	**2**	**0**	**0**	**0**	**11**	**1**	**0**	**0**	**0**	**3**
HLE REINA DE LOS ANGELES	1	18	10	55,6	10	0	1	0	1	1	1	0	0	0	1	3	0	0	0	0	0	0	0	0	0	0	2	0	0	0	0	0
HLE SEÑORA DE LOS ANGELES	1	66	23	34,8	22	0	1	0	1	0	0	1	0	0	0	10	1	1	1	0	0	0	1	0	0	0	5	0	0	0	0	1
HLE ALFREDO Y DELIA GONZÁLEZ FLORES	1	51	12	23,5	11	0	3	0	0	0	0	0	0	0	0	4	1	0	0	0	0	0	1	0	0	0	2	0	0	0	0	1
HLE SAN AGUSTÍN	1	23	18	78,3	17	1	0	0	0	0	1	0	0	0	1	10	0	0	0	0	0	1	0	0	0	0	2	1	0	0	0	1
PROVINCIA: GUANACASTE	**7**	**144**	**89**	**61,8**	**88**	**2**	**2**	**0**	**1**	**0**	**0**	**1**	**2**	**0**	**1**	**31**	**1**	**0**	**0**	**0**	**1**	**5**	**20**	**3**	**2**	**1**	**15**	**0**	**0**	**0**	**0**	**1**
HLE LIBERIA	1	26	15	57,7	15	1	0	0	0	0	0	0	1	0	0	2	0	0	0	0	0	1	5	2	0	1	2	0	0	0	0	0
HLE SAN BLAS	1	22	13	59,1	13	0	2	0	0	0	0	0	0	0	0	7	0	0	0	0	0	1	1	0	0	0	2	0	0	0	0	0
HLE NUESTRA SEÑORA DEL ROSARIO	1	14	8	57,1	7	0	0	0	0	0	0	0	0	0	0	2	1	0	0	0	0	0	2	0	2	0	0	0	0	0	0	1
HLE MARY BLANCO	1	25	15	60,0	15	0	0	0	1	0	0	0	1	0	0	6	0	0	0	0	0	1	3	1	0	0	2	0	0	0	0	0
HLE SAN JORGE	1	19	12	63,2	12	0	0	0	0	0	0	0	0	0	0	4	0	0	0	0	0	2	0	0	0	0	6	0	0	0	0	0
HLE TILARÁN	1	22	15	68,2	15	0	0	0	0	0	0	1	0	0	0	4	0	0	0	0	1	0	9	0	0	0	0	0	0	0	0	0
HLE SAGRADO CORAZON DE JESÚS	1	16	11	68,8	11	1	0	0	0	0	0	0	0	0	1	6	0	0	0	0	0	0	0	0	0	0	3	0	0	0	0	0

CUADRO 5.1 JUNTAS, ELECTORADO [1/], PARTICIPACIÓN, VOTOS POR PARTIDO, NULOS Y BLANCOS EN HOGARES DE LARGA ESTANCIA PARA PRESIDENCIA Y VICEPRESIDENCIAS DE LA REPÚBLICA, SEGÚN PROVINCIA Y DISTRITO ELECTORAL
ELECCIONES 6 DE FEBRERO 2022

PROVINCIA Y DISTRITO ELECTORAL	JUNTAS	ELECTORADO [1/]	VOTOS RECIBIDOS																													
			TOTAL GENERAL	% PARTICIPACIÓN	VOTOS VÁLIDOS																										NULOS	BLANCOS
					TOTAL	ACCESIBILIDAD SIN EXCLUSIÓN	ACCIÓN CIUDADANA	ALIANZA DEMÓCRATA CRISTIANA	COSTA RICA JUSTA	DE LOS TRABAJADORES	ENCUENTRO NACIONAL	FRENTE AMPLIO	FUERZA NACIONAL	INTEGRACIÓN NACIONAL	JUSTICIA SOCIAL COSTARRICENSE	LIBERACIÓN NACIONAL	LIBERAL PROGRESISTA	MOVIMIENTO LIBERTARIO	MOVIMIENTO SOCIAL DEMÓCRATA COSTARRICENSE	NUESTRO PUEBLO	NUEVA GENERACIÓN	NUEVA REPÚBLICA	PROGRESO SOCIAL DEMOCRÁTICO	PUEBLO UNIDO	REPUBLICANO SOCIAL CRISTIANO	RESTAURACIÓN NACIONAL	UNIDAD SOCIAL CRISTIANA	UNIDOS PODEMOS	UNIÓN COSTARRICENSE DEMOCRÁTICA	UNIÓN LIBERAL		
PROVINCIA: PUNTARENAS	**9**	**283**	**174**	**61,5**	**163**	**2**	**6**	**1**	**1**	**3**	**1**	**6**	**1**	**2**	**6**	**56**	**0**	**1**	**3**	**1**	**0**	**7**	**6**	**1**	**2**	**0**	**50**	**5**	**1**	**1**	**5**	**6**
HLE MIGUEL MORENO	1	28	14	50,0	14	1	0	0	0	0	0	1	0	0	0	6	0	0	0	0	0	0	0	1	0	0	5	0	0	0	0	0
HLE MARÍA INMACULADA	1	34	15	44,1	15	0	2	0	0	0	0	0	0	1	0	8	0	0	0	0	0	0	0	0	0	0	4	0	0	0	0	0
HLE CARLOS VENEGAS	1	13	3	23,1	3	0	0	0	0	0	0	0	0	0	0	1	0	0	0	0	0	1	0	0	0	0	1	0	0	0	0	0
HLE FRAY CASIANO DE MADRID	1	50	32	64,0	28	0	1	0	0	1	0	2	0	0	0	8	0	0	0	0	0	1	1	0	1	0	13	0	0	0	0	4
HLE PALMAR SUR	1	45	36	80,0	34	0	1	0	0	1	0	2	1	0	2	8	0	0	3	1	0	1	5	0	1	0	3	3	1	1	1	1
HLE QUEPOS	1	24	12	50,0	12	1	1	0	0	0	0	0	0	0	2	2	0	0	0	0	0	3	0	0	0	0	3	0	0	0	0	0
HLE GOLFITO	1	33	21	63,6	19	0	0	0	0	0	0	0	0	0	0	11	0	1	0	0	0	0	0	0	0	0	6	1	0	0	1	1
HLE COTO BRUS	1	23	14	60,9	13	0	1	0	1	0	1	0	0	0	1	6	0	0	0	0	0	0	0	0	0	0	3	0	0	0	1	0
HLE NEILY	1	33	27	81,8	25	0	0	1	0	1	0	1	0	1	1	6	0	0	0	0	0	1	0	0	0	0	12	1	0	0	2	0
PROVINCIA: LIMÓN	**5**	**161**	**94**	**58,4**	**88**	**1**	**2**	**1**	**1**	**2**	**0**	**3**	**1**	**0**	**2**	**36**	**2**	**0**	**0**	**0**	**0**	**10**	**2**	**1**	**4**	**4**	**10**	**2**	**2**	**2**	**4**	**2**
HLE VÍCTOR CASCO TORRES	1	18	9	50,0	8	0	0	0	0	0	0	1	0	0	0	3	0	0	0	0	0	0	0	0	0	2	2	0	0	0	1	0
HLE GUÁPILES	1	28	22	78,6	19	0	0	0	0	0	0	1	1	0	0	8	1	0	0	0	0	3	0	0	3	0	2	0	0	0	1	2
HLE CARIARI	1	66	37	56,1	35	0	0	0	0	2	0	1	0	0	0	18	0	0	0	0	0	4	1	1	0	0	4	2	1	1	2	0
HLE SANTA LUISA	1	23	10	43,5	10	0	1	1	0	0	0	0	0	0	0	2	1	0	0	0	0	3	0	0	0	0	1	0	0	1	0	0
HLE DAVID GARRO	1	26	16	61,5	16	1	1	0	1	0	0	0	0	0	2	5	0	0	0	0	0	0	1	0	1	2	1	0	1	0	0	0

Fuente: Tribunal Supremo de Elecciones.

CUADRO 5.2 JUNTAS, ELECTORADO, PARTICIPACIÓN, VOTOS POR PARTIDO, NULOS Y BLANCOS EN CENTROS DE ATENCIÓN INSTITUCIONAL PARA PRESIDENCIA Y VICEPRESIDENCIAS DE LA REPÚBLICA, SEGÚN PROVINCIA Y DISTRITO ELECTORAL
ELECCIONES 6 DE FEBRERO 2022

PROVINCIA Y DISTRITO ELECTORAL	JUNTAS	ELECTORADO	VOTOS RECIBIDOS																													
					VOTOS VÁLIDOS																											
			TOTAL GENERAL	% PARTICIPACIÓN	TOTAL	ACCESIBILIDAD SIN EXCLUSIÓN	ACCIÓN CIUDADANA	ALIANZA DEMÓCRATA CRISTIANA	COSTA RICA JUSTA	DE LOS TRABAJADORES	ENCUENTRO NACIONAL	FRENTE AMPLIO	FUERZA NACIONAL	INTEGRACIÓN NACIONAL	JUSTICIA SOCIAL COSTARRICENSE	LIBERACIÓN NACIONAL	LIBERAL PROGRESISTA	MOVIMIENTO LIBERTARIO	MOVIMIENTO SOCIAL DEMÓCRATA COSTARRICENSE	NUESTRO PUEBLO	NUEVA GENERACIÓN	NUEVA REPÚBLICA	PROGRESO SOCIAL DEMOCRÁTICO	PUEBLO UNIDO	REPUBLICANO SOCIAL CRISTIANO	RESTAURACIÓN NACIONAL	UNIDAD SOCIAL CRISTIANA	UNIDOS PODEMOS	UNIÓN COSTARRICENSE DEMOCRÁTICA	UNIÓN LIBERAL	NULOS	BLANCOS
COSTA RICA	**27**	**8 594**	**2 618**	**30,5**	**2 550**	**9**	**14**	**0**	**14**	**4**	**4**	**38**	**18**	**6**	**6**	**1 646**	**15**	**4**	**3**	**6**	**21**	**365**	**49**	**1**	**12**	**46**	**188**	**67**	**8**	**6**	**32**	**36**
PROVINCIA: SAN JOSÉ	**4**	**1 417**	**461**	**32,5**	**453**	**1**	**3**	**0**	**1**	**0**	**1**	**4**	**3**	**0**	**2**	**296**	**6**	**1**	**0**	**2**	**3**	**55**	**11**	**0**	**5**	**11**	**37**	**7**	**1**	**3**	**6**	**2**
CAI CRISTO REY (SAN SEBASTIÁN)	1	224	19	8,5	19	0	0	0	1	0	0	1	0	0	0	12	0	0	0	0	0	1	1	0	1	2	0	0	0	0	0	0
CAI VILMA CURLING RIVERA	1	242	74	30,6	74	0	0	0	0	0	0	2	0	0	0	40	3	0	0	0	0	14	5	0	1	1	7	1	0	0	0	0
CAI ANTONIO BASTIDA DE PAZ	1	734	266	36,2	260	1	3	0	0	0	0	0	1	0	0	171	2	0	0	1	3	35	4	0	2	5	27	2	1	2	5	1
CAI PABRU PRESBERI	1	217	102	47,0	100	0	0	0	0	0	1	1	2	0	2	73	1	1	0	1	0	5	1	0	1	3	3	4	0	1	1	1
PROVINCIA: ALAJUELA	**11**	**4 105**	**1 134**	**27,6**	**1 113**	**4**	**4**	**0**	**5**	**3**	**1**	**16**	**7**	**1**	**0**	**793**	**7**	**2**	**0**	**2**	**1**	**140**	**21**	**1**	**4**	**9**	**65**	**23**	**2**	**2**	**6**	**15**
CAI REYNALDO VILLALOBOS ZUÑIGA	1	485	241	49,7	230	1	0	0	1	0	0	4	4	1	0	164	3	0	0	0	0	19	8	0	1	0	16	7	1	0	1	10
CAI LUIS PAULINO MORA MORA	1	474	120	25,3	119	1	0	0	0	1	0	1	0	0	0	81	0	0	0	0	0	20	1	1	1	2	9	1	0	0	0	1
CAI ÁMBITO A Y B (MÍNIMA)	1	744	174	23,4	173	1	0	0	0	1	0	4	0	0	0	133	0	1	0	0	0	18	1	0	0	1	7	4	1	1	0	1
CAI ÁMBITO C (MEDIANA ABIERTA)	1	288	72	25,0	72	0	1	0	1	0	0	1	0	0	0	50	0	0	0	1	0	7	4	0	1	0	4	2	0	0	0	0
CAI ÁMBITOS D (MED CERRADA)	1	423	112	26,5	111	0	0	0	0	1	0	2	1	0	0	85	2	0	0	0	0	12	0	0	0	0	4	3	0	1	1	0
CAI GERARDO RODRÍGUEZ ECHEVERRÍA	1	384	90	23,4	90	0	1	0	0	0	0	1	0	0	0	67	0	1	0	0	1	12	3	0	0	0	4	0	0	0	0	0
CAI ADULTO MAYOR	1	315	99	31,4	95	0	1	0	1	0	1	1	0	0	0	66	0	0	0	0	0	15	0	0	0	3	7	0	0	0	2	2
CAI ADULTO JOVEN	1	122	12	9,8	11	0	0	0	0	0	0	0	0	0	0	7	0	0	0	0	0	1	0	0	0	2	1	0	0	0	1	0
CAI ÁMBITO E (INDICIADOS) Y PENSIONES	1	411	75	18,2	75	1	1	0	2	0	0	0	0	0	0	49	1	0	0	0	0	10	2	0	0	0	5	4	0	0	0	0
CAI CENTRO NACIONAL DE ATENCIÓN ESPECÍFICA	1	47	15	31,9	15	0	0	0	0	0	0	0	0	0	0	10	0	0	0	0	0	4	0	0	0	0	1	0	0	0	0	0
CAI NELSON MANDELA	1	412	124	30,1	122	0	0	0	0	0	0	2	2	0	0	81	1	0	0	1	0	22	2	0	1	1	7	2	0	0	1	1
PROVINCIA: CARTAGO	**1**	**455**	**182**	**40,0**	**180**	**0**	**1**	**0**	**2**	**1**	**0**	**11**	**2**	**0**	**1**	**80**	**0**	**0**	**0**	**0**	**0**	**34**	**3**	**0**	**2**	**1**	**19**	**22**	**1**	**0**	**1**	**1**
CAI JORGE DEBRAVO	1	455	182	40,0	180	0	1	0	2	1	0	11	2	0	1	80	0	0	0	0	0	34	3	0	2	1	19	22	1	0	1	1
PROVINCIA: HEREDIA	**1**	**27**	**11**	**40,7**	**10**	**0**	**1**	**0**	**0**	**0**	**0**	**0**	**0**	**0**	**0**	**6**	**0**	**0**	**0**	**0**	**0**	**0**	**0**	**0**	**0**	**0**	**2**	**1**	**0**	**0**	**0**	**1**
CAI SAN ISIDRO JUVENIL ZURQUÍ	1	27	11	40,7	10	0	1	0	0	0	0	0	0	0	0	6	0	0	0	0	0	0	0	0	0	0	2	1	0	0	0	1
PROVINCIA: GUANACASTE	**3**	**641**	**242**	**37,8**	**236**	**1**	**1**	**0**	**3**	**0**	**2**	**2**	**2**	**4**	**1**	**136**	**0**	**0**	**3**	**0**	**16**	**30**	**4**	**0**	**0**	**6**	**17**	**7**	**1**	**0**	**5**	**1**
CAI CALLE REAL (MÓDULO B CASITAS)	1	262	82	31,3	79	0	1	0	0	0	0	0	1	0	0	51	0	0	1	0	16	0	2	0	0	1	4	1	1	0	2	1
CAI CALLE REAL (MÓDULO D1-D2)	1	228	82	36,0	79	1	0	0	3	0	0	0	1	1	1	45	0	0	1	0	0	14	1	0	0	1	8	2	0	0	3	0
CAI CALLE REAL (MÓDULO D3-D4)	1	151	78	51,7	78	0	0	0	0	0	2	2	0	3	0	40	0	0	1	0	0	16	1	0	0	4	5	4	0	0	0	0
PROVINCIA: PUNTARENAS	**2**	**612**	**198**	**32,4**	**182**	**2**	**2**	**0**	**0**	**0**	**0**	**2**	**0**	**0**	**1**	**95**	**0**	**0**	**0**	**0**	**1**	**42**	**2**	**0**	**0**	**5**	**27**	**0**	**3**	**0**	**7**	**9**
CAI 26 DE JULIO (SENTENCIADOS)	1	513	169	32,9	154	2	2	0	0	0	0	1	0	0	1	79	0	0	0	0	1	37	1	0	0	5	22	0	3	0	7	8
CAI 26 DE JULIO (INDICIADOS)	1	99	29	29,3	28	0	0	0	0	0	0	1	0	0	0	16	0	0	0	0	0	5	1	0	0	0	5	0	0	0	0	1
PROVINCIA: LIMÓN	**5**	**1 337**	**390**	**29,2**	**376**	**1**	**2**	**0**	**3**	**0**	**0**	**3**	**4**	**1**	**1**	**240**	**2**	**1**	**0**	**2**	**0**	**64**	**8**	**0**	**1**	**14**	**21**	**7**	**0**	**1**	**7**	**7**
CAI LIMÓN (SANDOVAL)	1	432	131	30,3	123	0	1	0	1	0	0	0	2	1	1	65	1	1	0	0	0	30	1	0	0	9	9	1	0	0	5	3
CAI CARLOS LUIS FALLAS (MÓDULOS A-B-C)	1	323	66	20,4	65	0	0	0	0	0	0	1	0	0	0	49	0	0	0	0	0	7	1	0	0	1	5	1	0	0	1	0
CAI CARLOS LUIS FALLAS (MÓDULOS D-E)	1	167	53	31,7	50	1	0	0	0	0	0	1	1	0	0	32	0	0	0	0	0	7	2	0	0	2	2	1	0	1	0	3
CAI CARLOS LUIS FALLAS (MÓDULO AGROPECUARIO)	1	111	29	26,1	29	0	0	0	0	0	0	0	0	0	0	19	0	0	0	1	0	4	3	0	0	0	0	2	0	0	0	0
CAI 20 DE DICIEMBRE	1	304	111	36,5	109	0	1	0	2	0	0	1	1	0	0	75	1	0	0	1	0	16	1	0	1	2	5	2	0	0	1	1

[1/] Se modificó la cantidad del electorado de acuerdo con las resoluciones DGRA-025-2022, DGRA-026-2022, DGRA-027-2022, DGRA-028-2022, DGRA-029-2022, DGRA-030-2022, DGRA-031-2022, DGRA-032-2022, DGRA-033-2022, DGRA-034-2022, DGRA-035-2022, DGRA-036-2022, DGRA-037-2022, DGRA-038-2022, DGRA-039-2022, DGRA-040-2022, DGRA-041-2022, DGRA-042-2022, DGRA-043-2022, DGRA-044-2022, DGRA-045-2022, DGRA-046-2022, DGRA-047-2022 y DGRA-050-2022, con excepción de 172 traslados que no fueron aplicados.

Fuente: Tribunal Supremo de Elecciones.

CUADRO 5.3 JUNTAS, ELECTORADO, PARTICIPACIÓN, VOTOS POR PARTIDO, NULOS Y BLANCOS EN ZONAS INDÍGENAS PARA PRESIDENCIA Y VICEPRESIDENCIAS DE LA REPÚBLICA, SEGÚN PROVINCIA Y DISTRITO ELECTORAL ELECCIONES 6 DE FEBRERO 2022

PROVINCIA Y DISTRITO ELECTORAL	JUNTAS	ELECTORADO	VOTOS RECIBIDOS																														
			TOTAL GENERAL	% PARTICIPACIÓN	TOTAL	VOTOS VÁLIDOS																										NULOS	BLANCOS
						ACCESIBILIDAD SIN EXCLUSIÓN	ACCIÓN CIUDADANA	ALIANZA DEMÓCRATA CRISTIANA	COSTA RICA JUSTA	DE LOS TRABAJADORES	ENCUENTRO NACIONAL	FRENTE AMPLIO	FUERZA NACIONAL	INTEGRACIÓN NACIONAL	JUSTICIA SOCIAL COSTARRICENSE	LIBERACIÓN NACIONAL	LIBERAL PROGRESISTA	MOVIMIENTO LIBERTARIO	MOVIMIENTO SOCIAL DEMÓCRATA COSTARRICENSE	NUESTRO PUEBLO	NUEVA GENERACIÓN	NUEVA REPÚBLICA	PROGRESO SOCIAL DEMOCRÁTICO	PUEBLO UNIDO	REPUBLICANO SOCIAL CRISTIANO	RESTAURACIÓN NACIONAL	UNIDAD SOCIAL CRISTIANA	UNIDOS PODEMOS	UNIÓN COSTARRICENSE DEMOCRÁTICA	UNIÓN LIBERAL		
COSTA RICA	**103**	**40 802**	**19 064**	**46,7**	**18 143**	**95**	**136**	**234**	**130**	**25**	**103**	**1 191**	**126**	**75**	**280**	**3 660**	**252**	**25**	**30**	**29**	**119**	**5 791**	**1 546**	**33**	**121**	**442**	**3 403**	**119**	**120**	**58**	**411**	**510**
PROVINCIA: SAN JOSÉ	**5**	**1 761**	**1 023**	**58,1**	**969**	**10**	**3**	**2**	**4**	**0**	**2**	**79**	**2**	**1**	**3**	**305**	**38**	**1**	**1**	**0**	**0**	**152**	**116**	**0**	**18**	**2**	**208**	**14**	**2**	**6**	**39**	**15**
ZAPATÓN (SAN CARLOS)	1	359	209	58,2	179	1	0	2	0	0	1	0	0	0	0	54	0	0	0	0	0	24	6	0	16	2	68	2	2	1	24	6
REAJO	1	41	26	63,4	26	0	0	0	0	0	0	0	0	0	0	11	0	0	0	0	0	7	1	0	0	0	7	0	0	0	0	0
QUITIRRISÍ	2	1 037	616	59,4	595	9	3	0	1	0	1	44	0	1	3	167	35	0	1	0	0	101	90	0	2	0	130	5	0	2	13	8
CHINA	1	324	172	53,1	169	0	0	0	3	0	0	35	2	0	0	73	3	1	0	0	0	20	19	0	0	0	3	7	0	3	2	1
PROVINCIA: ALAJUELA	**2**	**786**	**520**	**66,2**	**514**	**5**	**3**	**0**	**10**	**1**	**4**	**20**	**4**	**0**	**2**	**151**	**1**	**0**	**0**	**1**	**2**	**186**	**55**	**0**	**7**	**1**	**57**	**0**	**2**	**2**	**3**	**3**
MARGARITA	1	461	299	64,9	294	3	3	0	9	0	3	16	4	0	2	71	1	0	0	1	0	94	41	0	3	0	41	0	1	1	3	2
TONJIBE	1	325	221	68,0	220	2	0	0	1	1	1	4	0	0	0	80	0	0	0	0	2	92	14	0	4	1	16	0	1	1	0	1
PROVINCIA: CARTAGO	**13**	**3 892**	**1 671**	**42,9**	**1 505**	**12**	**22**	**7**	**9**	**5**	**4**	**113**	**5**	**12**	**16**	**142**	**21**	**4**	**4**	**6**	**14**	**700**	**46**	**3**	**17**	**46**	**264**	**11**	**13**	**9**	**63**	**103**
GRANO DE ORO O XARA	2	957	460	48,1	418	6	0	3	1	0	2	35	2	0	2	63	15	2	0	1	8	166	33	0	2	10	57	1	5	4	19	23
SIMIRIÑAC [JACUY]	1	333	164	49,2	158	0	0	1	1	0	0	1	0	1	3	4	0	0	0	0	0	108	1	0	2	5	30	0	0	1	1	5
ALTO PACUARE ARRIBA [DUCLAC]	1	271	57	21,0	53	0	1	1	1	0	0	20	0	0	0	2	0	0	0	0	0	14	0	0	0	2	10	1	1	0	1	3
JAKI [CAPILLA DOS CHIRRIPÓ ARRIBA]	1	419	132	31,5	108	2	0	0	1	0	0	1	2	5	1	2	0	0	2	0	2	76	0	0	2	0	7	1	1	3	14	10
BOLORI-ÑAC [CAPILLA UNO]	1	368	205	55,7	179	0	7	0	1	0	1	6	0	3	2	8	0	0	0	0	3	84	2	0	1	14	42	1	4	0	12	14
NIMARI-ÑAC [RÍO PEJE]	1	226	66	29,2	62	0	7	0	0	0	0	17	0	0	0	4	2	0	0	1	0	24	4	0	1	0	1	0	0	1	2	2
NAMALDI	1	119	56	47,1	56	1	0	0	0	0	0	1	0	1	2	4	0	0	0	0	0	32	1	0	1	2	10	1	0	0	0	0
TSIPIRI [QUEBRADA PLATANILLO]	1	562	257	45,7	218	2	3	0	3	2	0	10	0	2	4	18	0	1	0	1	0	91	3	2	5	7	60	3	1	0	10	29
QUETZAL	1	392	169	43,1	158	1	2	2	0	2	0	18	1	0	1	14	3	1	0	1	1	70	2	0	3	5	29	1	1	0	1	10
JAMÖ [SITIO HILDA PARTE OESTE]	1	78	30	38,5	28	0	0	0	0	1	0	0	0	0	0	16	0	0	2	2	0	2	0	0	0	0	4	1	0	0	0	2
ALTO PACUARE ABAJO [JEKUI]	1	128	49	38,3	42	0	1	0	1	0	1	4	0	0	1	4	1	0	0	0	0	16	0	1	0	1	11	0	0	0	2	5
JACBATA [CERRO AZUL]	1	39	26	66,7	25	0	1	0	0	0	0	0	0	0	0	3	0	0	0	0	0	17	0	0	0	0	3	1	0	0	1	0
PROVINCIA: GUANACASTE	**3**	**919**	**503**	**54,7**	**494**	**2**	**5**	**0**	**4**	**1**	**3**	**25**	**3**	**6**	**2**	**143**	**14**	**0**	**2**	**0**	**2**	**97**	**31**	**1**	**3**	**5**	**139**	**4**	**2**	**0**	**5**	**4**
MATAMBUGUITO	1	201	130	64,7	128	1	0	0	0	0	2	9	0	3	1	25	3	0	0	0	0	32	10	1	2	0	36	1	2	0	0	2
MATAMBÚ	2	718	373	51,9	366	1	5	0	4	1	1	16	3	3	1	118	11	0	2	0	2	65	21	0	1	5	103	3	0	0	5	2
PROVINCIA: PUNTARENAS	**43**	**15 814**	**7 320**	**46,3**	**7 044**	**27**	**57**	**37**	**63**	**10**	**75**	**467**	**68**	**43**	**38**	**1 578**	**93**	**13**	**17**	**10**	**42**	**2 261**	**972**	**10**	**40**	**217**	**795**	**47**	**43**	**21**	**130**	**146**
SALITRE	1	496	243	49,0	232	1	2	0	0	0	0	36	3	1	2	31	3	0	0	2	2	66	27	1	2	18	27	4	4	0	7	4
BORUCA	2	1 252	587	46,9	564	3	1	1	0	2	0	88	8	0	3	96	9	1	1	1	3	123	86	0	6	9	109	3	4	7	8	15
LAS PILAS	1	143	75	52,4	74	0	0	1	0	0	1	5	0	8	0	22	0	1	0	0	0	8	2	0	0	1	24	1	0	0	0	1
COLINAS [MAÍZ DE LOS UVA]	1	337	170	50,4	169	1	0	0	0	0	0	3	2	0	0	33	2	0	0	0	1	24	87	0	0	1	15	0	0	0	0	1
CURRÉ	1	406	195	48,0	192	0	2	0	0	0	0	34	1	1	0	39	10	2	0	0	2	37	27	6	0	2	24	2	3	0	2	1
LA DANTA O CONCEPCIÓN	1	467	268	57,4	263	2	3	1	6	0	5	10	0	5	0	99	6	0	1	2	0	35	70	0	4	1	12	1	0	0	2	3
UJARRÁS	2	1 039	493	47,4	474	0	1	7	1	1	0	31	0	0	2	75	7	0	1	0	2	148	133	0	3	14	44	1	3	0	8	11
BAJO LAS BRISAS	2	904	342	37,8	327	2	0	1	1	0	4	16	5	1	1	63	1	0	0	1	4	123	64	2	3	10	13	3	4	5	5	10
TÉRRABA	2	646	345	53,4	342	0	0	0	1	2	1	49	6	1	2	39	3	1	2	1	6	89	64	0	4	2	65	4	0	0	2	1
SAN RAFAEL DE CABAGRA	2	948	437	46,1	426	3	6	2	1	0	0	22	2	1	1	93	2	1	1	1	2	229	24	0	2	19	12	1	1	0	7	4
BIJAGUAL	1	461	184	39,9	182	0	2	0	7	0	0	5	2	0	0	47	0	0	0	0	0	58	36	0	2	5	17	1	0	0	2	0
CAJÓN	1	262	90	34,4	90	0	0	1	0	0	0	0	1	0	0	25	3	1	1	0	0	29	11	0	1	2	15	0	0	0	0	0
GUAGARAL	1	236	133	56,4	128	1	0	1	2	0	0	5	1	2	0	48	3	0	1	0	0	8	49	0	1	0	5	1	0	0	3	2
MAÍZ DE BORUCA	1	334	151	45,2	141	0	2	0	1	0	1	7	1	1	1	37	6	2	0	0	1	30	39	0	0	1	9	1	0	1	5	5
CHÁNGUENA [LA FILA]	1	273	164	60,1	160	0	0	0	10	0	0	1	5	0	0	57	3	0	1	0	0	22	19	0	0	0	40	1	0	1	3	1
PILÓN	1	485	229	47,2	218	1	0	1	16	0	27	3	4	0	0	67	2	0	1	0	4	33	23	0	1	1	29	3	2	0	6	5
LAS VEGAS DE RÍO CHÁNGUENA	1	118	48	40,7	43	1	1	1	0	0	1	2	0	0	0	11	0	0	0	0	0	2	12	0	0	9	1	1	1	0	3	2
LA BONGA	1	274	145	52,9	145	1	0	0	6	0	2	1	0	0	4	24	0	0	0	0	3	53	25	0	2	1	22	0	0	1	0	0
SAN VICENTE [UPIAV-2]	1	143	77	53,8	74	0	0	0	0	0	1	0	1	3	0	32	5	0	0	0	0	16	7	0	0	3	5	1	0	0	2	1

CUADRO 5.3 JUNTAS, ELECTORADO, PARTICIPACIÓN, VOTOS POR PARTIDO, NULOS Y BLANCOS EN ZONAS INDÍGENAS PARA PRESIDENCIA Y VICEPRESIDENCIAS DE LA REPÚBLICA, SEGÚN PROVINCIA Y DISTRITO ELECTORAL
ELECCIONES 6 DE FEBRERO 2022

PROVINCIA Y DISTRITO ELECTORAL	JUNTAS	ELECTORADO	VOTOS RECIBIDOS																														
						VOTOS VÁLIDOS																											
			TOTAL GENERAL	% PARTICIPACIÓN	TOTAL	ACCESIBILIDAD SIN EXCLUSIÓN	ACCIÓN CIUDADANA	ALIANZA DEMÓCRATA CRISTIANA	COSTA RICA JUSTA	DE LOS TRABAJADORES	ENCUENTRO NACIONAL	FRENTE AMPLIO	FUERZA NACIONAL	INTEGRACIÓN NACIONAL	JUSTICIA SOCIAL COSTARRICENSE	LIBERACIÓN NACIONAL	LIBERAL PROGRESISTA	MOVIMIENTO LIBERTARIO	MOVIMIENTO SOCIAL DEMÓCRATA COSTARRICENSE	NUESTRO PUEBLO	NUEVA GENERACIÓN	NUEVA REPÚBLICA	PROGRESO SOCIAL DEMOCRÁTICO	PUEBLO UNIDO	REPUBLICANO SOCIAL CRISTIANO	RESTAURACIÓN NACIONAL	UNIDAD SOCIAL CRISTIANA	UNIDOS PODEMOS	UNIÓN COSTARRICENSE DEMOCRÁTICA	UNIÓN LIBERAL	NULOS	BLANCOS
PARAÍSO	1	240	90	37,5	86	0	1	0	0	0	1	2	2	0	1	37	1	0	0	0	0	16	14	0	0	2	8	1	0	0	2	2
PUENTE DE SALITRE	1	378	149	39,4	138	0	1	0	0	1	0	17	1	0	2	27	1	0	0	0	3	53	2	0	0	15	10	2	2	1	1	10
SHAMBA	1	178	91	51,1	87	0	0	0	0	0	0	3	0	0	0	36	1	0	1	0	0	29	3	0	0	4	8	0	2	0	2	2
LA PEÑA DE BURICA	1	226	37	16,4	36	0	1	1	1	0	0	1	1	0	0	6	0	1	0	0	0	21	2	0	0	0	0	1	0	0	0	1
GUAYMÍ DE BURICA	1	260	147	56,5	136	0	11	0	0	0	0	26	0	2	0	7	0	0	0	0	0	81	3	0	1	1	2	1	0	1	4	7
ALTO CONTE [MOLO DUBTDO]	1	361	202	56,0	191	1	2	0	0	0	18	16	1	2	4	20	0	0	1	1	3	104	0	0	2	4	10	2	0	0	6	5
PROGRESO DE CONTEBURICA	1	271	165	60,9	158	1	0	3	0	1	1	18	1	1	3	30	0	0	2	0	0	82	1	0	0	3	11	0	0	0	3	4
SAN GERARDO	1	122	68	55,7	66	0	0	2	0	0	0	8	2	0	0	22	3	0	0	0	0	19	5	0	1	0	3	0	1	0	0	2
LA CASONA [GUAYMÍ]	2	1 270	456	35,9	419	1	8	7	0	0	3	11	5	0	2	94	2	0	1	0	4	114	21	0	3	48	83	5	7	0	20	17
BAJO LOS INDIOS	1	273	139	50,9	126	0	6	0	1	1	0	6	1	2	0	27	2	0	1	0	0	56	3	0	1	9	10	0	0	0	7	6
ABROJO NORTE [VEGAS DE ABROJO NOR	2	645	311	48,2	301	2	2	0	2	0	2	5	2	4	1	97	4	0	0	0	0	122	18	0	0	0	39	0	0	1	5	5
BARRIO NUEVO DE VERACRUZ O COLORA	2	982	436	44,4	429	0	3	4	3	1	0	16	7	2	3	97	10	0	0	0	1	157	45	0	0	7	68	2	3	0	4	3
CARACOL DE LA VACA	1	416	194	46,6	184	2	1	1	1	1	1	7	2	3	2	61	3	1	1	1	0	53	22	0	0	2	14	0	3	2	6	4
VEREH	1	392	169	43,1	166	3	0	1	1	0	3	9	1	0	1	23	1	0	0	0	1	72	22	0	0	6	18	3	1	0	2	1
VEGAS DEL RÍO LA VACA [NIBIRIBOTDA]	1	244	147	60,2	138	1	1	1	1	0	3	2	0	2	3	24	0	1	0	0	0	77	1	1	1	6	10	1	2	0	2	7
ABROJO-MONTEZUMA	1	332	143	43,1	139	0	0	0	1	0	0	2	0	1	0	32	0	1	0	0	0	72	5	0	0	11	13	0	0	1	1	3
PROVINCIA: LIMÓN	**37**	**17 630**	**8 027**	**45,5**	**7 617**	**39**	**46**	**188**	**40**	**8**	**15**	**487**	**44**	**13**	**219**	**1 341**	**85**	**7**	**6**	**12**	**59**	**2 395**	**326**	**19**	**36**	**171**	**1 940**	**43**	**58**	**20**	**171**	**239**
VESTA	1	457	193	42,2	170	1	0	0	0	0	1	6	1	0	0	25	0	1	0	0	3	98	5	1	2	2	18	1	2	3	15	8
BOCUARE	1	236	158	66,9	149	2	0	2	2	0	1	7	1	0	8	53	1	0	0	0	0	51	6	0	0	4	7	3	0	1	2	7
ALTO CWEN	1	509	282	55,4	248	2	3	1	3	0	2	0	0	1	3	11	0	0	0	1	1	208	0	0	0	2	5	2	1	2	7	27
XIQIARI	1	620	227	36,6	201	0	0	1	2	0	0	0	0	1	4	90	1	0	0	0	1	79	0	1	1	12	4	1	3	0	13	13
SINOLI	1	260	140	53,8	130	0	1	6	0	0	0	1	0	2	0	22	1	1	1	1	1	59	1	1	1	2	28	0	1	0	6	4
ALMIRANTE	1	472	284	60,2	250	0	0	2	0	2	0	0	8	1	125	84	0	0	1	0	0	11	1	1	2	5	7	0	0	0	18	16
JAKKÜE [SITIO HILDA PARTE ESTE]	1	67	24	35,8	24	0	0	0	1	0	0	0	1	0	0	4	0	2	0	0	0	0	1	0	0	0	13	2	0	0	0	0
PACUARITO	2	740	323	43,6	311	9	0	3	1	0	0	16	1	0	1	77	10	1	0	2	2	106	31	1	0	5	41	3	1	0	3	9
BRATSI [BAMBÚ O DON DIEGO]	1	438	202	46,1	197	0	1	28	2	0	0	2	2	1	3	35	0	0	0	0	0	35	2	0	2	2	78	1	2	1	2	3
AMUBRI	4	2 108	998	47,3	961	1	2	83	2	1	1	82	8	1	4	138	8	1	0	0	5	203	7	2	5	15	381	6	3	2	8	29
COROMA [COLOQCHA]	1	404	203	50,2	194	1	2	3	0	0	0	5	0	0	2	7	1	0	0	0	0	40	0	0	1	2	126	2	2	0	3	6
PUERTO VIEJO	3	1 927	795	41,3	761	5	4	10	7	2	5	116	2	2	3	184	42	0	0	1	7	166	88	2	3	17	83	5	7	0	18	16
BRIBRÍ [FIELDS]	6	3 622	1 661	45,9	1 630	10	11	10	9	2	1	93	11	2	8	289	11	0	2	1	8	480	146	3	6	22	480	6	14	5	12	19
SHIROLES [XIROLES]	4	2 307	1 104	47,9	1 051	5	7	7	3	0	2	83	4	0	23	148	5	0	0	2	14	497	15	2	3	23	199	3	3	3	21	32
KATSI	2	740	261	35,3	236	1	2	12	2	1	0	5	1	0	4	40	2	0	0	3	1	57	3	0	1	7	91	1	2	0	14	11
SEPEQUE	2	1 238	562	45,4	534	1	5	6	1	0	0	58	3	2	8	35	3	0	0	1	10	144	10	2	5	37	188	4	10	1	14	14
SIBUJÚ	1	358	226	63,1	217	0	0	2	2	0	1	7	1	0	2	61	0	1	1	0	1	74	2	0	1	1	53	2	4	1	4	5
BAJO TELIRE [BAJO BLEY]	1	251	65	25,9	58	0	2	0	1	0	0	2	0	0	2	11	0	0	0	0	3	13	1	0	1	3	16	1	1	1	4	3
YORKIN	1	259	134	51,7	129	0	2	11	1	0	0	4	0	0	0	5	0	0	0	0	2	30	0	0	0	3	70	0	1	0	4	1
ALTO TELIRE [BAJO PIEDRA MESA]	1	275	55	20,0	42	0	2	1	1	0	1	0	0	0	9	8	0	0	1	0	0	17	0	0	1	1	0	0	0	0	3	10
PALMERA [CATSAQIBI]	1	342	130	38,0	124	1	2	0	0	0	0	0	0	0	10	14	0	0	0	0	0	27	7	3	1	6	52	0	1	0	0	6

Fuente: Tribunal Supremo de Elecciones.

CUADRO 5.4 JUNTAS, ELECTORADO, PARTICIPACION, VOTOS POR PARTIDO, NULOS Y BLANCOS EN CENTROS DE SALUD MENTAL PARA PRESIDENCIA Y VICEPRESIDENCIAS DE LA REPÚBLICA, SEGÚN PROVINCIA Y DISTRITO ELECTORAL ELECCIONES 6 DE FEBRERO 2022

PROVINCIA Y DISTRITO ELECTORAL	JUNTAS	ELECTORADO	VOTOS RECIBIDOS																													
			TOTAL GENERAL	% PARTICIPACIÓN	VOTOS VÁLIDOS																										NULOS	BLANCOS
					TOTAL	ACCESIBILIDAD SIN EXCLUSIÓN	ACCIÓN CIUDADANA	ALIANZA DEMÓCRATA CRISTIANA	COSTA RICA JUSTA	DE LOS TRABAJADORES	ENCUENTRO NACIONAL	FRENTE AMPLIO	FUERZA NACIONAL	INTEGRACIÓN NACIONAL	JUSTICIA SOCIAL COSTARRICENSE	LIBERACIÓN NACIONAL	LIBERAL PROGRESISTA	MOVIMIENTO LIBERTARIO	MOVIMIENTO SOCIAL DEMÓCRATA COSTARRICENSE	NUESTRO PUEBLO	NUEVA GENERACIÓN	NUEVA REPÚBLICA	PROGRESO SOCIAL DEMOCRÁTICO	PUEBLO UNIDO	REPUBLICANO SOCIAL CRISTIANO	RESTAURACIÓN NACIONAL	UNIDAD SOCIAL CRISTIANA	UNIDOS PODEMOS	UNIÓN COSTARRICENSE DEMOCRÁTICA	UNIÓN LIBERAL		
PROVINCIA: SAN JOSÉ	**1**	**111**	**18**	**16,2**	**17**	**0**	**1**	**0**	**0**	**0**	**0**	**0**	**1**	**0**	**0**	**8**	**0**	**1**	**0**	**0**	**0**	**0**	**3**	**0**	**0**	**0**	**2**	**1**	**0**	**0**	**0**	**1**
CSM CAPEMCOL	1	111	18	16,2	0	0	0	0	0	0	0	0	0	0	0	0	0	0	0	0	0	0	0	0	0	0	0	0	0	0	0	0

Fuente: Tribunal Supremo de Elecciones.

CUADRO 5.5 JUNTAS, ELECTORADO, VOTOS POR PARTIDO, NULOS Y BLANCOS EN HOGARES DE LARGA ESTANCIA
PARA DIPUTACIONES A LA ASAMBLEA LEGISTLATIVA, SEGÚN PROVINCIA Y DISTRITO ELECTORAL
ELECCIONES 6 DE FEBRERO 2022

PROVINCIA Y DISTRITO ELECTORAL	JUNTAS	ELECTORADO	VOTOS RECIBIDOS																																							
			TOTAL GENERAL	VOTOS VÁLIDOS																																					NULOS	BLANCO
				TOTAL	ACCESIBILIDAD SIN EXCLUSIÓN	ACCIÓN CIUDADANA	ACTUEMOS YA	ALIANZA DEMÓCRATA CRISTIANA	ANTICORRUPCIÓN COSTARRICENSE	COSTA RICA JUSTA	DE LOS TRABAJADORES	ENCUENTRO NACIONAL	FRENTE AMPLIO	FUERZA NACIONAL	INTEGRACIÓN NACIONAL	IZQUIERDA COSTARRICENSE	JUSTICIA SOCIAL COSTARRICENSE	LIBERACIÓN NACIONAL	LIBERAL PROGRESISTA	MOVIMIENTO LIBERTARIO	MOVIMIENTO SOCIAL DEMÓCRATA COSTARRICENSE	NUESTRO PUEBLO	NUEVA GENERACIÓN	NUEVA REPÚBLICA	NUEVO PARTIDO SOCIALISTA	NUEVO PARTIDO SOCIALISTA-CARTAGO	PROGRESO SOCIAL DEMOCRÁTICO	PUEBLO UNIDO	RECUPERANDO VALORES	RENOVACIÓN CARTAGO	REPUBLICANO SOCIAL CRISTIANO	RESTAURACIÓN NACIONAL	SOMOS	UNIDAD SOCIAL CRISTIANA	UNIDOS PODEMOS	UNIDOS POR COSTA RICA	UNIÓN COSTARRICENSE DEMOCRÁTICA	UNIÓN GUANACASTECA	UNIÓN LIBERAL	VAMOS		
COTA RICA	**50**	**2 061**	**1 064**	**994**	**9**	**37**	**1**	**8**	**3**	**14**	**7**	**4**	**20**	**12**	**12**	**0**	**24**	**380**	**20**	**2**	**13**	**8**	**12**	**37**	**0**	**3**	**87**	**11**	**1**	**0**	**29**	**19**	**2**	**194**	**7**	**2**	**4**	**3**	**6**	**3**	**36**	**34**
PROVINCIA: SAN JOSÉ	**14**	**681**	**368**	**352**	**1**	**11**	**N.A.**	**1**	**3**	**2**	**2**	**0**	**9**	**3**	**5**	**N.A.**	**4**	**154**	**8**	**0**	**7**	**2**	**3**	**8**	**0**	**N.A.**	**32**	**2**	**N.A.**	**N.A.**	**11**	**11**	**N.A.**	**61**	**2**	**2**	**2**	**N.A.**	**3**	**3**	**6**	**10**
HLE MAGDALA	1	31	26	23	0	0	N.A.	0	0	0	0	0	1	1	2	N.A.	0	10	0	0	1	0	1	1	0	N.A.	1	0	N.A.	N.A.	1	0	N.A.	3	0	0	0	N.A.	0	1	0	3
HLE OFELIA CARVAJAL DE NARANJO	1	69	41	38	0	0	N.A.	0	0	0	1	0	0	0	1	N.A.	0	19	0	0	1	0	0	1	0	N.A.	7	0	N.A.	N.A.	2	0	N.A.	5	0	0	0	N.A.	1	0	1	2
HLE SAN CAYETANO	1	35	10	9	0	0	N.A.	0	0	0	0	0	0	0	0	N.A.	0	5	0	0	1	0	0	0	0	N.A.	0	0	N.A.	N.A.	0	0	N.A.	2	0	0	0	N.A.	0	1	0	1
HLE C G MANANTIAL DE VIDA SAN RAFAEL	1	30	14	14	0	1	N.A.	0	0	0	1	0	0	0	0	N.A.	0	3	1	0	0	0	1	1	0	N.A.	2	0	N.A.	N.A.	1	0	N.A.	1	1	0	0	N.A.	0	1	0	0
HLE CORAZÓN DE JESÚS	1	38	26	23	0	1	N.A.	0	0	0	0	0	0	0	1	N.A.	2	9	2	0	1	0	0	0	0	N.A.	2	0	N.A.	N.A.	2	0	N.A.	2	0	0	0	N.A.	1	0	3	0
HLE LOS SANTOS	1	54	29	29	0	0	N.A.	1	0	0	0	0	0	0	0	N.A.	0	18	0	0	0	0	0	1	0	N.A.	2	0	N.A.	N.A.	0	0	N.A.	6	0	0	1	N.A.	0	0	0	0
HLE SAN FRANCISCO DE ASÍS	1	23	15	15	0	0	N.A.	0	0	1	0	0	1	0	0	N.A.	0	1	0	0	0	1	0	1	0	N.A.	0	0	N.A.	N.A.	0	1	N.A.	9	0	0	0	N.A.	0	0	0	0
HLE CARLOS MARÍA ULLOA	1	168	63	60	1	4	N.A.	0	1	0	0	0	3	0	0	N.A.	0	17	1	0	2	0	0	0	0	N.A.	9	1	N.A.	N.A.	3	6	N.A.	11	0	1	0	N.A.	0	0	0	3
HLE CORTEZA AMARILLA-EMMANUEL	1	11	6	6	0	0	N.A.	0	0	1	0	0	1	0	0	N.A.	0	1	0	0	0	0	0	0	0	N.A.	1	0	N.A.	N.A.	0	0	N.A.	2	0	0	0	N.A.	0	0	0	0
HLE ACOSTA	1	29	20	19	0	1	N.A.	0	0	0	0	0	0	0	0	N.A.	0	11	0	0	0	0	1	0	0	N.A.	0	0	N.A.	N.A.	0	0	N.A.	6	0	0	0	N.A.	0	0	0	1
HLE CASA NAZARETH	1	28	10	10	0	0	N.A.	0	1	0	0	0	0	0	0	N.A.	0	7	0	0	0	0	0	0	0	N.A.	1	0	N.A.	N.A.	0	0	N.A.	0	0	1	0	N.A.	0	0	0	0
HLE MONTES DE OCA	1	65	35	34	0	1	N.A.	0	1	0	0	0	2	1	0	N.A.	1	15	4	0	0	1	0	0	0	N.A.	2	1	N.A.	N.A.	1	2	N.A.	2	0	0	0	N.A.	0	0	1	0
HLE CURRIDABAT	1	32	20	20	0	1	N.A.	0	0	0	0	0	1	0	0	N.A.	1	5	0	0	1	0	0	0	0	N.A.	4	0	N.A.	N.A.	1	1	N.A.	4	0	0	0	N.A.	1	0	0	0
HLE MONSEÑOR DELFÍN QUESADA CASTRO	1	68	53	52	0	2	N.A.	0	0	0	0	0	0	1	1	N.A.	0	33	0	0	0	0	0	3	0	N.A.	1	0	N.A.	N.A.	0	1	N.A.	8	1	0	1	N.A.	0	0	1	0
PROVINCIA: ALAJUELA	**9**	**520**	**206**	**197**	**3**	**4**	**N.A.**	**1**	**N.A.**	**4**	**0**	**1**	**6**	**1**	**4**	**N.A.**	**2**	**73**	**9**	**0**	**3**	**1**	**3**	**9**	**N.A.**	**N.A.**	**15**	**3**	**N.A.**	**N.A.**	**2**	**0**	**2**	**46**	**2**	**N.A.**	**1**	**N.A.**	**2**	**N.A.**	**4**	**5**
HLE SANTIAGO CRESPO CALVO	1	131	47	46	0	0	N.A.	0	N.A.	0	0	0	3	0	0	N.A.	0	23	3	0	1	1	0	2	N.A.	N.A.	4	1	N.A.	N.A.	1	0	1	6	0	N.A.	0	N.A.	0	N.A.	0	1
HLE SAN RAMÓN	1	34	12	12	0	1	N.A.	1	N.A.	0	0	0	0	0	1	N.A.	0	5	1	0	0	0	0	0	N.A.	N.A.	0	0	N.A.	N.A.	1	0	1	1	0	N.A.	0	N.A.	0	N.A.	0	0
HLE JAFETH JIMÉNEZ MORALES	1	89	29	28	3	1	N.A.	0	N.A.	2	0	0	0	0	1	N.A.	0	2	1	0	1	0	2	1	N.A.	N.A.	4	1	N.A.	N.A.	0	0	0	8	1	N.A.	0	N.A.	0	N.A.	1	0
HLE HORTENSIA RODRÍGUEZ S DE B	1	46	16	16	0	0	N.A.	0	N.A.	1	0	0	1	1	0	N.A.	1	3	2	0	0	0	0	0	N.A.	N.A.	0	0	N.A.	N.A.	0	0	0	7	0	N.A.	0	N.A.	0	N.A.	0	0
HLE JOSÉ DEL OLMO	1	54	17	15	0	1	N.A.	0	N.A.	0	0	0	0	0	1	N.A.	0	4	0	0	0	0	0	1	N.A.	N.A.	3	0	N.A.	N.A.	0	0	0	5	0	N.A.	0	N.A.	0	N.A.	2	0
HLE PALMARES	1	57	28	27	0	0	N.A.	0	N.A.	0	0	1	0	0	0	N.A.	1	12	2	0	0	0	0	2	N.A.	N.A.	0	0	N.A.	N.A.	0	0	0	6	1	N.A.	0	N.A.	2	N.A.	0	1
HLE PRESBITERO JESÚS MARÍA VARGAS	1	33	20	19	0	0	N.A.	0	N.A.	0	0	0	0	0	1	N.A.	0	11	0	0	0	0	0	1	N.A.	N.A.	0	0	N.A.	N.A.	0	0	0	6	0	N.A.	0	N.A.	0	N.A.	0	1
HLE SAN VICENTE DE PAÚL	1	46	19	16	0	0	N.A.	0	N.A.	0	0	0	0	0	0	N.A.	0	8	0	0	0	0	0	1	N.A.	N.A.	1	0	N.A.	N.A.	0	0	0	5	0	N.A.	1	N.A.	0	N.A.	1	2
HLE SAN RAFAEL	1	30	18	18	0	1	N.A.	0	N.A.	1	0	0	2	0	0	N.A.	0	5	0	0	1	0	1	1	N.A.	N.A.	3	1	N.A.	N.A.	0	0	0	2	0	N.A.	0	N.A.	0	N.A.	0	0
PROVINCIA: CARTAGO	**2**	**114**	**64**	**54**	**1**	**1**	**1**	**0**	**N.A.**	**2**	**0**	**0**	**0**	**0**	**1**	**N.A.**	**2**	**18**	**0**	**1**	**1**	**0**	**2**	**2**	**N.A.**	**3**	**5**	**0**	**N.A.**	**0**	**5**	**1**	**N.A.**	**8**	**0**	**N.A.**	**0**	**N.A.**	**0**	**N.A.**	**4**	**6**
HLE ASILO DE LA VEJEZ	1	62	34	28	0	0	1	0	N.A.	1	0	0	0	0	0	N.A.	1	8	0	1	1	0	2	2	N.A.	1	2	0	N.A.	0	2	1	N.A.	5	0	N.A.	0	N.A.	0	N.A.	1	5
HLE SAN BUENAVENTURA	1	52	30	26	1	1	0	0	N.A.	1	0	0	0	0	1	N.A.	1	10	0	0	0	0	0	0	N.A.	2	3	0	N.A.	0	3	0	N.A.	3	0	N.A.	0	N.A.	0	N.A.	3	1
PROVINCIA: HEREDIA	**4**	**158**	**63**	**58**	**1**	**5**	**N.A.**	**0**	**N.A.**	**0**	**0**	**1**	**1**	**0**	**0**	**N.A.**	**4**	**27**	**0**	**0**	**1**	**0**	**2**	**1**	**N.A.**	**N.A.**	**1**	**1**	**N.A.**	**N.A.**	**3**	**1**	**N.A.**	**9**	**0**	**N.A.**	**0**	**N.A.**	**0**	**N.A.**	**0**	**5**
HLE REINA DE LOS ANGELES	1	18	10	10	1	2	N.A.	0	N.A.	0	0	1	0	0	0	N.A.	1	2	0	0	0	0	0	0	N.A.	N.A.	0	0	N.A.	N.A.	1	1	N.A.	1	0	N.A.	0	N.A.	0	N.A.	0	0
HLE SEÑORA DE LOS ANGELES	1	66	23	22	0	2	N.A.	0	N.A.	0	0	0	1	0	0	N.A.	0	12	0	0	0	0	1	0	N.A.	N.A.	1	0	N.A.	N.A.	1	0	N.A.	4	0	N.A.	0	N.A.	0	N.A.	0	1
HLE ALFREDO Y DELIA GONZÁLEZ FLORES	1	51	12	9	0	1	N.A.	0	N.A.	0	0	0	0	0	0	N.A.	1	4	0	0	0	0	0	0	N.A.	N.A.	0	0	N.A.	N.A.	1	0	N.A.	2	0	N.A.	0	N.A.	0	N.A.	0	3
HLE SAN AGUSTÍN	1	23	18	17	0	0	N.A.	0	N.A.	0	0	0	0	0	0	N.A.	2	9	0	0	1	0	1	1	N.A.	N.A.	0	1	N.A.	N.A.	0	0	N.A.	2	0	N.A.	0	N.A.	0	N.A.	0	1
PROVINCIA: GUANACASTE	**7**	**144**	**89**	**87**	**0**	**1**	**N.A.**	**0**	**N.A.**	**2**	**1**	**1**	**1**	**2**	**0**	**N.A.**	**2**	**28**	**1**	**0**	**0**	**0**	**0**	**4**	**N.A.**	**N.A.**	**22**	**2**	**N.A.**	**N.A.**	**1**	**1**	**N.A.**	**15**	**0**	**N.A.**	**0**	**3**	**0**	**N.A.**	**0**	**2**
HLE LIBERIA	1	26	15	14	0	1	N.A.	0	N.A.	0	0	0	0	1	0	N.A.	0	0	0	0	0	0	0	0	N.A.	N.A.	8	1	N.A.	N.A.	0	1	N.A.	2	0	N.A.	0	0	0	N.A.	0	1
HLE SAN BLAS	1	22	13	13	0	0	N.A.	0	N.A.	0	1	0	0	0	0	N.A.	0	5	0	0	0	0	0	1	N.A.	N.A.	0	0	N.A.	N.A.	0	0	N.A.	3	0	N.A.	0	3	0	N.A.	0	0
HLE NUESTRA SEÑORA DEL ROSARIO	1	14	8	7	0	0	N.A.	0	N.A.	1	0	0	1	0	0	N.A.	0	0	1	0	0	0	0	0	N.A.	N.A.	3	0	N.A.	N.A.	1	0	N.A.	0	0	N.A.	0	0	0	N.A.	0	1
HLE MARY BLANCO	1	25	15	15	0	0	N.A.	0	N.A.	0	0	0	0	1	0	N.A.	1	7	0	0	0	0	0	1	N.A.	N.A.	2	1	N.A.	N.A.	0	0	N.A.	2	0	N.A.	0	0	0	N.A.	0	0
HLE SAN JORGE	1	19	12	12	0	0	N.A.	0	N.A.	0	0	0	0	0	0	N.A.	0	4	0	0	0	0	0	2	N.A.	N.A.	0	0	N.A.	N.A.	0	0	N.A.	6	0	N.A.	0	0	0	N.A.	0	0
HLE TILARÁN	1	22	15	15	0	0	N.A.	0	N.A.	0	0	1	0	0	0	N.A.	0	5	0	0	0	0	0	0	N.A.	N.A.	9	0	N.A.	N.A.	0	0	N.A.	0	0	N.A.	0	0	0	N.A.	0	0
HLE SAGRADO CORAZON DE JESÚS	1	16	11	11	0	0	N.A.	0	N.A.	1	0	0	0	0	0	N.A.	1	7	0	0	0	0	0	0	N.A.	N.A.	0	0	N.A.	N.A.	0	0	N.A.	2	0	N.A.	0	0	0	N.A.	0	0

CUADRO 5.5 JUNTAS, ELECTORADO, VOTOS POR PARTIDO, NULOS Y BLANCOS EN HOGARES DE LARGA ESTANCIA PARA DIPUTACIONES A LA ASAMBLEA LEGISTLATIVA, SEGÚN PROVINCIA Y DISTRITO ELECTORAL
ELECCIONES 6 DE FEBRERO 2022

PROVINCIA Y DISTRITO ELECTORAL	JUNTAS	ELECTORADO	VOTOS RECIBIDOS																																						
			TOTAL GENERAL	VOTOS VÁLIDOS																																				NULOS	BLANCO
				TOTAL	ACCESIBILIDAD SIN EXCLUSION	ACCIÓN CIUDADANA	ACTUEMOS YA	ALIANZA DEMÓCRATA CRISTIANA	ANTICORRUPCIÓN COSTARRICENSE	COSTA RICA JUSTA	DE LOS TRABAJADORES	ENCUENTRO NACIONAL	FRENTE AMPLIO	FUERZA NACIONAL	INTEGRACIÓN NACIONAL	IZQUIERDA COSTARRICENSE	JUSTICIA SOCIAL COSTARRICENSE	LIBERACIÓN NACIONAL	LIBERAL PROGRESISTA	MOVIMIENTO LIBERTARIO	MOVIMIENTO SOCIAL DEMÓCRATA COSTARRICENSE	NUESTRO PUEBLO	NUEVA GENERACIÓN	NUEVA REPÚBLICA	NUEVO PARTIDO SOCIALISTA	NUEVO PARTIDO SOCIALISTA-CARTAGO	PROGRESO SOCIAL DEMOCRÁTICO	PUEBLO UNIDO	RECUPERANDO VALORES	RENOVACIÓN CARTAGO	REPUBLICANO SOCIAL CRISTIANO	RESTAURACIÓN NACIONAL	SOMOS	UNIDAD SOCIAL CRISTIANA	UNIDOS PODEMOS	UNIDOS POR COSTA RICA	UNIÓN COSTARRICENSE DEMOCRÁTICA	UNIÓN GUANACASTECA	UNIÓN LIBERAL	VAMOS		
PROVINCIA: PUNTARENAS	**9**	**283**	**180**	**160**	**2**	**12**	**N.A.**	**6**	**N.A.**	**3**	**1**	**1**	**2**	**3**	**0**	**N.A.**	**6**	**51**	**0**	**1**	**1**	**4**	**0**	**7**	**N.A.**	**N.A.**	**9**	**1**	**N.A.**	**N.A.**	**4**	**2**	**N.A.**	**43**	**1**	**N.A.**	**0**	**N.A.**	**0**	**N.A.**	**15**	**5**
HLE MIGUEL MORENO	1	28	14	13	1	0	N.A.	0	N.A.	0	0	0	0	0	0	N.A.	0	7	0	0	0	0	0	0	N.A.	N.A.	0	1	N.A.	N.A.	0	0	N.A.	4	0	N.A.	0	N.A.	0	N.A.	0	1
HLE MARÍA INMACULADA	1	34	15	15	0	1	N.A.	0	N.A.	0	0	0	0	0	0	N.A.	1	9	0	0	0	0	0	0	N.A.	N.A.	0	0	N.A.	N.A.	0	0	N.A.	4	0	N.A.	0	N.A.	0	N.A.	0	0
HLE CARLOS VENEGAS	1	13	3	3	0	0	N.A.	0	N.A.	0	0	0	0	0	0	N.A.	0	1	0	0	0	0	0	1	N.A.	N.A.	0	0	N.A.	N.A.	0	0	N.A.	1	0	N.A.	0	N.A.	0	N.A.	0	0
HLE FRAY CASIANO DE MADRID	1	50	38	28	1	7	N.A.	0	N.A.	0	0	0	1	0	0	N.A.	0	6	0	0	0	0	0	1	N.A.	N.A.	1	0	N.A.	N.A.	1	0	N.A.	10	0	N.A.	0	N.A.	0	N.A.	9	1
HLE PALMAR SUR	1	45	36	35	0	3	N.A.	2	N.A.	2	1	0	1	2	0	N.A.	2	7	0	0	0	2	0	0	N.A.	N.A.	6	0	N.A.	N.A.	2	1	N.A.	3	1	N.A.	0	N.A.	0	N.A.	1	0
HLE QUEPOS	1	24	12	12	0	1	N.A.	0	N.A.	0	0	0	0	1	0	N.A.	2	2	0	0	0	0	0	3	N.A.	N.A.	0	0	N.A.	N.A.	0	0	N.A.	3	0	N.A.	0	N.A.	0	N.A.	0	0
HLE GOLFITO	1	33	21	20	0	0	N.A.	0	N.A.	0	0	1	0	0	0	N.A.	0	11	0	0	0	1	0	0	N.A.	N.A.	1	0	N.A.	N.A.	0	1	N.A.	5	0	N.A.	0	N.A.	0	N.A.	0	1
HLE COTO BRUS	1	23	14	10	0	0	N.A.	4	N.A.	1	0	0	0	0	0	N.A.	1	2	0	1	0	0	0	0	N.A.	N.A.	1	0	N.A.	N.A.	0	0	N.A.	0	0	N.A.	0	N.A.	0	N.A.	2	2
HLE NEILY	1	33	27	24	0	0	N.A.	0	N.A.	0	0	0	0	0	0	N.A.	0	6	0	0	1	1	0	2	N.A.	N.A.	0	0	N.A.	N.A.	1	0	N.A.	13	0	N.A.	0	N.A.	0	N.A.	3	0
PROVINCIA: LIMÓN	**5**	**161**	**94**	**86**	**1**	**3**	**N.A.**	**0**	**N.A.**	**1**	**3**	**0**	**1**	**3**	**2**	**0**	**4**	**29**	**2**	**0**	**0**	**1**	**2**	**6**	**N.A.**	**N.A.**	**3**	**2**	**1**	**N.A.**	**3**	**3**	**N.A.**	**12**	**2**	**N.A.**	**1**	**N.A.**	**1**	**N.A.**	**7**	**1**
HLE VÍCTOR CASCO TORRES	1	18	9	8	0	1	N.A.	0	N.A.	0	0	0	0	0	0	0	0	3	1	0	0	0	0	0	N.A.	N.A.	0	0	0	N.A.	0	1	N.A.	2	0	N.A.	0	N.A.	0	N.A.	1	0
HLE GUÁPILES	1	28	22	18	0	0	N.A.	0	N.A.	0	0	0	1	1	0	0	0	5	0	0	0	0	1	4	N.A.	N.A.	1	1	0	N.A.	2	0	N.A.	2	0	N.A.	0	N.A.	0	N.A.	3	1
HLE CARIARI	1	66	37	35	1	1	N.A.	0	N.A.	1	3	0	0	0	1	0	1	17	0	0	0	0	0	2	N.A.	N.A.	1	1	0	N.A.	0	0	N.A.	5	1	N.A.	0	N.A.	0	N.A.	2	0
HLE SANTA LUISA	1	23	10	9	0	0	N.A.	0	N.A.	0	0	0	0	0	0	0	0	1	1	0	0	0	0	0	N.A.	N.A.	0	0	0	N.A.	1	0	N.A.	3	1	N.A.	1	N.A.	1	N.A.	1	0
HLE DAVID GARRO	1	26	16	16	0	1	N.A.	0	-	0	0	0	0	2	1	0	3	3	0	0	0	1	1	0	-	-	1	0	1	-	0	2	-	0	0	-	0	-	0	-	0	0

N.A. = No Apica, debido a que los partidos politícos provinciales solo presentan candidaturas en la provincia respectiva.

Fuente: Tribunal Supremo de Elecciones.

CUADRO 5.6 JUNTAS, ELECTORADO, PARTICIPACIÓN, VOTOS POR PARTIDO, NULOS Y BLANCOS EN CENTRO DE ATENCIÓN INSTITUCIONAL PARA DIPUTACIONES A LA ASAMBLEA LEGISTLATIVA, SEGÚN PROVINCIA Y DISTRITO ELECTORAL
ELECCIONES 6 DE FEBRERO 2022

PROVINCIA Y DISTRITO ELECTORAL	JUNTAS	ELECTORADO 1/	VOTOS RECIBIDOS																																								
			TOTAL GENERAL	VOTOS VÁLIDOS																																						NULOS	BLANCOS
				TOTAL	ACCESIBILIDAD SIN EXCLUSIÓN	ACCIÓN CIUDADANA	ACTUEMOS YA	ALIANZA DEMÓCRATA CRISTIANA	ANTICORRUPCIÓN COSTARRICENSE	COSTA RICA JUSTA	DE LOS TRABAJADORES	ENCUENTRO NACIONAL	FRENTE AMPLIO	FUERZA NACIONAL	INTEGRACIÓN NACIONAL	IZQUIERDA COSTARRICENSE	JUSTICIA SOCIAL COSTARRICENSE	LIBERACIÓN NACIONAL	LIBERAL PROGRESISTA	MOVIMIENTO LIBERTARIO	MOVIMIENTO SOCIAL DEMÓCRATA COSTARRICENSE	NUESTRO PUEBLO	NUEVA GENERACIÓN	NUEVA REPÚBLICA	NUEVO PARTIDO SOCIALISTA	NUEVO PARTIDO SOCIALISTA-CARTAGO	PROGRESO SOCIAL DEMOCRÁTICO	PUEBLO UNIDO	RECUPERANDO VALORES	RENOVACIÓN CARTAGO	REPUBLICANO SOCIAL CRISTIANO	RESTAURACIÓN NACIONAL	SOMOS	UNIDAD SOCIAL CRISTIANA	UNIDOS PODEMOS	UNIDOS POR COSTA RICA	UNIÓN COSTARRICENSE DEMOCRÁTICA	UNIÓN GUANACASTECA	UNIÓN LIBERAL	VAMOS		
COSTA RICA	**27**	**8 594**	**2 606**	**2 530**	**23**	**80**	**0**	**14**	**3**	**15**	**12**	**13**	**50**	**11**	**39**	**1**	**20**	**1 358**	**26**	**31**	**9**	**2**	**12**	**245**	**2**	**1**	**61**	**16**	**6**	**11**	**45**	**78**	**2**	**244**	**50**	**1**	**2**	**20**	**26**	**1**	**43**	**33**
PROVINCIA: SAN JOSÉ	**4**	**1 417**	**461**	**451**	**4**	**12**	**N.A.**	**3**	**3**	**2**	**1**	**4**	**3**	**4**	**3**	**N.A.**	**2**	**221**	**7**	**6**	**1**	**1**	**4**	**29**	**2**	**N.A.**	**10**	**3**	**N.A.**	**N.A.**	**12**	**13**	**N.A.**	**89**	**3**	**1**	**1**	**N.A.**	**6**	**1**	**5**	**5**
CAI CRISTO REY (SAN SEBASTIÁN)	1	224	19	19	1	0	N.A.	0	0	1	0	0	1	0	0	N.A.	0	7	2	0	1	0	0	2	1	N.A.	1	1	N.A.	N.A.	1	0	N.A.	0	0	0	0	N.A.	0	0	0	0
CAI VILMA CURLING RIVERA	1	242	74	74	0	2	N.A.	1	0	0	0	0	0	0	1	N.A.	0	38	3	0	0	0	0	7	0	N.A.	4	0	N.A.	N.A.	1	2	N.A.	10	1	0	0	N.A.	3	1	0	0
CAI ANTONIO BASTIDA DE PAZ	1	734	266	261	2	6	N.A.	2	1	1	1	3	1	2	1	N.A.	1	116	2	4	0	0	4	17	1	N.A.	4	0	N.A.	N.A.	6	8	N.A.	74	0	1	0	N.A.	3	0	2	3
CAI PABRU PRESBERI	1	217	102	97	1	4	N.A.	0	2	0	0	1	1	2	1	N.A.	1	60	0	2	0	1	0	3	0	N.A.	1	2	N.A.	N.A.	4	3	N.A.	5	2	0	1	N.A.	0	0	3	2
PROVINCIA: ALAJUELA	**11**	**4 105**	**1 125**	**1 098**	**15**	**19**	**N.A.**	**5**	**N.A.**	**5**	**6**	**5**	**26**	**5**	**8**	**N.A.**	**6**	**682**	**11**	**12**	**5**	**0**	**3**	**102**	**N.A.**	**N.A.**	**27**	**6**	**N.A.**	**N.A.**	**14**	**24**	**2**	**78**	**25**	**N.A.**	**0**	**N.A.**	**7**	**N.A.**	**12**	**15**
CAI REYNALDO VILLALOBOS ZUÑIGA	1	485	232	227	1	0	N.A.	2	N.A.	1	0	1	3	3	2	N.A.	0	146	3	2	1	0	0	17	N.A.	N.A.	6	1	N.A.	N.A.	5	1	0	25	7	N.A.	0	N.A.	0	N.A.	4	1
CAI LUIS PAULINO MORA MORA	1	474	119	118	1	3	N.A.	0	N.A.	0	1	0	3	0	0	N.A.	1	74	0	1	1	0	0	14	N.A.	N.A.	2	1	N.A.	N.A.	0	5	0	9	1	N.A.	0	N.A.	1	N.A.	0	1
CAI ÁMBITO A Y B (MÍNIMA)	1	744	174	173	2	2	N.A.	1	N.A.	1	2	0	4	0	2	N.A.	0	124	0	2	0	0	0	11	N.A.	N.A.	1	0	N.A.	N.A.	1	3	2	9	5	N.A.	0	N.A.	1	N.A.	0	1
CAI ÁMBITO C (MEDIANA ABIERTA)	1	288	72	70	2	2	N.A.	0	N.A.	3	0	1	1	0	1	N.A.	0	37	1	1	1	0	2	4	N.A.	N.A.	2	0	N.A.	N.A.	1	2	0	5	3	N.A.	0	N.A.	1	N.A.	1	1
CAI ÁMBITOS D (MED CERRADA)	1	423	112	109	4	1	N.A.	1	N.A.	0	0	1	3	0	1	N.A.	0	72	1	1	0	0	0	10	N.A.	N.A.	4	1	N.A.	N.A.	2	2	0	1	3	N.A.	0	N.A.	1	N.A.	0	3
CAI GERARDO RODRÍGUEZ ECHEVERRÍA	1	384	90	85	0	3	N.A.	0	N.A.	0	1	0	1	0	1	N.A.	1	56	1	3	1	0	0	8	N.A.	N.A.	3	0	N.A.	N.A.	0	0	0	6	0	N.A.	0	N.A.	0	N.A.	1	4
CAI ADULTO MAYOR	1	315	100	94	2	1	N.A.	0	N.A.	0	0	0	4	0	0	N.A.	0	56	2	1	1	0	0	12	N.A.	N.A.	1	0	N.A.	N.A.	0	3	0	10	1	N.A.	0	N.A.	0	N.A.	3	3
CAI ADULTO JOVEN	1	122	12	11	0	0	N.A.	0	N.A.	0	0	1	0	0	0	N.A.	0	9	0	0	0	0	0	1	N.A.	N.A.	0	0	N.A.	N.A.	0	0	0	0	0	N.A.	0	N.A.	0	N.A.	1	0
CAI ÁMBITO E (INDICIADOS) Y PENSIONES	1	411	75	74	2	7	N.A.	1	N.A.	0	0	0	1	0	1	N.A.	2	35	2	1	0	0	1	5	N.A.	N.A.	6	3	N.A.	N.A.	1	0	0	3	1	N.A.	0	N.A.	2	N.A.	1	0
CAI CENTRO NACIONAL DE ATENCIÓN ESPECÍFICA	1	47	15	14	0	0	N.A.	0	N.A.	0	0	0	1	0	0	N.A.	0	10	0	0	0	0	0	1	N.A.	N.A.	0	0	N.A.	N.A.	0	0	0	0	2	N.A.	0	N.A.	0	N.A.	0	1
CAI NELSON MANDELA	1	412	124	123	1	0	N.A.	0	N.A.	0	2	1	5	2	0	N.A.	2	63	1	0	0	0	0	19	N.A.	N.A.	2	0	N.A.	N.A.	4	8	0	10	2	N.A.	0	N.A.	1	N.A.	1	0
PROVINCIA: CARTAGO	**1**	**455**	**182**	**176**	**0**	**4**	**0**	**1**	**N.A.**	**1**	**1**	**2**	**9**	**1**	**2**	**N.A.**	**2**	**69**	**2**	**3**	**0**	**0**	**1**	**24**	**N.A.**	**1**	**3**	**2**	**N.A.**	**11**	**2**	**1**	**N.A.**	**20**	**13**	**N.A.**	**1**	**N.A.**	**0**	**N.A.**	**4**	**2**
CAI JORGE DEBRAVO	1	455	182	176	0	4	0	1	N.A.	1	1	2	9	1	2	N.A.	2	69	2	3	0	0	1	24	N.A.	1	3	2	N.A.	11	2	1	N.A.	20	13	N.A.	1	N.A.	0	N.A.	4	2
PROVINCIA: HEREDIA	**1**	**27**	**11**	**9**	**0**	**2**	**N.A.**	**0**	**N.A.**	**1**	**0**	**0**	**0**	**0**	**0**	**N.A.**	**0**	**3**	**0**	**0**	**0**	**0**	**0**	**0**	**N.A.**	**N.A.**	**1**	**0**	**N.A.**	**N.A.**	**1**	**0**	**N.A.**	**0**	**1**	**N.A.**	**0**	**N.A.**	**0**	**N.A.**	**0**	**2**
CAI SAN ISIDRO JUVENIL ZURQUÍ	1	27	11	9	0	2	N.A.	0	N.A.	1	0	0	0	0	0	N.A.	0	3	0	0	0	0	0	0	N.A.	N.A.	1	0	N.A.	N.A.	1	0	N.A.	0	1	N.A.	0	N.A.	0	N.A.	0	2
PROVINCIA: GUANACASTE	**3**	**641**	**242**	**233**	**3**	**4**	**N.A.**	**2**	**N.A.**	**2**	**1**	**1**	**3**	**0**	**7**	**N.A.**	**6**	**113**	**3**	**5**	**2**	**1**	**0**	**23**	**N.A.**	**N.A.**	**8**	**1**	**N.A.**	**N.A.**	**4**	**10**	**N.A.**	**10**	**2**	**N.A.**	**0**	**20**	**2**	**N.A.**	**8**	**1**
CAI CALLE REAL (MÓDULO B CASITAS)	1	262	82	79	1	2	N.A.	0	N.A.	0	0	0	0	0	1	N.A.	2	45	2	2	1	0	0	8	N.A.	N.A.	4	0	N.A.	N.A.	2	2	N.A.	2	2	N.A.	0	3	0	N.A.	2	1
CAI CALLE REAL (MÓDULO D1-D2)	1	228	82	78	1	1	N.A.	1	N.A.	2	1	0	0	0	1	N.A.	2	38	0	2	1	1	0	9	N.A.	N.A.	1	0	N.A.	N.A.	1	3	N.A.	5	0	N.A.	0	8	0	N.A.	4	0
CAI CALLE REAL (MÓDULO D3-D4)	1	151	78	76	1	1	N.A.	1	N.A.	0	0	1	3	0	5	N.A.	2	30	1	1	0	0	0	6	N.A.	N.A.	3	1	N.A.	N.A.	1	5	N.A.	3	0	N.A.	0	9	2	N.A.	2	0
PROVINCIA: PUNTARENAS	**2**	**612**	**198**	**189**	**0**	**36**	**N.A.**	**0**	**N.A.**	**2**	**0**	**0**	**2**	**0**	**1**	**N.A.**	**1**	**70**	**0**	**0**	**0**	**0**	**2**	**24**	**N.A.**	**N.A.**	**1**	**1**	**N.A.**	**N.A.**	**5**	**9**	**N.A.**	**31**	**1**	**N.A.**	**0**	**N.A.**	**3**	**N.A.**	**7**	**2**
CAI 26 DE JULIO (SENTENCIADOS)	1	513	169	160	0	33	N.A.	0	N.A.	2	0	0	1	0	1	N.A.	1	57	0	0	0	0	1	23	N.A.	N.A.	0	1	N.A.	N.A.	4	8	N.A.	25	1	N.A.	0	N.A.	2	N.A.	7	2
CAI 26 DE JULIO (INDICIADOS)	1	99	29	29	0	3	N.A.	0	N.A.	0	0	0	1	0	0	N.A.	0	13	0	0	0	0	1	1	N.A.	N.A.	1	0	N.A.	N.A.	1	1	N.A.	6	0	N.A.	0	N.A.	1	N.A.	0	0
PROVINCIA: LIMÓN	**5**	**1 337**	**387**	**374**	**1**	**3**	**N.A.**	**3**	**N.A.**	**2**	**3**	**1**	**7**	**1**	**18**	**1**	**3**	**200**	**3**	**5**	**1**	**0**	**2**	**43**	**N.A.**	**N.A.**	**11**	**3**	**6**	**N.A.**	**7**	**21**	**N.A.**	**16**	**5**	**N.A.**	**0**	**N.A.**	**8**	**N.A.**	**7**	**6**
CAI LIMÓN (SANDOVAL)	1	432	131	123	0	3	N.A.	1	N.A.	0	2	1	1	1	17	1	2	46	1	2	0	0	2	18	N.A.	N.A.	3	0	1	N.A.	1	11	N.A.	6	0	N.A.	0	N.A.	3	N.A.	5	3
CAI CARLOS LUIS FALLAS (MÓDULOS A-B-C)	1	323	66	66	0	0	N.A.	0	N.A.	0	0	0	3	0	0	0	0	40	0	1	0	0	0	5	N.A.	N.A.	3	0	0	N.A.	2	4	N.A.	5	2	N.A.	0	N.A.	1	N.A.	0	0
CAI CARLOS LUIS FALLAS (MÓDULOS D-E)	1	167	50	50	1	0	N.A.	1	N.A.	0	0	0	1	0	0	0	0	29	0	0	0	0	0	5	N.A.	N.A.	2	2	1	N.A.	0	3	N.A.	2	0	N.A.	0	N.A.	3	N.A.	0	0
CAI CARLOS LUIS FALLAS (MÓDULO AGROPECUARIO)	1	111	29	29	0	0	N.A.	0	N.A.	0	1	0	1	0	1	0	1	14	1	0	0	0	0	3	N.A.	N.A.	2	0	0	N.A.	2	1	N.A.	2	0	N.A.	0	N.A.	0	N.A.	0	0
CAI 20 DE DICIEMBRE	1	304	111	106	0	0	N.A.	1	N.A.	2	0	0	1	0	0	0	0	71	1	2	1	0	0	12	N.A.	N.A.	1	1	4	N.A.	2	2	N.A.	1	3	N.A.	0	N.A.	1	N.A.	2	3

1/ Se modificó la cantidad del electorado de acuerdo con las resoluciones DGRA-025-2022, DGRA-026-2022, DGRA-027-2022, DGRA-028-2022, DGRA-029-2022, DGRA-030-2022, DGRA-031-2022, DGRA-032-2022, DGRA-033-2022, DGRA-034-2022, DGRA-035-2022, DGRA-036-2022, DGRA-037-2022, DGRA-038-2022, DGRA-039-2022, DGRA-040-2022, DGRA-041-2022, DGRA-042-2022, DGRA-043-2022, DGRA-044-2022, DGRA-045-2022, DGRA-046-2022, DGRA-047-2022 y DGRA-050-2022, con excepción de 172 traslados que no fueron aplicados.

N.A. = No Apica, debido a que los partidos politícos provinciales solo presentan candidaturas en la provincia respectiva.

Fuente: Tribunal Supremo de Elecciones.

CUADRO 5.7 JUNTAS, ELECTORADO, PARTICIPACIÓN, VOTOS POR PARTIDO, NULOS Y BLANCOS EN ZONAS INDÍGENAS
PARA DIPUTACIONES A LA ASAMBLEA LEGISTLATIVA, SEGÚN PROVINCIA Y DISTRITO ELECTORAL
ELECCIONES 6 DE FEBRERO 2022

PROVINCIA Y DISTRITO ELECTORAL	JUNTAS	ELECTORADO	VOTOS RECIBIDOS																																						
			TOTAL GENERAL	VOTOS RECIBIDOS																																					
				TOTAL	ACCESIBILIDAD SIN EXCLUSIÓN	ACCIÓN CIUDADANA	ACTUEMOS YA	ALIANZA DEMÓCRATA CRISTIANA	ANTICORRUPCIÓN COSTARRICENSE	COSTA RICA JUSTA	DE LOS TRABAJADORES	ENCUENTRO NACIONAL	FRENTE AMPLIO	FUERZA NACIONAL	INTEGRACIÓN NACIONAL	IZQUIERDA COSTARRICENSE	JUSTICIA SOCIAL COSTARRICENSE	LIBERACIÓN NACIONAL	LIBERAL PROGRESISTA	MOVIMIENTO LIBERTARIO	MOVIMIENTO SOCIAL DEMOCRATA COSTARRICENSE	NUESTRO PUEBLO	NUEVA GENERACIÓN	NUEVA REPÚBLICA	NUEVO PARTIDO SOCIALISTA	NUEVO PARTIDO SOCIALISTA-CARTAGO	PROGRESO SOCIAL DEMOCRÁTICO	PUEBLO UNIDO	RECUPERANDO VALORES	RENOVACIÓN CARTAGO	REPUBLICANO SOCIAL CRISTIANO	RESTAURACIÓN NACIONAL	SOMOS	UNIDAD SOCIAL CRISTIANA	UNIDOS PODEMOS	UNIDOS POR COSTA RICA	UNIÓN COSTARRICENSE DEMOCRÁTICA	UNIÓN GUANACASTECA	UNIÓN LIBERAL	VAMOS	NULOS	BLANCO
COSTA RICA	**103**	**40 802**	**19 063**	**18 124**	**75**	**334**	**2**	**395**	**10**	**243**	**36**	**98**	**973**	**110**	**165**	**8**	**367**	**4 405**	**201**	**150**	**70**	**78**	**303**	**3 404**	**1**	**13**	**1 199**	**86**	**159**	**257**	**316**	**1 270**	**1**	**3 040**	**73**	**1**	**102**	**22**	**155**	**2**	**513**	**426**
PROVINCIA: SAN JOSÉ	**5**	**1 761**	**1 023**	**965**	**11**	**20**	**N.A.**	**1**	**10**	**3**	**0**	**2**	**75**	**6**	**9**	**0**	**7**	**274**	**19**	**7**	**8**	**2**	**8**	**86**	**1**	**N.A.**	**130**	**2**	**N.A.**	**N.A.**	**33**	**18**	**N.A.**	**208**	**13**	**1**	**2**	**N.A.**	**7**	**2**	**28**	**30**
ZAPATÓN [SAN CARLOS]	1	359	209	188	1	3	N.A.	0	0	0	0	2	1	0	1	0	1	49	0	0	2	0	0	8	0	N.A.	6	0	N.A.	N.A.	26	4	N.A.	82	1	0	1	N.A.	0	0	7	14
BAJO REY	1	41	26	25	0	0	N.A.	0	0	0	0	0	0	0	0	0	0	12	0	0	0	0	0	5	0	N.A.	1	0	N.A.	N.A.	0	0	N.A.	7	0	0	0	N.A.	0	0	1	0
QUITIRRISÍ	2	1 037	616	584	9	14	N.A.	0	10	2	0	0	38	4	8	0	6	140	18	6	6	1	7	66	1	N.A.	106	2	N.A.	N.A.	6	11	N.A.	114	1	1	1	N.A.	5	1	20	12
CHINA KICHÁ	1	324	172	168	1	3	N.A.	1	0	1	0	0	36	2	0	0	0	73	1	1	0	1	1	7	0	N.A.	17	0	N.A.	N.A.	1	3	N.A.	5	11	0	0	N.A.	2	1	0	4
PROVINCIA: ALAJUELA	**2**	**786**	**520**	**510**	**6**	**3**	**N.A.**	**2**	**N.A.**	**7**	**2**	**12**	**14**	**5**	**9**	**0**	**4**	**142**	**3**	**3**	**1**	**1**	**3**	**150**	**N.A.**	**N.A.**	**49**	**0**	**N.A.**	**N.A.**	**27**	**11**	**1**	**53**	**0**	**N.A.**	**2**	**N.A.**	**0**	**N.A.**	**3**	**7**
MARGARITA	1	461	299	293	4	3	N.A.	1	N.A.	7	0	11	11	5	4	0	3	59	2	1	0	1	1	74	N.A.	N.A.	39	0	N.A.	N.A.	22	2	0	42	0	N.A.	1	N.A.	0	N.A.	2	4
TONJIBE	1	325	221	217	2	0	N.A.	1	N.A.	0	2	1	3	0	5	0	1	83	1	2	1	0	2	76	N.A.	N.A.	10	0	N.A.	N.A.	5	9	1	11	0	N.A.	1	N.A.	0	N.A.	1	3
PROVINCIA: CARTAGO	**13**	**3 892**	**1 671**	**1 513**	**7**	**41**	**2**	**17**	**N.A.**	**21**	**4**	**5**	**88**	**7**	**12**	**0**	**20**	**135**	**10**	**6**	**5**	**6**	**126**	**376**	**N.A.**	**13**	**23**	**11**	**N.A.**	**257**	**30**	**96**	**N.A.**	**175**	**3**	**N.A.**	**9**	**N.A.**	**8**	**N.A.**	**105**	**53**
GRANO DE ORO O XARA	2	957	460	408	3	15	0	8	N.A.	9	0	1	23	4	1	0	4	65	8	0	0	0	74	62	N.A.	4	10	1	N.A.	26	6	38	N.A.	39	0	N.A.	3	N.A.	4	N.A.	32	20
SIMIRIÑAC [JACUY]	1	333	164	156	1	1	0	1	N.A.	1	1	1	2	1	4	0	1	6	0	1	2	0	15	54	N.A.	0	1	1	N.A.	39	4	7	N.A.	11	0	N.A.	1	N.A.	0	N.A.	4	4
ALTO PACUARE ARRIBA [DUCLAC]	1	271	57	53	1	1	0	0	N.A.	0	0	0	16	0	1	0	0	2	0	1	0	0	1	4	N.A.	0	2	0	N.A.	16	0	1	N.A.	7	0	N.A.	0	N.A.	0	N.A.	4	0
JAKI [CAPILLA DOS CHIRRIPÓ ARRIBA]	1	419	132	112	0	0	1	1	N.A.	0	0	2	0	0	1	0	2	1	0	1	1	1	7	59	N.A.	1	0	2	N.A.	20	1	1	N.A.	6	0	N.A.	2	N.A.	2	N.A.	14	6
BOLORI-ÑAC [CAPILLA UNO]	1	368	205	187	0	8	1	2	N.A.	2	0	0	6	0	1	0	3	10	0	0	0	0	12	67	N.A.	2	3	3	N.A.	4	1	18	N.A.	39	3	N.A.	2	N.A.	0	N.A.	13	5
NIMARI-ÑAC [RÍO PEJE]	1	226	66	64	0	3	0	0	N.A.	1	0	0	16	0	0	0	0	5	0	0	0	1	5	17	N.A.	1	4	0	N.A.	1	1	1	N.A.	6	0	N.A.	1	N.A.	1	N.A.	2	0
NAMALDI	1	119	56	51	2	4	0	0	N.A.	1	0	0	1	1	1	0	3	5	0	0	0	0	1	14	N.A.	1	0	0	N.A.	1	2	3	N.A.	11	0	N.A.	0	N.A.	0	N.A.	2	3
TSIPIRI [QUEBRADA PLATANILLO]	1	562	257	229	0	3	0	2	N.A.	6	0	0	1	0	1	0	2	11	0	2	1	0	0	46	N.A.	2	1	3	N.A.	115	3	7	N.A.	23	0	N.A.	0	N.A.	0	N.A.	24	4
QUETZAL	1	392	169	160	0	3	0	2	N.A.	1	0	0	21	1	1	0	4	12	2	0	0	1	10	39	N.A.	2	2	0	N.A.	8	8	18	N.A.	25	0	N.A.	0	N.A.	0	N.A.	2	7
JAMÓ [SITIO HILDA PARTE OESTE]	1	78	30	29	0	0	0	0	N.A.	0	2	0	0	0	0	0	0	15	0	0	1	3	0	2	N.A.	0	0	1	N.A.	1	0	0	N.A.	4	0	N.A.	0	N.A.	0	N.A.	0	1
ALTO PACUARE ABAJO [JEKUI]	1	128	49	39	0	2	0	0	N.A.	0	0	1	2	0	0	0	1	0	0	0	0	0	1	3	N.A.	0	0	0	N.A.	26	1	0	N.A.	1	0	N.A.	0	N.A.	1	N.A.	8	2
JACBATA [CERRO AZUL]	1	39	26	25	0	1	0	1	N.A.	0	1	0	0	0	1	0	0	3	0	1	0	0	0	9	N.A.	0	0	0	N.A.	0	3	2	N.A.	3	0	N.A.	0	N.A.	0	N.A.	0	1
PROVINCIA: GUANACASTE	**3**	**919**	**503**	**493**	**4**	**4**	**N.A.**	**1**	**N.A.**	**7**	**0**	**1**	**19**	**6**	**19**	**0**	**5**	**128**	**13**	**1**	**4**	**1**	**5**	**41**	**N.A.**	**N.A.**	**23**	**0**	**N.A.**	**N.A.**	**7**	**6**	**N.A.**	**164**	**4**	**N.A.**	**8**	**22**	**0**	**N.A.**	**2**	**8**
MATAMBUGUITO	1	201	130	130	0	2	N.A.	0	N.A.	3	0	1	5	1	3	0	3	15	11	1	0	0	0	14	N.A.	N.A.	3	0	N.A.	N.A.	5	0	N.A.	54	0	N.A.	5	4	0	N.A.	0	0
MATAMBÚ	2	718	373	363	4	2	N.A.	1	N.A.	4	0	0	14	5	16	0	2	113	2	0	4	1	5	27	N.A.	N.A.	20	0	N.A.	N.A.	2	6	N.A.	110	4	N.A.	3	18	0	N.A.	2	8
PROVINCIA: PUNTARENAS	**43**	**15 814**	**7 320**	**7 029**	**20**	**132**	**N.A.**	**178**	**N.A.**	**102**	**17**	**66**	**337**	**45**	**67**	**0**	**54**	**2 260**	**56**	**114**	**30**	**50**	**50**	**1 286**	**N.A.**	**N.A.**	**632**	**31**	**N.A.**	**N.A.**	**109**	**733**	**N.A.**	**496**	**36**	**N.A.**	**30**	**N.A.**	**98**	**N.A.**	**138**	**153**
SALITRE	1	496	243	232	2	2	N.A.	2	N.A.	1	1	2	32	1	1	0	2	75	1	2	2	2	2	35	N.A.	N.A.	18	2	N.A.	N.A.	3	29	N.A.	13	0	N.A.	0	N.A.	2	N.A.	6	5
BORUCA	2	1 252	587	567	4	12	N.A.	17	N.A.	2	3	2	43	2	3	0	4	186	5	52	4	0	1	34	N.A.	N.A.	52	3	N.A.	N.A.	12	22	N.A.	41	6	N.A.	0	N.A.	57	N.A.	4	16
LAS PILAS	1	143	75	73	0	0	N.A.	2	N.A.	0	0	0	0	0	9	0	0	33	0	0	0	0	0	1	N.A.	N.A.	1	0	N.A.	N.A.	0	13	N.A.	14	0	N.A.	0	N.A.	0	N.A.	0	2
COLINAS [MAÍZ DE LOS UVA]	1	337	170	162	0	3	N.A.	0	N.A.	1	0	0	3	2	1	0	1	91	1	1	1	1	0	4	N.A.	N.A.	31	1	N.A.	N.A.	4	3	N.A.	12	1	N.A.	0	N.A.	0	N.A.	3	5
CURRÉ	1	406	195	187	0	3	N.A.	1	N.A.	1	1	0	25	1	0	0	2	83	3	8	0	0	3	12	N.A.	N.A.	11	7	N.A.	N.A.	0	12	N.A.	13	0	N.A.	0	N.A.	1	N.A.	1	7
LA DANTA O CONCEPCIÓN	1	467	268	263	1	7	N.A.	4	N.A.	14	1	3	3	1	9	0	1	171	2	2	0	0	0	5	N.A.	N.A.	23	0	N.A.	N.A.	2	11	N.A.	3	0	N.A.	0	N.A.	0	N.A.	2	3
UJARRÁS	2	1 039	493	469	1	3	N.A.	31	N.A.	2	1	0	19	0	1	0	2	86	3	0	2	0	1	82	N.A.	N.A.	119	1	N.A.	N.A.	6	76	N.A.	29	0	N.A.	3	N.A.	1	N.A.	9	15
BAJO LAS BRISAS	2	904	342	328	1	1	N.A.	5	N.A.	3	1	0	14	5	3	0	3	93	2	3	2	0	9	78	N.A.	N.A.	53	1	N.A.	N.A.	6	35	N.A.	5	1	N.A.	2	N.A.	2	N.A.	7	7
TÉRRABA	2	646	345	333	1	2	N.A.	2	N.A.	6	2	1	47	7	3	0	2	29	4	4	1	0	19	57	N.A.	N.A.	55	2	N.A.	N.A.	7	19	N.A.	56	2	N.A.	3	N.A.	2	N.A.	4	8
SAN RAFAEL DE CABAGRA	2	948	437	421	0	8	N.A.	1	N.A.	3	1	0	12	2	0	0	3	115	10	1	1	0	4	93	N.A.	N.A.	22	1	N.A.	N.A.	6	133	N.A.	2	1	N.A.	2	N.A.	0	N.A.	10	6
BIJAGUAL	1	461	184	179	0	1	N.A.	1	N.A.	15	0	0	10	0	2	0	3	52	0	1	0	0	1	32	N.A.	N.A.	20	0	N.A.	N.A.	5	15	N.A.	15	0	N.A.	1	N.A.	5	N.A.	3	2
CAJÓN	1	262	90	86	0	2	N.A.	1	N.A.	2	0	0	0	0	0	0	1	27	1	0	0	0	0	11	N.A.	N.A.	5	1	N.A.	N.A.	14	9	N.A.	10	2	N.A.	0	N.A.	0	N.A.	1	3
GUAGARAL	1	236	133	124	0	2	N.A.	2	N.A.	3	0	0	2	1	3	0	0	60	2	0	1	0	0	4	N.A.	N.A.	40	0	N.A.	N.A.	1	0	N.A.	2	0	N.A.	1	N.A.	0	N.A.	3	6
MAÍZ DE BORUCA	1	334	151	147	1	4	N.A.	0	N.A.	1	3	1	4	3	3	0	0	46	0	30	1	1	0	9	N.A.	N.A.	27	2	N.A.	N.A.	1	3	N.A.	7	0	N.A.	0	N.A.	0	N.A.	1	3
CHÁNGUENA [LA FILA]	1	273	164	162	0	3	N.A.	4	N.A.	9	0	0	0	1	0	0	2	93	0	0	1	0	0	6	N.A.	N.A.	12	0	N.A.	N.A.	1	2	N.A.	25	1	N.A.	0	N.A.	2	N.A.	1	1
PILÓN	1	485	229	215	0	1	N.A.	11	N.A.	15	1	21	2	3	3	0	1	107	2	0	2	0	3	9	N.A.	N.A.	11	1	N.A.	N.A.	1	1	N.A.	16	0	N.A.	1	N.A.	3	N.A.	6	8
LAS VEGAS DE RÍO CHÁNGUENA	1	118	48	44	0	0	N.A.	1	N.A.	0	0	0	1	1	1	0	0	10	1	0	0	0	0	2	N.A.	N.A.	1	0	N.A.	N.A.	1	25	N.A.	0	0	N.A.	0	N.A.	0	N.A.	2	2
LA BONGA	1	274	145	144	0	0	N.A.	1	N.A.	4	0	1	0	1	0	0	0	112	0	0	0	0	0	13	N.A.	N.A.	6	0	N.A.	N.A.	1	0	N.A.	5	0	N.A.	0	N.A.	0	N.A.	1	0
SAN VICENTE [UPIAV-2]	1	143	77	76	0	0	N.A.	0	N.A.	0	1	0	0	0	3	0	0	53	0	0	0	0	0	6	N.A.	N.A.	5	0	N.A.	N.A.	0	7	N.A.	0	0	N.A.	1	N.A.	0	N.A.	1	0
PARAÍSO	1	240	90	87	0	2	N.A.	5	N.A.	1	0	1	1	0	0	0	0	57	0	0	0	0	0	4	N.A.	N.A.	3	0	N.A.	N.A.	0	8	N.A.	5	0	N.A.	0	N.A.	0	N.A.	1	2
PUENTE DE SALITRE	1	378	149	144	0	0	N.A.	1	N.A.	2	0	0	12	0	0	0	2	44	2	2	0	0	1	33	N.A.	N.A.	2	1	N.A.	N.A.	3	32	N.A.	6	1	N.A.	0	N.A.	0	N.A.	4	1
SHAMBA	1	178	91	88	0	0	N.A.	1	N.A.	1	0	1	2	0	0	0	0	37	0	3	0	0	0	14	N.A.	N.A.	3	0	N.A.	N.A.	1	21	N.A.	2	0	N.A.	1	N.A.	1	N.A.	2	1
LA PEÑA DE BURICA	1	226	37	37	0	3	N.A.	1	N.A.	1	0	0	1	0	0	0	0	6	0	1	0	0	0	22	N.A.	N.A.	2	0	N.A.	N.A.	0	0	N.A.	0	0	N.A.	0	N.A.	0	N.A.	0	0
GUAYMÍ DE BURICA	1	260	147	141	0	36	N.A.	2	N.A.	1	0	0	19	1	0	0	1	4	0	0	0	1	0	53	N.A.	N.A.	2	1	N.A.	N.A.	4	4	N.A.	6	5	N.A.	0	N.A.	1	N.A.	4	2
ALTO CONTE [MOLO DUBTDO]	1	361	202	192	0	2	N.A.	1	N.A.	0	0	20	11	0	0	0	3	54	0	0	0	1	0	74	N.A.	N.A.	2	2	N.A.	N.A.	2	7	N.A.	12	1	N.A.	0	N.A.	0	N.A.	5	5
PROGRESO DE CONTEBURICA	1	271	165	155	0	2	N.A.	7	N.A.	3	0	2	17	1	1	0	4	33	0	0	0	0	0	56	N.A.	N.A.	3	0	N.A.	N.A.	0	11	N.A.	13	0	N.A.	1	N.A.	1	N.A.	4	6
SAN GERARDO	1	122	68	67	0	0	N.A.	11	N.A.	0	0	0	7	1	1	0	0	18	1	0	0	0	0	9	N.A.	N.A.	6	0	N.A.	N.A.	1	2	N.A.	5	1	N.A.	2	N.A.	2	N.A.	0	1
LA CASONA [GUAYMÍ]	2	1 270	456	427	1	8	N.A.	44	N.A.	0	0	2	11	5	2	0	4	99	0	0	5	2	1	69	N.A.	N.A.	17	0	N.A.	N.A.	7	82	N.A.	49	2	N.A.	10	N.A.	7	N.A.	23	6
BAJO LOS INDIOS	1	273	139	130	0	7	N.A.	2	N.A.	0	0	0	2	0	3	0	0	28	3	0	0	0	0	46	N.A.	N.A.	3	1	N.A.	N.A.	3	22	N.A.	9	0	N.A.	0	N.A.	1	N.A.	8	1
ABROJO NORTE [VEGAS DE ABROJO NORTE]	2	645	311	297	1	3	N.A.	2	N.A.	1	1	3	8	1	4	0	0	47	1	0	1	5	2	167	N.A.	N.A.	8	1	N.A.	N.A.	3	8	N.A.	27	1	N.A.	0	N.A.	2	N.A.	6	8
BARRIO NUEVO DE VERACRUZ O COLORADITO SUR	2	982	436	424	2	5	N.A.	11	N.A.	3	0	0	16	3	4	0	5	120	7	3	2	21	1	103	N.A.	N.A.	33	1	N.A.	N.A.	5	30	N.A.	41	3	N.A.	1	N.A.	4	N.A.	4	8
CARACOL DE LA VACA	1	416	194	184	3	2	N.A.	0	N.A.	2	0	0	3	1	5	0	1	73	3	0	3	2	0	32	N.A.	N.A.	15	0	N.A.	N.A.	3	13	N.A.	14	6	N.A.	1	N.A.	2	N.A.	6	4
VEREH	1	392	169	163	2	4	N.A.	3	N.A.	2	0	6	4	1	1	0	4	17	2	0	1	4	2	27	N.A.	N.A.	14	0	N.A.	N.A.	2	48	N.A.	17	1	N.A.	0	N.A.	1	N.A.	2	4
VEGAS DEL RÍO LA VACA [NIBIRIBOTDA]	1	244	147	141	0	3	N.A.	0	N.A.	2	0	0	5	0	1	0	3	40	0	1	0	10	0	41	N.A.	N.A.	5	2	N.A.	N.A.	3	14	N.A.	10	1	N.A.	0	N.A.	0	N.A.	2	4
ABROJO-MONTEZUMA	1	332	143	140	0	1	N.A.	1	N.A.	1	0	0	1	0	0	0	0	61	0	0	0	0	0	43	N.A.	N.A.	2	0	N.A.	N.A.	1	16	N.A.	12	0	N.A.	0	N.A.	1	N.A.	2	1

CUADRO 5.7 JUNTAS, ELECTORADO, PARTICIPACIÓN, VOTOS POR PARTIDO, NULOS Y BLANCOS EN ZONAS INDÍGENAS
PARA DIPUTACIONES A LA ASAMBLEA LEGISTLATIVA, SEGÚN PROVINCIA Y DISTRITO ELECTORAL
ELECCIONES 6 DE FEBRERO 2022

PROVINCIA Y DISTRITO ELECTORAL	JUNTAS	ELECTORADO	VOTOS RECIBIDOS																																							
			TOTAL GENERAL	VOTOS RECIBIDOS																																					NULOS	BLANCO
				TOTAL	ACCESIBILIDAD SIN EXCLUSIÓN	ACCIÓN CIUDADANA	ACTUEMOS YA	ALIANZA DEMÓCRATA CRISTIANA	ANTICORRUPCIÓN COSTARRICENSE	COSTA RICA JUSTA	DE LOS TRABAJADORES	ENCUENTRO NACIONAL	FRENTE AMPLIO	FUERZA NACIONAL	INTEGRACIÓN NACIONAL	IZQUIERDA COSTARRICENSE	JUSTICIA SOCIAL COSTARRICENSE	LIBERACIÓN NACIONAL	LIBERAL PROGRESISTA	MOVIMIENTO LIBERTARIO	MOVIMIENTO SOCIAL DEMÓCRATA COSTARRICENSE	NUESTRO PUEBLO	NUEVA GENERACIÓN	NUEVA REPÚBLICA	NUEVO PARTIDO SOCIALISTA	NUEVO PARTIDO SOCIALISTA-CARTAGO	PROGRESO SOCIAL DEMOCRÁTICO	PUEBLO UNIDO	RECUPERANDO VALORES	RENOVACIÓN CARTAGO	REPUBLICANO SOCIAL CRISTIANO	RESTAURACIÓN NACIONAL	SOMOS	UNIDAD SOCIAL CRISTIANA	UNIDOS PODEMOS	UNIDOS POR COSTA RICA	UNIÓN COSTARRICENSE DEMOCRÁTICA	UNIÓN GUANACASTECA	UNIÓN LIBERAL	VAMOS		
PROVINCIA: LIMÓN	**37**	**17 630**	**8 026**	**7 614**	**27**	**134**	**N.A.**	**196**	**N.A.**	**103**	**13**	**12**	**440**	**41**	**49**	**8**	**277**	**1 466**	**100**	**19**	**22**	**18**	**111**	**1 465**	**N.A.**	**N.A.**	**342**	**42**	**159**	**-**	**110**	**406**	**N.A.**	**1 944**	**17**	**N.A.**	**51**	**N.A.**	**42**	**N.A.**	**237**	**175**
VESTA	1	457	193	164	1	4	N.A.	3	N.A.	8	1	0	7	1	1	0	3	25	3	0	0	0	2	61	N.A.	N.A.	3	1	5	-	0	6	N.A.	25	0	N.A.	0	N.A.	4	N.A.	17	12
BOCUARE	1	236	158	151	2	8	N.A.	0	N.A.	2	0	1	3	0	1	0	8	63	2	1	0	1	0	29	N.A.	N.A.	7	2	1	-	0	8	N.A.	10	1	N.A.	0	N.A.	1	N.A.	1	6
ALTO CWEN	1	509	282	250	1	4	N.A.	1	N.A.	18	1	0	0	1	1	1	1	37	0	0	0	0	2	164	N.A.	N.A.	4	0	0	-	1	6	N.A.	2	0	N.A.	4	N.A.	1	N.A.	27	5
XIQIARI	1	620	227	211	0	2	N.A.	6	N.A.	2	0	0	1	0	0	0	3	136	0	0	1	0	2	35	N.A.	N.A.	1	1	1	-	1	14	N.A.	3	0	N.A.	1	N.A.	1	N.A.	12	4
SINOLI	1	260	140	133	0	2	N.A.	38	N.A.	0	0	1	0	0	0	0	1	37	0	0	0	0	0	21	N.A.	N.A.	0	0	1	-	2	1	N.A.	28	0	N.A.	1	N.A.	0	N.A.	6	1
ALMIRANTE	1	472	284	253	0	1	N.A.	1	N.A.	0	0	0	0	8	0	0	141	74	1	0	0	0	0	7	N.A.	N.A.	2	0	4	-	2	7	N.A.	4	0	N.A.	0	N.A.	1	N.A.	25	6
JAKKÜE [SITIO HILDA PARTE ESTE]	1	67	24	23	0	0	N.A.	0	N.A.	0	0	0	0	0	0	0	0	4	1	2	0	0	1	0	N.A.	N.A.	0	0	1	-	0	2	N.A.	12	0	N.A.	0	N.A.	0	N.A.	1	0
PACUARITO	2	740	324	307	6	2	N.A.	1	N.A.	1	1	3	26	2	3	0	8	83	8	1	1	11	1	69	N.A.	N.A.	21	2	7	-	2	5	N.A.	41	0	N.A.	1	N.A.	1	N.A.	7	10
BRATSI [BAMBÚ O DON DIEGO]	1	438	202	193	0	3	N.A.	20	N.A.	4	0	0	1	3	0	0	1	46	0	0	1	1	2	20	N.A.	N.A.	12	2	4	-	1	9	N.A.	62	0	N.A.	0	N.A.	1	N.A.	0	9
AMUBRI	4	2 108	998	967	1	16	N.A.	68	N.A.	4	4	1	82	3	3	2	6	156	6	0	3	1	16	131	N.A.	N.A.	14	3	8	-	23	27	N.A.	381	3	N.A.	4	N.A.	1	N.A.	18	13
COROMA [COLOQCHA]	1	404	203	198	1	1	N.A.	0	N.A.	0	0	0	5	1	1	0	2	14	0	0	0	1	2	24	N.A.	N.A.	0	0	11	-	3	7	N.A.	123	0	N.A.	1	N.A.	1	N.A.	1	4
PUERTO VIEJO	3	1 927	793	754	3	8	N.A.	8	N.A.	22	1	1	108	0	6	1	11	144	34	8	3	2	12	81	N.A.	N.A.	128	12	8	-	12	34	N.A.	92	3	N.A.	5	N.A.	7	N.A.	24	15
BRIBRÍ [FIELDS]	6	3 622	1 660	1 613	5	25	N.A.	14	N.A.	21	2	1	84	14	19	4	18	262	34	2	4	0	25	283	N.A.	N.A.	103	7	56	-	29	63	N.A.	497	6	N.A.	29	N.A.	6	N.A.	27	20
SHIROLES [XIROLES]	4	2 307	1 104	1 051	5	17	N.A.	11	N.A.	10	2	2	69	1	3	0	35	180	5	1	1	0	16	330	N.A.	N.A.	24	2	13	-	13	90	N.A.	207	2	N.A.	3	N.A.	9	N.A.	18	35
KATSI	2	740	261	243	1	5	N.A.	11	N.A.	0	1	0	6	3	1	0	6	44	1	0	0	1	4	38	N.A.	N.A.	4	2	7	-	3	13	N.A.	90	0	N.A.	0	N.A.	2	N.A.	10	8
SEPEQUE	2	1 238	563	532	0	15	N.A.	2	N.A.	5	0	1	42	2	9	0	7	58	5	2	3	0	14	77	N.A.	N.A.	9	4	19	-	7	72	N.A.	177	1	N.A.	0	N.A.	1	N.A.	21	10
SIBUJÚ	1	358	226	208	0	6	N.A.	3	N.A.	3	0	0	3	1	0	0	6	61	0	0	1	0	2	35	N.A.	N.A.	1	0	4	-	1	8	N.A.	70	1	N.A.	0	N.A.	2	N.A.	6	12
BAJO TELIRE [BAJO BLEY]	1	251	65	57	1	4	N.A.	0	N.A.	1	0	0	0	1	0	0	0	12	0	1	1	0	0	11	N.A.	N.A.	1	0	1	-	1	3	N.A.	18	0	N.A.	0	N.A.	1	N.A.	6	2
YORKIN	1	259	134	132	0	4	N.A.	6	N.A.	0	0	0	0	0	1	0	0	5	0	1	1	0	10	14	N.A.	N.A.	2	1	1	-	1	20	N.A.	65	0	N.A.	0	N.A.	0	N.A.	2	0
ALTO TELIRE [BAJO PIEDRA MESA]	1	275	55	49	0	3	N.A.	3	N.A.	2	0	1	1	0	0	0	9	8	0	0	1	0	0	13	N.A.	N.A.	1	0	0	-	1	3	N.A.	0	0	N.A.	2	N.A.	1	N.A.	3	3
PALMERA [CATSAQIBI]	1	342	130	125	0	4	N.A.	0	N.A.	0	0	0	2	0	0	0	11	17	0	0	1	0	0	22	N.A.	N.A.	5	3	7	-	7	8	N.A.	37	0	N.A.	0	N.A.	1	N.A.	5	0

N.A. = No Apica, debido a que los partidos politícos provinciales solo presentan candidaturas en la provincia respectiva.

Fuente: Tribunal Supremo de Elecciones.

CUADRO 5.8 JUNTAS, ELECTORADO, PARTICIPACIÓN, VOTOS POR PARTIDO, NULOS Y BLANCOS EN CENTROS DE SALUD MENTAL PARA DIPUTACIONES A LA ASAMBLEA LEGISTLATIVA, SEGÚN PROVINCIA Y DISTRITO ELECTORAL
ELECCIONES 6 DE FEBRERO 2022

PROVINCIA Y DISTRITO ELECTORAL	JUNTAS	ELECTORADO	VOTOS RECIBIDOS																																		
			TOTAL GENERAL	VOTOS VÁLIDOS																																NULOS	BLANCOS
				TOTAL	ACCESIBILIDAD SIN EXCLUSIÓN	ACCIÓN CIUDADANA	ALIANZA DEMÓCRATA CRISTIANA	ANTICORRUPCIÓN COSTARRICENSE	COSTA RICA JUSTA	DE LOS TRABAJADORES	ENCUENTRO NACIONAL	FRENTE AMPLIO	FUERZA NACIONAL	INTEGRACIÓN NACIONAL	JUSTICIA SOCIAL COSTARRICENSE	LIBERACIÓN NACIONAL	LIBERAL PROGRESISTA	MOVIMIENTO LIBERTARIO	MOVIMIENTO SOCIAL DEMÓCRATA COSTARRICENSE	NUESTRO PUEBLO	NUEVA GENERACIÓN	NUEVA REPÚBLICA	NUEVO PARTIDO SOCIALISTA	PROGRESO SOCIAL DEMOCRÁTICO	PUEBLO UNIDO	REPUBLICANO SOCIAL CRISTIANO	RESTAURACIÓN NACIONAL	UNIDAD SOCIAL CRISTIANA	UNIDOS PODEMOS	UNIDOS POR COSTA RICA	UNIÓN COSTARRICENSE DEMOCRÁTICA	UNIÓN GUANACASTECA	UNIÓN LIBERAL	VAMOS		
PROVINCIA: SAN JOSÉ	**1**	**111**	**18**	**18**	**1**	**1**	**0**	**0**	**0**	**0**	**0**	**1**	**0**	**0**	**1**	**8**	**1**	**0**	**0**	**0**	**0**	**0**	**0**	**2**	**0**	**0**	**0**	**3**	**0**	**0**	**0**	**0**	**0**	**0**	**0**	**0**
CSM CAPEMCOL	1	111	18	18	1	1	0	0	0	0	0	1	0	0	1	8	1	0	0	0	0	0	0	2	0	0	0	3	0	0	0	0	0	0	0	0

Fuente: Tribunal Supremo de Elecciones.

CUADRO 5.9 JUNTAS, ELECTORADO, PARTICIPACIÓN, VOTOS POR PARTIDO, NULOS Y BLANCOS EN HOGARES DE LARGA ESTANCIA PARA PRESIDENCIA Y VICEPRESIDENCIAS DE LA REPÚBLICA, SEGÚN PROVINCIA Y DISTRITO ELECTORAL
ELECCIONES 3 DE ABRIL 2022

PROVINCIA Y DISTRITO ELECTORAL	JUNTAS	ELECTORADO	VOTOS RECIBIDOS						
			TOTAL GENERAL	% PARTICIPACIÓN	VOTOS VÁLIDOS			NULOS	BLANCOS
					TOTAL	LIBERACIÓN NACIONAL	PROGRESO SOCIAL DEMOCRÁTICO		
COSTA RICA	**50**	**2 061**	**1 006**	**48,8**	**967**	**567**	**400**	**30**	**9**
PROVINCIA: SAN JOSÉ	**14**	**681**	**364**	**53,5**	**349**	**203**	**146**	**11**	**4**
HLE MAGDALA	1	31	26	83,9	25	18	7	1	0
HLE OFELIA CARVAJAL DE NARANJO	1	69	36	52,2	35	14	21	1	0
HLE SAN CAYETANO	1	35	8	22,9	7	5	2	1	0
HLE C G MANANTIAL DE VIDA SAN RAFAEL	1	30	12	40,0	12	5	7	0	0
HLE CORAZÓN DE JESÚS	1	38	25	65,8	22	12	10	2	1
HLE LOS SANTOS	1	54	26	48,1	24	11	13	2	0
HLE SAN FRANCISCO DE ASÍS	1	23	16	69,6	13	5	8	2	1
HLE CARLOS MARÍA ULLOA	1	168	75	44,6	73	47	26	0	2
HLE CORTEZA AMARILLA-EMMANUEL	1	11	5	45,5	5	2	3	0	0
HLE ACOSTA	1	29	23	79,3	23	12	11	0	0
HLE CASA NAZARETH	1	28	9	32,1	9	8	1	0	0
HLE MONTES DE OCA	1	65	34	52,3	32	20	12	2	0
HLE CURRIDABAT	1	32	18	56,3	18	8	10	0	0
HLE MONSEÑOR DELFÍN QUESADA CASTRO	1	68	51	75,0	51	36	15	0	0
PROVINCIA: ALAJUELA	**9**	**520**	**198**	**38,1**	**193**	**114**	**79**	**3**	**2**
HLE SANTIAGO CRESPO CALVO	1	131	42	32,1	42	29	13	0	0
HLE SAN RAMÓN	1	34	12	35,3	12	8	4	0	0
HLE JAFETH JIMÉNEZ MORALES	1	89	31	34,8	29	7	22	1	1
HLE HORTENSIA RODRÍGUEZ S DE B	1	46	15	32,6	15	7	8	0	0

CUADRO 5.9 JUNTAS, ELECTORADO, PARTICIPACIÓN, VOTOS POR PARTIDO, NULOS Y BLANCOS EN HOGARES DE LARGA ESTANCIA PARA PRESIDENCIA Y VICEPRESIDENCIAS DE LA REPÚBLICA, SEGÚN PROVINCIA Y DISTRITO ELECTORAL
ELECCIONES 3 DE ABRIL 2022

PROVINCIA Y DISTRITO ELECTORAL	JUNTAS	ELECTORADO	VOTOS RECIBIDOS						
			TOTAL GENERAL	% PARTICIPACIÓN	VOTOS VÁLIDOS			NULOS	BLANCOS
					TOTAL	LIBERACIÓN NACIONAL	PROGRESO SOCIAL DEMOCRÁTICO		
HLE JOSÉ DEL OLMO	1	54	15	27,8	15	8	7	0	0
HLE PALMARES	1	57	31	54,4	31	22	9	0	0
HLE PRESBITERO JESÚS MARÍA VARGAS	1	33	14	42,4	14	9	5	0	0
HLE SAN VICENTE DE PAÚL	1	46	22	47,8	20	13	7	2	0
HLE SAN RAFAEL	1	30	16	53,3	15	11	4	0	1
PROVINCIA: CARTAGO	**2**	**114**	**55**	**48,2**	**53**	**37**	**16**	**2**	**0**
HLE ASILO DE LA VEJEZ	1	62	30	48,4	29	21	8	1	0
HLE SAN BUENAVENTURA	1	52	25	48,1	24	16	8	1	0
PROVINCIA: HEREDIA	**4**	**158**	**67**	**42,4**	**62**	**35**	**27**	**5**	**0**
HLE REINA DE LOS ANGELES	1	18	6	33,3	6	2	4	0	0
HLE SEÑORA DE LOS ANGELES	1	66	14	21,2	13	6	7	1	0
HLE ALFREDO Y DELIA GONZÁLEZ FLORES	1	51	31	60,8	27	15	12	4	0
HLE SAN AGUSTÍN	1	23	16	69,6	16	12	4	0	0
PROVINCIA: GUANACASTE	**7**	**144**	**71**	**49,3**	**70**	**31**	**39**	**1**	**0**
HLE LIBERIA	1	26	14	53,8	14	1	13	0	0
HLE SAN BLAS	1	22	12	54,5	12	5	7	0	0
HLE NUESTRA SEÑORA DEL ROSARIO	1	14	4	28,6	4	3	1	0	0
HLE MARY BLANCO	1	25	11	44,0	11	5	6	0	0
HLE SAN JORGE	1	19	15	78,9	14	8	6	1	0
HLE TILARÁN	1	22	6	27,3	6	2	4	0	0
HLE SAGRADO CORAZON DE JESÚS	1	16	9	56,3	9	7	2	0	0

CUADRO 5.9 JUNTAS, ELECTORADO, PARTICIPACIÓN, VOTOS POR PARTIDO, NULOS Y BLANCOS EN HOGARES DE LARGA ESTANCIA PARA PRESIDENCIA Y VICEPRESIDENCIAS DE LA REPÚBLICA, SEGÚN PROVINCIA Y DISTRITO ELECTORAL
ELECCIONES 3 DE ABRIL 2022

PROVINCIA Y DISTRITO ELECTORAL	JUNTAS	ELECTORADO	VOTOS RECIBIDOS						
			TOTAL GENERAL	% PARTICIPACIÓN	VOTOS VÁLIDOS			NULOS	BLANCOS
					TOTAL	LIBERACIÓN NACIONAL	PROGRESO SOCIAL DEMOCRÁTICO		
PROVINCIA: PUNTARENAS	**9**	**283**	**166**	**58,7**	**162**	**101**	**61**	**4**	**0**
HLE MIGUEL MORENO	1	28	15	53,6	15	14	1	0	0
HLE MARÍA INMACULADA	1	34	17	50,0	17	13	4	0	0
HLE CARLOS VENEGAS	1	13	7	53,8	7	5	2	0	0
HLE FRAY CASIANO DE MADRID	1	50	29	58,0	29	14	15	0	0
HLE PALMAR SUR	1	45	36	80,0	36	15	21	0	0
HLE QUEPOS	1	24	10	41,7	7	5	2	3	0
HLE GOLFITO	1	33	11	33,3	10	6	4	1	0
HLE COTO BRUS	1	23	17	73,9	17	9	8	0	0
HLE NEILY	1	33	24	72,7	24	20	4	0	0
PROVINCIA: LIMÓN	**5**	**161**	**85**	**52,8**	**78**	**46**	**32**	**4**	**3**
HLE VÍCTOR CASCO TORRES	1	18	6	33,3	6	3	3	0	0
HLE GUÁPILES	1	28	24	85,7	22	9	13	1	1
HLE CARIARI	1	66	36	54,5	32	23	9	2	2
HLE SANTA LUISA	1	23	7	30,4	6	2	4	1	0
HLE DAVID GARRO	1	26	12	46,2	12	9	3	0	0

Fuente: Tribunal Supremo de Elecciones.

CUADRO 5.10 JUNTAS, ELECTORADO, PARTICIPACIÓN, VOTOS POR PARTIDO, NULOS Y BLANCOS EN CENTROS DE ATENCIÓN INSTITUCIONAL PARA PRESIDENCIA Y VICEPRESIDENCIAS DE LA REPÚBLICA, SEGÚN PROVINCIA Y DISTRITO ELECTORAL ELECCIONES 3 DE ABRIL 2022

PROVINCIA Y DISTRITO ELECTORAL	JUNTAS	ELECTORADO	VOTOS RECIBIDOS						
			TOTAL GENERAL	% PARTICIPACIÓN	VOTOS VÁLIDOS			NULOS	BLANCOS
					TOTAL	LIBERACIÓN NACIONAL	PROGRESO SOCIAL DEMOCRÁTICO		
COSTA RICA	**27**	**8 594**	**2 444**	**28,4**	**2 396**	**1 665**	**731**	**38**	**10**
PROVINCIA: SAN JOSÉ	**4**	**1 416**	**433**	**30,6**	**425**	**300**	**125**	**4**	**4**
CAI CRISTO REY (SAN SEBASTIÁN)	1	226	21	9,3	21	15	6	0	0
CAI VILMA CURLING RIVERA	1	235	62	26,4	62	38	24	0	0
CAI ANTONIO BASTIDA DE PAZ	1	731	241	33,0	235	164	71	3	3
CAI PABRU PRESBERI	1	224	109	48,7	107	83	24	1	1
PROVINCIA: ALAJUELA	**11**	**4 102**	**1 102**	**26,9**	**1 086**	**816**	**270**	**15**	**1**
CAI REYNALDO VILLALOBOS ZUÑIGA	1	505	231	45,7	229	166	63	2	0
CAI LUIS PAULINO MORA MORA	1	479	117	24,4	113	89	24	3	1
CAI ÁMBITO A Y B (MÍNIMA)	1	699	158	22,6	155	129	26	3	0
CAI ÁMBITO C (MEDIANA ABIERTA)	1	273	74	27,1	73	58	15	1	0
CAI ÁMBITOS D (MED CERRADA)	1	404	109	27,0	108	83	25	1	0
CAI GERARDO RODRÍGUEZ ECHEVERRÍA	1	390	86	22,1	85	68	17	1	0
CAI ADULTO MAYOR	1	385	139	36,1	137	97	40	2	0
CAI ADULTO JOVEN	1	117	15	12,8	14	9	5	1	0
CAI ÁMBITO E (INDICIADOS) Y PENSIONES	1	391	56	14,3	56	43	13	0	0
CAI CENTRO NACIONAL DE ATENCIÓN ESPECÍFICA	1	50	13	26,0	13	8	5	0	0
CAI NELSON MANDELA	1	409	104	25,4	103	66	37	1	0
PROVINCIA: CARTAGO	**1**	**460**	**186**	**40,4**	**185**	**100**	**85**	**0**	**1**
CAI JORGE DEBRAVO	1	460	186	40,4	185	100	85	0	1
PROVINCIA: HEREDIA	**1**	**30**	**12**	**40,0**	**11**	**7**	**4**	**1**	**0**
CAI SAN ISIDRO JUVENIL ZURQUÍ	1	30	12	40,0	11	7	4	1	0
PROVINCIA: GUANACASTE	**3**	**642**	**220**	**34,3**	**211**	**131**	**80**	**8**	**1**
CAI CALLE REAL (MÓDULO B CASITAS)	1	262	76	29,0	75	53	22	1	0
CAI CALLE REAL (MÓDULO D1-D2)	1	229	70	30,6	65	41	24	4	1
CAI CALLE REAL (MÓDULO D3-D4)	1	151	74	49,0	71	37	34	3	0

CUADRO 5.10 JUNTAS, ELECTORADO, PARTICIPACIÓN, VOTOS POR PARTIDO, NULOS Y BLANCOS EN CENTROS DE ATENCIÓN INSTITUCIONAL PARA PRESIDENCIA Y VICEPRESIDENCIAS DE LA REPÚBLICA, SEGÚN PROVINCIA Y DISTRITO ELECTORAL ELECCIONES 3 DE ABRIL 2022

PROVINCIA Y DISTRITO ELECTORAL	JUNTAS	ELECTORADO	VOTOS RECIBIDOS						
			TOTAL GENERAL	% PARTICIPACIÓN	VOTOS VÁLIDOS			NULOS	BLANCOS
					TOTAL	LIBERACIÓN NACIONAL	PROGRESO SOCIAL DEMOCRÁTICO		
PROVINCIA: PUNTARENAS	**2**	**608**	**165**	**27,1**	**158**	**97**	**61**	**5**	**2**
CAI 26 DE JULIO (SENTENCIADOS)	1	509	133	26,1	126	79	47	5	2
CAI 26 DE JULIO (INDICIADOS)	1	99	32	32,3	32	18	14	0	0
PROVINCIA: LIMÓN	**5**	**1 336**	**326**	**24,4**	**320**	**214**	**106**	**5**	**1**
CAI LIMÓN (SANDOVAL)	1	430	108	25,1	103	60	43	4	1
CAI CARLOS LUIS FALLAS (MÓDULOS A-B-C)	1	344	55	16,0	55	37	18	0	0
CAI CARLOS LUIS FALLAS (MÓDULOS D-E)	1	170	48	28,2	48	35	13	0	0
CAI CARLOS LUIS FALLAS (MÓDULO AGROPECUARIC	1	107	25	23,4	25	21	4	0	0
CAI 20 DE DICIEMBRE	1	285	90	31,6	89	61	28	1	0

1/ Se modificó la cantidad del electorado de acuerdo con las resoluciones DGRA-002-2022, DGRA-003-2022, DGRA-004-2022, DGRA-005-2022, DGRA-015-2022, DGRA-018-2022, DGRA-021-2022, DGRA-022-2022, DGRA-023-2022, DGRA-024-2022, DGRA-025-2022, DGRA-026-2022, DGRA-027-2022, DGRA-028-2022, DGRA-029-2022, DGRA-030-2022, DGRA-031-2022, DGRA-032-2022, DGRA-033-2022, DGRA-034-2022, DGRA-035-2022, DGRA-036-2022, DGRA-037-2022, DGRA-038-2022, DGRA-039-2022, DGRA-040-2022, DGRA-041-2022, DGRA-042-2022, DGRA-043-2022, DGRA-044-2022, DGRA-045-2022, DGRA-046-2022, DGRA-047-2022, DGRA-048-2022, DGRA-049-2022, DGRA-050-2022, DGRA-079-2022, DGRA-080-2022, DGRA-081-2022, DGRA-109-2022, DGRA-110-2022, DGRA-111-2022, DGRA-112-2022, DGRA-113-2022, DGRA-114-2022, DGRA-115-2022, DGRA-116-2022, DGRA-117-2022, DGRA-118-2022, DGRA-119-2022, DGRA-120-2022, DGRA-121-2022, DGRA-122-2022, DGRA-123-2022, DGRA-124-2022, DGRA-127-2022 y DGRA-128-2022, con excepción de 219 traslados que no fueron aplicados.

Fuente: Tribunal Supremo de Elecciones.

CUADRO 5.11 JUNTAS, ELECTORADO, PARTICIPACIÓN, VOTOS POR PARTIDO, NULOS Y BLANCOS EN ZONAS INDÍGENAS PARA PRESIDENCIA Y VICEPRESIDENCIAS DE LA REPÚBLICA, SEGÚN PROVINCIA Y DISTRITO ELECTORAL ELECCIONES 3 DE ABRIL 2022

PROVINCIA Y DISTRITO ELECTORAL	JUNTAS	ELECTORADO	VOTOS RECIBIDOS						
			TOTAL GENERAL	% PARTICIPACIÓN	VOTOS VÁLDOS			NULOS	BLANCOS
					TOTAL	LIBERACIÓN NACIONAL	PROGRESO SOCIAL DEMOCRÁTICO		
COSTA RICA	**103**	**40 802**	**16 969**	**41,6**	**16 459**	**6 132**	**10 327**	**394**	**116**
PROVINCIA: SAN JOSÉ	**5**	**1 761**	**878**	**49,9**	**852**	**394**	**458**	**19**	**7**
ZAPATÓN [SAN CARLOS]	1	359	166	46,2	159	82	77	6	1
BAJO REY	1	41	26	63,4	26	16	10	0	0
QUITIRRISÍ	2	1 037	541	52,2	526	212	314	10	5
CHINA KICHÁ	1	324	145	44,8	141	84	57	3	1
PROVINCIA: ALAJUELA	**2**	**786**	**461**	**58,7**	**450**	**236**	**214**	**11**	**0**
MARGARITA	1	461	262	56,8	257	106	151	5	0
TONJIBE	1	325	199	61,2	193	130	63	6	0
PROVINCIA: CARTAGO	**13**	**3 892**	**1 391**	**35,7**	**1 330**	**307**	**1 023**	**43**	**18**
GRANO DE ORO O XARA	2	957	423	44,2	399	130	269	14	10
SIMIRIÑAC [JACUY]	1	333	156	46,8	155	26	129	1	0
ALTO PACUARE ARRIBA [DUCLAC]	1	271	42	15,5	39	11	28	3	0
JAKI [CAPILLA DOS CHIRRIPÓ ARRIBA]	1	419	100	23,9	95	30	65	4	1
BOLORI-ÑAC [CAPILLA UNO]	1	368	159	43,2	156	29	127	2	1
NIMARI-ÑAC [RÍO PEJE]	1	226	80	35,4	78	9	69	2	0
NAMALDI	1	119	49	41,2	49	6	43	0	0
TSIPIRI [QUEBRADA PLATANILLO]	1	562	159	28,3	143	20	123	12	4
QUETZAL	1	392	155	39,5	151	22	129	3	1
JAMÖ [SITIO HILDA PARTE OESTE]	1	78	26	33,3	24	10	14	1	1
ALTO PACUARE ABAJO [JEKUI]	1	128	21	16,4	21	7	14	0	0
JACBATA [CERRO AZUL]	1	39	21	53,8	20	7	13	1	0
PROVINCIA: GUANACASTE	**3**	**919**	**440**	**47,9**	**432**	**212**	**220**	**7**	**1**
MATAMBUGUITO	1	201	94	46,8	94	43	51	0	0
MATAMBÚ	2	718	346	48,2	338	169	169	7	1

CUADRO 5.11 JUNTAS, ELECTORADO, PARTICIPACIÓN, VOTOS POR PARTIDO, NULOS Y BLANCOS EN ZONAS INDÍGENAS PARA PRESIDENCIA Y VICEPRESIDENCIAS DE LA REPÚBLICA, SEGÚN PROVINCIA Y DISTRITO ELECTORAL
ELECCIONES 3 DE ABRIL 2022

PROVINCIA Y DISTRITO ELECTORAL	JUNTAS	ELECTORADO	VOTOS RECIBIDOS						
			TOTAL GENERAL	% PARTICIPACIÓN	VOTOS VÁLDOS			NULOS	BLANCOS
					TOTAL	LIBERACIÓN NACIONAL	PROGRESO SOCIAL DEMOCRÁTICO		
PROVINCIA: PUNTARENAS	**43**	**15 814**	**7 201**	**45,5**	**7 029**	**2 290**	**4 739**	**125**	**47**
SALITRE	1	496	214	43,1	201	47	154	11	2
BORUCA	2	1 252	617	49,3	606	142	464	7	4
LAS PILAS	1	143	72	50,3	70	21	49	1	1
COLINAS [MAÍZ DE LOS UVA]	1	337	187	55,5	182	31	151	5	0
CURRÉ	1	406	185	45,6	180	61	119	5	0
LA DANTA O CONCEPCIÓN	1	467	284	60,8	276	67	209	6	2
UJARRÁS	2	1 039	463	44,6	451	95	356	7	5
BAJO LAS BRISAS	2	904	329	36,4	323	67	256	3	3
TÉRRABA	2	646	341	52,8	327	85	242	12	2
SAN RAFAEL DE CABAGRA	2	948	321	33,9	318	131	187	3	0
BIJAGUAL	1	461	185	40,1	184	48	136	1	0
CAJÓN	1	262	92	35,1	92	27	65	0	0
GUAGARAL	1	236	152	64,4	150	48	102	2	0
MAÍZ DE BORUCA	1	334	172	51,5	171	47	124	0	1
CHÁNGUENA [LA FILA]	1	273	172	63,0	170	62	108	2	0
PILÓN	1	485	219	45,2	210	83	127	5	4
LAS VEGAS DE RÍO CHÁNGUENA	1	118	45	38,1	44	16	28	1	0
LA BONGA	1	274	130	47,4	128	46	82	1	1
SAN VICENTE [UPIAV-2]	1	143	86	60,1	86	26	60	0	0
PARAÍSO	1	240	118	49,2	113	36	77	3	2
PUENTE DE SALITRE	1	378	114	30,2	108	28	80	5	1
SHAMBA	1	178	85	47,8	82	47	35	2	1
LA PEÑA DE BURICA	1	226	57	25,2	57	27	30	0	0
GUAYMÍ DE BURICA	1	260	126	48,5	122	31	91	4	0
ALTO CONTE [MOLO DUBTDO]	1	361	167	46,3	163	83	80	2	2
PROGRESO DE CONTEBURICA	1	271	136	50,2	130	50	80	5	1
SAN GERARDO	1	122	67	54,9	64	27	37	3	0
LA CASONA [GUAYMÍ]	2	1 270	538	42,4	526	163	363	6	6
BAJO LOS INDIOS	1	273	144	52,7	137	49	88	4	3
ABROJO NORTE [VEGAS DE ABROJO NORTE]	2	645	327	50,7	324	178	146	3	0
BARRIO NUEVO DE VERACRUZ O COLORADITO SUR	2	982	415	42,3	410	154	256	4	1
CARACOL DE LA VACA	1	416	199	47,8	189	72	117	6	4

CUADRO 5.11 JUNTAS, ELECTORADO, PARTICIPACIÓN, VOTOS POR PARTIDO, NULOS Y BLANCOS EN ZONAS INDÍGENAS PARA PRESIDENCIA Y VICEPRESIDENCIAS DE LA REPÚBLICA, SEGÚN PROVINCIA Y DISTRITO ELECTORAL ELECCIONES 3 DE ABRIL 2022

PROVINCIA Y DISTRITO ELECTORAL	JUNTAS	ELECTORADO	VOTOS RECIBIDOS						
			TOTAL GENERAL	% PARTICIPACIÓN	VOTOS VÁLDOS			NULOS	BLANCOS
					TOTAL	LIBERACIÓN NACIONAL	PROGRESO SOCIAL DEMOCRÁTICO		
VEREH	1	392	169	43,1	168	38	130	1	0
VEGAS DEL RÍO LA VACA [NIBIRIBOTDA]	1	244	126	51,6	121	58	63	4	1
ABROJO-MONTEZUMA	1	332	147	44,3	146	99	47	1	0
PROVINCIA: LIMÓN	**37**	**17 630**	**6 598**	**37,4**	**6 366**	**2 693**	**3 673**	**189**	**43**
VESTA	1	457	148	32,4	137	49	88	10	1
BOCUARE	1	236	148	62,7	146	83	63	1	1
ALTO CWEN	1	509	186	36,5	177	86	91	9	0
XIQIARI	1	620	178	28,7	171	91	80	3	4
SINOLI	1	260	90	34,6	89	16	73	0	1
ALMIRANTE	1	472	272	57,6	247	180	67	23	2
JAKKÜE [SITIO HILDA PARTE ESTE]	1	67	22	32,8	20	4	16	1	1
PACUARITO	2	740	295	39,9	285	128	157	7	3
BRATSI [BAMBÚ O DON DIEGO]	1	438	174	39,7	167	60	107	2	5
AMUBRI	4	2 108	824	39,1	788	399	389	32	4
COROMA [COLOQCHA]	1	404	168	41,6	163	54	109	4	1
PUERTO VIEJO	3	1 927	658	34,1	623	284	339	30	5
BRIBRÍ [FIELDS]	6	3 622	1 374	37,9	1 351	516	835	20	3
SHIROLES [XIROLES]	4	2 307	802	34,8	771	384	387	26	5
KATSI	2	740	211	28,5	200	84	116	10	1
SEPEQUE	2	1 238	514	41,5	509	87	422	5	0
SIBUJÚ	1	358	186	52,0	181	100	81	3	2
BAJO TELIRE [BAJO BLEY]	1	251	47	18,7	46	11	35	0	1
YORKIN	1	259	104	40,2	100	24	76	2	2
ALTO TELIRE [BAJO PIEDRA MESA]	1	275	28	10,2	27	18	9	1	0
PALMERA [CATSAQIBI]	1	342	169	49,4	168	35	133	0	1

Fuente: Tribunal Supremo de Elecciones.

CUADRO 5.12 JUNTAS, ELECTORADO, PARTICIPACIÓN, VOTOS POR PARTIDO, NULOS Y BLANCOS EN CENTROS DE SALUD MENTAL PARA PRESIDENCIA Y VICEPRESIDENCIAS DE LA REPÚBLICA, SEGÚN PROVINCIA Y DISTRITO ELECTORAL
ELECCIONES 3 DE ABRIL 2022

PROVINCIA Y DISTRITO ELECTORAL	JUNTAS	ELECTORADO	VOTOS RECIBIDOS						
			TOTAL GENERAL	% PARTICIPACIÓN	VOTOS VÁLIDOS			NULOS	BLANCOS
					TOTAL	LIBERACIÓN NACIONAL	PROGRESO SOCIAL DEMOCRÁTICO		
PROVINCIA: SAN JOSÉ	**1**	**111**	**13**	**11,7**	**13**	**7**	**6**	**0**	**0**
CSM CAPEMCOL	1	111	13	11,7	13	7	6	0	0

Fuente: Tribunal Supremo de Elecciones.

CAPÍTULO VI

Quiebre del voto

CUADRO 6.1 COSTA RICA: INDICADOR DE QUIEBRE DEL VOTO ENTRE PRESIDENCIA Y DIPUTACIONES [1/] POR PROVINCIA, SEGÚN PARTIDO POLÍTICO, ELECCIONES 6 DE FEBRERO 2022

PARTIDO POLÍTICO	COSTA RICA	PROVINCIA						
		SAN JOSÉ	ALAJUELA	CARTAGO	HEREDIA	GUANACASTE	PUNTARENAS	LIMÓN
ACCESIBILIDAD SIN EXCLUSIÓN	2,52	3,02	2,28	2,18	2,73	3,47	1,31	1,61
ACCIÓN CIUDADANA	3,26	2,64	3,10	4,65	3,23	2,16	4,60	4,84
ALIANZA DEMÓCRATA CRISTIANA	3,25	1,63	2,02	5,23	1,91	1,82	8,86	2,33
COSTA RICA JUSTA	1,27	1,07	1,04	1,27	1,33	1,46	1,79	1,70
DE LOS TRABAJADORES	2,90	3,11	3,29	2,25	2,89	2,42	2,79	2,59
ENCUENTRO NACIONAL	2,27	1,40	1,32	3,04	7,14	1,26	1,95	1,50
FRENTE AMPLIO	0,95	1,02	0,94	0,93	1,03	0,68	0,79	0,77
FUERZA NACIONAL	1,48	2,28	1,34	1,09	1,24	1,24	0,89	0,89
INTEGRACIÓN NACIONAL	7,53	5,76	9,33	9,67	5,92	6,03	4,96	10,71
JUSTICIA SOCIAL COSTARRICENSE	2,68	2,94	2,64	2,09	3,80	2,55	2,72	2,60
LIBERACIÓN NACIONAL	0,90	0,86	0,94	0,89	0,97	0,91	0,91	0,94
LIBERAL PROGRESISTA	0,73	0,75	0,78	0,66	0,74	0,60	0,64	0,54
MOVIMIENTO LIBERTARIO	9,60	12,08	9,94	11,78	7,11	7,04	7,02	5,39
MOVIMIENTO SOCIAL DEMÓCRATA COSTARRICENSE	5,72	6,33	7,85	7,85	3,83	2,85	3,29	4,71
NUESTRO PUEBLO	2,76	2,57	3,17	2,18	2,06	1,60	4,51	4,36
NUEVA GENERACIÓN	3,20	2,23	1,67	9,19	1,86	2,11	4,88	4,50
NUEVA REPÚBLICA	0,67	0,74	0,73	0,64	0,73	0,52	0,65	0,53
PROGRESO SOCIAL DEMOCRÁTICO	0,89	1,07	0,85	0,81	0,83	0,74	0,69	0,69
PUEBLO UNIDO	4,09	3,16	6,26	4,63	4,12	3,08	3,28	4,38
REPUBLICANO SOCIAL CRISTIANO	2,56	1,98	3,34	1,69	2,08	3,47	3,86	3,23
RESTAURACIÓN NACIONAL	3,81	3,69	5,76	2,77	6,02	4,02	5,59	2,13
UNIDAD SOCIAL CRISTIANA	0,91	0,84	1,03	0,78	0,99	1,05	1,01	0,89
UNIDOS PODEMOS	1,28	1,33	1,02	1,22	1,85	1,11	0,80	1,40
UNIÓN COSTARRICENSE DEMOCRÁTICA	0,81	0,76	0,55	0,70	0,65	1,44	0,93	0,93
UNIÓN LIBERAL	3,73	5,11	3,42	3,22	3,61	1,65	2,08	2,64

[1/] Se obtiene al dividir la cantidad de votos para diputaciones entre los votos para presidencia y se interpreta de la siguiente manera, por cada voto obtenido por el partido respectivo para presidencia recabó la cantidad de votos para diputaciones que se incluye en el cuadro.
Por ejemplo en el partido Accesibilidad sin Exclusión por cada voto obtenido para presidencia recibiÓ XX votos para diputaciones.

Fuente: Tribunal Supremo de Elecciones

CUADRO 6.2 COSTA RICA: INDICADOR DE QUIEBRE DEL VOTO ENTRE PRESIDENCIA Y DIPUTACIONES [1/]
POR PARTIDO, SEGÚN PROVINCIA Y CANTÓN, ELECCIONES 6 DE FEBRERO 2022

PROVINCIA Y CANTÓN	ACCESIBILIDAD SIN EXCLUSIÓN	ACCIÓN CIUDADANA	ALIANZA DEMÓCRATA CRISTIANA	COSTA RICA JUSTA	DE LOS TRABAJADORES	ENCUENTRO NACIONAL	FRENTE AMPLIO	FUERZA NACIONAL	INTEGRACIÓN NACIONAL	JUSTICIA SOCIAL COSTARRICENSE	LIBERACIÓN NACIONAL	LIBERAL PROGRESISTA	MOVIMIENTO LIBERTARIO	MOVIMIENTO SOCIAL DEMÓCRATA COSTARRICENSE	NUESTRO PUEBLO	NUEVA GENERACIÓN	NUEVA REPÚBLICA	PROGRESO SOCIAL DEMOCRÁTICO	PUEBLO UNIDO	REPUBLICANO SOCIAL CRISTIANO	RESTAURACIÓN NACIONAL	UNIDAD SOCIAL CRISTIANA	UNIDOS PODEMOS	UNIÓN COSTARRICENSE DEMOCRÁTICA	UNIÓN LIBERAL
COSTA RICA	**2,5**	**3,3**	**3,3**	**1,3**	**2,9**	**2,3**	**1,0**	**1,5**	**7,5**	**2,7**	**0,9**	**0,7**	**9,6**	**5,7**	**2,8**	**3,2**	**0,7**	**0,9**	**4,1**	**2,6**	**3,8**	**0,9**	**1,3**	**0,8**	**3,7**
PROVINCIA SAN JOSÉ	**3,0**	**2,6**	**1,6**	**1,1**	**3,1**	**1,4**	**1,0**	**2,3**	**5,8**	**2,9**	**0,9**	**0,7**	**12,1**	**6,3**	**2,6**	**2,2**	**0,7**	**1,1**	**3,2**	**2,0**	**3,7**	**0,8**	**1,3**	**0,8**	**5,1**
SAN JOSÉ	3,6	2,3	1,5	1,1	3,3	1,7	1,1	2,8	6,4	3,2	0,8	0,8	13,0	8,7	2,0	1,4	0,8	1,1	3,6	2,1	3,8	0,7	1,7	0,6	6,0
ESCAZÚ	3,8	2,3	2,0	1,2	3,0	1,1	1,0	2,6	6,2	3,2	0,8	0,9	17,7	9,3	2,6	1,5	0,7	1,2	2,4	1,7	3,7	0,8	1,5	0,6	8,6
DESAMPARADOS	3,3	2,5	1,9	0,9	3,9	1,5	1,0	2,3	4,6	2,5	1,0	0,7	14,5	4,0	3,2	1,6	0,8	1,1	2,6	1,8	3,5	0,7	1,1	1,1	4,9
PURISCAL	2,4	2,6	1,2	1,0	3,3	1,2	0,9	2,0	14,9	2,3	0,9	0,6	7,0	6,0	1,7	1,4	0,7	1,0	2,7	2,0	3,8	1,0	0,9	0,4	2,5
TARRAZÚ	1,3	2,6	1,0	0,8	5,2	0,9	0,7	1,6	8,7	1,8	0,8	0,5	17,3	6,9	1,6	36,5	0,5	0,7	9,0	1,9	6,8	0,9	0,4	0,5	2,8
ASERRÍ	3,2	3,3	1,8	1,0	3,0	1,8	1,1	1,6	6,8	2,4	0,9	0,7	11,2	6,9	2,1	1,8	0,7	1,1	2,4	1,3	3,4	0,8	1,9	0,7	5,0
MORA	2,3	3,1	1,7	1,0	2,5	1,3	1,0	2,6	5,5	2,6	0,9	0,8	9,0	7,4	1,3	2,4	0,7	1,1	3,4	1,6	4,4	0,9	1,1	0,7	3,6
GOICOECHEA	3,4	2,5	1,4	1,1	2,7	1,6	1,0	2,7	5,3	3,2	0,8	0,7	14,2	9,1	1,5	1,5	0,8	1,1	2,6	2,0	3,0	0,8	1,2	0,8	5,1
SANTA ANA	2,8	2,7	1,4	1,1	2,6	1,0	1,0	2,5	5,5	3,8	0,8	0,9	10,9	10,2	2,4	1,2	0,8	1,1	5,0	2,3	4,1	0,9	1,5	0,5	9,7
ALAJUELITA	3,1	2,8	1,7	1,1	2,5	1,4	1,0	2,1	9,5	2,4	0,8	0,6	12,2	9,7	3,7	5,5	0,7	1,1	4,9	2,4	4,0	0,7	1,1	0,5	4,3
VÁZQUEZ DE CORONADO	2,7	2,3	1,4	1,1	4,0	1,5	1,1	2,4	5,5	2,8	0,9	0,7	10,0	8,8	1,3	1,3	0,8	1,1	2,5	2,1	3,6	0,8	1,3	0,9	5,3
ACOSTA	1,7	14,7	1,2	0,8	2,7	1,2	0,8	1,3	3,6	1,3	0,8	0,6	5,8	4,7	1,4	1,4	0,6	0,8	4,0	1,5	4,0	0,9	0,8	1,5	4,4
TIBÁS	3,3	2,1	1,5	1,1	2,5	2,2	1,0	2,9	7,6	3,0	0,9	0,7	13,8	7,4	5,6	1,3	0,8	1,1	3,6	2,4	3,9	0,8	1,4	0,6	4,4
MORAVIA	3,0	2,6	1,7	1,1	4,2	1,6	1,0	3,2	7,1	3,3	0,8	0,8	28,7	17,4	1,8	1,3	0,8	1,1	2,0	2,0	3,6	0,8	1,6	0,7	5,8
MONTES DE OCA	4,2	1,7	1,5	1,3	2,7	1,3	1,0	3,5	6,6	2,6	0,8	0,8	12,0	10,2	1,6	1,4	0,8	1,1	2,1	2,4	2,9	0,8	1,8	1,0	5,2
TURRUBARES	1,7	1,9	3,0	1,2	3,5	1,0	1,2	1,2	12,0	1,4	0,9	0,7	6,0	2,3	0,7	3,5	0,7	0,9	1,5	5,6	5,5	1,1	0,8	0,6	1,9
DOTA	2,1	2,1	2,1	2,8	5,0	5,0	0,8	0,9	11,5	3,2	0,8	0,6	19,0	12,0	2,5	9,4	0,6	0,9	4,5	1,8	2,3	0,8	0,5	0,6	4,6
CURRIDABAT	3,7	2,1	1,9	1,4	2,7	1,5	1,0	2,6	5,4	3,8	0,8	0,8	18,5	1,7	4,8	1,2	0,8	1,1	4,0	2,0	3,4	0,8	1,6	0,7	6,0
PÉREZ ZELEDÓN	1,6	2,4	1,9	1,0	2,6	1,0	1,1	1,3	4,2	3,9	0,9	0,6	5,7	6,3	2,2	1,0	0,7	0,9	3,7	2,1	4,7	1,2	0,7	0,7	2,8
LEÓN CORTÉS CASTRO	1,5	3,3	2,6	1,0	2,0	0,7	0,8	0,9	11,0	2,9	0,8	0,5	3,5	10,0	1,1	18,0	0,6	0,9	20,5	1,8	2,7	1,0	0,6	0,4	3,2
PROVINCIA ALAJUELA	**2,3**	**3,1**	**2,0**	**1,0**	**3,3**	**1,3**	**0,9**	**1,3**	**9,3**	**2,6**	**0,9**	**0,8**	**9,9**	**7,8**	**3,2**	**1,7**	**0,7**	**0,8**	**6,3**	**3,3**	**5,8**	**1,0**	**1,0**	**0,6**	**3,4**
ALAJUELA	2,6	3,1	2,2	1,0	3,4	1,4	1,0	1,4	7,1	3,2	0,9	0,8	9,7	9,3	2,9	2,2	0,8	0,9	5,7	3,9	4,8	1,0	0,9	0,5	3,4
SAN RAMÓN	2,4	2,8	1,9	1,0	4,0	1,0	0,8	1,0	16,7	2,5	0,8	0,7	7,7	4,5	2,3	1,3	0,7	0,8	5,4	1,6	5,3	1,2	1,0	0,7	6,2
GRECIA	2,0	2,7	1,2	1,2	2,7	2,3	0,9	1,0	6,7	2,7	1,0	0,7	6,5	22,6	1,0	1,1	0,7	0,8	10,0	2,0	6,0	1,2	0,6	0,6	2,3
SAN MATEO	2,5	3,6	2,7	1,0	2,5	1,4	1,0	2,7	8,5	1,5	0,9	0,7	N.A.	18,0	8,0	5,3	0,7	0,8	2,0	5,0	14,0	0,9	0,5	0,0	2,0
ATENAS	2,2	2,8	1,9	0,9	2,3	0,7	1,0	3,3	6,0	3,4	0,9	0,7	9,6	3,6	3,2	2,3	0,8	0,9	3,8	3,3	10,3	1,0	0,9	0,4	2,5
NARANJO	1,7	5,2	1,9	1,0	2,2	1,8	1,0	1,1	6,9	2,6	1,0	0,7	19,0	5,5	1,2	1,5	0,8	0,8	2,5	2,1	6,9	0,9	0,7	0,4	3,5
PALMARES	2,1	3,3	2,1	0,9	3,8	0,9	0,9	1,5	21,0	2,9	0,9	1,2	9,7	2,5	2,9	1,4	0,7	0,8	6,1	3,3	5,9	0,8	0,7	0,2	2,9
POÁS	2,7	3,2	1,4	1,2	3,5	1,4	1,0	1,2	7,8	3,6	1,0	0,8	11,9	8,3	1,6	1,3	0,9	0,9	4,0	3,7	5,2	0,9	1,3	0,3	2,1
OROTINA	3,8	2,5	2,3	1,0	2,1	1,3	1,0	1,7	5,1	2,4	0,9	0,9	10,0	1,6	8,2	3,3	0,8	0,9	2,0	1,8	4,6	1,0	0,8	0,4	2,9
SAN CARLOS	1,9	3,8	2,0	1,2	4,5	1,1	0,9	1,2	6,3	2,3	1,0	0,8	7,7	4,6	5,6	1,4	0,7	0,8	5,3	3,9	7,5	0,9	1,7	0,6	2,4
ZARCERO	2,4	3,5	1,5	1,0	2,9	1,5	0,9	1,6	9,6	2,0	1,0	0,7	7,3	3,6	3,8	1,1	0,8	0,9	21,0	2,1	4,8	0,9	1,7	0,8	2,6
SARCHÍ	1,8	2,2	1,3	1,1	3,5	1,3	0,9	1,3	5,6	2,3	0,7	0,6	23,3	7,2	4,6	1,0	0,7	0,7	28,0	2,1	5,5	0,7	0,7	0,5	2,6
UPALA	1,7	1,6	3,4	1,0	1,3	1,3	0,8	1,3	3,1	1,7	0,9	0,8	5,0	3,5	1,8	1,8	0,7	0,8	2,6	3,0	6,0	1,5	0,6	1,4	1,8

CUADRO 6.2 COSTA RICA: INDICADOR DE QUIEBRE DEL VOTO ENTRE PRESIDENCIA Y DIPUTACIONES [1/]
POR PARTIDO, SEGÚN PROVINCIA Y CANTÓN, ELECCIONES 6 DE FEBRERO 2022

PROVINCIA Y CANTÓN	ACCESIBILIDAD SIN EXCLUSIÓN	ACCIÓN CIUDADANA	ALIANZA DEMÓCRATA CRISTIANA	COSTA RICA JUSTA	DE LOS TRABAJADORES	ENCUENTRO NACIONAL	FRENTE AMPLIO	FUERZA NACIONAL	INTEGRACIÓN NACIONAL	JUSTICIA SOCIAL COSTARRICENSE	LIBERACIÓN NACIONAL	LIBERAL PROGRESISTA	MOVIMIENTO LIBERTARIO	MOVIMIENTO SOCIAL DEMÓCRATA COSTARRICENSE	NUESTRO PUEBLO	NUEVA GENERACIÓN	NUEVA REPÚBLICA	PROGRESO SOCIAL DEMOCRÁTICO	PUEBLO UNIDO	REPUBLICANO SOCIAL CRISTIANO	RESTAURACIÓN NACIONAL	UNIDAD SOCIAL CRISTIANA	UNIDOS PODEMOS	UNIÓN COSTARRICENSE DEMOCRÁTICA	UNIÓN LIBERAL
LOS CHILES	1,5	4,0	2,6	2,1	3,5	0,8	0,8	1,2	13,9	2,3	0,9	0,6	30,0	3,2	9,0	2,6	0,7	0,9	6,5	2,6	5,4	1,2	0,8	0,4	2,4
GUATUSO	1,4	1,9	1,7	0,9	2,0	2,4	0,9	1,1	3,8	1,3	0,9	0,7	4,2	3,5	10,2	1,2	0,6	0,8	2,0	6,7	5,5	0,9	0,9	0,5	2,8
RÍO CUARTO	1,8	2,6	1,4	1,1	2,5	0,9	1,0	1,7	4,5	1,2	0,9	0,9	20,0	4,4	6,7	1,3	0,8	0,9	2,5	4,1	5,2	1,0	1,2	0,3	4,2
PROVINCIA CARTAGO	**2,2**	**4,7**	**5,2**	**1,3**	**2,3**	**3,0**	**0,9**	**1,1**	**9,7**	**2,1**	**0,9**	**0,7**	**11,8**	**7,9**	**2,2**	**9,2**	**0,6**	**0,8**	**4,6**	**1,7**	**2,8**	**0,8**	**1,2**	**0,7**	**3,2**
CARTAGO	2,1	4,0	6,7	1,3	2,8	4,6	0,9	1,1	5,6	2,1	0,9	0,7	13,0	11,3	1,8	3,4	0,7	0,8	5,8	1,6	3,1	0,8	1,1	0,7	3,5
PARAÍSO	2,2	4,1	4,4	1,0	2,0	1,9	1,3	1,4	9,3	2,2	0,9	0,7	9,9	6,4	2,5	4,6	0,7	0,8	4,0	1,9	2,7	0,8	0,9	0,4	2,5
LA UNIÓN	3,4	3,4	2,1	1,0	2,0	1,8	1,0	1,2	14,4	2,6	0,9	0,7	14,6	9,6	3,2	2,4	0,7	0,9	5,3	1,5	3,8	0,8	0,9	0,4	3,9
JIMÉNEZ	1,5	5,5	9,9	1,1	2,6	1,6	0,7	0,6	6,8	1,6	0,9	0,5	4,1	7,6	3,1	16,0	0,6	0,7	4,0	3,3	2,2	0,7	1,1	2,8	1,8
TURRIALBA	1,2	7,4	1,7	1,7	1,9	1,0	0,6	0,9	7,1	2,1	0,8	0,4	8,2	4,2	1,7	25,9	0,5	0,5	3,6	1,7	2,0	0,7	0,4	0,8	1,7
ALVARADO	2,4	4,0	5,2	1,0	2,9	2,4	0,9	0,9	7,7	1,7	0,9	0,6	25,5	8,3	1,9	9,1	0,6	0,8	2,4	1,3	2,6	0,7	0,7	0,4	2,4
OREAMUNO	1,7	3,9	5,2	1,1	2,1	3,2	0,9	1,1	7,3	1,9	0,9	0,6	7,9	6,7	1,6	7,9	0,7	0,9	4,3	1,3	2,3	0,8	2,2	0,7	5,1
EL GUARCO	1,9	3,8	5,3	1,5	2,0	2,2	0,9	0,9	4,7	2,1	1,0	0,7	22,3	9,8	1,9	3,6	0,6	0,8	7,4	1,3	2,3	0,8	1,7	0,4	3,3
PROVINCIA HEREDIA	**2,7**	**3,2**	**1,9**	**1,3**	**2,9**	**7,1**	**1,0**	**1,2**	**5,9**	**3,8**	**1,0**	**0,7**	**7,1**	**3,8**	**2,1**	**1,9**	**0,7**	**0,8**	**4,1**	**2,1**	**6,0**	**1,0**	**1,9**	**0,6**	**3,6**
HEREDIA	3,0	3,5	1,8	1,5	2,8	11,2	1,1	1,4	6,5	3,8	0,9	0,7	9,3	4,5	2,1	1,3	0,8	0,9	5,0	2,0	4,7	0,9	1,9	0,5	4,5
BARVA	2,9	3,3	2,1	1,0	3,9	12,7	1,0	1,0	6,2	4,9	0,9	0,7	8,9	5,0	1,6	1,4	0,8	0,8	3,8	1,7	12,8	0,8	1,5	1,4	3,4
SANTO DOMINGO	2,8	3,0	1,8	1,2	2,5	3,0	1,0	1,5	8,0	2,9	1,0	0,8	5,4	3,8	1,5	1,2	0,8	0,9	3,5	1,5	4,1	0,9	1,9	0,6	4,4
SANTA BÁRBARA	2,2	3,3	1,8	1,1	3,3	6,7	1,0	0,9	8,1	3,7	1,1	0,7	9,9	4,8	1,8	1,7	0,8	0,8	7,3	2,9	5,8	0,9	1,3	0,4	3,4
SAN RAFAEL	2,9	3,0	1,8	1,2	5,0	8,5	1,1	1,4	5,6	5,8	0,9	0,8	5,5	3,1	2,1	1,4	0,8	0,8	4,2	1,7	5,1	0,9	1,9	0,5	3,3
SAN ISIDRO	2,5	3,0	1,8	1,3	2,2	6,7	1,0	1,4	6,6	6,6	0,9	0,8	6,4	2,3	3,0	1,4	0,8	0,8	2,9	2,2	3,7	1,0	2,7	0,5	3,5
BELÉN	2,2	2,7	1,9	1,1	1,9	2,2	1,0	1,3	11,1	2,3	0,8	0,7	17,0	4,3	1,4	1,2	0,7	0,8	2,0	1,4	3,4	1,9	0,9	0,8	3,5
FLORES	2,8	3,9	1,9	1,7	4,6	3,9	1,0	1,3	9,5	5,8	0,9	0,7	2,9	2,1	1,8	1,5	0,8	0,8	2,3	4,3	5,6	1,1	1,3	0,5	3,0
SAN PABLO	2,7	3,9	2,5	1,2	2,9	11,5	1,0	1,4	6,5	6,0	0,9	0,8	4,5	5,8	3,6	1,5	0,8	0,9	3,9	1,5	4,6	1,0	1,6	0,8	4,6
SARAPIQUÍ	2,5	2,5	2,2	1,6	2,3	1,9	0,7	0,9	3,6	1,7	1,5	0,5	5,6	3,0	1,6	4,4	0,5	0,6	3,8	1,6	3,6	0,7	2,5	0,4	1,7
PROVINCIA GUANACASTE	**3,5**	**2,2**	**1,8**	**1,5**	**2,4**	**1,3**	**0,7**	**1,2**	**6,0**	**2,5**	**0,9**	**0,6**	**7,0**	**2,9**	**1,6**	**2,1**	**0,5**	**0,7**	**3,1**	**3,5**	**4,0**	**1,0**	**1,1**	**1,4**	**1,7**
LIBERIA	3,5	1,8	1,4	1,0	1,5	1,4	0,6	0,7	5,9	2,7	0,8	0,5	5,6	3,3	2,9	0,9	0,5	0,6	1,5	2,8	2,6	1,6	0,6	1,0	1,6
NICOYA	2,5	2,0	1,4	2,4	3,1	2,1	0,8	2,1	7,0	2,9	0,7	0,5	4,1	2,1	1,0	3,4	0,4	1,0	3,1	2,5	4,1	1,2	0,5	2,1	1,2
SANTA CRUZ	5,7	3,9	1,8	1,2	2,0	0,8	0,7	1,0	5,7	2,0	0,8	1,0	3,5	3,3	1,8	1,4	0,5	0,8	3,5	3,3	3,1	0,8	0,6	0,7	2,2
BAGACES	2,2	1,0	1,9	0,8	5,0	0,6	1,0	0,7	11,0	2,3	0,9	0,4	6,2	2,1	1,3	1,1	0,6	0,7	7,0	3,3	4,2	0,7	4,7	2,4	1,3
CARRILLO	2,8	2,2	2,1	2,5	2,6	0,6	0,6	0,6	3,4	1,7	1,2	0,5	3,4	1,8	1,5	2,4	0,5	0,6	7,3	2,0	3,4	0,7	0,3	1,0	1,7
CAÑAS	1,2	1,7	1,6	0,7	7,3	1,0	0,6	1,1	2,6	3,4	1,5	0,5	8,4	7,8	1,3	1,4	0,5	0,6	2,0	8,8	4,4	0,6	1,4	0,4	1,3
ABANGARES	4,4	1,4	2,0	1,3	3,7	1,2	0,7	0,6	9,7	2,5	0,9	0,5	13,6	3,3	1,1	7,9	0,7	0,6	3,5	2,2	5,6	0,9	1,2	0,5	1,9
TILARÁN	1,7	3,1	2,3	0,6	1,9	3,0	0,7	1,0	4,2	5,9	1,1	0,5	5,3	3,8	0,4	0,8	0,6	0,8	5,0	5,2	5,9	0,9	0,6	0,3	2,3
NANDAYURE	2,1	1,5	5,6	0,6	2,0	0,6	0,6	1,6	4,9	2,0	0,8	0,5	15,0	2,0	5,0	2,3	0,4	0,6	3,0	2,7	8,8	1,2	0,6	5,2	1,9
LA CRUZ	5,7	1,5	2,6	1,6	2,8	0,5	0,6	1,6	3,9	2,6	0,8	0,6	3,2	3,8	0,6	2,8	0,5	0,7	2,3	9,4	4,6	0,8	0,8	1,5	2,2
HOJANCHA	1,5	1,7	4,2	0,7	1,3	0,8	0,6	1,3	6,0	3,8	0,8	0,6	3,3	4,0	2,0	1,4	0,5	0,7	4,0	3,2	2,2	1,3	1,0	1,9	1,2

CUADRO 6.2 COSTA RICA: INDICADOR DE QUIEBRE DEL VOTO ENTRE PRESIDENCIA Y DIPUTACIONES [1/] POR PARTIDO, SEGÚN PROVINCIA Y CANTÓN, ELECCIONES 6 DE FEBRERO 2022

PROVINCIA Y CANTÓN	ACCESIBILIDAD SIN EXCLUSIÓN	ACCIÓN CIUDADANA	ALIANZA DEMÓCRATA CRISTIANA	COSTA RICA JUSTA	DE LOS TRABAJADORES	ENCUENTRO NACIONAL	FRENTE AMPLIO	FUERZA NACIONAL	INTEGRACIÓN NACIONAL	JUSTICIA SOCIAL COSTARRICENSE	LIBERACIÓN NACIONAL	LIBERAL PROGRESISTA	MOVIMIENTO LIBERTARIO	MOVIMIENTO SOCIAL DEMÓCRATA COSTARRICENSE	NUESTRO PUEBLO	NUEVA GENERACIÓN	NUEVA REPÚBLICA	PROGRESO SOCIAL DEMOCRÁTICO	PUEBLO UNIDO	REPUBLICANO SOCIAL CRISTIANO	RESTAURACIÓN NACIONAL	UNIDAD SOCIAL CRISTIANA	UNIDOS PODEMOS	UNIÓN COSTARRICENSE DEMOCRÁTICA	UNIÓN LIBERAL
PROVINCIA PUNTARENAS	**1,3**	**4,6**	**8,9**	**1,8**	**2,8**	**2,0**	**0,8**	**0,9**	**5,0**	**2,7**	**0,9**	**0,6**	**7,0**	**3,3**	**4,5**	**4,9**	**0,6**	**0,7**	**3,3**	**3,9**	**5,6**	**1,0**	**0,8**	**0,9**	**2,1**
PUNTARENAS	1,4	7,7	2,0	2,2	3,2	1,7	0,8	1,1	6,3	4,2	0,8	0,7	8,6	3,9	4,8	10,0	0,6	0,7	4,0	1,7	5,7	1,0	0,6	0,5	1,8
ESPARZA	1,8	3,7	3,0	1,3	2,9	0,9	0,9	1,2	13,5	4,9	1,0	0,7	7,9	4,1	10,1	6,7	0,8	0,8	1,7	1,2	8,2	1,0	0,9	0,5	2,0
BUENOS AIRES	1,3	2,0	5,4	1,6	2,3	1,0	0,8	0,8	3,1	1,3	1,4	0,8	8,2	2,0	1,6	1,9	0,5	0,7	3,7	2,6	4,8	0,8	0,6	0,7	2,0
MONTES DE ORO	2,0	12,4	3,0	1,2	5,0	0,6	0,7	0,6	9,0	3,0	0,7	0,5	11,0	2,2	3,3	4,6	0,8	0,8	N.A.	1,3	5,0	0,9	0,7	0,3	1,5
OSA	1,1	2,5	3,3	1,4	2,6	1,6	0,7	0,9	2,9	1,5	0,9	0,6	5,1	2,3	2,8	1,3	0,5	0,7	3,4	10,2	3,0	0,8	0,5	0,6	1,8
QUEPOS	1,2	2,2	2,7	3,3	3,0	1,0	0,6	0,6	5,4	2,0	0,8	0,5	5,3	1,6	1,7	3,4	0,5	0,6	4,0	2,1	6,0	2,2	0,5	0,8	1,8
GOLFITO	1,1	2,0	4,9	2,1	2,6	3,2	0,9	0,8	3,9	1,3	0,9	0,6	4,7	2,6	5,7	1,4	0,7	0,8	1,9	4,2	8,1	0,9	0,7	0,6	2,5
COTO BRUS	1,1	2,2	22,4	1,0	2,8	0,9	0,6	0,7	4,2	1,5	0,7	0,4	6,2	4,0	1,7	0,9	0,5	0,5	5,4	2,2	3,8	0,7	0,9	3,5	3,1
PARRITA	1,5	2,0	1,5	1,5	3,4	1,8	0,7	0,9	3,8	1,5	1,1	0,6	11,7	2,6	1,8	4,7	0,7	0,8	1,1	2,3	7,0	1,0	0,8	0,6	2,6
CORREDORES	1,1	2,5	4,6	1,6	2,2	1,3	0,8	1,0	3,5	3,6	0,9	0,6	4,2	5,1	10,4	3,0	0,8	0,7	3,6	2,3	8,1	0,9	1,4	0,6	1,8
GARABITO	1,4	2,6	13,9	1,0	3,0	2,0	1,0	1,0	15,5	2,1	0,9	0,7	9,3	3,2	1,5	3,6	0,6	0,8	4,3	1,7	4,0	0,9	1,6	0,3	2,6
PROVINCIA LIMÓN	**1,6**	**4,8**	**2,3**	**1,7**	**2,6**	**1,5**	**0,8**	**0,9**	**10,7**	**2,6**	**0,9**	**0,5**	**5,4**	**4,7**	**4,4**	**4,5**	**0,5**	**0,7**	**4,4**	**3,2**	**2,1**	**0,9**	**1,4**	**0,9**	**2,6**
LIMÓN	1,2	2,9	3,9	1,8	2,0	1,1	0,7	1,1	6,0	2,0	1,1	0,5	5,9	5,2	1,7	2,4	0,5	0,7	5,2	2,0	1,7	1,1	1,5	1,7	2,8
POCOCÍ	1,3	6,5	2,2	1,1	3,0	1,9	0,7	0,7	13,8	2,5	0,9	0,5	4,7	3,2	6,6	6,6	0,5	0,7	3,6	4,6	2,6	0,7	1,4	0,4	2,6
SIQUIRRES	1,7	3,8	1,6	1,7	2,9	1,2	1,1	1,3	6,1	2,8	1,0	0,7	7,6	5,1	3,1	2,4	0,6	0,8	6,1	2,0	2,1	0,7	0,9	0,6	2,5
TALAMANCA	1,0	2,5	0,9	2,7	1,9	0,7	0,9	0,9	5,1	1,5	0,9	1,1	3,2	4,6	0,8	3,4	0,5	0,9	3,9	3,3	2,9	1,0	0,5	2,2	2,1
MATINA	2,0	3,9	2,0	2,3	1,9	1,2	1,1	1,3	5,8	2,7	0,9	0,5	8,6	5,4	4,4	3,1	0,6	0,7	6,2	2,9	3,1	1,1	1,5	0,8	5,0
GUÁCIMO	3,1	6,6	2,4	1,6	2,3	2,2	0,7	0,9	20,6	4,0	0,8	0,5	5,8	7,4	3,9	4,4	0,5	0,6	2,2	2,3	2,5	0,8	1,9	0,4	2,0

[1/] Se obtiene al dividir la cantidad de votos para diputaciones entre los votos para presidencia.

N.A. = No aplica por que en el cantón se registro cero votos por el partido para presidencia.

Fuente: Tribunal Supremo de Elecciones

CUADRO 6.3 COSTA RICA: PORCENTAJE DE VOTANTES QUE CAMBIARON DE PARTIDO ENTRE PRESIDENCIA Y DIPUTACIONES [1/] POR PROVINCIA, SEGÚN PARTIDO, ELECCIONES 6 DE FEBRERO 2022

PARTIDO	COSTA RICA	PROVINCIA						
		SAN JOSÉ	ALAJUELA	CARTAGO	HEREDIA	GUANACASTE	PUNTARENAS	LIMÓN
TOTAL	**17,5**	**14,9**	**14,7**	**19,5**	**14,8**	**24,2**	**24,4**	**25,9**
ACCESIBILIDAD SIN EXCLUSIÓN	48,4	52,1	44,8	43,0	48,0	59,8	40,2	36,1
ACCIÓN CIUDADANA	54,2	45,9	52,3	64,8	53,2	43,7	66,2	67,0
ALIANZA DEMÓCRATA CRISTIANA	61,7	43,9	45,6	70,0	47,5	53,4	81,7	49,6
COSTA RICA JUSTA	29,0	25,0	24,5	28,3	27,8	38,0	40,6	31,6
DE LOS TRABAJADORES	62,9	63,2	64,3	58,3	59,2	65,8	68,5	62,9
ENCUENTRO NACIONAL	58,5	52,0	48,7	60,7	77,7	50,2	49,0	48,4
FRENTE AMPLIO	8,9	6,3	7,9	10,4	5,9	24,7	14,6	18,6
FUERZA NACIONAL	36,9	44,4	35,4	26,9	28,8	35,6	37,2	29,6
INTEGRACIÓN NACIONAL	78,3	72,3	81,8	83,0	75,6	74,2	69,8	83,6
JUSTICIA SOCIAL COSTARRICENSE	53,1	58,7	57,1	47,0	63,9	55,4	59,5	45,9
LIBERACIÓN NACIONAL	7,7	8,3	5,4	6,9	6,5	12,3	10,2	8,5
LIBERAL PROGRESISTA	16,7	14,7	15,1	20,9	15,0	29,6	24,7	32,7
MOVIMIENTO LIBERTARIO	83,9	86,1	83,7	85,3	78,5	83,7	81,3	77,6
MOVIMIENTO SOCIAL DEMÓCRATA COSTARRICENSE	77,4	82,2	80,4	80,6	74,8	59,0	65,7	73,8
NUESTRO PUEBLO	63,7	58,1	70,9	57,5	56,2	68,9	74,5	74,6
NUEVA GENERACIÓN	58,3	46,9	36,1	80,8	36,4	53,1	71,1	65,5
NUEVA REPÚBLICA	19,8	14,8	15,7	22,4	16,1	31,8	21,6	31,1
PROGRESO SOCIAL DEMOCRÁTICO	10,0	6,6	8,6	11,8	9,6	17,9	18,6	20,1
PUEBLO UNIDO	69,4	60,4	76,8	73,8	70,7	74,8	70,5	70,5
REPUBLICANO SOCIAL CRISTIANO	49,7	38,9	57,5	36,6	44,0	59,9	64,0	57,7
RESTAURACIÓN NACIONAL	59,7	58,7	71,0	49,8	72,2	63,0	69,9	37,7
UNIDAD SOCIAL CRISTIANA	12,6	13,0	10,2	13,2	9,7	16,8	13,8	12,9
UNIDOS PODEMOS	34,8	31,2	35,0	32,0	36,6	47,5	43,3	39,8
UNIÓN COSTARRICENSE DEMOCRÁTICA	58,6	53,2	62,6	60,7	61,4	61,1	60,7	57,3
UNIÓN LIBERAL	62,3	68,9	59,3	57,6	58,3	49,4	51,6	55,0

[1/] Sumatoria del valor absoluto de la diferencia de los votos válidos para presidencia y diputaciones como porcentaje del total de votos válidos para presidencia y diputaciones. Para cada Junta Receptora de Votos.

Fuente: Tribunal Supremo de Elecciones

CUADRO 6.4 COSTA RICA: PORCENTAJE DE VOTANTES QUE CAMBIARON DE PARTIDO ENTRE PRESIDENTCIA Y DIPUTACIONES [1/]
POR PARTIDO, SEGÚN PROVINCIA Y CANTÓN, ELECCIONES 6 DE FEBRERO 2022

PROVINCIA Y CANTÓN	TOTAL	ACCESIBILIDAD SIN EXCLUSIÓN	ACCIÓN CIUDADANA	ALIANZA DEMÓCRATA CRISTIANA	COSTA RICA JUSTA	DE LOS TRABAJADORES	ENCUENTRO NACIONAL	FRENTE AMPLIO	FUERZA NACIONAL	INTEGRACIÓN NACIONAL	JUSTICIA SOCIAL COSTARRICENSE	LIBERACIÓN NACIONAL	LIBERAL PROGRESISTA	MOVIMIENTO LIBERTARIO	MOVIMIENTO SOCIAL DEMÓCRATA COSTARRICENSE	NUESTRO PUEBLO	NUEVA GENERACIÓN	NUEVA REPÚBLICA	PROGRESO SOCIAL DEMOCRÁTICO	PUEBLO UNIDO	REPUBLICANO SOCIAL CRISTIANO	RESTAURACIÓN NACIONAL	UNIDAD SOCIAL CRISTIANA	UNIDOS PODEMOS	UNIÓN COSTARRICENSE DEMOCRÁTICA	UNIÓN LIBERAL
COSTA RICA	**17,5**	**48,4**	**54,2**	**61,7**	**29,0**	**62,9**	**58,5**	**8,9**	**36,9**	**78,3**	**53,1**	**7,7**	**16,7**	**83,9**	**77,4**	**63,7**	**58,3**	**19,8**	**10,0**	**69,4**	**49,7**	**59,7**	**12,6**	**34,8**	**58,6**	**62,3**
PROVINCIA SAN JOSÉ	**14,9**	**52,1**	**45,9**	**43,9**	**25,0**	**63,2**	**52,0**	**6,3**	**44,4**	**72,3**	**58,7**	**8,3**	**14,7**	**86,1**	**82,2**	**58,1**	**46,9**	**14,8**	**6,6**	**60,4**	**38,9**	**58,7**	**13,0**	**31,2**	**53,2**	**68,9**
SAN JOSÉ	15,2	56,7	40,4	39,1	23,7	64,4	59,3	6,4	49,2	74,6	62,5	8,4	14,3	87,0	83,3	47,9	29,4	13,7	7,0	65,0	41,1	59,4	15,4	37,0	52,0	71,7
ESCAZÚ	14,4	59,2	41,0	48,3	24,3	64,8	45,5	6,4	47,2	74,1	59,4	12,8	7,8	89,3	83,3	57,7	32,8	15,8	7,7	56,3	32,2	59,6	12,9	31,2	67,6	79,2
DESAMPARADOS	14,2	54,0	43,4	52,7	26,7	68,0	59,5	5,9	42,5	66,1	53,7	5,0	19,2	88,3	82,7	63,6	34,8	14,1	6,2	50,0	36,6	56,6	15,1	27,3	46,4	66,7
PURISCAL	12,5	46,2	44,1	39,5	28,5	66,7	39,8	7,9	46,7	87,4	58,0	6,1	23,2	91,7	77,4	67,4	38,1	20,0	5,1	79,2	39,0	60,0	5,9	32,1	71,1	51,8
TARRAZÚ	28,0	38,0	46,6	43,8	33,3	80,6	73,3	16,0	33,3	82,4	35,6	14,2	34,9	92,7	81,0	51,4	94,7	34,8	15,4	80,0	38,0	76,1	12,8	44,1	55,6	57,4
ASERRÍ	14,9	53,2	55,1	49,0	23,9	67,3	48,4	8,1	30,9	76,0	53,7	6,6	20,0	84,8	81,4	45,3	37,3	14,7	5,3	41,7	25,0	55,8	13,5	44,5	54,5	66,6
MORA	13,3	40,5	51,8	35,1	32,8	56,5	55,6	7,9	48,0	74,2	53,8	6,9	14,3	82,5	78,3	48,3	43,8	15,7	5,9	70,0	32,8	62,9	9,2	28,2	61,2	60,2
GOICOECHEA	14,3	55,1	42,4	38,7	20,9	58,2	43,5	4,8	47,9	70,5	60,1	8,4	16,2	86,8	81,5	46,9	27,7	12,0	6,9	57,4	37,5	51,5	12,5	20,7	45,8	67,2
SANTA ANA	11,8	49,2	47,3	44,1	23,4	53,3	60,7	6,0	47,5	73,0	65,8	9,8	6,0	84,2	88,6	52,2	31,5	12,8	5,1	69,0	42,0	62,7	7,2	30,1	61,9	81,6
ALAJUELITA	19,8	51,4	47,9	45,2	25,4	58,5	49,3	5,4	37,6	83,5	52,1	10,2	23,5	84,9	86,4	63,2	69,3	17,5	6,1	69,0	43,1	60,0	16,5	21,2	59,1	64,0
VÁZQUEZ DE CORONADO	13,6	47,5	40,4	33,6	31,3	67,4	65,2	4,7	44,4	72,9	54,4	7,6	16,0	81,8	80,3	54,3	21,5	10,0	5,8	58,0	38,2	57,4	13,6	25,7	44,8	68,5
ACOSTA	22,7	38,2	87,4	65,7	35,4	61,0	52,4	12,9	38,2	69,6	51,2	11,2	26,6	75,6	70,0	63,6	31,3	27,5	11,0	64,4	34,0	67,9	14,0	36,1	43,8	78,3
TIBÁS	14,7	54,0	35,2	45,5	21,7	61,3	54,0	5,5	50,6	78,7	62,1	7,7	15,1	87,9	79,6	71,8	23,2	14,2	6,7	64,4	47,0	59,5	13,9	26,8	60,0	70,6
MORAVIA	13,8	49,9	44,2	40,5	22,0	65,0	56,9	4,0	54,1	76,5	64,6	9,8	12,3	93,3	92,2	50,0	24,1	11,2	6,4	47,9	37,2	57,9	14,3	29,4	68,1	70,7
MONTES DE OCA	13,1	62,2	26,6	45,7	22,5	50,8	45,7	4,2	56,5	74,4	53,6	11,6	11,2	84,6	85,7	44,4	28,7	9,6	6,4	40,5	44,7	52,7	12,5	32,6	56,8	68,2
TURRUBARES	10,7	37,5	34,1	75,0	23,1	77,8	100,0	8,0	35,5	84,6	54,5	3,8	19,2	71,4	40,0	100,0	77,8	17,0	8,4	100,0	69,7	92,3	7,9	31,4	75,0	51,7
DOTA	19,9	48,0	36,2	36,4	46,7	100,0	83,3	12,7	22,0	84,0	60,0	9,4	26,1	90,0	84,6	57,1	81,4	23,3	7,6	81,8	30,9	43,5	13,2	49,0	52,0	64,0
CURRIDABAT	14,6	57,1	35,2	52,8	27,4	57,6	57,0	5,2	48,8	70,7	65,7	11,5	10,3	89,7	88,5	69,4	28,4	12,9	7,3	80,0	42,2	55,6	11,8	35,0	59,6	71,6
PÉREZ ZELEDÓN	15,0	33,4	43,2	47,2	25,0	66,7	41,9	9,0	31,1	63,0	64,5	7,9	25,7	75,9	77,6	60,3	25,9	20,1	6,1	74,7	41,1	66,6	11,3	36,0	55,7	54,5
LEÓN CORTÉS CASTRO	21,2	37,3	53,5	66,7	54,2	66,7	42,4	10,5	37,8	83,3	52,7	9,6	32,7	55,6	93,9	46,7	89,5	26,6	10,0	95,3	31,7	61,3	16,2	37,8	65,9	63,0
PROVINCIA ALAJUELA	**14,7**	**44,8**	**52,3**	**45,6**	**24,5**	**64,3**	**48,7**	**7,9**	**35,4**	**81,8**	**57,1**	**5,4**	**15,1**	**83,7**	**80,4**	**70,9**	**36,1**	**15,7**	**8,6**	**76,8**	**57,5**	**71,0**	**10,2**	**35,0**	**62,6**	**59,3**
ALAJUELA	13,0	46,8	51,6	49,9	30,2	64,5	54,3	6,3	29,9	76,8	59,7	4,9	13,5	82,7	82,8	65,6	44,0	12,9	6,1	73,7	60,3	66,1	8,0	25,6	63,9	56,8
SAN RAMÓN	19,6	45,8	47,6	44,7	23,7	65,6	47,6	9,6	35,2	88,7	54,2	9,3	17,1	78,9	68,2	62,2	30,3	20,8	11,2	73,2	38,5	69,4	14,5	40,7	65,8	73,4
GRECIA	16,6	41,3	47,2	49,0	24,4	73,8	56,1	8,8	41,4	77,8	67,3	5,4	20,5	77,5	91,5	58,1	23,8	16,7	12,1	82,1	40,6	72,4	11,7	37,3	54,6	47,1
SAN MATEO	13,7	53,8	62,5	45,5	26,9	71,4	26,3	7,5	51,4	78,9	60,0	4,7	15,6	100,0	89,5	77,8	68,4	15,8	13,3	66,7	77,8	86,7	7,1	76,5	100,0	60,0
ATENAS	11,1	39,4	48,0	60,0	30,6	59,0	50,0	5,6	55,4	72,5	60,6	5,6	16,1	81,1	63,3	74,6	49,4	11,2	4,0	66,7	58,3	82,4	5,3	27,7	80,0	46,8
NARANJO	13,0	35,1	67,8	45,7	32,6	58,0	56,8	7,2	26,5	78,2	58,7	4,3	19,2	91,7	71,4	64,3	29,1	14,3	8,9	59,2	43,3	74,7	6,7	27,2	64,9	63,0
PALMARES	13,9	41,8	53,6	60,0	11,7	68,8	47,3	7,9	38,9	91,5	56,4	6,1	10,4	81,3	49,1	67,2	30,0	17,3	10,5	75,4	56,4	71,5	10,0	36,6	83,1	52,4
POÁS	12,1	46,8	52,6	39,7	28,0	64,4	55,6	5,9	31,3	79,7	65,0	3,8	21,9	84,4	84,9	53,8	28,3	8,3	8,2	68,9	58,5	68,0	6,6	29,0	75,0	42,2
OROTINA	10,2	58,3	44,3	55,0	28,2	60,0	44,4	6,1	36,3	67,3	56,4	3,6	9,2	81,8	45,9	82,6	53,6	13,9	5,9	66,7	49,1	66,9	3,7	26,6	60,0	54,5
SAN CARLOS	14,7	41,9	58,7	38,2	26,2	70,5	42,0	9,1	38,2	73,2	52,5	4,7	13,0	82,6	68,8	80,5	27,8	17,6	8,4	76,0	61,0	76,7	10,5	45,7	58,6	50,7
ZARCERO	10,6	63,4	60,0	48,6	37,7	54,8	42,9	7,3	33,3	81,1	53,3	3,2	21,1	76,0	68,8	68,4	22,3	14,4	8,3	100,0	49,5	72,4	7,6	43,5	57,1	50,7
SARCHÍ	21,5	41,4	38,2	54,5	32,7	55,6	28,2	10,0	26,5	78,3	59,0	17,7	23,6	91,8	80,5	77,8	34,0	15,8	19,8	93,1	42,6	69,1	15,9	35,0	75,0	53,6
UPALA	18,5	42,9	30,0	62,6	38,7	50,9	35,9	16,5	37,2	62,8	46,7	4,6	16,4	77,8	72,0	66,2	50,4	20,0	12,4	66,0	53,4	72,2	20,8	53,1	44,2	46,6
LOS CHILES	16,9	53,5	60,0	48,4	44,1	55,1	66,7	14,8	45,9	86,5	41,8	6,4	23,7	93,5	63,0	86,7	48,3	18,4	6,9	75,6	60,5	68,9	14,7	44,2	59,0	58,6
GUATUSO	19,2	42,1	36,9	50,0	17,1	55,6	57,4	14,3	36,8	60,4	55,6	5,2	23,1	69,2	66,7	82,1	40,6	21,6	9,5	55,6	74,0	69,1	9,6	39,0	67,6	60,0
RÍO CUARTO	11,5	40,5	43,9	39,4	35,8	42,9	60,0	12,4	36,8	72,7	50,0	3,9	10,6	90,5	68,4	100,0	38,1	12,7	7,4	100,0	67,9	73,0	7,2	31,4	87,5	67,7

CUADRO 6.4 COSTA RICA: PORCENTAJE DE VOTANTES QUE CAMBIARON DE PARTIDO ENTRE PRESIDENTCIA Y DIPUTACIONES [1/]
POR PARTIDO, SEGÚN PROVINCIA Y CANTÓN, ELECCIONES 6 DE FEBRERO 2022

PROVINCIA Y CANTÓN	TOTAL	ACCESIBILIDAD SIN EXCLUSIÓN	ACCIÓN CIUDADANA	ALIANZA DEMÓCRATA CRISTIANA	COSTA RICA JUSTA	DE LOS TRABAJADORES	ENCUENTRO NACIONAL	FRENTE AMPLIO	FUERZA NACIONAL	INTEGRACIÓN NACIONAL	JUSTICIA SOCIAL COSTARRICENSE	LIBERACIÓN NACIONAL	LIBERAL PROGRESISTA	MOVIMIENTO LIBERTARIO	MOVIMIENTO SOCIAL DEMÓCRATA COSTARRICENSE	NUESTRO PUEBLO	NUEVA GENERACIÓN	NUEVA REPÚBLICA	PROGRESO SOCIAL DEMOCRÁTICO	PUEBLO UNIDO	REPUBLICANO SOCIAL CRISTIANO	RESTAURACIÓN NACIONAL	UNIDAD SOCIAL CRISTIANA	UNIDOS PODEMOS	UNIÓN COSTARRICENSE DEMOCRÁTICA	UNIÓN LIBERAL
PROVINCIA CARTAGO	**19,5**	**43,0**	**64,8**	**70,0**	**28,3**	**58,3**	**60,7**	**10,4**	**26,9**	**83,0**	**47,0**	**6,9**	**20,9**	**85,3**	**80,6**	**57,5**	**80,8**	**22,4**	**11,8**	**73,8**	**36,6**	**49,8**	**13,2**	**32,0**	**60,7**	**57,6**
CARTAGO	16,2	39,5	59,9	74,1	26,8	62,1	67,7	6,2	25,6	72,6	50,0	5,2	19,6	85,8	84,7	58,4	56,2	18,7	9,8	82,3	35,8	51,9	11,9	24,3	54,5	57,7
PARAÍSO	17,6	42,1	60,7	66,4	25,6	48,6	54,8	14,0	23,5	84,9	43,0	6,6	19,1	83,1	80,1	60,4	64,6	21,2	13,0	74,1	35,6	48,6	13,2	26,2	62,0	51,6
LA UNIÓN	16,3	55,3	54,4	48,2	22,4	54,1	51,4	5,5	28,0	87,0	55,6	7,2	16,5	87,2	84,8	60,2	43,5	15,7	5,6	70,5	36,2	59,3	11,6	25,3	71,7	60,5
JIMÉNEZ	23,8	36,9	69,0	82,4	31,5	60,0	50,0	15,2	36,4	74,3	38,1	6,9	31,7	60,7	76,8	57,8	88,2	26,2	15,8	71,4	53,2	41,9	15,3	32,6	72,9	47,2
TURRIALBA	36,7	38,4	76,5	44,3	34,2	67,9	57,0	27,1	33,4	82,0	47,4	14,3	44,9	85,2	68,2	58,4	92,6	37,9	34,8	63,0	37,4	40,6	17,0	48,5	57,7	49,2
ALVARADO	20,7	42,4	60,2	67,7	28,2	63,0	42,6	8,4	27,3	77,0	33,3	6,2	25,5	92,5	78,6	51,0	80,4	24,6	14,3	77,8	32,7	43,7	15,2	31,8	57,7	47,7
OREAMUNO	17,7	34,5	59,5	68,2	24,6	59,1	59,6	6,7	27,0	77,9	43,8	6,7	21,2	77,5	78,7	55,4	78,4	21,0	7,9	75,0	31,2	42,6	13,3	39,2	56,8	67,0
EL GUARCO	15,2	34,9	58,1	70,2	33,3	50,0	52,8	6,9	25,8	75,2	46,1	4,4	20,9	92,3	84,3	46,5	57,8	22,5	10,2	83,1	29,9	44,7	12,3	39,6	68,3	57,8
PROVINCIA HEREDIA	**14,8**	**48,0**	**53,2**	**47,5**	**27,8**	**59,2**	**77,7**	**5,9**	**28,8**	**75,6**	**63,9**	**6,5**	**15,0**	**78,5**	**74,8**	**56,2**	**36,4**	**16,1**	**9,6**	**70,7**	**44,0**	**72,2**	**9,7**	**36,6**	**61,4**	**58,3**
HEREDIA	13,4	49,6	55,2	42,7	31,8	58,8	83,6	5,5	31,7	80,3	62,3	4,4	14,4	83,9	74,3	53,2	20,6	13,1	8,2	74,7	40,6	65,5	5,7	33,7	63,9	63,5
BARVA	17,5	49,0	53,8	51,1	22,9	73,5	85,8	4,9	23,9	78,7	68,4	7,4	18,0	81,1	75,9	54,1	24,1	13,4	10,6	67,2	31,7	85,5	10,9	29,3	60,7	54,9
SANTO DOMINGO	11,1	47,7	50,2	42,2	26,3	50,0	53,3	5,2	27,8	79,6	53,3	2,9	13,0	73,8	83,9	41,1	22,8	12,1	6,2	62,8	34,8	61,1	5,7	37,3	57,9	63,2
SANTA BÁRBARA	13,5	39,4	53,5	42,2	23,0	56,9	77,2	6,1	23,2	80,2	62,9	4,1	18,1	81,7	72,4	58,9	33,3	13,5	8,7	78,7	51,0	71,7	7,9	29,3	66,7	57,6
SAN RAFAEL	12,5	50,1	49,4	45,8	20,8	78,8	79,3	5,9	28,4	75,0	72,8	3,9	13,7	72,4	71,0	56,0	25,6	11,1	8,5	65,4	39,9	67,1	5,7	34,2	62,5	55,4
SAN ISIDRO	12,1	44,6	50,3	44,8	23,1	50,9	74,0	4,6	37,0	84,2	73,5	4,6	12,9	80,8	60,0	63,9	28,2	12,1	8,9	55,6	46,8	65,4	3,8	45,6	64,7	55,4
BELÉN	18,3	47,1	47,0	50,0	20,7	47,4	44,8	5,9	29,5	83,5	58,5	11,0	15,7	88,9	81,0	50,0	21,6	17,1	13,3	77,8	30,2	61,4	31,7	24,1	52,4	56,5
FLORES	12,2	48,4	59,5	46,2	31,2	71,4	67,6	4,6	28,6	81,0	73,8	3,8	15,0	56,4	78,6	48,4	22,5	10,8	8,2	84,6	63,0	69,5	7,6	29,8	51,2	49,4
SAN PABLO	12,3	50,4	61,9	66,7	23,6	57,4	84,0	4,2	23,8	76,7	73,7	4,9	12,9	67,2	82,4	65,4	32,5	13,7	7,2	70,6	33,3	64,6	3,6	29,4	56,3	64,1
SARAPIQUÍ	27,7	47,4	46,2	61,5	38,2	49,2	52,7	18,8	33,1	59,2	46,9	19,3	32,8	75,8	73,8	75,4	62,9	29,1	23,4	71,7	52,5	58,7	20,7	54,3	65,5	40,5
PROVINCIA GUANACASTE	**24,2**	**59,8**	**43,7**	**53,4**	**38,0**	**65,8**	**50,2**	**24,7**	**35,6**	**74,2**	**55,4**	**12,3**	**29,6**	**83,7**	**59,0**	**68,9**	**53,1**	**31,8**	**17,9**	**74,8**	**59,9**	**63,0**	**16,8**	**47,5**	**61,1**	**49,4**
LIBERIA	25,3	56,3	34,9	46,9	24,8	66,7	60,0	28,0	33,6	72,0	54,4	10,2	30,9	80,4	66,2	59,3	37,6	32,2	25,5	62,8	52,8	51,0	22,6	41,7	45,2	42,1
NICOYA	25,9	51,4	41,0	41,0	47,2	62,1	49,1	24,7	39,7	75,7	56,0	19,2	38,2	80,3	55,2	69,6	57,1	38,8	14,7	72,3	53,5	64,4	12,9	53,2	58,8	46,2
SANTA CRUZ	22,9	71,1	59,9	51,8	25,8	54,8	63,1	22,9	24,9	71,8	45,3	10,7	15,9	76,8	55,4	69,0	61,4	32,8	11,5	79,2	58,0	53,7	15,1	44,1	60,8	58,7
BAGACES	22,6	52,0	17,0	47,8	30,9	83,3	48,9	12,9	42,3	83,3	59,3	8,0	38,9	94,4	64,3	60,0	26,6	25,2	16,2	75,0	57,9	61,4	18,1	66,8	62,0	39,5
CARRILLO	24,4	52,9	44,5	60,7	45,0	55,6	60,9	24,1	33,3	63,0	49,0	12,7	29,3	75,0	46,8	70,8	49,3	33,1	22,3	87,9	42,9	62,9	17,8	68,9	65,3	57,6
CAÑAS	28,0	28,9	30,5	46,2	29,8	81,8	47,8	26,9	46,2	87,5	57,7	19,0	35,1	84,8	82,9	66,7	36,6	36,9	25,8	52,4	80,1	62,7	22,7	25,5	63,3	44,3
ABANGARES	23,6	65,7	41,6	60,8	43,7	85,7	58,1	26,0	42,5	81,3	60,4	5,9	31,3	86,7	76,5	85,2	78,5	16,3	23,9	77,8	45,2	72,4	14,5	41,9	63,2	47,6
TILARÁN	17,0	34,9	52,0	73,9	41,1	58,6	56,3	22,1	31,8	76,9	73,9	6,9	31,7	84,2	66,7	81,0	18,9	23,8	9,5	77,8	68,2	72,8	12,5	46,0	75,0	52,8
NANDAYURE	27,0	69,0	40,8	81,8	50,0	100,0	63,3	30,9	41,5	68,5	61,6	11,4	35,9	87,5	60,0	100,0	57,5	45,6	25,6	83,3	55,2	80,0	13,3	39,8	78,2	36,0
LA CRUZ	25,1	69,9	35,0	65,0	40,5	86,7	62,5	28,1	51,9	75,5	61,7	10,8	31,8	71,4	89,5	100,0	54,2	29,9	18,9	84,6	81,8	64,5	13,1	70,2	73,0	79,3
HOJANCHA	21,4	62,5	41,9	69,2	33,3	55,6	25,0	25,8	30,8	76,2	61,9	10,3	33,1	76,5	60,0	100,0	27,6	31,6	16,6	73,3	52,3	58,3	15,6	40,0	50,0	69,2

CUADRO 6.4 COSTA RICA: PORCENTAJE DE VOTANTES QUE CAMBIARON DE PARTIDO ENTRE PRESIDENTCIA Y DIPUTACIONES [1/] POR PARTIDO, SEGÚN PROVINCIA Y CANTÓN, ELECCIONES 6 DE FEBRERO 2022

PROVINCIA Y CANTÓN	TOTAL	ACCESIBILIDAD SIN EXCLUSIÓN	ACCIÓN CIUDADANA	ALIANZA DEMÓCRATA CRISTIANA	COSTA RICA JUSTA	DE LOS TRABAJADORES	ENCUENTRO NACIONAL	FRENTE AMPLIO	FUERZA NACIONAL	INTEGRACIÓN NACIONAL	JUSTICIA SOCIAL COSTARRICENSE	LIBERACIÓN NACIONAL	LIBERAL PROGRESISTA	MOVIMIENTO LIBERTARIO	MOVIMIENTO SOCIAL DEMÓCRATA COSTARRICENSE	NUESTRO PUEBLO	NUEVA GENERACIÓN	NUEVA REPÚBLICA	PROGRESO SOCIAL DEMOCRÁTICO	PUEBLO UNIDO	REPUBLICANO SOCIAL CRISTIANO	RESTAURACIÓN NACIONAL	UNIDAD SOCIAL CRISTIANA	UNIDOS PODEMOS	UNIÓN COSTARRICENSE DEMOCRÁTICA	UNIÓN LIBERAL
PROVINCIA PUNTARENAS	**24,4**	**40,2**	**66,2**	**81,7**	**40,6**	**68,5**	**49,0**	**14,6**	**37,2**	**69,8**	**59,5**	**10,2**	**24,7**	**81,3**	**65,7**	**74,5**	**71,1**	**21,6**	**18,6**	**70,5**	**64,0**	**69,9**	**13,8**	**43,3**	**60,7**	**51,6**
PUNTARENAS	23,9	40,7	77,1	48,6	45,8	68,3	61,8	12,0	43,9	73,5	67,5	9,6	20,1	84,6	70,5	72,0	82,6	21,5	19,9	74,5	45,3	70,3	10,4	45,6	58,4	47,9
ESPARZA	14,7	32,3	57,0	54,4	24,7	67,7	35,1	9,4	38,9	86,2	67,4	4,0	17,0	77,5	62,6	84,6	74,7	12,4	12,7	57,9	32,4	78,7	5,3	33,3	60,6	51,6
BUENOS AIRES	26,1	43,6	47,3	69,5	32,9	60,0	29,8	17,4	35,3	55,4	46,9	15,6	27,7	85,5	52,6	75,4	48,1	31,8	15,0	67,3	48,1	65,7	17,1	55,6	56,3	61,3
MONTES DE ORO	23,7	56,3	85,1	66,7	35,2	100,0	35,7	17,4	57,4	86,7	61,1	15,9	31,1	83,3	52,4	60,7	66,1	11,6	13,8	100,0	34,5	66,7	7,6	35,1	77,8	32,1
OSA	30,1	44,1	46,3	58,0	34,3	68,0	40,0	21,8	30,8	66,2	57,1	9,7	33,5	69,1	63,3	72,0	23,4	29,4	20,2	74,2	82,1	51,6	12,0	52,5	56,1	45,0
QUEPOS	32,3	44,8	41,3	67,1	54,4	68,8	47,4	28,5	38,4	69,4	48,9	12,2	38,6	81,8	72,4	75,0	55,9	32,3	27,4	70,0	45,3	71,3	36,8	59,4	42,6	57,9
GOLFITO	21,5	34,4	38,1	66,9	41,1	70,0	52,5	9,5	31,0	68,4	43,2	8,4	27,5	72,5	62,7	81,8	41,5	17,5	14,9	65,9	63,1	78,0	9,3	46,8	59,6	57,1
COTO BRUS	37,6	48,7	44,5	91,4	44,8	76,2	38,8	22,4	45,5	71,7	40,2	16,3	41,9	79,3	66,9	73,3	39,1	32,2	33,3	75,0	47,1	59,3	18,3	38,3	70,1	56,2
PARRITA	17,5	45,5	38,6	50,0	38,3	72,7	79,2	20,3	43,8	61,4	62,5	7,6	26,2	94,7	66,7	47,1	68,8	17,3	12,0	52,9	42,2	75,0	7,6	46,7	56,0	54,9
CORREDORES	19,8	33,0	44,1	66,2	38,2	64,7	44,7	14,1	29,0	58,1	65,0	8,2	30,3	80,8	81,6	82,9	62,2	12,3	18,2	70,9	51,8	78,0	8,8	35,5	60,0	44,7
GARABITO	15,9	35,5	49,1	86,6	31,0	70,0	66,7	9,7	25,3	87,9	39,5	4,1	15,6	80,6	61,9	38,5	62,0	21,4	10,3	87,5	33,3	59,8	7,0	42,5	76,0	52,1
PROVINCIA LIMÓN	**25,9**	**36,1**	**67,0**	**49,6**	**31,6**	**62,9**	**48,4**	**18,6**	**29,6**	**83,6**	**45,9**	**8,5**	**32,7**	**77,6**	**73,8**	**74,6**	**65,5**	**31,1**	**20,1**	**70,5**	**57,7**	**37,7**	**12,9**	**39,8**	**57,3**	**55,0**
LIMÓN	24,1	28,4	52,8	60,3	28,4	63,8	45,5	21,4	32,5	74,2	33,5	6,4	32,9	84,8	71,4	65,4	47,1	31,3	20,7	72,1	43,0	26,1	8,3	39,7	48,4	55,3
POCOCÍ	29,0	29,8	73,7	50,0	34,0	62,0	48,1	21,7	26,6	86,5	46,2	9,6	34,3	71,9	76,4	77,3	73,8	32,4	21,3	68,5	65,6	45,0	20,0	40,2	61,7	54,7
SIQUIRRES	21,7	34,4	58,0	41,0	40,4	67,9	45,9	11,9	30,4	74,3	52,1	6,0	25,3	80,6	70,7	72,0	46,1	28,7	15,0	75,0	44,0	41,4	16,6	35,7	63,4	50,9
TALAMANCA	20,0	33,3	47,1	18,0	48,9	50,0	65,9	9,6	42,6	68,9	30,4	9,5	31,0	78,9	84,6	72,7	59,9	29,6	18,3	64,9	59,0	48,1	4,7	60,0	60,7	51,0
MATINA	20,8	43,9	61,5	47,8	47,4	65,2	25,8	20,1	30,9	70,5	48,4	6,0	31,7	87,5	80,4	67,4	53,9	28,3	15,3	75,4	54,2	51,1	7,6	43,1	58,4	73,7
GUÁCIMO	33,8	52,2	74,1	59,2	34,3	64,5	62,2	20,1	32,7	90,8	60,4	14,0	35,5	75,3	79,1	72,7	66,2	33,2	22,8	61,9	53,4	44,1	24,2	37,3	64,3	50,7

[1/] Sumatoria del valor absoluto de la diferencia de los votos válidos para presidencia y diputaciones como porcentaje del total de votos válidos para presidencia y diputaciones. Para cada Junta Receptora de Votos.

Fuente: Tribunal Supremo de Elecciones

CUADRO 6.5 COSTA RICA: PORCENTAJE DE VOTANTES QUE CAMBIARON DE PARTIDO ENTRE PRESIDENCIA Y DIPUTACIONES [1/]
POR PARTIDO, SEGÚN PROVINCIA, CANTÓN Y DISTRITO ADMINISTRATIVO, ELECCIONES 6 DE FEBRERO 2022

PROVINCIA, CANTÓN Y DISTRITO ADMINISTRATIVO	TOTAL	ACCESIBILIDAD SIN EXCLUSIÓN	ACCIÓN CIUDADANA	ALIANZA DEMÓCRATA CRISTIANA	COSTA RICA JUSTA	DE LOS TRABAJADORES	ENCUENTRO NACIONAL	FRENTE AMPLIO	FUERZA NACIONAL	INTEGRACIÓN NACIONAL	JUSTICIA SOCIAL COSTARRICENSE	LIBERACIÓN NACIONAL	LIBERAL PROGRESISTA	MOVIMIENTO LIBERTARIO	MOVIMIENTO SOCIAL DEMÓCRATA COSTARRICENSE	NUESTRO PUEBLO	NUEVA GENERACIÓN	NUEVA REPÚBLICA	PROGRESO SOCIAL DEMOCRÁTICO	PUEBLO UNIDO	REPUBLICANO SOCIAL CRISTIANO	RESTAURACIÓN NACIONAL	UNIDAD SOCIAL CRISTIANA	UNIDOS PODEMOS	UNIÓN COSTARRICENSE DEMOCRÁTICA	UNIÓN LIBERAL
COSTA RICA	**17,5**	**48,4**	**54,2**	**61,7**	**29,0**	**62,9**	**58,5**	**8,9**	**36,9**	**78,3**	**53,1**	**7,7**	**16,7**	**83,9**	**77,4**	**63,7**	**58,3**	**19,8**	**10,0**	**69,4**	**49,7**	**59,7**	**12,6**	**34,8**	**58,6**	**62,3**
PROVINCIA: SAN JOSÉ	**14,9**	**52,1**	**45,9**	**43,9**	**25,0**	**63,2**	**52,0**	**6,3**	**44,4**	**72,3**	**58,7**	**8,3**	**14,7**	**86,1**	**82,2**	**58,1**	**46,9**	**14,8**	**6,6**	**60,4**	**38,9**	**58,7**	**13,0**	**31,2**	**53,2**	**68,9**
CANTÓN: SAN JOSÉ	**15,2**	**56,7**	**40,4**	**39,1**	**23,7**	**64,4**	**59,3**	**6,4**	**49,2**	**74,6**	**62,5**	**8,4**	**14,3**	**87,0**	**83,3**	**47,9**	**29,4**	**13,7**	**7,0**	**65,0**	**41,1**	**59,4**	**15,4**	**37,0**	**52,0**	**71,7**
CARMEN	14,1	52,9	33,3	33,3	20,0	60,0	20,0	5,0	64,9	61,3	76,5	12,9	5,7	100,0	81,0	33,3	9,1	12,0	4,3	66,7	52,4	46,7	21,4	51,1	100,0	79,7
MERCED	14,6	41,9	36,5	58,6	22,0	60,0	62,5	7,5	43,9	62,8	70,0	7,7	14,6	93,9	90,5	64,1	44,7	14,9	5,8	100,0	40,7	63,0	17,1	33,3	38,5	78,6
HOSPITAL	15,7	60,0	45,1	51,5	27,9	57,1	74,2	7,5	45,1	78,7	55,6	6,3	16,3	100,0	86,0	40,0	36,1	15,3	6,5	43,5	41,5	60,6	16,9	26,3	45,2	75,5
CATEDRAL	14,6	60,0	39,9	37,7	23,4	77,4	50,0	6,1	48,7	64,5	64,7	9,9	14,1	83,9	70,6	39,7	24,6	9,2	7,5	65,7	34,4	42,4	15,8	36,3	41,2	76,2
ZAPOTE	14,2	52,3	34,5	50,0	20,7	66,0	63,6	6,0	57,6	61,5	73,6	10,4	14,7	87,5	82,1	47,9	16,9	7,7	6,6	76,9	45,6	45,5	14,0	38,3	45,5	74,8
SAN FRANCISCO DE DOS RÍOS	14,4	68,6	30,9	39,7	22,6	57,9	63,6	6,7	61,1	69,7	76,2	9,8	14,3	88,7	69,0	51,3	18,3	10,6	7,3	44,4	54,1	60,2	15,0	32,1	48,8	73,0
URUCA	15,9	51,3	40,1	40,7	30,1	73,7	58,8	6,5	48,8	78,4	64,0	7,6	12,2	92,0	85,7	40,0	56,4	17,1	7,2	68,0	52,9	75,0	13,9	28,0	56,1	71,9
MATA REDONDA	13,1	51,5	44,8	46,7	17,2	71,4	63,6	6,2	63,2	89,7	66,7	12,9	5,4	100,0	100,0	33,3	34,7	11,3	7,1	100,0	36,4	80,0	10,1	31,4	42,9	74,7
PAVAS	15,1	49,4	39,9	52,7	24,1	55,6	62,5	6,5	47,1	82,7	57,1	7,5	12,0	83,3	93,4	60,4	31,8	15,1	7,9	69,7	43,8	63,9	12,3	28,7	52,3	77,2
HATILLO	16,1	59,8	45,7	22,3	24,4	60,7	54,2	6,0	44,9	71,0	60,2	7,4	19,8	84,6	80,0	55,6	24,2	13,9	6,3	63,9	35,0	60,4	18,0	52,1	50,4	60,7
SAN SEBASTIÁN	15,6	61,2	48,1	49,2	23,0	81,8	53,8	6,4	46,7	82,5	61,5	7,6	18,3	79,4	79,2	42,4	30,4	12,9	7,1	70,0	36,7	54,0	16,7	26,6	70,7	63,8
CANTÓN: ESCAZÚ	**14,4**	**59,2**	**41,0**	**48,3**	**24,3**	**64,8**	**45,5**	**6,4**	**47,2**	**74,1**	**59,4**	**12,8**	**7,8**	**89,3**	**83,3**	**57,7**	**32,8**	**15,8**	**7,7**	**56,3**	**32,2**	**59,6**	**12,9**	**31,2**	**67,6**	**79,2**
ESCAZÚ	14,1	60,8	31,8	54,8	19,4	69,7	44,8	6,0	61,5	71,4	56,7	9,6	10,3	87,1	88,0	63,2	25,7	14,8	8,1	60,0	45,5	59,2	13,3	31,5	68,4	73,4
SAN ANTONIO	16,1	56,0	42,1	40,2	18,6	76,5	36,4	6,5	37,8	77,8	57,7	8,2	16,6	89,7	77,8	59,1	36,7	18,0	9,2	58,6	22,2	55,6	13,3	23,9	74,2	72,2
SAN RAFAEL	13,4	64,0	46,4	53,3	34,6	51,2	73,3	6,7	48,8	67,3	64,3	16,8	3,6	90,0	85,0	53,7	32,0	13,2	5,6	50,0	37,7	67,4	11,9	38,0	55,6	84,5
CANTÓN: DESAMPARADOS	**14,2**	**54,0**	**43,4**	**52,7**	**26,7**	**68,0**	**59,5**	**5,9**	**42,5**	**66,1**	**53,7**	**5,0**	**19,2**	**88,3**	**82,7**	**63,6**	**34,8**	**14,1**	**6,2**	**50,0**	**36,6**	**56,6**	**15,1**	**27,3**	**46,4**	**66,7**
DESAMPARADOS	14,0	57,5	36,5	45,1	26,3	61,5	68,3	6,3	47,7	67,1	54,1	5,4	18,1	90,2	81,4	60,0	34,9	12,1	6,1	48,4	41,3	52,9	16,5	26,0	55,8	69,8
SAN MIGUEL	14,9	52,5	53,1	72,7	20,9	54,3	50,0	4,7	39,6	63,0	55,8	4,9	22,0	88,7	82,5	59,2	24,9	14,3	7,5	71,4	32,5	62,5	16,2	31,8	47,5	59,2
SAN JUAN DE DIOS	13,6	45,0	46,5	48,8	32,7	58,6	54,5	4,3	40,6	57,1	57,9	4,0	19,7	90,9	91,7	50,0	32,1	16,2	7,0	38,3	29,9	59,1	8,2	21,3	50,0	68,4
SAN RAFAEL ARRIBA	12,7	49,3	47,2	55,6	26,5	80,6	66,7	5,9	44,3	65,4	59,3	4,6	18,3	92,2	93,9	70,4	37,4	11,0	4,1	36,0	33,8	58,1	10,7	25,2	58,6	61,9
SAN ANTONIO	12,3	62,2	37,6	69,2	17,9	54,5	47,4	5,1	53,1	70,0	75,8	6,1	14,0	94,1	88,9	39,2	33,3	9,7	5,7	63,6	40,5	50,6	15,0	26,7	51,5	77,1
FRAILES	14,2	48,1	34,9	100,0	76,5	100,0	66,7	10,4	29,7	60,0	28,6	8,0	27,5	75,0	100,0	36,4	47,4	24,2	6,7	100,0	45,5	26,3	15,6	33,3	69,2	71,4
PATARRÁ	16,9	56,6	50,0	35,5	26,7	61,9	77,8	4,8	40,2	85,7	39,4	5,3	23,2	91,7	100,0	86,6	50,0	17,5	4,4	60,0	40,8	55,3	16,0	30,0	68,0	63,2
SAN CRISTÓBAL	13,5	55,6	44,0	77,8	41,2	50,0	69,2	8,2	25,0	42,9	56,8	6,4	29,3	84,6	85,7	55,6	66,7	26,2	4,4	25,0	50,0	42,9	30,4	31,9	63,6	30,0
ROSARIO	15,9	31,4	68,0	100,0	50,0	60,0	20,0	8,1	42,2	64,7	14,3	8,2	20,6	77,8	77,8	55,6	25,0	32,5	11,8	45,5	34,5	58,6	18,7	25,9	50,0	62,5
DAMAS	14,7	55,9	40,7	50,0	24,3	60,0	55,6	6,5	41,4	48,8	68,2	3,2	20,7	79,6	86,7	59,1	36,8	15,6	7,5	100,0	31,5	52,3	16,7	26,4	35,9	75,3
SAN RAFAEL ABAJO	12,9	54,8	50,9	49,2	29,7	51,4	65,2	5,0	40,8	74,3	44,1	3,5	17,8	97,1	74,4	44,4	40,9	12,3	4,4	47,4	33,0	57,4	13,9	26,9	53,8	56,8
GRAVILIAS	13,3	60,5	32,3	37,5	24,3	90,5	38,5	7,2	45,1	78,2	45,1	4,3	17,9	79,7	70,7	52,1	29,4	10,4	4,1	77,8	40,5	46,4	19,7	30,5	36,7	81,3
LOS GUIDO	18,4	56,9	64,2	63,6	35,7	84,1	71,4	8,2	27,6	69,0	62,5	3,8	20,8	80,0	79,7	67,3	47,6	17,0	11,4	76,5	42,1	61,4	12,9	24,4	35,6	71,2
CANTÓN: PURISCAL	**12,5**	**46,2**	**44,1**	**39,5**	**28,5**	**66,7**	**39,8**	**7,9**	**46,7**	**87,4**	**58,0**	**6,1**	**23,2**	**91,7**	**77,4**	**67,4**	**38,1**	**20,0**	**5,1**	**79,2**	**39,0**	**60,0**	**5,9**	**32,1**	**71,1**	**51,8**
SANTIAGO	11,7	41,9	39,3	34,4	23,4	90,0	53,8	6,6	40,6	88,3	61,5	6,3	20,1	100,0	83,0	66,7	30,8	18,6	3,9	57,9	34,8	65,1	5,4	23,8	83,3	50,0
MERCEDES SUR	14,2	41,0	48,8	45,5	50,0	33,3	44,4	8,1	62,1	88,4	52,9	5,9	25,7	80,0	82,6	66,7	60,0	25,9	6,8	100,0	51,3	68,4	7,3	38,9	88,2	60,0
BARBACOAS	13,5	40,0	59,1	42,9	17,5	60,0	27,3	6,6	30,6	95,7	52,9	5,7	27,8	89,5	72,7	60,0	42,9	19,9	4,6	100,0	43,3	44,2	8,6	27,8	50,0	48,4
GRIFO ALTO	10,4	66,7	75,0	33,3	23,8	100,0	100,0	10,6	33,3	71,4	33,3	7,0	23,9	100,0	100,0	0,0	100,0	9,1	10,3	100,0	37,5	33,3	3,3	33,3	33,3	33,3
SAN RAFAEL	10,6	100,0	33,3	100,0	100,0	100,0	33,3	9,1	60,0	81,8	100,0	7,0	20,5	N.A.	60,0	100,0	0,0	18,2	6,6	100,0	50,0	50,0	1,3	23,8	66,7	100,0
CANDELARITA	11,9	60,0	25,9	0,0	33,3	100,0	33,3	23,4	50,0	100,0	14,3	7,7	38,1	66,7	53,8	100,0	N.A.	29,7	4,7	N.A.	45,5	75,0	7,4	60,0	66,7	75,0
DESAMPARADITOS	10,2	100,0	42,9	N.A.	50,0	100,0	33,3	15,1	60,0	100,0	N.A.	7,8	10,7	100,0	100,0	N.A.	N.A.	7,3	2,5	100,0	66,7	42,9	1,0	33,3	100,0	100,0
SAN ANTONIO	13,4	52,8	41,5	42,9	25,7	42,9	N.A.	7,0	61,7	72,7	70,0	6,0	27,7	100,0	73,3	75,0	45,5	15,5	5,9	80,0	19,1	55,0	6,3	42,9	100,0	39,4
CHIRES	12,7	20,0	52,6	66,7	66,7	50,0	42,9	20,6	38,5	60,0	42,9	3,5	31,4	100,0	100,0	100,0	50,0	26,9	6,5	100,0	36,3	73,9	7,5	77,8	45,5	37,5

CUADRO 6.5 COSTA RICA: PORCENTAJE DE VOTANTES QUE CAMBIARON DE PARTIDO ENTRE PRESIDENCIA Y DIPUTACIONES [1/]
POR PARTIDO, SEGÚN PROVINCIA, CANTÓN Y DISTRITO ADMINISTRATIVO, ELECCIONES 6 DE FEBRERO 2022

PROVINCIA, CANTÓN Y DISTRITO ADMINISTRATIVO	TOTAL	ACCESIBILIDAD SIN EXCLUSIÓN	ACCIÓN CIUDADANA	ALIANZA DEMÓCRATA CRISTIANA	COSTA RICA JUSTA	DE LOS TRABAJADORES	ENCUENTRO NACIONAL	FRENTE AMPLIO	FUERZA NACIONAL	INTEGRACIÓN NACIONAL	JUSTICIA SOCIAL COSTARRICENSE	LIBERACIÓN NACIONAL	LIBERAL PROGRESISTA	MOVIMIENTO LIBERTARIO	MOVIMIENTO SOCIAL DEMÓCRATA COSTARRICENSE	NUESTRO PUEBLO	NUEVA GENERACIÓN	NUEVA REPÚBLICA	PROGRESO SOCIAL DEMOCRÁTICO	PUEBLO UNIDO	REPUBLICANO SOCIAL CRISTIANO	RESTAURACIÓN NACIONAL	UNIDAD SOCIAL CRISTIANA	UNIDOS PODEMOS	UNIÓN COSTARRICENSE DEMOCRÁTICA	UNIÓN LIBERAL
CANTÓN: TARRAZÚ	**28,0**	**38,0**	**46,6**	**43,8**	**33,3**	**80,6**	**73,3**	**16,0**	**33,3**	**82,4**	**35,6**	**14,2**	**34,9**	**92,7**	**81,0**	**51,4**	**94,7**	**34,8**	**15,4**	**80,0**	**38,0**	**76,1**	**12,8**	**44,1**	**55,6**	**57,4**
SAN MARCOS	30,1	37,1	41,5	41,7	21,6	80,0	85,7	15,8	35,3	90,2	36,8	16,3	33,8	89,5	77,8	63,6	96,0	34,5	16,2	80,2	34,7	81,0	13,5	47,7	53,8	56,5
SAN LORENZO	23,1	36,0	57,9	42,9	80,0	77,8	55,6	18,0	35,3	88,2	40,0	10,0	37,2	100,0	83,3	25,0	90,0	31,8	12,0	82,6	44,4	86,7	7,0	37,9	45,5	66,7
SAN CARLOS	26,2	60,0	52,9	100,0	60,0	100,0	71,4	14,3	17,6	40,0	16,7	12,3	40,0	100,0	100,0	42,9	90,7	40,6	17,3	75,0	37,5	50,0	22,0	41,2	100,0	42,9
CANTÓN: ASERRÍ	**14,9**	**53,2**	**55,1**	**49,0**	**23,9**	**67,3**	**48,4**	**8,1**	**30,9**	**76,0**	**53,7**	**6,6**	**20,0**	**84,8**	**81,4**	**45,3**	**37,3**	**14,7**	**5,3**	**41,7**	**25,0**	**55,8**	**13,5**	**44,5**	**54,5**	**66,6**
ASERRÍ	14,5	59,1	45,9	49,1	24,9	62,9	50,0	7,3	34,4	76,4	52,8	7,0	19,1	83,5	84,4	43,1	29,1	13,0	5,3	39,3	25,9	56,4	12,9	26,1	55,3	66,1
TARBACA	14,0	33,3	66,7	N.A.	20,0	100,0	50,0	9,1	25,0	81,8	100,0	3,7	13,2	100,0	100,0	60,0	33,3	32,0	6,3	100,0	20,0	36,0	13,5	22,6	7,7	68,4
VUELTA DE JORCO	19,2	38,5	68,4	53,8	14,3	75,0	33,3	5,9	23,1	100,0	44,0	10,4	30,7	83,3	83,3	63,6	66,7	20,3	5,3	52,4	17,8	71,4	17,1	67,2	63,6	72,4
SAN GABRIEL	11,9	49,2	67,1	55,6	33,3	84,6	50,0	7,1	34,2	81,8	33,3	3,9	22,5	100,0	81,8	55,6	18,4	13,9	4,0	42,9	30,6	50,0	7,5	25,9	81,8	78,4
LEGUA	17,1	55,6	31,7	33,3	45,5	100,0	66,7	13,6	20,0	84,6	50,0	6,1	29,0	100,0	100,0	60,0	100,0	40,4	7,1	33,3	50,0	46,7	7,1	46,7	33,3	77,8
MONTERREY	14,4	100,0	77,8	N.A.	50,0	100,0	33,3	7,1	0,0	100,0	50,0	5,6	13,0	100,0	100,0	33,3	90,5	16,7	2,8	N.A.	60,0	66,7	20,0	0,0	60,0	45,5
SALITRILLOS	14,7	46,5	53,2	33,3	19,4	55,6	53,8	12,5	26,9	55,6	63,6	4,5	19,7	80,0	45,5	35,1	24,0	13,9	6,0	57,9	20,0	56,1	17,4	25,0	58,3	61,1
CANTÓN: MORA	**13,3**	**40,5**	**51,8**	**35,1**	**32,8**	**56,5**	**55,6**	**7,9**	**48,0**	**74,2**	**53,8**	**6,9**	**14,3**	**82,5**	**78,3**	**48,3**	**43,8**	**15,7**	**5,9**	**70,0**	**32,8**	**62,9**	**9,2**	**28,2**	**61,2**	**60,2**
COLÓN	12,6	39,0	51,2	21,6	25,2	52,4	41,9	7,0	50,6	72,7	65,5	8,2	11,9	78,9	86,0	38,1	37,2	12,0	5,1	52,4	28,5	61,1	10,8	23,9	58,6	67,9
GUAYABO	12,6	32,1	31,4	60,0	30,8	60,0	50,0	6,9	22,2	61,9	0,0	4,7	25,4	100,0	66,7	42,9	40,0	14,3	8,0	66,7	29,4	61,0	7,6	37,5	100,0	53,3
TABARCIA	15,9	56,1	63,3	80,0	36,0	60,0	71,4	12,2	56,9	81,0	44,0	5,8	20,4	75,0	73,3	100,0	58,3	25,4	5,7	100,0	44,2	61,5	7,6	25,0	46,2	38,9
PIEDRAS NEGRAS	11,9	100,0	100,0	N.A.	33,3	100,0	N.A.	0,0	N.A.	N.A.	N.A.	0,0	17,2	N.A.	100,0	100,0	N.A.	13,3	6,7	N.A.	0,0	100,0	28,9	N.A.	100,0	N.A.
PICAGRES	11,9	100,0	60,0	N.A.	100,0	N.A.	100,0	11,8	33,3	100,0	100,0	3,9	19,0	100,0	100,0	100,0	100,0	12,7	2,3	100,0	55,6	100,0	7,5	100,0	N.A.	50,0
JARIS	13,1	40,0	46,7	33,3	69,2	50,0	100,0	3,7	38,5	100,0	20,0	4,7	13,5	100,0	60,0	N.A.	0,0	22,9	11,4	100,0	20,0	27,3	8,7	33,3	100,0	33,3
QUITIRRISÍ	17,2	11,1	64,7	N.A.	33,3	N.A.	100,0	17,1	100,0	77,8	55,6	8,8	32,1	100,0	71,4	100,0	100,0	21,0	8,2	100,0	50,0	100,0	6,6	66,7	100,0	42,9
CANTÓN: GOICOECHEA	**14,3**	**55,1**	**42,4**	**38,7**	**20,9**	**58,2**	**43,5**	**4,8**	**47,9**	**70,5**	**60,1**	**8,4**	**16,2**	**86,8**	**81,5**	**46,9**	**27,7**	**12,0**	**6,9**	**57,4**	**37,5**	**51,5**	**12,5**	**20,7**	**45,8**	**67,2**
GUADALUPE	13,5	66,3	32,2	53,1	14,1	69,6	53,3	5,2	48,6	82,3	65,8	8,5	15,7	79,1	83,9	40,8	30,4	8,9	6,2	60,0	37,6	41,5	13,7	29,4	50,0	71,3
SAN FRANCISCO	13,2	70,4	33,3	27,3	10,6	42,9	0,0	11,0	33,3	33,3	100,0	9,7	11,9	100,0	66,7	100,0	28,6	16,0	5,8	66,7	36,4	28,6	4,0	22,2	33,3	100,0
CALLE BLANCOS	13,6	46,3	37,6	36,4	21,4	61,5	60,0	3,3	49,7	72,5	61,3	9,2	13,0	92,9	94,1	36,8	30,1	12,0	6,5	83,3	45,6	34,6	14,2	19,8	50,0	73,7
MATA DE PLÁTANO	13,7	66,3	40,1	36,4	22,3	52,9	30,8	3,6	63,9	80,0	64,7	9,7	13,4	92,2	89,7	42,9	26,8	11,0	5,7	72,7	33,8	49,6	14,2	12,6	36,8	61,5
IPÍS	14,9	52,0	47,9	30,6	23,6	45,1	45,9	4,8	44,0	58,2	58,6	7,6	19,6	80,6	75,3	60,7	20,5	12,7	8,3	41,4	32,5	64,3	11,4	17,1	37,7	67,6
RANCHO REDONDO	13,2	48,8	51,4	71,4	41,7	100,0	46,7	5,2	42,2	63,6	22,2	6,2	13,4	100,0	77,8	33,3	50,0	14,8	4,9	100,0	33,3	63,6	9,3	18,0	55,6	38,5
PURRAL	16,2	49,2	53,1	38,1	27,8	62,5	40,0	6,0	36,7	67,1	55,1	7,4	20,4	88,7	77,8	49,1	29,1	12,9	8,2	55,2	43,8	49,6	11,9	28,2	68,8	62,8
CANTÓN: SANTA ANA	**11,8**	**49,2**	**47,3**	**44,1**	**23,4**	**53,3**	**60,7**	**6,0**	**47,5**	**73,0**	**65,8**	**9,8**	**6,0**	**84,2**	**88,6**	**52,2**	**31,5**	**12,8**	**5,1**	**69,0**	**42,0**	**62,7**	**7,2**	**30,1**	**61,9**	**81,6**
SANTA ANA	10,9	47,5	41,3	31,3	18,1	40,7	60,0	5,0	45,9	90,5	69,7	9,4	5,1	89,8	84,0	80,0	34,6	10,0	4,3	75,0	42,9	56,2	8,7	33,3	62,5	83,9
SALITRAL	13,9	73,9	42,0	20,0	29,7	42,9	66,7	6,7	60,0	75,0	42,9	6,9	15,8	81,8	77,8	45,5	100,0	16,6	7,5	33,3	58,8	61,1	8,4	23,1	33,3	81,3
POZOS	11,9	41,2	53,6	39,4	22,2	46,2	63,6	6,4	40,3	86,7	70,4	11,7	4,8	73,9	100,0	51,5	28,0	10,7	5,9	76,5	37,5	65,5	6,5	29,4	61,9	86,4
URUCA	12,3	50,0	50,0	42,9	26,2	68,4	53,8	7,4	50,6	84,6	51,7	9,4	5,8	92,9	80,0	73,3	50,0	18,4	4,1	52,0	41,4	68,0	8,2	18,8	33,3	73,6
PIEDADES	11,1	56,7	42,5	83,3	22,7	77,8	75,0	6,0	49,2	41,9	77,8	8,7	7,5	100,0	91,7	33,3	22,4	11,1	4,9	88,2	36,6	57,9	3,6	48,1	100,0	68,3
BRASIL	13,6	52,9	52,4	75,0	33,3	100,0	33,3	3,3	63,0	75,0	100,0	9,4	9,7	73,3	100,0	25,0	22,2	18,9	5,7	100,0	38,5	81,8	9,5	24,1	100,0	92,9
CANTÓN: ALAJUELITA	**19,8**	**51,4**	**47,9**	**45,2**	**25,4**	**58,5**	**49,3**	**5,4**	**37,6**	**83,5**	**52,1**	**10,2**	**23,5**	**84,9**	**86,4**	**63,2**	**69,3**	**17,5**	**6,1**	**69,0**	**43,1**	**60,0**	**16,5**	**21,2**	**59,1**	**64,0**
ALAJUELITA	21,7	59,2	43,8	53,8	23,3	57,1	64,7	4,6	42,9	91,1	51,4	12,4	23,6	82,4	89,2	70,6	78,8	19,7	4,7	73,3	30,6	51,2	21,0	17,5	52,0	62,7
SAN JOSÉCITO	19,4	55,2	42,1	45,5	17,5	61,9	44,0	5,7	42,3	62,8	52,6	11,6	25,1	90,5	81,0	52,6	65,6	14,1	6,2	38,5	49,4	66,7	13,6	30,9	76,5	60,7
SAN ANTONIO	19,9	33,3	58,8	50,0	14,3	42,9	0,0	7,4	31,0	85,7	33,3	10,8	19,7	75,0	100,0	87,0	68,5	17,8	5,0	60,0	8,0	48,4	16,4	33,3	100,0	73,9
CONCEPCIÓN	17,7	49,0	45,5	33,3	29,9	60,0	57,6	6,2	34,7	84,1	52,4	8,4	19,7	79,2	73,9	57,1	66,4	16,0	3,7	72,2	47,0	62,0	16,5	18,4	56,3	68,4
SAN FELIPE	20,4	50,4	52,4	51,1	31,4	59,0	45,5	5,0	36,0	89,6	53,4	9,4	25,6	87,1	93,8	60,4	60,5	18,8	8,8	83,0	42,4	61,4	15,2	21,1	54,4	62,8
CANTÓN: VÁZQUEZ DE CORONA	**13,6**	**47,5**	**40,4**	**33,6**	**31,3**	**67,4**	**65,2**	**4,7**	**44,4**	**72,9**	**54,4**	**7,6**	**16,0**	**81,8**	**80,3**	**54,3**	**21,5**	**10,0**	**5,8**	**58,0**	**38,2**	**57,4**	**13,6**	**25,7**	**44,8**	**68,5**
SAN ISIDRO	13,5	55,9	31,3	24,3	28,3	86,7	88,2	4,9	46,0	84,8	72,3	7,7	16,4	76,1	85,3	42,9	21,3	8,2	6,1	68,4	46,0	54,0	14,6	20,8	50,0	74,0
SAN RAFAEL	12,0	42,6	25,0	36,0	33,3	33,3	52,9	3,2	51,6	80,0	56,8	5,4	12,0	82,9	75,0	62,5	42,1	11,9	4,7	66,7	31,8	73,5	9,1	24,1	33,3	67,4
DULCE NOMBRE DE JESÚS	14,5	42,5	48,4	48,4	39,8	50,0	80,0	4,7	38,6	75,9	31,7	8,0	17,8	85,2	75,8	48,6	13,2	10,6	6,2	61,9	35,4	55,8	15,2	32,9	50,0	71,0
PATALILLO	13,8	49,0	49,2	33,3	32,6	71,4	51,2	4,6	46,9	59,0	52,6	8,3	16,5	92,8	76,0	67,3	20,0	10,4	5,7	38,5	34,6	52,2	14,0	26,6	44,2	65,5

CUADRO 6.5 COSTA RICA: PORCENTAJE DE VOTANTES QUE CAMBIARON DE PARTIDO ENTRE PRESIDENCIA Y DIPUTACIONES [1/]
POR PARTIDO, SEGÚN PROVINCIA, CANTÓN Y DISTRITO ADMINISTRATIVO, ELECCIONES 6 DE FEBRERO 2022

PROVINCIA, CANTÓN Y DISTRITO ADMINISTRATIVO	TOTAL	ACCESIBILIDAD SIN EXCLUSIÓN	ACCIÓN CIUDADANA	ALIANZA DEMÓCRATA CRISTIANA	COSTA RICA JUSTA	DE LOS TRABAJADORES	ENCUENTRO NACIONAL	FRENTE AMPLIO	FUERZA NACIONAL	INTEGRACIÓN NACIONAL	JUSTICIA SOCIAL COSTARRICENSE	LIBERACIÓN NACIONAL	LIBERAL PROGRESISTA	MOVIMIENTO LIBERTARIO	MOVIMIENTO SOCIAL DEMÓCRATA COSTARRICENSE	NUESTRO PUEBLO	NUEVA GENERACIÓN	NUEVA REPÚBLICA	PROGRESO SOCIAL DEMOCRÁTICO	PUEBLO UNIDO	REPUBLICANO SOCIAL CRISTIANO	RESTAURACIÓN NACIONAL	UNIDAD SOCIAL CRISTIANA	UNIDOS PODEMOS	UNIÓN COSTARRICENSE DEMOCRÁTICA	UNIÓN LIBERAL
CASCAJAL	13,5	37,0	44,8	44,4	18,2	78,9	100,0	5,6	31,3	69,2	45,5	7,5	14,0	61,1	92,9	66,7	30,4	10,4	5,7	77,8	37,4	71,0	11,6	26,2	40,0	58,4
CANTÓN: ACOSTA	**22,7**	**38,2**	**87,4**	**65,7**	**35,4**	**61,0**	**52,4**	**12,9**	**38,2**	**69,6**	**51,2**	**11,2**	**26,6**	**75,6**	**70,0**	**63,6**	**31,3**	**27,5**	**11,0**	**64,4**	**34,0**	**67,9**	**14,0**	**36,1**	**43,8**	**78,3**
SAN IGNACIO	22,1	35,1	90,2	52,9	25,0	78,9	37,1	11,2	29,1	72,7	41,5	12,8	24,4	73,3	77,8	47,8	28,3	26,0	6,7	66,7	22,9	61,0	15,1	24,1	44,7	73,7
GUAITIL	24,2	44,0	87,8	60,0	50,0	100,0	77,8	24,3	40,5	33,3	100,0	6,4	36,9	75,0	14,3	100,0	41,2	33,8	17,5	100,0	20,9	83,3	10,2	53,8	50,0	75,0
PALMICHAL	16,1	36,0	82,2	100,0	33,3	14,3	100,0	8,3	62,2	100,0	55,6	6,5	28,6	83,3	100,0	100,0	21,7	17,5	9,0	14,3	32,1	80,0	6,5	36,8	33,3	85,2
CANGREJAL	33,5	50,0	85,3	66,7	50,0	N.A.	50,0	24,1	41,2	N.A.	40,0	16,1	20,5	66,7	50,0	100,0	100,0	40,3	25,5	100,0	45,0	33,3	18,6	66,7	25,0	66,7
SABANILLAS	30,8	55,6	80,2	100,0	66,7	100,0	71,4	28,3	33,3	42,9	71,4	20,2	30,4	N.A.	100,0	100,0	N.A.	45,1	40,0	100,0	93,3	100,0	20,6	85,7	66,7	100,0
CANTÓN: TIBÁS	**14,7**	**54,0**	**35,2**	**45,5**	**21,7**	**61,3**	**54,0**	**5,5**	**50,6**	**78,7**	**62,1**	**7,7**	**15,1**	**87,9**	**79,6**	**71,8**	**23,2**	**14,2**	**6,7**	**64,4**	**47,0**	**59,5**	**13,9**	**26,8**	**60,0**	**70,6**
SAN JUAN	12,8	52,6	36,5	46,9	18,3	54,5	52,4	5,0	59,4	82,1	64,3	7,3	13,9	91,4	84,1	56,6	21,4	10,0	5,5	61,5	50,3	56,0	12,7	24,3	52,4	68,1
CINCO ESQUINAS	14,8	55,4	31,8	33,3	34,7	53,8	73,3	7,2	53,2	80,0	65,2	5,3	17,7	91,5	72,7	53,8	38,1	14,2	7,2	55,6	41,8	61,1	11,1	27,0	88,2	73,5
ANSELMO LLORENTE	13,2	64,2	31,8	36,0	17,6	50,0	33,3	5,4	52,7	72,7	81,0	8,4	13,2	88,6	68,8	37,5	11,1	8,6	5,8	55,6	68,1	49,5	16,6	41,1	100,0	68,3
LEÓN XIII	22,9	45,1	38,7	60,0	32,2	71,4	42,9	10,8	21,3	77,8	45,5	8,9	26,3	79,6	80,0	87,6	42,9	22,1	10,3	77,8	37,7	69,1	14,3	23,7	50,0	75,0
COLIMA	14,9	61,4	36,0	56,3	23,6	81,0	61,5	4,0	43,8	76,5	61,1	8,6	15,0	86,0	86,7	49,3	25,0	13,3	8,1	70,0	35,7	58,7	16,1	24,1	50,0	72,9
CANTÓN: MORAVIA	**13,8**	**49,9**	**44,2**	**40,5**	**22,0**	**65,0**	**56,9**	**4,0**	**54,1**	**76,5**	**64,6**	**9,8**	**12,3**	**93,3**	**92,2**	**50,0**	**24,1**	**11,2**	**6,4**	**47,9**	**37,2**	**57,9**	**14,3**	**29,4**	**68,1**	**70,7**
SAN VICENTE	13,2	55,6	41,7	41,5	20,9	56,3	50,0	4,1	61,4	84,4	69,9	10,3	11,0	90,9	97,1	58,2	26,3	8,8	5,8	47,2	35,5	63,5	14,3	33,0	73,9	73,8
SAN JERÓNIMO	13,7	34,6	46,3	28,6	22,4	100,0	86,7	5,8	47,5	54,5	61,1	8,7	10,4	100,0	100,0	33,3	40,0	17,1	2,7	45,5	54,3	53,2	11,1	22,2	36,8	71,9
LA TRINIDAD	15,0	50,4	50,5	45,5	25,0	75,8	46,7	3,4	43,4	76,1	60,0	9,1	16,1	94,4	81,8	38,9	18,7	12,3	8,7	50,0	35,1	54,2	15,5	24,6	79,3	64,3
CANTÓN: MONTES DE OCA	**13,1**	**62,2**	**26,6**	**45,7**	**22,5**	**50,8**	**45,7**	**4,2**	**56,5**	**74,4**	**53,6**	**11,6**	**11,2**	**84,6**	**85,7**	**44,4**	**28,7**	**9,6**	**6,4**	**40,5**	**44,7**	**52,7**	**12,5**	**32,6**	**56,8**	**68,2**
SAN PEDRO	13,2	74,2	28,7	44,9	18,2	51,1	45,5	4,1	57,4	77,5	55,2	11,6	10,8	84,2	96,2	45,5	28,8	9,3	6,7	33,3	51,2	54,5	13,8	34,4	68,9	76,4
SABANILLA	12,9	47,4	23,0	40,0	23,6	54,2	52,9	3,9	56,6	78,1	60,0	11,7	11,7	80,3	68,8	37,5	21,3	11,0	6,8	69,2	50,6	53,1	10,5	19,7	37,5	75,6
MERCEDES	12,6	62,5	24,4	42,9	52,4	36,4	N.A.	4,3	50,0	56,5	25,0	12,4	7,0	100,0	100,0	66,7	42,9	9,2	6,5	N.A.	33,3	55,6	15,9	33,3	60,0	55,0
SAN RAFAEL	13,5	60,4	28,1	56,5	28,4	55,6	33,3	5,1	56,3	72,1	48,1	11,0	12,8	92,9	76,5	47,1	39,0	8,3	4,8	45,5	34,3	48,9	11,7	48,1	58,3	42,4
CANTÓN: TURRUBARES	**10,7**	**37,5**	**34,1**	**75,0**	**23,1**	**77,8**	**100,0**	**8,0**	**35,5**	**84,6**	**54,5**	**3,8**	**19,2**	**71,4**	**40,0**	**100,0**	**77,8**	**17,0**	**8,4**	**100,0**	**69,7**	**92,3**	**7,9**	**31,4**	**75,0**	**51,7**
SAN PABLO	11,1	0,0	8,7	N.A.	16,7	100,0	N.A.	8,2	33,3	100,0	50,0	6,2	21,3	100,0	100,0	100,0	33,3	11,3	9,2	100,0	77,8	100,0	10,5	20,0	100,0	55,6
SAN PEDRO	10,7	N.A.	40,0	0,0	0,0	N.A.	100,0	9,1	100,0	0,0	100,0	2,2	18,5	100,0	100,0	100,0	N.A.	30,4	11,5	N.A.	100,0	100,0	9,3	100,0	100,0	100,0
SAN JUAN DE MATA	9,9	20,0	100,0	100,0	42,9	N.A.	100,0	13,5	14,3	N.A.	50,0	2,6	9,7	N.A.	9,1	100,0	100,0	19,0	6,4	100,0	66,7	100,0	4,4	33,3	100,0	100,0
SAN LUIS	13,6	100,0	33,3	100,0	50,0	33,3	N.A.	0,0	100,0	100,0	100,0	3,7	33,3	N.A.	100,0	N.A.	100,0	29,4	15,2	N.A.	100,0	100,0	8,3	33,3	33,3	25,0
CARARA	9,8	100,0	83,3	100,0	100,0	100,0	100,0	5,7	20,0	100,0	40,0	3,2	17,0	63,6	50,0	100,0	100,0	16,0	7,0	100,0	50,0	81,8	5,5	33,3	66,7	42,9
CANTÓN: DOTA	**19,9**	**48,0**	**36,2**	**36,4**	**46,7**	**100,0**	**83,3**	**12,7**	**22,0**	**84,0**	**60,0**	**9,4**	**26,1**	**90,0**	**84,6**	**57,1**	**81,4**	**23,3**	**7,6**	**81,8**	**30,9**	**43,5**	**13,2**	**49,0**	**52,0**	**64,0**
SANTA MARÍA	22,6	54,3	28,9	42,9	48,7	100,0	100,0	14,2	20,0	73,3	57,9	12,7	27,9	88,6	88,9	55,6	86,7	21,4	6,6	80,0	27,3	70,4	15,5	41,2	64,7	55,6
JARDÍN	12,5	0,0	100,0	100,0	0,0	N.A.	100,0	14,3	20,0	100,0	60,0	3,1	36,8	100,0	100,0	33,3	60,0	30,0	12,2	N.A.	0,0	0,0	4,3	42,9	0,0	100,0
COPEY	14,5	45,5	46,9	14,3	50,0	100,0	60,0	6,4	29,4	100,0	66,7	4,1	20,0	100,0	71,4	100,0	54,8	30,4	10,0	100,0	55,6	6,7	10,9	80,0	33,3	84,6
CANTÓN: CURRIDABAT	**14,6**	**57,1**	**35,2**	**52,8**	**27,4**	**57,6**	**57,0**	**5,2**	**48,8**	**70,7**	**65,7**	**11,5**	**10,3**	**89,7**	**88,5**	**69,4**	**28,4**	**12,9**	**7,3**	**80,0**	**42,2**	**55,6**	**11,8**	**35,0**	**59,6**	**71,6**
CURRIDABAT	13,7	67,9	31,7	44,4	27,0	54,3	45,0	5,1	59,6	71,4	69,7	11,1	11,5	91,6	85,3	49,4	27,3	10,5	6,5	86,7	46,6	59,1	10,7	33,6	52,7	71,7
GRANADILLA	13,4	46,2	43,5	41,9	29,9	44,4	66,7	4,5	34,7	51,9	76,0	10,3	9,1	83,3	82,9	42,4	33,3	10,8	7,6	71,4	35,7	48,5	12,0	39,1	64,7	68,2
SÁNCHEZ	12,1	50,0	29,7	75,0	34,8	100,0	100,0	4,8	62,9	86,7	80,0	16,4	1,6	81,8	100,0	66,7	20,0	6,7	5,3	60,0	51,7	71,4	10,7	51,4	100,0	77,0
TIRRASES	20,7	53,2	45,9	75,8	21,4	76,5	62,5	6,9	27,1	84,6	45,5	9,4	24,5	100,0	91,4	85,7	33,3	17,8	10,8	85,7	37,6	55,1	14,7	22,9	66,7	70,6
CANTÓN: PÉREZ ZELEDÓN	**15,0**	**33,4**	**43,2**	**47,2**	**25,0**	**66,7**	**41,9**	**9,0**	**31,1**	**63,0**	**64,5**	**7,9**	**25,7**	**75,9**	**77,6**	**60,3**	**25,9**	**20,1**	**6,1**	**74,7**	**41,1**	**66,6**	**11,3**	**36,0**	**55,7**	**54,5**
SAN ISIDRO DE EL GENERAL	14,2	27,0	40,2	51,8	23,6	55,9	48,6	8,7	30,0	68,7	66,7	9,5	25,1	76,3	89,6	50,3	26,5	17,6	5,1	82,1	39,2	62,0	8,8	39,7	60,4	59,8
EL GENERAL	14,6	64,4	24,0	62,5	15,8	100,0	40,0	7,8	31,0	56,3	46,2	8,0	23,4	53,8	71,4	69,2	33,3	21,5	6,6	100,0	42,2	62,1	11,9	42,9	46,7	55,6
DANIEL FLORES	15,4	30,4	47,7	34,2	22,4	70,9	44,7	7,9	34,0	67,1	70,6	9,1	25,0	74,4	77,0	64,8	30,1	18,1	5,8	64,7	40,0	67,6	12,0	29,3	53,8	52,5
RIVAS	13,7	25,0	44,9	18,5	30,2	100,0	33,3	9,7	22,9	53,2	68,4	5,1	26,4	100,0	63,0	44,4	17,5	23,6	5,1	100,0	41,2	47,6	14,0	44,4	66,7	45,5
SAN PEDRO	19,5	48,6	42,9	87,5	38,5	100,0	83,3	15,8	40,3	57,1	33,3	7,3	35,7	69,2	81,8	69,2	33,3	24,8	14,5	100,0	62,7	77,3	16,4	51,7	66,7	49,1
PLATANARES	15,1	39,1	61,1	44,4	45,8	33,3	38,5	10,5	35,7	67,6	60,0	7,0	27,7	88,2	73,9	100,0	30,3	20,6	5,3	71,4	59,5	77,5	11,0	28,0	42,9	50,0
PEJIBAYE	17,1	33,3	40,7	75,0	18,5	68,4	15,4	12,5	27,3	52,5	52,0	8,3	25,8	63,6	91,3	100,0	33,3	22,9	9,7	53,8	24,5	66,0	16,0	40,7	50,0	47,1

CUADRO 6.5 COSTA RICA: PORCENTAJE DE VOTANTES QUE CAMBIARON DE PARTIDO ENTRE PRESIDENCIA Y DIPUTACIONES [1/]
POR PARTIDO, SEGÚN PROVINCIA, CANTÓN Y DISTRITO ADMINISTRATIVO, ELECCIONES 6 DE FEBRERO 2022

PROVINCIA, CANTÓN Y DISTRITO ADMINISTRATIVO	TOTAL	ACCESIBILIDAD SIN EXCLUSIÓN	ACCIÓN CIUDADANA	ALIANZA DEMÓCRATA CRISTIANA	COSTA RICA JUSTA	DE LOS TRABAJADORES	ENCUENTRO NACIONAL	FRENTE AMPLIO	FUERZA NACIONAL	INTEGRACIÓN NACIONAL	JUSTICIA SOCIAL COSTARRICENSE	LIBERACIÓN NACIONAL	LIBERAL PROGRESISTA	MOVIMIENTO LIBERTARIO	MOVIMIENTO SOCIAL DEMÓCRATA COSTARRICENSE	NUESTRO PUEBLO	NUEVA GENERACIÓN	NUEVA REPÚBLICA	PROGRESO SOCIAL DEMOCRÁTICO	PUEBLO UNIDO	REPUBLICANO SOCIAL CRISTIANO	RESTAURACIÓN NACIONAL	UNIDAD SOCIAL CRISTIANA	UNIDOS PODEMOS	UNIÓN COSTARRICENSE DEMOCRÁTICA	UNIÓN LIBERAL
CAJÓN	16,1	48,4	57,0	57,1	20,6	81,8	56,5	10,0	32,3	78,9	48,9	4,4	31,3	89,5	61,1	77,8	15,9	26,7	4,9	50,0	40,0	71,4	13,0	35,5	47,4	57,6
BARÚ	13,9	45,5	60,0	50,0	36,8	100,0	60,0	8,7	50,0	55,6	57,1	5,0	35,7	100,0	100,0	100,0	4,0	24,1	5,9	0,0	28,0	57,1	15,6	23,1	100,0	77,8
RÍO NUEVO	12,3	63,6	53,8	60,0	30,8	75,0	42,9	7,9	6,7	25,0	83,3	5,3	20,7	33,3	33,3	0,0	15,8	21,8	10,5	100,0	36,8	70,0	6,0	53,8	27,3	27,3
PÁRAMO	14,7	40,4	54,7	81,8	33,3	40,0	33,3	15,1	26,3	45,5	71,4	5,1	33,3	100,0	71,4	100,0	42,9	27,0	5,8	100,0	37,0	88,6	9,6	44,0	63,6	51,5
LA AMISTAD	14,1	28,0	50,0	100,0	20,0	100,0	50,0	9,0	37,3	33,3	46,7	6,4	10,4	50,0	46,7	71,4	50,0	27,3	6,3	100,0	48,1	50,0	10,9	23,6	50,0	73,3
CANTÓN: LEÓN CORTÉS CASTRO	**21,2**	**37,3**	**53,5**	**66,7**	**54,2**	**66,7**	**42,4**	**10,5**	**37,8**	**83,3**	**52,7**	**9,6**	**32,7**	**55,6**	**93,9**	**46,7**	**89,5**	**26,6**	**10,0**	**95,3**	**31,7**	**61,3**	**16,2**	**37,8**	**65,9**	**63,0**
SAN PABLO	21,2	27,8	64,4	66,7	41,2	100,0	60,0	7,6	25,0	84,6	59,3	10,7	26,8	100,0	100,0	50,0	91,0	23,0	3,5	100,0	34,8	66,7	15,5	13,0	100,0	57,9
SAN ANDRÉS	19,7	66,7	40,0	100,0	100,0	60,0	66,7	12,3	45,5	100,0	45,5	8,8	39,4	0,0	100,0	0,0	92,0	16,9	12,8	100,0	83,3	100,0	8,5	27,3	50,0	100,0
LLANO BONITO	27,1	100,0	57,9	71,4	71,4	60,0	33,3	12,2	75,0	88,9	42,9	14,7	45,2	50,0	100,0	100,0	100,0	39,8	18,1	100,0	43,8	100,0	24,9	63,6	55,6	100,0
SAN ISIDRO	18,2	25,0	60,0	100,0	71,4	100,0	N.A.	0,9	40,0	100,0	33,3	9,3	35,0	71,4	100,0	0,0	94,1	28,4	13,9	100,0	16,9	63,6	5,5	50,0	11,1	42,9
SANTA CRUZ	20,1	20,0	38,9	33,3	50,0	N.A.	47,4	22,1	37,9	60,0	55,6	7,8	31,8	20,0	60,0	100,0	71,9	46,0	4,2	33,3	38,9	33,3	18,5	47,8	100,0	80,0
SAN ANTONIO	20,1	100,0	57,1	N.A.	33,3	33,3	33,3	12,9	25,0	42,9	51,4	3,9	42,9	50,0	100,0	100,0	88,2	28,8	18,6	100,0	5,9	16,7	15,3	100,0	100,0	25,0
PROVINCIA: ALAJUELA	**14,7**	**44,8**	**52,3**	**45,6**	**24,5**	**64,3**	**48,7**	**7,9**	**35,4**	**81,8**	**57,1**	**5,4**	**15,1**	**83,7**	**80,4**	**70,9**	**36,1**	**15,7**	**8,6**	**76,8**	**57,5**	**71,0**	**10,2**	**35,0**	**62,6**	**59,3**
CANTÓN: ALAJUELA	**13,0**	**46,8**	**51,6**	**49,9**	**30,2**	**64,5**	**54,3**	**6,3**	**29,9**	**76,8**	**59,7**	**4,9**	**13,5**	**82,7**	**82,8**	**65,6**	**44,0**	**12,9**	**6,1**	**73,7**	**60,3**	**66,1**	**8,0**	**25,6**	**63,9**	**56,8**
ALAJUELA	12,5	53,2	49,1	47,4	26,1	66,7	64,2	6,6	34,2	75,8	65,6	6,1	10,6	78,1	88,6	58,8	33,8	12,1	6,1	77,0	61,7	66,6	5,4	23,5	59,6	53,9
SAN JOSÉ	12,9	49,6	49,9	41,3	25,4	58,8	48,1	5,4	27,9	76,6	60,9	5,2	14,0	83,8	84,0	64,0	53,7	11,5	5,3	74,6	58,0	63,0	6,7	21,2	67,1	62,4
CARRIZAL	13,3	35,8	57,1	100,0	25,0	57,1	71,4	6,8	25,0	84,6	45,5	2,8	19,1	77,8	81,0	100,0	25,9	17,1	8,4	63,6	69,0	73,9	7,4	45,5	100,0	40,7
SAN ANTONIO	13,3	39,0	50,5	49,5	34,4	59,3	54,3	6,4	29,5	81,2	61,2	5,0	14,7	97,6	71,4	59,0	52,2	12,1	6,5	77,1	55,5	63,0	12,1	24,3	47,2	55,8
GUÁCIMA	13,3	43,8	58,8	48,4	34,3	73,9	37,8	6,3	25,8	78,6	41,4	4,9	12,3	78,6	56,5	78,8	31,5	13,9	5,1	60,0	65,9	67,7	7,7	18,8	53,8	63,4
SAN ISIDRO	16,4	44,3	55,4	69,7	32,0	69,7	38,5	5,8	20,7	72,9	50,8	6,7	17,3	83,3	84,3	56,3	32,0	16,0	8,8	55,6	74,0	69,4	17,2	24,4	53,5	50,5
SABANILLA	16,2	50,0	56,8	73,3	47,6	64,7	37,5	7,9	24,6	93,1	55,6	5,6	23,7	81,0	81,8	80,0	26,7	18,3	6,4	100,0	66,1	70,6	10,0	46,3	70,0	56,1
SAN RAFAEL	12,3	46,4	46,4	56,5	33,3	62,5	60,0	7,6	29,6	78,2	59,2	3,9	11,8	88,2	74,2	69,7	38,1	14,3	5,6	81,0	41,4	60,0	5,6	31,3	75,0	63,2
RÍO SEGUNDO	12,0	47,1	56,7	42,9	26,5	100,0	62,5	7,3	29,2	79,3	58,6	4,7	14,7	70,4	73,7	64,7	29,7	11,3	4,7	68,8	43,5	62,8	6,2	32,6	70,0	63,0
DESAMPARADOS	11,5	39,4	57,6	39,4	35,0	51,4	69,2	5,1	36,6	80,6	63,9	3,2	13,5	86,3	83,8	84,6	38,8	10,4	5,3	65,0	57,7	64,0	5,9	25,2	74,5	60,2
TURRÚCARES	13,3	66,7	47,7	44,4	36,8	71,4	47,4	6,3	29,4	79,4	62,5	4,0	15,3	64,3	76,5	57,1	52,9	14,3	7,6	66,7	59,3	72,0	7,8	42,1	64,7	29,0
TAMBOR	13,7	46,9	47,4	51,5	34,1	66,7	50,0	7,2	22,1	48,1	72,5	3,5	17,8	65,7	86,8	43,8	67,5	13,9	7,5	84,6	62,0	76,8	4,7	25,0	62,2	46,7
GARITA	11,3	55,6	57,3	81,8	22,0	100,0	100,0	4,5	38,5	77,8	80,0	4,6	9,8	80,0	100,0	33,3	33,3	9,6	5,9	100,0	61,4	73,8	6,1	25,0	62,5	59,1
SARAPIQUÍ	16,3	46,7	27,3	40,0	36,8	100,0	40,0	10,4	80,0	100,0	84,6	5,2	18,4	100,0	42,9	100,0	50,0	13,9	12,2	100,0	33,3	83,3	26,1	25,0	100,0	45,5
CANTÓN: SAN RAMÓN	**19,6**	**45,8**	**47,6**	**44,7**	**23,7**	**65,6**	**47,6**	**9,6**	**35,2**	**88,7**	**54,2**	**9,3**	**17,1**	**78,9**	**68,2**	**62,2**	**30,3**	**20,8**	**11,2**	**73,2**	**38,5**	**69,4**	**14,5**	**40,7**	**65,8**	**73,4**
SAN RAMÓN	18,2	58,0	41,0	44,4	16,3	53,5	64,7	8,6	49,2	92,9	70,6	11,3	11,2	81,0	74,2	67,7	27,9	18,9	11,2	65,4	44,2	64,7	11,0	37,8	69,2	74,7
SANTIAGO	16,8	65,7	44,6	26,3	22,1	73,3	36,8	7,0	23,5	89,8	66,7	8,4	16,0	75,0	73,3	50,0	31,7	16,1	9,9	75,0	24,4	50,0	14,0	23,8	71,4	73,1
SAN JUAN	19,3	46,5	44,9	50,0	40,0	72,4	63,6	9,5	28,8	87,6	65,7	9,3	18,2	78,2	74,4	68,4	32,8	19,7	9,6	84,0	34,1	82,3	12,3	27,1	66,7	76,8
PIEDADES NORTE	17,5	39,5	55,9	42,9	27,6	88,9	39,1	7,8	33,3	87,1	58,3	6,3	17,5	87,0	57,9	52,4	44,2	22,8	9,7	76,0	19,3	66,0	8,7	22,2	48,1	64,9
PIEDADES SUR	33,6	26,3	68,3	60,0	27,7	33,3	66,7	21,5	37,9	79,4	36,8	17,5	30,4	84,6	66,7	100,0	62,2	21,3	23,5	70,4	55,6	63,2	18,7	55,6	76,5	85,6
SAN RAFAEL	19,9	51,6	47,1	29,4	16,0	80,0	40,4	10,3	24,6	90,9	37,5	9,4	14,5	69,6	62,5	42,9	33,3	23,1	11,2	68,4	44,8	78,1	12,0	46,2	38,5	72,0
SAN ISIDRO	19,5	51,5	34,3	73,3	29,7	77,8	40,0	9,7	27,3	94,1	64,7	6,5	23,2	100,0	50,0	71,4	20,0	24,3	12,1	75,0	40,5	80,6	12,1	41,7	100,0	60,9
ÁNGELES	18,6	43,4	48,6	20,0	25,9	0,0	33,3	6,2	31,4	88,8	41,7	7,3	22,2	64,7	100,0	23,1	40,0	21,9	10,1	100,0	50,0	72,0	13,3	29,4	75,0	63,0
ALFARO	18,2	37,8	57,3	25,0	6,8	87,5	28,6	5,9	38,5	80,3	57,9	8,9	17,4	70,0	70,0	100,0	17,1	17,6	12,3	76,0	51,7	65,2	6,8	58,3	69,2	59,5
VOLIO	23,6	57,9	52,0	100,0	23,1	33,3	100,0	14,3	100,0	83,6	42,9	10,2	25,7	100,0	100,0	100,0	29,4	29,4	13,9	60,0	20,0	77,8	29,4	50,0	100,0	52,4
CONCEPCIÓN	17,3	37,9	62,5	55,6	37,0	50,0	14,3	9,7	27,3	73,8	60,0	9,3	35,3	83,3	63,6	40,0	36,8	18,3	5,4	100,0	46,7	100,0	7,8	18,2	100,0	54,8
ZAPOTAL	36,1	100,0	100,0	100,0	0,0	100,0	100,0	9,1	100,0	100,0	N.A.	20,8	23,1	N.A.	33,3	100,0	40,0	31,8	43,8	N.A.	100,0	50,0	23,5	100,0	100,0	92,9
PEÑAS BLANCAS	15,3	33,3	52,4	53,8	36,5	50,0	77,8	11,6	40,0	97,8	50,0	5,4	20,5	75,0	80,0	80,0	25,5	16,2	7,5	84,6	39,4	72,6	8,7	61,7	100,0	51,4
SAN LORENZO	27,5	16,7	45,0	66,7	28,0	84,6	77,8	22,0	41,2	89,3	38,5	14,0	25,9	77,8	46,7	60,0	11,4	29,0	13,4	25,0	30,4	45,1	44,5	42,9	75,0	60,0
CANTÓN: GRECIA	**16,6**	**41,3**	**47,2**	**49,0**	**24,4**	**73,8**	**56,1**	**8,8**	**41,4**	**77,8**	**67,3**	**5,4**	**20,5**	**77,5**	**91,5**	**58,1**	**23,8**	**16,7**	**12,1**	**82,1**	**40,6**	**72,4**	**11,7**	**37,3**	**54,6**	**47,1**
GRECIA	19,6	37,3	46,5	42,1	29,7	79,3	71,9	9,4	43,3	80,8	75,0	5,5	21,3	88,9	94,0	57,1	19,4	19,1	13,8	77,6	51,4	72,6	14,7	36,4	75,0	55,8
SAN ISIDRO	14,8	52,9	64,3	100,0	18,0	71,4	62,5	5,2	51,2	63,6	71,4	2,9	19,2	88,2	88,1	20,0	21,7	15,7	9,2	80,5	55,6	77,8	9,2	33,3	75,0	40,0
SAN JOSÉ	14,1	45,7	50,0	86,7	23,4	73,3	55,6	10,4	33,3	81,8	74,2	4,0	17,5	64,3	85,7	60,0	19,6	15,5	10,5	81,8	41,1	77,8	13,6	63,0	58,3	42,5
SAN ROQUE	15,8	39,4	45,8	50,0	23,6	60,0	39,4	10,8	31,1	76,0	55,6	9,5	21,0	77,8	92,2	42,9	28,8	12,7	13,3	83,6	35,8	65,0	9,8	35,0	54,5	38,5

CUADRO 6.5 COSTA RICA: PORCENTAJE DE VOTANTES QUE CAMBIARON DE PARTIDO ENTRE PRESIDENCIA Y DIPUTACIONES [1/]
POR PARTIDO, SEGÚN PROVINCIA, CANTÓN Y DISTRITO ADMINISTRATIVO, ELECCIONES 6 DE FEBRERO 2022

PROVINCIA, CANTÓN Y DISTRITO ADMINISTRATIVO	TOTAL	ACCESIBILIDAD SIN EXCLUSIÓN	ACCIÓN CIUDADANA	ALIANZA DEMÓCRATA CRISTIANA	COSTA RICA JUSTA	DE LOS TRABAJADORES	ENCUENTRO NACIONAL	FRENTE AMPLIO	FUERZA NACIONAL	INTEGRACIÓN NACIONAL	JUSTICIA SOCIAL COSTARRICENSE	LIBERACIÓN NACIONAL	LIBERAL PROGRESISTA	MOVIMIENTO LIBERTARIO	MOVIMIENTO SOCIAL DEMÓCRATA COSTARRICENSE	NUESTRO PUEBLO	NUEVA GENERACIÓN	NUEVA REPÚBLICA	PROGRESO SOCIAL DEMOCRÁTICO	PUEBLO UNIDO	REPUBLICANO SOCIAL CRISTIANO	RESTAURACIÓN NACIONAL	UNIDAD SOCIAL CRISTIANA	UNIDOS PODEMOS	UNIÓN COSTARRICENSE DEMOCRÁTICA	UNIÓN LIBERAL
TACARES	12,7	50,0	35,5	36,4	21,7	55,6	50,0	6,1	42,9	69,7	75,0	4,0	17,5	67,7	80,5	77,8	33,3	13,1	7,2	86,0	19,2	67,2	8,3	42,1	44,0	41,8
PUENTE DE PIEDRA	19,2	31,5	42,3	54,5	24,6	78,9	69,2	7,4	50,8	72,7	65,5	5,1	22,2	82,9	87,2	52,9	24,1	19,2	13,6	81,6	35,6	72,7	13,7	36,5	33,3	54,9
BOLÍVAR	14,5	42,9	42,9	31,0	22,2	100,0	52,9	9,3	42,9	100,0	52,0	3,6	23,1	69,2	89,2	80,0	30,4	17,5	11,3	100,0	36,1	75,4	7,6	21,2	63,6	44,8
CANTÓN: SAN MATEO	**13,7**	**53,8**	**62,5**	**45,5**	**26,9**	**71,4**	**26,3**	**7,5**	**51,4**	**78,9**	**60,0**	**4,7**	**15,6**	**100,0**	**89,5**	**77,8**	**68,4**	**15,8**	**13,3**	**66,7**	**77,8**	**86,7**	**7,1**	**76,5**	**100,0**	**60,0**
SAN MATEO	14,1	60,0	53,8	42,9	29,4	100,0	60,0	5,8	61,9	71,4	71,4	4,2	16,0	100,0	100,0	100,0	51,0	15,4	14,5	60,0	77,8	92,6	9,1	80,0	100,0	42,9
DESMONTE	22,0	100,0	50,0	100,0	63,6	N.A.	N.A.	29,0	100,0	60,0	33,3	9,3	13,0	100,0	100,0	N.A.	94,7	35,1	15,1	N.A.	100,0	100,0	2,9	100,0	100,0	100,0
JESÚS MARÍA	10,1	33,3	80,0	0,0	16,7	33,3	16,7	8,0	33,3	100,0	71,4	1,5	15,6	N.A.	100,0	100,0	50,0	8,9	12,9	N.A.	100,0	55,6	7,0	50,0	100,0	100,0
LABRADOR	11,7	20,0	60,0	100,0	16,7	100,0	0,0	2,9	27,3	100,0	33,3	7,6	16,7	100,0	66,7	50,0	50,0	17,9	8,7	100,0	33,3	100,0	4,5	100,0	100,0	50,0
CANTÓN: ATENAS	**11,1**	**39,4**	**48,0**	**60,0**	**30,6**	**59,0**	**50,0**	**5,6**	**55,4**	**72,5**	**60,6**	**5,6**	**16,1**	**81,1**	**63,3**	**74,6**	**49,4**	**11,2**	**4,0**	**66,7**	**58,3**	**82,4**	**5,3**	**27,7**	**80,0**	**46,8**
ATENAS	10,9	57,9	47,8	77,8	37,8	33,3	66,7	4,4	74,5	65,4	56,5	5,1	14,3	89,5	88,2	89,5	41,4	10,5	4,0	57,1	62,9	73,3	4,7	28,9	86,7	56,3
JESÚS	11,6	35,3	49,1	50,0	30,8	100,0	66,7	9,0	52,7	75,0	77,8	7,7	15,2	66,7	37,5	60,0	39,1	7,8	2,3	60,0	64,1	91,3	7,4	30,4	66,7	55,6
MERCEDES	10,4	33,3	36,8	14,3	21,7	75,0	42,9	2,6	36,4	68,4	38,5	6,6	21,5	80,0	63,6	69,2	27,3	11,9	4,2	60,0	48,1	90,9	3,9	9,1	50,0	40,0
SAN ISIDRO	12,2	39,1	61,1	100,0	39,4	100,0	57,1	7,2	47,8	57,9	77,8	3,4	19,2	100,0	100,0	83,3	45,5	17,6	5,4	100,0	77,8	77,8	4,4	47,4	100,0	77,8
CONCEPCIÓN	10,6	45,5	56,1	100,0	25,7	50,0	33,3	8,9	40,7	85,2	70,0	5,4	16,3	100,0	50,0	75,0	50,0	8,0	3,8	66,7	52,4	66,7	6,6	21,7	100,0	22,2
SAN JOSÉ	13,7	42,9	57,1	33,3	16,7	100,0	14,3	5,1	45,5	100,0	60,0	9,3	10,3	50,0	100,0	60,0	100,0	24,8	7,9	33,3	60,0	100,0	5,4	33,3	50,0	71,4
SANTA EULALIA	9,9	5,3	20,0	100,0	25,0	33,3	100,0	4,8	12,8	71,4	50,0	3,5	24,1	42,9	100,0	42,9	50,0	12,1	1,7	100,0	28,6	92,0	5,8	11,1	100,0	9,1
ESCOBAL	9,7	33,3	50,0	N.A.	33,3	0,0	33,3	3,3	25,0	83,3	33,3	4,4	28,6	100,0	0,0	100,0	50,0	10,3	5,2	N.A.	42,9	100,0	4,4	20,0	100,0	50,0
CANTÓN: NARANJO	**13,0**	**35,1**	**67,8**	**45,7**	**32,6**	**58,0**	**56,8**	**7,2**	**26,5**	**78,2**	**58,7**	**4,3**	**19,2**	**91,7**	**71,4**	**64,3**	**29,1**	**14,3**	**8,9**	**59,2**	**43,3**	**74,7**	**6,7**	**27,2**	**64,9**	**63,0**
NARANJO	14,3	35,4	66,2	44,9	27,8	60,0	66,7	6,3	25,0	78,9	76,5	6,5	21,4	92,2	65,9	60,0	33,3	15,1	10,5	75,0	40,7	65,7	8,6	25,4	61,5	64,4
SAN MIGUEL	12,7	48,1	66,7	46,7	44,4	60,0	33,3	10,0	37,5	100,0	55,6	3,7	13,8	100,0	62,5	100,0	20,0	12,7	10,6	100,0	54,3	100,0	4,2	27,3	50,0	50,0
SAN JOSÉ	10,4	17,6	75,0	55,6	14,3	69,2	55,6	4,9	14,3	75,0	100,0	2,9	21,3	100,0	100,0	100,0	37,5	13,5	6,1	50,0	50,0	71,4	2,9	33,3	100,0	63,6
CIRRÍ SUR	12,5	36,4	66,7	100,0	45,5	45,5	66,7	9,5	36,0	60,0	46,7	3,7	12,1	83,3	54,8	75,0	15,8	14,7	9,3	100,0	42,2	70,7	8,1	25,0	66,7	50,0
SAN JERÓNIMO	11,6	20,0	62,5	42,9	77,8	60,0	50,0	7,6	7,1	100,0	50,0	2,6	18,6	100,0	81,8	100,0	11,1	12,1	5,4	33,3	45,8	77,8	6,7	42,9	55,6	100,0
SAN JUAN	14,9	38,5	83,9	100,0	33,3	100,0	42,9	12,5	33,3	33,3	40,0	2,8	24,3	100,0	100,0	60,0	38,5	18,8	10,4	25,0	47,4	76,0	6,3	33,3	66,7	63,6
EL ROSARIO	12,2	53,3	68,4	26,3	33,3	60,0	60,0	7,3	40,7	83,3	66,7	1,9	25,0	77,8	84,3	100,0	11,1	14,1	6,7	33,3	44,4	74,4	6,1	26,3	50,0	41,2
PALMITOS	10,7	26,3	38,2	41,2	31,8	25,0	42,9	5,9	27,8	85,2	40,0	2,9	14,6	84,6	50,0	38,5	36,0	10,9	6,7	33,3	35,0	84,6	4,5	16,7	80,0	70,3
CANTÓN: PALMARES	**13,9**	**41,8**	**53,6**	**60,0**	**11,7**	**68,8**	**47,3**	**7,9**	**38,9**	**91,5**	**56,4**	**6,1**	**10,4**	**81,3**	**49,1**	**67,2**	**30,0**	**17,3**	**10,5**	**75,4**	**56,4**	**71,5**	**10,0**	**36,6**	**83,1**	**52,4**
PALMARES	16,1	50,0	47,4	33,3	14,4	83,3	50,0	5,6	55,6	84,2	55,6	10,0	14,4	90,5	42,2	52,9	23,4	16,9	12,7	71,4	66,1	65,9	18,2	63,6	100,0	67,4
ZARAGOZA	13,6	38,3	57,6	55,6	14,0	92,6	58,6	8,7	41,5	87,1	55,6	6,3	9,8	86,7	60,0	52,4	33,3	17,4	10,7	100,0	54,5	61,7	8,3	33,3	85,7	50,0
BUENOS AIRES	13,1	55,6	57,0	68,0	9,7	52,4	9,7	7,3	29,2	100,0	55,6	6,1	11,0	100,0	62,5	100,0	28,2	13,8	10,4	66,7	52,4	76,9	8,5	36,0	84,6	42,9
SANTIAGO	13,6	66,7	68,4	66,7	10,0	100,0	20,0	12,7	46,7	100,0	100,0	1,4	6,0	100,0	60,0	75,0	42,9	27,8	10,0	100,0	53,8	71,4	14,5	25,0	50,0	40,6
CANDELARIA	12,2	14,3	33,3	100,0	11,6	20,0	100,0	13,0	40,0	87,5	0,0	2,8	12,6	71,4	25,0	100,0	18,2	22,0	4,8	60,0	50,0	91,7	4,5	0,0	100,0	46,7
ESQUIPULAS	13,0	30,6	48,4	75,0	11,0	63,6	100,0	7,5	36,6	96,0	36,8	4,2	5,6	66,7	63,6	100,0	28,6	14,7	9,1	60,0	45,5	72,4	7,4	37,5	100,0	59,1
LA GRANJA	14,3	47,4	56,9	71,4	7,7	50,0	100,0	7,3	41,2	85,0	66,7	7,1	9,1	41,2	33,3	60,0	57,1	22,6	11,2	100,0	62,5	81,3	9,1	46,7	77,8	86,7
CANTÓN: POÁS	**12,1**	**46,8**	**52,6**	**39,7**	**28,0**	**64,4**	**55,6**	**5,9**	**31,3**	**79,7**	**65,0**	**3,8**	**21,9**	**84,4**	**84,9**	**53,8**	**28,3**	**8,3**	**8,2**	**68,9**	**58,5**	**68,0**	**6,6**	**29,0**	**75,0**	**42,2**
SAN PEDRO	11,5	44,3	61,6	40,0	23,1	71,4	60,0	4,3	41,0	83,3	72,1	2,2	18,5	69,2	84,0	62,5	27,5	6,2	8,5	100,0	63,0	76,3	8,8	19,6	63,6	53,6
SAN JUAN	11,0	46,2	44,8	55,6	30,4	100,0	66,7	7,1	30,4	86,7	57,1	2,0	20,5	100,0	71,4	60,0	22,2	4,8	8,8	100,0	51,9	65,4	5,9	44,0	66,7	50,0
SAN RAFAEL	14,5	37,9	40,0	50,0	28,6	100,0	71,4	10,6	35,7	100,0	82,6	9,3	32,7	85,7	77,8	33,3	39,1	4,6	12,1	100,0	50,7	72,1	5,6	30,8	100,0	26,7
CARRILLOS	11,5	51,7	48,6	33,3	29,4	40,0	33,3	4,6	21,3	81,0	61,3	2,9	19,8	100,0	91,1	52,9	27,3	11,1	5,7	41,7	57,4	64,7	4,7	32,7	77,8	35,9
SABANA REDONDA	12,4	40,0	83,3	33,3	37,5	50,0	33,3	6,2	27,3	53,8	11,1	2,4	22,8	83,3	71,4	100,0	33,3	12,8	5,5	100,0	58,1	61,9	4,6	37,5	100,0	42,9
CANTÓN: OROTINA	**10,2**	**58,3**	**44,3**	**55,0**	**28,2**	**60,0**	**44,4**	**6,1**	**36,3**	**67,3**	**56,4**	**3,6**	**9,2**	**81,8**	**45,9**	**82,6**	**53,6**	**13,9**	**5,9**	**66,7**	**49,1**	**66,9**	**3,7**	**26,6**	**60,0**	**54,5**
OROTINA	8,8	59,4	49,3	57,9	20,4	42,9	27,3	4,5	25,0	60,0	57,9	3,4	7,2	81,8	45,5	79,3	47,8	13,5	4,6	50,0	55,6	60,6	3,4	30,2	56,5	42,9
EL MASTATE	10,2	33,3	22,2	33,3	60,0	100,0	100,0	9,3	45,5	100,0	62,5	3,5	12,9	100,0	100,0	100,0	64,7	10,7	3,7	N.A.	36,4	63,6	4,6	11,1	60,0	42,9
HACIENDA VIEJA	16,9	100,0	77,8	50,0	28,6	100,0	N.A.	2,3	63,3	42,9	20,0	6,4	7,8	100,0	100,0	100,0	87,5	21,5	15,7	N.A.	75,0	69,2	5,4	33,3	100,0	100,0
COYOLAR	11,5	71,4	26,3	50,0	40,7	100,0	N.A.	9,2	25,7	84,6	45,5	4,0	13,9	69,2	20,0	100,0	58,1	17,3	6,4	100,0	30,8	73,7	3,9	25,0	100,0	47,8
LA CEIBA	10,2	25,0	55,6	100,0	33,3	33,3	50,0	16,7	16,7	100,0	100,0	2,3	13,3	100,0	100,0	50,0	33,3	8,7	7,6	33,3	69,2	81,8	2,4	25,0	25,0	77,8

CUADRO 6.5 COSTA RICA: PORCENTAJE DE VOTANTES QUE CAMBIARON DE PARTIDO ENTRE PRESIDENCIA Y DIPUTACIONES [1/]
POR PARTIDO, SEGÚN PROVINCIA, CANTÓN Y DISTRITO ADMINISTRATIVO, ELECCIONES 6 DE FEBRERO 2022

PROVINCIA, CANTÓN Y DISTRITO ADMINISTRATIVO	TOTAL	ACCESIBILIDAD SIN EXCLUSIÓN	ACCIÓN CIUDADANA	ALIANZA DEMÓCRATA CRISTIANA	COSTA RICA JUSTA	DE LOS TRABAJADORES	ENCUENTRO NACIONAL	FRENTE AMPLIO	FUERZA NACIONAL	INTEGRACIÓN NACIONAL	JUSTICIA SOCIAL COSTARRICENSE	LIBERACIÓN NACIONAL	LIBERAL PROGRESISTA	MOVIMIENTO LIBERTARIO	MOVIMIENTO SOCIAL DEMÓCRATA COSTARRICENSE	NUESTRO PUEBLO	NUEVA GENERACIÓN	NUEVA REPÚBLICA	PROGRESO SOCIAL DEMOCRÁTICO	PUEBLO UNIDO	REPUBLICANO SOCIAL CRISTIANO	RESTAURACIÓN NACIONAL	UNIDAD SOCIAL CRISTIANA	UNIDOS PODEMOS	UNIÓN COSTARRICENSE DEMOCRÁTICA	UNIÓN LIBERAL
CANTÓN: SAN CARLOS	**14,7**	**41,9**	**58,7**	**38,2**	**26,2**	**70,5**	**42,0**	**9,1**	**38,2**	**73,2**	**52,5**	**4,7**	**13,0**	**82,6**	**68,8**	**80,5**	**27,8**	**17,6**	**8,4**	**76,0**	**61,0**	**76,7**	**10,5**	**45,7**	**58,6**	**50,7**
QUESADA	16,3	43,2	63,3	47,0	24,2	69,4	56,7	9,4	37,9	80,2	48,3	5,7	11,8	84,4	67,4	77,8	21,2	18,5	12,7	69,6	70,1	79,7	12,7	30,6	55,2	54,2
FLORENCIA	12,9	37,5	62,7	39,1	27,6	86,7	33,3	8,8	29,4	85,5	66,0	2,0	12,2	94,6	76,6	84,2	21,0	18,5	7,8	73,9	43,9	70,5	10,6	35,6	60,0	27,7
BUENAVISTA	17,2	100,0	60,0	100,0	N.A.	N.A.	N.A.	33,3	100,0	100,0	N.A.	6,7	25,9	100,0	N.A.	N.A.	100,0	28,2	2,0	100,0	100,0	100,0	16,7	N.A.	100,0	20,0
AGUAS ZARCAS	11,9	46,2	67,4	43,5	31,5	66,7	44,0	7,5	43,9	67,9	61,3	3,1	12,6	71,4	55,6	95,7	13,7	13,2	5,4	83,3	47,6	76,5	6,3	35,6	58,1	49,4
VENECIA	12,5	40,5	41,4	41,2	33,3	60,0	25,7	7,7	58,8	51,7	43,8	3,0	18,6	80,0	66,7	82,2	36,8	12,9	6,5	66,7	73,1	61,7	8,1	32,1	88,2	56,8
PITAL	11,6	47,1	57,1	17,5	41,8	89,5	25,6	10,6	33,3	76,7	44,4	3,7	10,5	100,0	64,0	90,9	19,6	14,6	4,4	100,0	70,0	82,4	8,6	35,8	31,7	70,7
LA FORTUNA	15,0	45,1	59,0	39,1	22,9	81,0	50,0	9,3	55,6	77,4	78,6	4,6	12,9	82,4	87,9	86,2	34,5	16,5	6,7	75,0	54,6	79,1	12,0	59,0	75,0	45,3
LA TIGRA	14,6	33,3	37,8	21,2	27,3	100,0	20,0	6,8	21,4	68,1	42,9	3,8	18,9	76,5	75,6	75,0	31,3	21,2	5,5	55,6	54,8	66,4	7,8	29,7	60,0	51,7
LA PALMERA	16,8	42,9	55,0	20,3	22,6	87,1	53,8	12,6	30,0	68,9	75,0	8,6	15,4	77,8	76,5	100,0	12,9	19,1	11,6	100,0	46,3	77,8	14,5	31,7	45,5	61,1
VENADO	21,6	9,1	50,0	100,0	33,3	N.A.	100,0	12,5	100,0	100,0	100,0	12,1	30,4	100,0	6,7	50,0	N.A.	29,2	8,6	N.A.	75,8	76,9	16,8	60,0	100,0	65,2
CUTRIS	15,8	44,4	73,0	38,5	16,3	25,0	46,2	11,0	37,1	84,3	37,8	5,5	13,1	100,0	65,5	55,6	55,3	19,9	9,2	100,0	47,1	77,8	9,0	46,2	76,5	77,8
MONTERREY	11,6	60,0	34,2	50,0	22,6	100,0	37,5	4,9	33,3	71,4	50,0	4,3	15,8	42,9	81,8	50,0	4,3	16,1	6,7	100,0	27,7	85,7	7,1	36,8	100,0	52,9
POCOSOL	18,4	28,6	53,3	56,7	29,4	50,0	42,9	8,3	28,4	68,4	44,7	5,4	19,3	71,4	75,0	45,5	36,4	23,4	9,0	76,9	54,8	77,0	10,7	44,2	58,3	42,4
CANTÓN: ZARCERO	**10,6**	**63,4**	**60,0**	**48,6**	**37,7**	**54,8**	**42,9**	**7,3**	**33,3**	**81,1**	**53,3**	**3,2**	**21,1**	**76,0**	**68,8**	**68,4**	**22,3**	**14,4**	**8,3**	**100,0**	**49,5**	**72,4**	**7,6**	**43,5**	**57,1**	**50,7**
ZARCERO	10,9	68,8	75,8	66,7	53,8	47,4	20,0	5,2	46,2	84,6	42,9	2,3	19,2	71,4	50,0	83,3	24,3	10,3	8,8	100,0	62,8	82,6	8,7	38,1	100,0	47,6
LAGUNA	11,0	100,0	33,3	20,0	60,0	60,0	33,3	8,1	33,3	100,0	33,3	5,1	24,6	100,0	100,0	100,0	50,0	14,3	6,5	100,0	28,6	42,9	6,8	33,3	33,3	45,5
TAPESCO	7,7	40,0	85,7	100,0	0,0	N.A.	0,0	8,0	0,0	100,0	100,0	2,3	13,9	100,0	100,0	100,0	20,0	19,5	7,0	N.A.	9,1	71,4	2,1	45,5	100,0	100,0
GUADALUPE	15,1	66,7	100,0	100,0	100,0	N.A.	100,0	16,7	33,3	83,3	100,0	5,9	21,9	100,0	100,0	0,0	33,3	24,1	8,4	100,0	42,9	100,0	10,7	N.A.	0,0	100,0
PALMIRA	12,9	66,7	100,0	N.A.	14,3	100,0	60,0	14,3	20,0	75,0	66,7	3,7	23,5	33,3	60,0	0,0	33,3	17,9	9,5	100,0	100,0	100,0	13,2	47,4	100,0	42,9
ZAPOTE	11,8	33,3	27,3	N.A.	20,0	100,0	100,0	3,8	100,0	N.A.	100,0	0,9	35,7	N.A.	N.A.	100,0	50,0	12,5	21,2	100,0	100,0	0,0	9,3	100,0	100,0	100,0
BRISAS	8,1	60,0	38,5	23,1	20,0	33,3	60,0	9,8	23,1	76,5	0,0	3,5	19,7	100,0	55,6	N.A.	7,7	14,7	6,5	100,0	40,0	66,7	4,3	50,0	33,3	0,0
CANTÓN: SARCHÍ	**21,5**	**41,4**	**38,2**	**54,5**	**32,7**	**55,6**	**28,2**	**10,0**	**26,5**	**78,3**	**59,0**	**17,7**	**23,6**	**91,8**	**80,5**	**77,8**	**34,0**	**15,8**	**19,8**	**93,1**	**42,6**	**69,1**	**15,9**	**35,0**	**75,0**	**53,6**
SARCHÍ NORTE	22,9	42,3	40,8	56,5	41,2	45,5	29,4	8,6	22,7	76,5	60,0	19,2	20,0	93,5	86,7	82,9	51,5	14,4	21,3	84,6	36,2	70,9	20,0	35,1	80,0	54,8
SARCHÍ SUR	16,7	36,8	35,2	77,8	25,0	100,0	28,6	7,7	26,5	68,4	41,2	12,0	21,5	94,7	76,5	60,0	23,8	12,3	17,3	100,0	63,6	70,0	7,7	25,0	80,0	64,7
TORO AMARILLO	17,3	33,3	100,0	N.A.	50,0	N.A.	100,0	20,0	N.A.	100,0	100,0	5,6	0,0	N.A.	100,0	N.A.	N.A.	37,5	16,0	N.A.	N.A.	N.A.	2,8	N.A.	100,0	N.A.
SAN PEDRO	29,8	29,4	42,9	33,3	33,3	100,0	0,0	17,6	33,3	100,0	100,0	25,6	32,5	92,5	50,0	33,3	23,1	27,5	22,7	100,0	20,0	60,0	28,5	77,8	50,0	42,9
RODRÍGUEZ	17,7	100,0	28,6	33,3	20,0	33,3	100,0	13,5	33,3	100,0	100,0	15,3	31,9	76,0	100,0	100,0	29,4	12,6	18,7	100,0	46,7	69,2	3,7	20,0	100,0	42,9
CANTÓN: UPALA	**18,5**	**42,9**	**30,0**	**62,6**	**38,7**	**50,9**	**35,9**	**16,5**	**37,2**	**62,8**	**46,7**	**4,6**	**16,4**	**77,8**	**72,0**	**66,2**	**50,4**	**20,0**	**12,4**	**66,0**	**53,4**	**72,2**	**20,8**	**53,1**	**44,2**	**46,6**
UPALA	21,3	38,9	22,4	74,7	34,8	42,9	27,3	15,4	42,9	72,7	45,5	6,2	19,0	85,7	77,8	61,9	52,0	21,1	16,8	57,1	62,4	82,4	29,2	42,9	50,0	48,6
AGUAS CLARAS	15,8	37,9	31,1	29,4	41,9	40,0	39,1	21,6	47,4	56,5	50,0	2,2	4,3	33,3	57,1	50,0	49,2	22,5	6,0	100,0	68,8	66,7	16,0	58,3	33,3	41,7
SAN JOSÉ [PIZOTE]	22,8	36,4	46,7	52,4	46,7	80,0	33,3	16,7	33,3	52,9	33,3	5,1	20,0	77,8	100,0	100,0	66,7	26,2	17,3	100,0	63,3	80,0	22,8	100,0	42,9	52,9
BIJAGUA	11,6	29,0	27,9	72,7	36,8	60,0	42,9	14,3	18,5	71,4	52,4	3,7	14,8	100,0	66,7	66,7	100,0	8,1	8,4	100,0	41,9	60,0	10,2	57,1	41,7	29,0
DELICIAS	19,9	38,5	36,0	63,6	77,8	100,0	44,4	6,5	28,6	50,0	25,0	5,6	36,4	100,0	100,0	0,0	50,0	28,9	8,9	100,0	34,0	82,6	14,7	63,6	69,2	55,6
DOS RÍOS	15,7	100,0	42,9	36,8	60,0	100,0	60,0	23,3	60,0	60,0	33,3	4,4	33,3	0,0	0,0	100,0	33,3	17,2	6,6	42,9	66,7	44,4	11,1	100,0	40,0	100,0
YOLILLAL	17,1	69,2	24,6	60,0	77,8	0,0	66,7	24,1	60,0	46,2	38,5	2,3	13,3	100,0	53,8	60,0	60,0	21,2	8,8	71,4	86,7	63,6	11,1	25,0	33,3	64,7
CANALETE	19,5	62,5	36,2	80,0	15,4	50,0	23,1	16,0	17,6	64,7	86,7	4,9	12,1	80,0	83,3	75,0	16,7	20,8	16,3	0,0	42,9	72,1	23,0	46,7	33,3	28,6
CANTÓN: LOS CHILES	**16,9**	**53,5**	**60,0**	**48,4**	**44,1**	**55,1**	**66,7**	**14,8**	**45,9**	**86,5**	**41,8**	**6,4**	**23,7**	**93,5**	**63,0**	**86,7**	**48,3**	**18,4**	**6,9**	**75,6**	**60,5**	**68,9**	**14,7**	**44,2**	**59,0**	**58,6**
LOS CHILES	15,8	51,7	60,0	27,8	42,2	51,0	80,0	13,7	55,0	81,0	45,1	6,0	19,4	100,0	60,0	69,2	54,4	19,5	4,9	71,4	60,9	66,7	13,7	41,7	68,4	61,3
CAÑO NEGRO	12,8	33,3	50,0	81,8	12,5	83,3	33,3	6,7	33,3	50,0	33,3	2,4	25,0	100,0	50,0	100,0	100,0	19,5	4,1	100,0	50,0	66,7	4,0	50,0	0,0	42,9
EL AMPARO	20,8	100,0	58,3	53,3	52,9	55,6	73,3	17,1	41,7	90,5	33,3	10,9	32,2	81,8	66,7	100,0	40,0	16,6	9,8	77,4	64,7	68,9	27,0	33,3	60,0	83,3
SAN JORGE	16,0	20,0	66,7	62,5	61,9	60,0	75,0	16,5	33,3	87,5	37,5	3,7	24,4	100,0	75,0	100,0	20,0	17,1	8,8	71,4	60,0	83,3	7,9	100,0	50,0	25,0
CANTÓN: GUATUSO	**19,2**	**42,1**	**36,9**	**50,0**	**17,1**	**55,6**	**57,4**	**14,3**	**36,8**	**60,4**	**55,6**	**5,2**	**23,1**	**69,2**	**66,7**	**82,1**	**40,6**	**21,6**	**9,5**	**55,6**	**74,0**	**69,1**	**9,6**	**39,0**	**67,6**	**60,0**
SAN RAFAEL	14,7	40,4	43,4	44,8	12,2	50,0	60,0	15,6	24,3	56,1	66,7	2,9	23,7	87,5	42,9	50,0	43,8	17,5	6,8	60,0	73,3	71,9	6,3	55,6	47,4	72,7
BUENAVISTA	15,8	14,3	45,5	100,0	33,3	N.A.	100,0	3,4	50,0	75,0	100,0	3,5	9,1	33,3	100,0	100,0	11,1	19,0	10,8	100,0	55,6	70,0	9,6	23,1	100,0	42,9
COTE	50,1	100,0	40,0	100,0	25,0	N.A.	100,0	50,0	100,0	66,7	N.A.	25,8	100,0	N.A.	100,0	100,0	100,0	48,5	33,3	100,0	86,8	N.A.	49,3	100,0	100,0	N.A.
KATIRA	22,4	50,0	24,3	41,2	26,3	100,0	38,5	11,9	60,0	61,1	42,9	6,6	25,0	42,9	100,0	87,9	45,5	25,9	10,3	45,5	71,3	65,2	9,9	31,7	81,8	54,8

CUADRO 6.5 COSTA RICA: PORCENTAJE DE VOTANTES QUE CAMBIARON DE PARTIDO ENTRE PRESIDENCIA Y DIPUTACIONES [1/]
POR PARTIDO, SEGÚN PROVINCIA, CANTÓN Y DISTRITO ADMINISTRATIVO, ELECCIONES 6 DE FEBRERO 2022

PROVINCIA, CANTÓN Y DISTRITO ADMINISTRATIVO	TOTAL	ACCESIBILIDAD SIN EXCLUSIÓN	ACCIÓN CIUDADANA	ALIANZA DEMÓCRATA CRISTIANA	COSTA RICA JUSTA	DE LOS TRABAJADORES	ENCUENTRO NACIONAL	FRENTE AMPLIO	FUERZA NACIONAL	INTEGRACIÓN NACIONAL	JUSTICIA SOCIAL COSTARRICENSE	LIBERACIÓN NACIONAL	LIBERAL PROGRESISTA	MOVIMIENTO LIBERTARIO	MOVIMIENTO SOCIAL DEMÓCRATA COSTARRICENSE	NUESTRO PUEBLO	NUEVA GENERACIÓN	NUEVA REPÚBLICA	PROGRESO SOCIAL DEMOCRÁTICO	PUEBLO UNIDO	REPUBLICANO SOCIAL CRISTIANO	RESTAURACIÓN NACIONAL	UNIDAD SOCIAL CRISTIANA	UNIDOS PODEMOS	UNIÓN COSTARRICENSE DEMOCRÁTICA	UNIÓN LIBERAL
CANTÓN: RÍO CUARTO	**11,5**	**40,5**	**43,9**	**39,4**	**35,8**	**42,9**	**60,0**	**12,4**	**36,8**	**72,7**	**50,0**	**3,9**	**10,6**	**90,5**	**68,4**	**100,0**	**38,1**	**12,7**	**7,4**	**100,0**	**67,9**	**73,0**	**7,2**	**31,4**	**87,5**	**67,7**
RÍO CUARTO	12,1	37,5	36,6	33,3	50,0	20,0	71,4	11,5	77,8	100,0	40,0	2,5	6,7	84,6	69,2	100,0	22,2	19,0	7,5	100,0	75,8	77,8	5,5	36,8	100,0	88,2
SANTA RITA	10,4	37,5	52,0	50,0	30,8	42,9	100,0	13,7	25,0	60,0	66,7	5,5	17,6	100,0	83,3	100,0	50,0	6,6	6,2	100,0	50,0	66,7	9,2	60,0	60,0	33,3
SANTA ISABEL	12,1	60,0	50,0	42,9	27,3	100,0	20,0	12,0	36,0	75,0	50,0	3,8	10,0	100,0	53,8	100,0	50,0	10,7	11,0	N.A.	71,4	70,0	8,6	9,1	100,0	60,0
PROVINCIA: CARTAGO	**19,5**	**43,0**	**64,8**	**70,0**	**28,3**	**58,3**	**60,7**	**10,4**	**26,9**	**83,0**	**47,0**	**6,9**	**20,9**	**85,3**	**80,6**	**57,5**	**80,8**	**22,4**	**11,8**	**73,8**	**36,6**	**49,8**	**13,2**	**32,0**	**60,7**	**57,6**
CANTÓN: CARTAGO	**16,2**	**39,5**	**59,9**	**74,1**	**26,8**	**62,1**	**67,7**	**6,2**	**25,6**	**72,6**	**50,0**	**5,2**	**19,6**	**85,8**	**84,7**	**58,4**	**56,2**	**18,7**	**9,8**	**82,3**	**35,8**	**51,9**	**11,9**	**24,3**	**54,5**	**57,7**
ORIENTAL	15,6	46,5	59,7	82,0	28,4	70,4	67,4	3,8	29,7	71,0	72,8	6,8	17,3	89,8	83,3	50,0	46,4	15,7	13,6	100,0	36,5	47,4	9,5	26,3	58,3	65,8
OCCIDENTAL	15,4	61,4	66,4	86,2	25,0	68,4	72,4	4,1	24,5	68,8	70,7	6,1	18,1	86,5	94,1	66,7	42,1	14,9	12,8	87,5	41,9	60,4	8,0	27,9	55,6	50,6
CARMEN	15,2	41,1	60,3	61,5	31,9	58,6	63,6	5,1	31,6	75,0	63,6	3,3	20,2	87,4	95,5	56,1	52,9	18,3	8,4	90,9	36,0	50,0	13,8	17,1	44,8	55,8
SAN NICOLÁS	14,7	36,0	61,9	70,9	31,2	65,9	52,2	6,4	20,7	78,0	47,6	4,0	19,1	85,9	72,5	62,1	55,3	16,3	6,8	76,5	34,4	45,6	11,9	22,0	58,8	53,4
AGUACALIENTE O SAN FRANCI	17,3	34,3	62,9	69,5	24,0	66,2	41,6	6,6	24,6	80,0	36,9	5,1	21,9	84,7	78,7	64,1	63,5	21,3	8,2	81,8	35,5	55,3	12,6	26,8	47,3	53,3
GUADALUPE O ARENILLA	14,4	39,0	61,1	73,7	18,2	81,8	60,9	4,9	20,3	74,6	39,7	5,0	17,5	90,6	85,9	44,2	62,8	14,4	7,7	88,9	33,9	44,0	10,0	18,9	50,0	62,1
CORRALILLO	14,8	33,9	36,2	79,9	36,2	44,4	33,3	8,8	38,5	51,5	34,6	4,8	28,8	85,4	92,9	81,8	44,3	26,1	14,9	75,0	49,3	67,0	10,2	33,3	60,0	71,4
TIERRA BLANCA	16,1	27,3	53,4	88,6	26,9	40,0	44,4	11,0	17,7	33,3	41,5	3,9	21,7	68,8	100,0	42,9	75,0	17,3	10,6	100,0	22,0	52,1	17,1	20,0	71,4	58,8
DULCE NOMBRE	15,5	62,1	67,3	72,2	15,7	50,0	45,5	5,4	23,6	71,4	61,3	5,3	20,2	81,5	79,2	60,0	52,0	14,3	10,7	65,2	43,8	45,8	8,5	22,2	55,9	63,6
LLANO GRANDE	40,2	44,4	55,1	64,4	24,1	42,9	82,1	30,3	32,6	100,0	42,9	20,7	32,1	87,5	89,5	75,0	38,5	40,6	17,6	77,8	51,2	54,8	38,4	39,5	76,5	33,3
QUEBRADILLA	13,7	50,0	60,5	78,3	26,8	63,6	36,8	9,5	35,3	66,7	44,4	3,0	10,8	85,0	89,7	71,4	33,3	21,4	11,0	71,4	26,2	54,3	7,7	33,3	68,4	73,0
CANTÓN: PARAÍSO	**17,6**	**42,1**	**60,7**	**66,4**	**25,6**	**48,6**	**54,8**	**14,0**	**23,5**	**84,9**	**43,0**	**6,6**	**19,1**	**83,1**	**80,1**	**60,4**	**64,6**	**21,2**	**13,0**	**74,1**	**35,6**	**48,6**	**13,2**	**26,2**	**62,0**	**51,6**
PARAÍSO	17,3	45,8	62,6	48,6	22,8	40,9	41,2	14,2	20,9	87,3	47,5	7,1	16,9	90,0	89,4	43,3	64,9	19,2	14,8	85,7	36,5	53,7	14,3	32,4	50,8	56,3
SANTIAGO	17,3	70,0	69,4	66,7	35,3	100,0	26,5	9,3	44,4	95,8	19,2	2,9	20,2	80,0	85,7	60,0	59,3	23,0	15,0	100,0	46,3	65,6	16,5	28,3	66,7	40,5
OROSI	21,9	27,4	58,7	80,2	21,3	84,6	52,9	21,3	29,1	92,6	46,3	11,1	28,7	85,7	61,7	69,1	67,3	25,6	15,7	71,4	29,5	44,4	15,9	20,0	76,9	66,7
CACHÍ	15,0	39,0	57,9	70,0	25,5	20,0	47,4	14,5	22,4	37,5	46,1	3,0	25,2	73,9	66,7	71,4	51,1	28,4	8,9	52,9	36,1	46,4	10,7	29,1	50,0	34,9
LLANOS DE SANTA LUCÍA	16,6	40,8	56,3	68,7	30,5	51,7	78,7	8,4	20,6	82,4	44,2	6,3	16,2	75,3	83,3	64,3	66,9	19,6	8,0	68,4	37,3	38,1	9,6	19,0	70,8	51,6
CANTÓN: LA UNIÓN	**16,3**	**55,3**	**54,4**	**48,2**	**22,4**	**54,1**	**51,4**	**5,5**	**28,0**	**87,0**	**55,6**	**7,2**	**16,5**	**87,2**	**84,8**	**60,2**	**43,5**	**15,7**	**5,6**	**70,5**	**36,2**	**59,3**	**11,6**	**25,3**	**71,7**	**60,5**
TRES RÍOS	15,1	57,5	60,2	55,2	19,1	48,6	44,4	6,1	28,5	90,8	53,3	7,3	15,8	80,0	92,6	41,5	50,7	12,7	5,4	78,9	25,6	58,2	10,6	23,2	71,4	51,2
SAN DIEGO	15,8	62,9	51,5	40,4	25,8	41,2	64,3	4,8	31,4	91,4	60,6	6,7	18,1	84,6	81,4	46,7	29,5	14,3	4,3	61,9	42,9	68,4	10,5	23,0	80,5	61,4
SAN JUAN	13,1	71,1	55,6	52,9	21,9	69,2	71,4	4,4	37,5	81,3	93,8	6,0	13,6	94,3	81,8	72,6	38,3	8,4	3,8	88,2	56,8	70,2	9,7	29,9	71,4	65,0
SAN RAFAEL	23,5	53,2	61,1	40,4	26,8	50,0	62,5	7,4	25,3	88,3	45,5	12,0	20,9	86,4	89,7	43,5	50,8	23,7	9,5	90,5	30,1	44,2	18,2	22,3	63,0	48,1
CONCEPCIÓN	15,4	55,6	55,8	51,9	20,3	67,7	53,5	5,1	24,4	82,5	71,4	7,8	14,9	100,0	89,2	72,7	46,2	14,7	4,4	72,3	37,8	64,2	12,0	27,4	70,8	65,4
DULCE NOMBRE	16,9	41,3	55,6	48,1	17,2	77,8	62,5	7,3	26,7	84,7	42,9	5,4	18,3	81,8	88,2	89,5	48,4	18,1	9,7	25,0	45,5	29,2	9,2	27,5	100,0	69,5
SAN RAMÓN	10,7	38,9	31,4	53,8	20,0	55,6	33,3	3,5	18,9	100,0	33,3	4,3	11,9	100,0	60,0	80,0	50,0	11,5	3,8	55,6	33,3	52,4	5,5	26,9	33,3	49,3
RÍO AZUL	19,1	36,8	50,0	44,0	35,5	33,3	30,2	7,3	30,8	79,3	25,9	4,1	25,7	75,8	76,5	56,4	44,0	19,1	7,8	75,0	26,2	63,0	15,2	29,4	60,0	80,0
CANTÓN: JIMÉNEZ	**23,8**	**36,9**	**69,0**	**82,4**	**31,5**	**60,0**	**50,0**	**15,2**	**36,4**	**74,3**	**38,1**	**6,9**	**31,7**	**60,7**	**76,8**	**57,8**	**88,2**	**26,2**	**15,8**	**71,4**	**53,2**	**41,9**	**15,3**	**32,6**	**72,9**	**47,2**
JUAN VIÑAS	24,2	30,9	81,0	36,8	38,2	46,7	37,9	14,1	33,3	76,0	36,8	7,0	29,9	37,9	74,2	53,8	90,5	30,8	11,9	69,2	40,2	34,3	20,4	22,3	59,0	50,0
TUCURRIQUE	23,9	26,9	39,4	90,9	25,0	66,7	62,5	11,9	40,0	52,9	36,6	3,7	43,0	90,0	100,0	63,6	75,9	28,1	20,9	45,5	68,5	45,1	13,0	36,4	68,4	52,4
PEJIBAYE	23,2	65,7	70,0	47,8	30,0	100,0	71,4	23,3	36,8	85,7	46,7	9,8	26,4	66,7	81,8	71,4	87,6	17,5	19,0	100,0	54,5	53,3	9,9	55,0	79,4	36,8
CANTÓN: TURRIALBA	**36,7**	**38,4**	**76,5**	**44,3**	**34,2**	**67,9**	**57,0**	**27,1**	**33,4**	**82,0**	**47,4**	**14,3**	**44,9**	**85,2**	**68,2**	**58,4**	**92,6**	**37,9**	**34,8**	**63,0**	**37,4**	**40,6**	**17,0**	**48,5**	**57,7**	**49,2**
TURRIALBA	42,0	36,2	78,9	34,3	27,3	61,0	55,9	29,1	36,9	86,2	48,3	20,9	46,4	87,5	75,5	56,9	93,2	41,1	40,4	59,0	39,5	42,5	16,4	47,4	58,2	54,5
LA SUIZA	34,7	62,5	76,5	60,0	30,3	64,7	50,0	28,7	29,3	100,0	70,2	9,7	40,8	100,0	53,8	78,6	92,7	36,6	33,0	64,7	35,5	52,1	20,1	50,8	56,9	55,6
PERALTA	27,4	33,3	100,0	N.A.	N.A.	N.A.	N.A.	7,7	100,0	100,0	33,3	20,6	0,0	N.A.	100,0	100,0	100,0	57,9	73,3	100,0	100,0	0,0	10,8	100,0	100,0	100,0
SANTA CRUZ	24,0	37,9	77,6	75,0	31,0	100,0	46,7	17,0	17,5	81,8	42,9	5,4	30,1	100,0	60,0	100,0	85,0	29,0	17,4	66,7	50,0	20,8	22,9	53,8	56,5	52,4
SANTA TERESITA	22,7	57,1	73,9	33,3	33,3	20,0	62,5	16,1	43,5	75,0	38,5	2,9	46,0	66,7	85,7	64,7	92,1	30,9	23,4	55,6	42,9	33,3	16,9	37,5	70,4	47,8
PAVONES	35,8	46,3	78,9	30,0	45,7	100,0	71,4	31,2	34,9	93,8	25,0	11,0	45,7	78,9	44,4	100,0	94,8	42,6	27,5	69,2	22,4	46,3	18,9	25,9	26,7	57,9
TUIS	32,9	57,1	83,1	71,4	60,0	100,0	66,7	27,8	23,1	100,0	36,0	14,1	50,0	60,0	N.A.	33,3	95,2	25,1	27,1	100,0	50,0	66,7	14,6	30,0	50,0	42,9
TAYUTIC	40,1	13,0	50,8	20,0	21,2	100,0	20,0	32,7	63,6	57,1	33,3	15,3	50,0	77,8	53,8	33,3	91,1	46,9	32,2	100,0	52,9	71,4	23,6	25,0	88,2	33,3
SANTA ROSA	36,9	30,2	80,2	50,0	38,1	100,0	40,0	23,4	33,3	89,2	46,7	16,5	50,0	85,7	66,7	23,8	92,8	40,9	33,6	33,3	31,8	35,7	13,7	61,9	83,3	53,8

CUADRO 6.5 COSTA RICA: PORCENTAJE DE VOTANTES QUE CAMBIARON DE PARTIDO ENTRE PRESIDENCIA Y DIPUTACIONES [1/]
POR PARTIDO, SEGÚN PROVINCIA, CANTÓN Y DISTRITO ADMINISTRATIVO, ELECCIONES 6 DE FEBRERO 2022

PROVINCIA, CANTÓN Y DISTRITO ADMINISTRATIVO	TOTAL	ACCESIBILIDAD SIN EXCLUSIÓN	ACCIÓN CIUDADANA	ALIANZA DEMÓCRATA CRISTIANA	COSTA RICA JUSTA	DE LOS TRABAJADORES	ENCUENTRO NACIONAL	FRENTE AMPLIO	FUERZA NACIONAL	INTEGRACIÓN NACIONAL	JUSTICIA SOCIAL COSTARRICENSE	LIBERACIÓN NACIONAL	LIBERAL PROGRESISTA	MOVIMIENTO LIBERTARIO	MOVIMIENTO SOCIAL DEMÓCRATA COSTARRICENSE	NUESTRO PUEBLO	NUEVA GENERACIÓN	NUEVA REPÚBLICA	PROGRESO SOCIAL DEMOCRÁTICO	PUEBLO UNIDO	REPUBLICANO SOCIAL CRISTIANO	RESTAURACIÓN NACIONAL	UNIDAD SOCIAL CRISTIANA	UNIDOS PODEMOS	UNIÓN COSTARRICENSE DEMOCRÁTICA	UNIÓN LIBERAL
TRES EQUIS	28,3	20,0	70,0	60,0	23,1	100,0	100,0	23,3	20,0	66,7	81,8	13,1	37,2	71,4	33,3	100,0	92,2	35,1	25,7	60,0	53,8	31,3	7,2	45,5	100,0	0,0
LA ISABEL	39,0	27,6	63,7	50,0	42,2	80,0	75,0	29,8	31,1	62,5	31,0	15,9	44,6	81,8	84,6	66,7	92,2	49,4	37,3	71,4	20,5	38,7	14,1	61,9	60,0	41,7
CHIRRIPÓ	31,8	57,9	42,9	50,0	60,0	77,8	55,6	16,4	50,0	58,3	33,3	8,3	35,5	80,0	55,6	33,3	80,0	30,1	42,0	71,4	40,4	38,0	23,0	85,7	45,5	41,2
CANTÓN: ALVARADO	**20,7**	**42,4**	**60,2**	**67,7**	**28,2**	**63,0**	**42,6**	**8,4**	**27,3**	**77,0**	**33,3**	**6,2**	**25,5**	**92,5**	**78,6**	**51,0**	**80,4**	**24,6**	**14,3**	**77,8**	**32,7**	**43,7**	**15,2**	**31,8**	**57,7**	**47,7**
PACAYAS	27,0	48,6	63,2	63,6	33,3	71,4	41,1	11,3	25,0	63,6	21,1	10,8	31,6	92,3	84,6	55,6	82,6	30,1	15,2	100,0	37,3	41,8	17,9	36,8	73,9	58,3
CERVANTES	14,0	39,5	56,9	76,5	22,7	42,9	41,5	5,4	30,7	81,8	51,7	2,5	17,8	90,9	69,2	47,1	74,5	20,2	10,5	62,5	30,5	44,6	9,8	27,5	45,5	40,4
CAPELLADES	24,1	44,4	63,2	60,0	30,0	100,0	47,2	11,1	26,8	100,0	25,0	5,9	34,1	100,0	88,2	66,7	70,7	21,5	19,8	100,0	23,8	45,5	25,5	36,4	42,9	52,9
CANTÓN: OREAMUNO	**17,7**	**34,5**	**59,5**	**68,2**	**24,6**	**59,1**	**59,6**	**6,7**	**27,0**	**77,9**	**43,8**	**6,7**	**21,2**	**77,5**	**78,7**	**55,4**	**78,4**	**21,0**	**7,9**	**75,0**	**31,2**	**42,6**	**13,3**	**39,2**	**56,8**	**67,0**
SAN RAFAEL	18,2	36,5	62,5	66,7	25,8	50,0	55,6	6,7	28,5	77,8	50,8	7,6	20,5	83,4	77,8	55,6	81,2	19,4	8,7	74,4	26,6	40,5	13,2	42,0	59,6	71,7
COT	16,4	29,0	52,9	63,2	33,3	58,6	54,9	7,6	24,1	68,0	30,3	5,7	25,1	60,4	76,9	55,1	60,0	21,2	5,2	73,3	34,0	47,2	11,6	32,0	51,1	51,6
POTRERO CERRADO	19,7	31,4	64,1	71,4	23,1	100,0	76,0	8,1	31,8	100,0	52,4	3,8	30,8	69,2	100,0	100,0	66,7	32,5	10,0	100,0	68,4	38,1	19,8	24,4	23,1	53,8
CIPRESES	16,7	31,8	55,6	78,6	10,5	100,0	55,6	4,5	20,9	84,6	57,1	7,5	16,0	87,5	55,6	42,9	47,4	24,2	7,2	0,0	42,9	54,5	14,2	56,0	100,0	57,1
SANTA ROSA	15,2	45,5	57,9	83,8	17,6	100,0	58,6	6,7	21,1	100,0	30,8	3,1	23,9	100,0	100,0	55,6	55,6	31,7	7,6	100,0	26,8	42,9	13,8	17,1	62,5	100,0
CANTÓN: EL GUARCO	**15,2**	**34,9**	**58,1**	**70,2**	**33,3**	**50,0**	**52,8**	**6,9**	**25,8**	**75,2**	**46,1**	**4,4**	**20,9**	**92,3**	**84,3**	**46,5**	**57,8**	**22,5**	**10,2**	**83,1**	**29,9**	**44,7**	**12,3**	**39,6**	**68,3**	**57,8**
EL TEJAR	14,8	44,3	58,5	67,3	33,3	63,2	66,7	6,4	24,1	75,3	44,9	3,5	20,7	93,3	91,1	54,2	55,4	17,5	9,2	75,8	24,3	44,2	9,9	44,6	55,0	62,2
SAN ISIDRO	15,5	26,8	59,0	67,7	30,6	38,5	40,0	8,8	30,0	71,4	41,3	4,1	26,5	89,6	79,7	29,4	64,9	31,2	10,3	88,2	38,3	46,0	13,9	32,3	77,8	51,3
TOBOSI	16,2	24,1	53,5	88,2	30,3	37,5	50,0	6,7	23,3	83,3	68,4	7,1	15,6	91,7	73,3	41,7	52,8	26,7	13,8	100,0	33,3	45,2	16,3	18,3	75,0	52,4
PATIO DE AGUA	17,2	N.A.	100,0	100,0	81,8	N.A.	100,0	14,3	100,0	N.A.	100,0	7,2	76,5	100,0	N.A.	100,0	100,0	50,0	18,2	100,0	100,0	N.A.	16,5	N.A.	100,0	100,0
PROVINCIA: HEREDIA	**14,8**	**48,0**	**53,2**	**47,5**	**27,8**	**59,2**	**77,7**	**5,9**	**28,8**	**75,6**	**63,9**	**6,5**	**15,0**	**78,5**	**74,8**	**56,2**	**36,4**	**16,1**	**9,6**	**70,7**	**44,0**	**72,2**	**9,7**	**36,6**	**61,4**	**58,3**
CANTÓN: HEREDIA	**13,4**	**49,6**	**55,2**	**42,7**	**31,8**	**58,8**	**83,6**	**5,5**	**31,7**	**80,3**	**62,3**	**4,4**	**14,4**	**83,9**	**74,3**	**53,2**	**20,6**	**13,1**	**8,2**	**74,7**	**40,6**	**65,5**	**5,7**	**33,7**	**63,9**	**63,5**
HEREDIA	12,8	48,4	47,1	38,2	21,8	75,8	86,1	4,3	30,5	86,3	67,1	4,7	14,3	86,0	80,6	76,3	19,2	12,9	8,6	68,4	49,2	72,7	4,6	41,8	78,9	57,3
MERCEDES	13,1	54,9	55,3	39,3	22,8	48,1	92,6	5,1	25,0	85,4	63,9	3,9	14,5	94,1	67,9	46,3	20,3	10,4	10,2	72,7	41,8	72,5	4,3	36,3	60,0	70,6
SAN FRANCISCO	14,2	43,8	58,0	50,3	38,8	63,2	76,6	5,6	35,8	76,5	58,4	4,7	14,4	82,7	73,1	58,4	20,5	14,5	7,4	75,5	40,4	63,8	6,8	30,9	63,6	61,5
ULLOA	12,9	58,0	59,7	35,2	30,2	51,2	86,7	6,7	31,8	70,0	64,7	4,0	14,4	76,6	81,8	34,4	21,1	11,8	6,9	78,9	32,1	56,3	6,1	28,4	61,7	67,0
VARABLANCA	17,0	28,6	100,0	N.A.	50,0	N.A.	71,4	7,1	100,0	100,0	0,0	10,9	17,9	100,0	N.A.	N.A.	60,0	34,8	15,2	N.A.	66,7	71,4	9,5	14,3	100,0	100,0
CANTÓN: BARVA	**17,5**	**49,0**	**53,8**	**51,1**	**22,9**	**73,5**	**85,8**	**4,9**	**23,9**	**78,7**	**68,4**	**7,4**	**18,0**	**81,1**	**75,9**	**54,1**	**24,1**	**13,4**	**10,6**	**67,2**	**31,7**	**85,5**	**10,9**	**29,3**	**60,7**	**54,9**
BARVA	19,8	67,3	47,7	31,0	18,6	71,4	82,2	2,9	26,5	100,0	69,2	9,7	19,6	75,0	68,0	80,0	20,0	17,9	15,5	60,0	37,3	86,7	9,7	34,2	69,5	56,4
SAN PEDRO	18,1	51,3	57,5	57,6	24,1	100,0	80,4	6,6	25,9	68,4	73,0	7,3	17,7	87,5	70,4	45,5	28,9	14,2	10,7	100,0	30,4	84,9	9,5	26,8	71,4	54,6
SAN PABLO	18,0	47,7	54,4	47,4	19,5	66,7	71,4	3,5	22,6	81,8	65,5	8,3	20,4	68,0	81,8	57,1	23,8	10,9	9,2	77,8	24,7	86,5	14,4	24,0	37,1	62,4
SAN ROQUE	20,2	36,8	62,8	77,8	28,2	55,6	96,3	5,6	20,0	100,0	77,8	9,8	15,8	100,0	100,0	50,0	17,6	16,1	12,4	66,7	47,8	84,6	15,0	38,9	81,8	42,1
SANTA LUCÍA	14,2	48,7	51,1	41,7	24,8	69,2	93,7	5,6	26,3	100,0	57,9	4,4	16,5	80,0	60,0	42,9	16,7	9,4	8,4	53,8	29,4	82,5	8,2	45,0	27,3	55,2
SAN JOSÉ DE LA MONTAÑA	15,1	37,3	57,3	71,4	24,2	77,8	48,4	5,8	19,4	57,1	73,9	5,0	18,3	78,9	100,0	57,1	34,8	12,7	7,4	57,1	36,2	84,8	10,4	21,4	100,0	50,9
CANTÓN: SANTO DOMINGO	**11,1**	**47,7**	**50,2**	**42,2**	**26,3**	**50,0**	**53,3**	**5,2**	**27,8**	**79,6**	**53,3**	**2,9**	**13,0**	**73,8**	**83,9**	**41,1**	**22,8**	**12,1**	**6,2**	**62,8**	**34,8**	**61,1**	**5,7**	**37,3**	**57,9**	**63,2**
SANTO DOMINGO	10,1	40,3	51,4	37,5	32,4	38,5	69,2	3,9	27,7	80,6	50,0	1,9	11,4	47,8	100,0	33,3	30,8	12,1	5,8	50,0	29,4	64,7	8,8	34,0	41,2	67,7
SAN VICENTE	9,4	37,5	53,6	27,3	29,2	41,2	61,9	4,7	41,5	100,0	76,5	2,3	7,8	60,0	100,0	25,0	28,9	5,9	9,5	40,0	64,7	52,0	5,2	32,4	33,3	76,8
SAN MIGUEL	10,8	60,7	39,3	42,9	17,2	69,2	51,5	7,8	26,1	69,2	30,8	2,3	14,9	100,0	63,6	36,8	14,6	9,7	5,4	40,0	44,0	65,7	4,6	22,6	50,0	51,2
PARACITO	12,9	33,3	76,5	69,2	23,1	60,0	100,0	4,5	45,5	100,0	53,8	7,8	17,0	100,0	N.A.	100,0	30,0	12,9	2,2	80,0	30,0	33,3	1,5	14,3	71,4	83,0
SANTO TOMÁS	11,3	56,9	52,8	33,3	18,8	42,9	69,2	3,4	29,2	83,3	53,8	3,3	12,6	77,8	100,0	80,0	35,7	15,4	5,7	50,0	28,0	83,0	5,5	53,3	100,0	61,0
SANTA ROSA	12,4	41,0	50,0	55,0	28,6	66,7	37,7	7,0	19,4	54,5	51,2	2,9	16,1	85,7	100,0	46,7	19,1	16,9	5,5	100,0	35,1	62,8	6,2	26,7	68,4	50,8
TURES	12,9	58,3	37,5	27,3	27,8	40,0	44,4	7,0	31,3	100,0	86,7	3,8	14,4	60,0	60,0	46,7	23,1	13,1	8,2	100,0	14,3	58,3	6,2	54,2	63,6	72,7
PARÁ	11,9	61,0	60,0	37,5	29,4	33,3	58,3	2,7	11,8	100,0	40,0	4,0	18,9	83,3	71,4	23,1	8,3	7,9	5,4	80,0	30,0	66,7	2,9	28,9	100,0	48,6
CANTÓN: SANTA BÁRBARA	**13,5**	**39,4**	**53,5**	**42,2**	**23,0**	**56,9**	**77,2**	**6,1**	**23,2**	**80,2**	**62,9**	**4,1**	**18,1**	**81,7**	**72,4**	**58,9**	**33,3**	**13,5**	**8,7**	**78,7**	**51,0**	**71,7**	**7,9**	**29,3**	**66,7**	**57,6**
SANTA BÁRBARA	12,9	44,8	55,0	44,4	15,9	64,7	63,6	5,4	32,1	90,0	64,1	3,7	16,4	67,7	70,0	50,0	35,8	12,9	9,4	63,6	56,6	64,8	6,4	36,7	70,0	66,7
SAN PEDRO	13,1	60,0	60,0	33,3	21,2	100,0	76,5	8,4	15,4	87,5	78,9	1,8	14,6	66,7	100,0	100,0	33,3	16,6	9,1	100,0	67,7	80,6	5,7	17,2	100,0	66,7
SAN JUAN	11,6	40,0	43,1	42,9	24,1	16,7	90,5	6,1	16,7	70,0	63,0	2,4	18,3	100,0	60,0	28,6	27,3	6,5	8,0	88,2	48,7	76,7	7,6	30,6	60,0	41,2

CUADRO 6.5 COSTA RICA: PORCENTAJE DE VOTANTES QUE CAMBIARON DE PARTIDO ENTRE PRESIDENCIA Y DIPUTACIONES [1/]
POR PARTIDO, SEGÚN PROVINCIA, CANTÓN Y DISTRITO ADMINISTRATIVO, ELECCIONES 6 DE FEBRERO 2022

PROVINCIA, CANTÓN Y DISTRITO ADMINISTRATIVO	TOTAL	ACCESIBILIDAD SIN EXCLUSIÓN	ACCIÓN CIUDADANA	ALIANZA DEMÓCRATA CRISTIANA	COSTA RICA JUSTA	DE LOS TRABAJADORES	ENCUENTRO NACIONAL	FRENTE AMPLIO	FUERZA NACIONAL	INTEGRACIÓN NACIONAL	JUSTICIA SOCIAL COSTARRICENSE	LIBERACIÓN NACIONAL	LIBERAL PROGRESISTA	MOVIMIENTO LIBERTARIO	MOVIMIENTO SOCIAL DEMÓCRATA COSTARRICENSE	NUESTRO PUEBLO	NUEVA GENERACIÓN	NUEVA REPÚBLICA	PROGRESO SOCIAL DEMOCRÁTICO	PUEBLO UNIDO	REPUBLICANO SOCIAL CRISTIANO	RESTAURACIÓN NACIONAL	UNIDAD SOCIAL CRISTIANA	UNIDOS PODEMOS	UNIÓN COSTARRICENSE DEMOCRÁTICA	UNIÓN LIBERAL
JESÚS	15,6	25,5	60,0	37,9	34,2	75,0	77,5	4,4	33,3	71,4	48,1	6,4	20,8	75,0	66,7	66,7	25,7	16,0	9,9	100,0	31,5	74,2	10,9	21,1	57,1	53,8
SANTO DOMINGO	16,1	51,7	55,0	45,5	29,4	100,0	100,0	8,2	33,3	75,0	40,0	4,6	21,0	89,5	60,0	100,0	80,0	20,1	6,8	100,0	37,9	72,4	9,3	46,2	50,0	85,7
PURABÁ	12,8	38,2	52,4	60,0	27,3	14,3	65,2	7,1	12,0	100,0	77,8	5,3	17,8	81,0	100,0	60,0	33,3	13,9	6,2	80,0	26,5	64,3	6,9	28,9	100,0	72,4
CANTÓN: SAN RAFAEL	**12,5**	**50,1**	**49,4**	**45,8**	**20,8**	**78,8**	**79,3**	**5,9**	**28,4**	**75,0**	**72,8**	**3,9**	**13,7**	**72,4**	**71,0**	**56,0**	**25,6**	**11,1**	**8,5**	**65,4**	**39,9**	**67,1**	**5,7**	**34,2**	**62,5**	**55,4**
SAN RAFAEL	13,1	44,8	51,2	33,3	15,8	81,8	84,0	5,7	33,3	83,3	76,9	4,3	15,7	60,0	57,9	56,5	24,7	10,4	10,3	60,0	33,3	70,4	4,6	37,6	100,0	58,3
SAN JOSECITO	12,9	43,4	55,6	54,5	26,3	100,0	77,1	4,6	21,1	91,7	69,7	3,1	13,0	80,0	71,4	52,4	35,1	12,6	8,1	66,7	38,5	74,3	7,8	37,9	70,0	52,8
SANTIAGO	13,0	54,1	57,5	33,3	24,4	80,0	82,6	4,0	25,0	50,0	84,1	4,1	13,2	66,7	75,0	47,4	18,2	12,7	7,1	100,0	45,0	71,4	6,2	40,2	57,1	54,2
LOS ÁNGELES	11,3	58,5	41,3	46,3	22,4	54,5	62,5	5,9	29,5	70,0	60,0	3,7	11,6	81,3	77,8	56,3	25,3	10,5	7,5	100,0	46,9	63,6	5,2	28,4	54,8	55,3
CONCEPCIÓN	12,8	44,7	44,7	63,6	13,3	100,0	80,6	11,1	33,3	66,7	62,5	5,1	17,0	77,8	100,0	71,4	36,0	7,9	8,9	33,3	30,4	35,7	5,5	24,1	33,3	57,9
CANTÓN: SAN ISIDRO	**12,1**	**44,6**	**50,3**	**44,8**	**23,1**	**50,9**	**74,0**	**4,6**	**37,0**	**84,2**	**73,5**	**4,6**	**12,9**	**80,8**	**60,0**	**63,9**	**28,2**	**12,1**	**8,9**	**55,6**	**46,8**	**65,4**	**3,8**	**45,6**	**64,7**	**55,4**
SAN ISIDRO	12,1	51,0	57,0	57,9	26,5	29,4	88,2	5,1	36,4	70,0	70,8	5,1	13,6	76,9	72,7	84,6	27,7	12,0	7,4	50,0	45,1	66,7	2,9	43,2	66,7	44,3
SAN JOSÉ	9,5	34,7	52,5	44,4	14,8	81,8	39,4	2,6	44,8	100,0	100,0	3,7	10,0	86,7	55,6	46,7	21,1	9,5	6,2	66,7	48,1	52,0	4,0	22,9	100,0	66,7
CONCEPCIÓN	12,2	50,0	42,9	33,3	18,2	66,7	77,8	6,3	42,9	100,0	76,5	4,0	14,8	100,0	33,3	38,5	55,6	17,7	9,7	33,3	39,1	76,5	4,7	57,6	33,3	100,0
SAN FRANCISCO	17,7	33,3	29,4	33,3	31,0	100,0	77,8	5,2	22,2	100,0	64,7	5,4	16,1	71,4	33,3	66,7	33,3	12,3	20,0	100,0	75,0	69,2	5,0	52,4	66,7	50,0
CANTÓN: BELÉN	**18,3**	**47,1**	**47,0**	**50,0**	**20,7**	**47,4**	**44,8**	**5,9**	**29,5**	**83,5**	**58,5**	**11,0**	**15,7**	**88,9**	**81,0**	**50,0**	**21,6**	**17,1**	**13,3**	**77,8**	**30,2**	**61,4**	**31,7**	**24,1**	**52,4**	**56,5**
SAN ANTONIO	19,1	45,5	43,2	40,0	18,2	44,0	42,9	6,7	34,7	85,5	50,0	10,5	20,4	85,2	55,6	52,0	20,5	18,1	13,7	100,0	32,1	70,5	30,8	25,7	70,0	53,2
LA RIBERA	20,9	47,2	50,8	50,0	25,9	50,0	45,5	7,6	24,5	68,4	56,5	13,6	17,4	81,8	100,0	46,7	21,4	19,3	14,1	50,0	20,9	50,0	35,8	34,9	33,3	61,8
LA ASUNCIÓN	12,7	52,4	50,0	75,0	18,2	60,0	50,0	1,6	29,7	100,0	100,0	8,0	7,7	100,0	100,0	50,0	26,3	10,5	10,8	100,0	60,0	53,8	24,6	6,3	100,0	54,2
CANTÓN: FLORES	**12,2**	**48,4**	**59,5**	**46,2**	**31,2**	**71,4**	**67,6**	**4,6**	**28,6**	**81,0**	**73,8**	**3,8**	**15,0**	**56,4**	**78,6**	**48,4**	**22,5**	**10,8**	**8,2**	**84,6**	**63,0**	**69,5**	**7,6**	**29,8**	**51,2**	**49,4**
SAN JOAQUÍN	13,0	54,7	62,6	44,8	32,4	84,6	70,0	4,4	32,4	66,7	81,3	4,4	14,4	65,2	84,6	63,6	21,9	10,6	10,5	75,0	61,4	67,7	5,6	33,3	57,9	60,9
BARRANTES	10,8	40,7	59,5	100,0	34,1	50,0	60,0	6,5	14,3	100,0	33,3	2,7	13,2	38,5	66,7	42,9	14,3	9,1	7,2	100,0	66,7	81,8	8,9	33,3	42,9	43,8
LLORENTE	11,7	43,4	51,2	36,8	26,0	71,4	66,7	3,8	29,0	81,0	80,0	3,5	18,0	57,9	77,8	38,5	33,3	11,5	5,3	100,0	66,3	66,7	10,2	23,3	46,7	34,5
CANTÓN: SAN PABLO	**12,3**	**50,4**	**61,9**	**66,7**	**23,6**	**57,4**	**84,0**	**4,2**	**23,8**	**76,7**	**73,7**	**4,9**	**12,9**	**67,2**	**82,4**	**65,4**	**32,5**	**13,7**	**7,2**	**70,6**	**33,3**	**64,6**	**3,6**	**29,4**	**56,3**	**64,1**
SAN PABLO	12,7	51,0	60,4	63,9	24,1	58,6	84,9	4,4	25,7	81,0	72,8	5,3	13,1	66,0	91,7	67,0	37,4	13,3	7,7	74,2	37,8	64,3	3,8	25,4	65,4	63,8
RINCÓN DE SABANILLA	11,2	48,4	67,0	73,9	22,5	55,6	81,2	3,6	17,9	66,7	76,2	3,9	12,3	71,4	60,0	55,6	20,8	14,8	6,0	33,3	23,8	65,2	3,1	43,6	16,7	64,9
CANTÓN: SARAPIQUÍ	**27,7**	**47,4**	**46,2**	**61,5**	**38,2**	**49,2**	**52,7**	**18,8**	**33,1**	**59,2**	**46,9**	**19,3**	**32,8**	**75,8**	**73,8**	**75,4**	**62,9**	**29,1**	**23,4**	**71,7**	**52,5**	**58,7**	**20,7**	**54,3**	**65,5**	**40,5**
PUERTO VIEJO	29,9	36,5	44,6	66,7	53,6	62,5	60,0	25,9	29,3	53,8	50,0	23,6	35,0	73,3	63,0	80,0	56,7	31,6	25,6	86,7	40,6	50,0	23,9	62,5	61,5	42,6
LA VIRGEN	26,4	50,0	49,3	47,4	53,6	40,0	44,0	16,8	37,3	59,4	41,2	16,3	41,6	87,5	100,0	85,7	65,5	31,0	25,2	100,0	77,1	73,3	12,5	64,6	77,8	60,0
HORQUETAS	27,1	50,1	45,1	63,6	29,5	48,4	52,5	16,3	33,8	66,4	46,2	17,8	28,2	76,5	75,6	66,7	63,8	27,1	22,3	65,6	50,5	57,5	23,6	36,2	59,3	34,8
LLANURAS DEL GASPAR	30,6	100,0	100,0	N.A.	33,3	0,0	N.A.	33,3	33,3	50,0	0,0	34,9	33,3	0,0	33,3	N.A.	80,0	35,1	18,6	N.A.	100,0	100,0	26,3	0,0	100,0	N.A.
CUREÑA	18,4	100,0	100,0	N.A.	100,0	N.A.	100,0	0,0	0,0	11,1	100,0	8,3	33,3	N.A.	N.A.	100,0	66,7	58,3	5,0	33,3	100,0	33,3	16,7	100,0	100,0	0,0
PROVINCIA: GUANACASTE	**24,2**	**59,8**	**43,7**	**53,4**	**38,0**	**65,8**	**50,2**	**24,7**	**35,6**	**74,2**	**55,4**	**12,3**	**29,6**	**83,7**	**59,0**	**68,9**	**53,1**	**31,8**	**17,9**	**74,8**	**59,9**	**63,0**	**16,8**	**47,5**	**61,1**	**49,4**
CANTÓN: LIBERIA	**25,3**	**56,3**	**34,9**	**46,9**	**24,8**	**66,7**	**60,0**	**28,0**	**33,6**	**72,0**	**54,4**	**10,2**	**30,9**	**80,4**	**66,2**	**59,3**	**37,6**	**32,2**	**25,5**	**62,8**	**52,8**	**51,0**	**22,6**	**41,7**	**45,2**	**42,1**
LIBERIA	25,5	56,0	34,8	45,1	23,7	70,5	56,9	27,4	31,4	67,0	55,5	10,6	30,5	79,7	65,6	60,6	34,7	31,9	25,1	70,6	50,9	51,2	23,1	40,3	45,3	41,8
CAÑAS DULCES	21,0	50,0	28,0	100,0	30,4	N.A.	100,0	24,5	64,7	100,0	20,0	6,2	38,6	100,0	60,0	57,9	100,0	22,7	26,8	100,0	80,0	51,2	16,0	71,4	71,4	100,0
MAYORGA	18,4	81,8	37,5	100,0	50,0	0,0	100,0	36,0	33,3	100,0	60,0	2,2	30,0	N.A.	50,0	0,0	100,0	44,3	35,5	33,3	20,0	33,3	17,8	100,0	33,3	20,0
NACASCOLO	19,9	58,3	50,0	100,0	41,2	0,0	100,0	15,8	38,5	92,9	63,6	7,3	20,5	100,0	100,0	N.A.	42,9	35,9	24,3	N.A.	54,5	83,3	7,0	50,0	25,0	20,0
CURUBANDÉ	35,2	64,7	39,4	33,3	50,0	100,0	100,0	45,6	53,8	100,0	66,7	19,6	45,5	60,0	100,0	57,1	57,1	47,5	34,5	20,0	57,9	33,3	33,1	20,0	42,9	45,5
CANTÓN: NICOYA	**25,9**	**51,4**	**41,0**	**41,0**	**47,2**	**62,1**	**49,1**	**24,7**	**39,7**	**75,7**	**56,0**	**19,2**	**38,2**	**80,3**	**55,2**	**69,6**	**57,1**	**38,8**	**14,7**	**72,3**	**53,5**	**64,4**	**12,9**	**53,2**	**58,8**	**46,2**
NICOYA	26,0	46,3	36,1	39,3	40,4	60,0	51,3	25,5	43,7	75,3	55,6	21,3	46,0	73,1	58,2	68,2	51,4	36,3	12,1	61,1	52,2	64,5	14,6	61,3	54,2	49,3
MANSIÓN	28,1	54,4	47,8	77,8	38,2	60,0	38,1	26,0	36,2	84,5	50,0	23,2	22,9	80,0	77,8	60,0	73,5	36,4	19,5	100,0	42,9	58,5	10,8	60,0	65,7	50,0
SAN ANTONIO	31,5	73,1	43,4	30,0	84,0	60,0	44,8	32,1	19,0	69,7	51,7	23,5	50,0	87,5	33,3	73,3	47,8	47,1	20,2	100,0	71,4	52,9	15,5	41,8	57,4	60,0
QUEBRADA HONDA	20,6	75,0	53,8	66,7	18,2	100,0	45,5	16,6	31,6	100,0	84,6	13,6	38,5	100,0	45,5	100,0	61,9	48,3	14,2	100,0	73,3	88,9	5,0	66,7	75,0	33,3

CUADRO 6.5 COSTA RICA: PORCENTAJE DE VOTANTES QUE CAMBIARON DE PARTIDO ENTRE PRESIDENCIA Y DIPUTACIONES [1/]
POR PARTIDO, SEGÚN PROVINCIA, CANTÓN Y DISTRITO ADMINISTRATIVO, ELECCIONES 6 DE FEBRERO 2022

PROVINCIA, CANTÓN Y DISTRITO ADMINISTRATIVO	TOTAL	ACCESIBILIDAD SIN EXCLUSIÓN	ACCIÓN CIUDADANA	ALIANZA DEMÓCRATA CRISTIANA	COSTA RICA JUSTA	DE LOS TRABAJADORES	ENCUENTRO NACIONAL	FRENTE AMPLIO	FUERZA NACIONAL	INTEGRACIÓN NACIONAL	JUSTICIA SOCIAL COSTARRICENSE	LIBERACIÓN NACIONAL	LIBERAL PROGRESISTA	MOVIMIENTO LIBERTARIO	MOVIMIENTO SOCIAL DEMÓCRATA COSTARRICENSE	NUESTRO PUEBLO	NUEVA GENERACIÓN	NUEVA REPÚBLICA	PROGRESO SOCIAL DEMOCRÁTICO	PUEBLO UNIDO	REPUBLICANO SOCIAL CRISTIANO	RESTAURACIÓN NACIONAL	UNIDAD SOCIAL CRISTIANA	UNIDOS PODEMOS	UNIÓN COSTARRICENSE DEMOCRÁTICA	UNIÓN LIBERAL
SÁMARA	20,2	27,3	83,3	66,7	66,7	50,0	62,5	9,2	50,0	83,3	68,4	10,5	25,0	71,4	100,0	100,0	77,8	34,9	8,2	100,0	36,8	86,2	8,5	33,3	48,1	33,3
NOSARA	23,2	40,7	36,8	44,0	52,4	66,7	64,7	15,6	20,0	80,0	51,7	5,7	18,9	71,4	50,0	63,6	57,6	42,9	16,2	66,7	45,0	60,0	16,5	38,5	75,0	27,3
BELÉN DE NOSARITA	22,5	66,7	50,0	25,0	67,6	100,0	33,3	32,4	31,0	66,7	52,4	16,7	47,4	100,0	80,0	60,0	50,0	38,6	26,6	60,0	65,5	69,2	3,9	73,3	23,1	66,7
CANTÓN: SANTA CRUZ	**22,9**	**71,1**	**59,9**	**51,8**	**25,8**	**54,8**	**63,1**	**22,9**	**24,9**	**71,8**	**45,3**	**10,7**	**15,9**	**76,8**	**55,4**	**69,0**	**61,4**	**32,8**	**11,5**	**79,2**	**58,0**	**53,7**	**15,1**	**44,1**	**60,8**	**58,7**
SANTA CRUZ	23,9	79,4	64,6	46,2	21,1	60,0	63,6	30,6	21,6	80,0	47,0	12,8	11,1	83,3	52,7	58,6	61,0	33,0	9,8	66,7	53,8	58,2	14,1	60,5	55,3	51,6
BOLSÓN	27,2	50,0	40,0	66,7	33,3	71,4	50,0	4,0	40,0	68,9	77,8	12,5	25,8	33,3	100,0	100,0	100,0	37,8	38,6	100,0	73,1	71,4	19,8	33,3	100,0	33,3
VEINTISIETE DE ABRIL	19,6	57,6	68,3	100,0	20,0	55,6	75,0	14,2	19,3	61,5	33,3	7,7	23,4	66,7	75,0	100,0	60,0	28,7	7,6	88,2	53,2	61,5	12,7	37,1	46,7	69,2
TEMPATE	20,3	17,6	58,9	53,8	37,5	50,0	33,3	14,7	39,4	50,0	50,0	13,7	13,5	100,0	45,5	50,0	55,6	27,9	13,8	66,7	53,8	67,6	11,2	47,4	100,0	71,4
CARTAGENA	25,3	54,2	54,8	50,0	33,3	50,0	100,0	18,1	40,0	54,3	46,7	9,1	18,7	100,0	66,7	100,0	23,1	30,3	14,3	100,0	52,0	37,9	29,2	46,7	56,5	57,1
CUAJINIQUIL	31,5	54,5	77,3	100,0	40,0	60,0	100,0	6,3	44,4	60,0	23,1	12,6	34,3	100,0	50,0	33,3	85,5	50,0	24,1	100,0	66,7	33,3	16,7	55,6	100,0	66,7
DIRIÁ	20,6	66,2	38,5	30,4	50,0	42,9	66,7	27,1	24,5	65,1	33,3	4,7	13,9	60,0	45,5	100,0	71,4	43,9	16,4	63,6	53,2	36,8	10,2	16,9	100,0	57,1
CABO VELAS	21,7	33,3	61,3	100,0	45,5	71,4	33,3	15,1	14,3	73,3	50,0	11,9	12,3	75,0	71,4	N.A.	100,0	33,0	14,4	100,0	61,9	55,6	21,3	40,0	45,5	33,3
TAMARINDO	20,4	43,5	61,6	33,3	31,4	27,3	50,0	19,4	23,5	82,4	57,9	6,0	21,3	68,4	61,9	75,0	40,4	29,1	7,3	100,0	63,3	43,8	21,6	69,2	73,3	67,7
CANTÓN: BAGACES	**22,6**	**52,0**	**17,0**	**47,8**	**30,9**	**83,3**	**48,9**	**12,9**	**42,3**	**83,3**	**59,3**	**8,0**	**38,9**	**94,4**	**64,3**	**60,0**	**26,6**	**25,2**	**16,2**	**75,0**	**57,9**	**61,4**	**18,1**	**66,8**	**62,0**	**39,5**
BAGACES	23,3	44,3	21,8	37,1	26,2	100,0	53,3	10,7	42,9	73,3	55,6	7,5	35,8	92,0	66,7	100,0	47,6	28,4	22,8	100,0	58,7	58,2	19,1	44,7	65,4	37,8
LA FORTUNA	18,6	65,5	11,1	100,0	23,8	100,0	50,0	14,0	30,0	100,0	65,2	8,6	42,0	100,0	33,3	66,7	9,1	15,3	10,3	0,0	68,4	68,8	15,6	85,3	11,1	53,8
MOGOTE	26,2	51,7	15,8	71,4	52,4	66,7	60,0	17,1	47,8	100,0	56,5	12,0	40,6	100,0	100,0	20,0	15,2	24,0	14,8	100,0	38,5	100,0	21,1	75,5	77,8	36,0
RÍO NARANJO	16,1	66,7	60,0	100,0	33,3	N.A.	25,0	23,1	60,0	100,0	75,0	3,0	50,0	100,0	100,0	100,0	100,0	27,2	9,1	100,0	100,0	85,7	5,7	50,0	100,0	33,3
CANTÓN: CARRILLO	**24,4**	**52,9**	**44,5**	**60,7**	**45,0**	**55,6**	**60,9**	**24,1**	**33,3**	**63,0**	**49,0**	**12,7**	**29,3**	**75,0**	**46,8**	**70,8**	**49,3**	**33,1**	**22,3**	**87,9**	**42,9**	**62,9**	**17,8**	**68,9**	**65,3**	**57,6**
FILADELFIA	27,2	45,5	46,3	36,6	33,3	20,0	57,1	24,9	36,6	77,8	61,5	22,1	36,4	77,8	25,6	100,0	60,0	35,7	26,4	80,0	39,6	64,3	20,9	86,7	46,2	56,5
PALMIRA	22,2	73,3	58,1	60,0	42,5	55,6	100,0	36,5	25,9	73,3	44,4	9,0	29,6	20,0	100,0	33,3	24,3	36,0	23,5	100,0	23,1	55,6	8,0	73,3	86,7	73,3
SARDINAL	22,0	30,7	41,2	82,2	50,0	50,0	42,9	15,0	36,5	77,8	52,1	5,3	22,2	86,7	82,6	76,0	69,0	27,2	18,6	80,0	52,2	69,7	17,2	64,1	68,0	57,1
BELÉN	26,5	57,3	41,0	63,6	30,4	71,4	100,0	37,3	30,1	37,5	36,8	12,7	41,0	81,8	71,4	71,4	26,3	38,7	26,4	100,0	44,1	55,2	21,4	61,9	67,3	47,4
CANTÓN: CAÑAS	**28,0**	**28,9**	**30,5**	**46,2**	**29,8**	**81,8**	**47,8**	**26,9**	**46,2**	**87,5**	**57,7**	**19,0**	**35,1**	**84,8**	**82,9**	**66,7**	**36,6**	**36,9**	**25,8**	**52,4**	**80,1**	**62,7**	**22,7**	**25,5**	**63,3**	**44,3**
CAÑAS	28,0	29,0	31,2	40,0	25,6	85,2	42,1	25,0	47,1	92,0	56,3	20,6	34,5	83,3	85,2	57,9	28,6	34,9	24,5	47,4	79,5	64,2	22,3	31,5	52,4	40,6
PALMIRA	27,5	100,0	33,3	50,0	25,0	100,0	100,0	25,0	33,3	100,0	68,4	13,4	42,9	100,0	50,0	100,0	60,0	41,8	29,2	N.A.	76,5	75,0	25,8	0,0	60,0	100,0
SAN MIGUEL	31,2	33,3	33,3	100,0	80,0	100,0	50,0	38,8	80,0	100,0	33,3	18,4	61,5	100,0	100,0	60,0	100,0	47,1	30,1	N.A.	79,7	77,8	23,7	18,9	100,0	50,0
BEBEDERO	27,3	12,5	14,3	60,0	66,7	100,0	100,0	42,9	9,1	N.A.	100,0	9,6	17,6	100,0	N.A.	80,0	100,0	53,5	41,5	100,0	100,0	39,1	24,5	24,1	100,0	50,0
POROZAL	24,8	100,0	33,3	100,0	100,0	0,0	100,0	60,0	100,0	0,0	71,4	14,2	33,3	N.A.	100,0	N.A.	100,0	31,1	45,5	N.A.	100,0	50,0	22,7	100,0	100,0	100,0
CANTÓN: ABANGARES	**23,6**	**65,7**	**41,6**	**60,8**	**43,7**	**85,7**	**58,1**	**26,0**	**42,5**	**81,3**	**60,4**	**5,9**	**31,3**	**86,7**	**76,5**	**85,2**	**78,5**	**16,3**	**23,9**	**77,8**	**45,2**	**72,4**	**14,5**	**41,9**	**63,2**	**47,6**
LAS JUNTAS	24,6	44,4	25,3	48,1	41,0	100,0	58,3	31,2	33,3	83,3	57,6	7,0	34,2	85,6	80,0	85,7	76,6	10,7	28,8	66,7	45,8	73,8	8,8	35,4	42,9	46,3
SIERRA	22,4	25,0	60,0	60,0	42,9	60,0	66,7	26,7	60,0	71,4	57,9	6,9	18,9	94,3	100,0	100,0	94,9	20,0	14,0	100,0	40,7	80,0	17,6	100,0	63,6	37,5
SAN JUAN	23,6	100,0	71,4	33,3	100,0	100,0	66,7	22,7	20,0	80,0	45,5	5,8	35,3	82,9	50,0	60,0	75,0	17,5	27,7	N.A.	17,6	83,3	26,8	40,0	100,0	77,8
COLORADO	21,9	71,4	53,8	87,5	41,7	N.A.	42,9	15,2	55,6	78,5	71,4	3,7	31,1	88,2	71,4	100,0	80,0	31,2	16,4	N.A.	58,1	65,4	15,0	53,8	75,0	47,4
CANTÓN: TILARÁN	**17,0**	**34,9**	**52,0**	**73,9**	**41,1**	**58,6**	**56,3**	**22,1**	**31,8**	**76,9**	**73,9**	**6,9**	**31,7**	**84,2**	**66,7**	**81,0**	**18,9**	**23,8**	**9,5**	**77,8**	**68,2**	**72,8**	**12,5**	**46,0**	**75,0**	**52,8**
TILARÁN	14,6	32,0	53,3	65,5	36,8	50,0	31,7	20,2	25,0	84,6	80,6	6,9	27,0	68,4	77,8	63,6	15,1	18,2	6,1	71,4	65,9	70,4	8,9	41,9	52,4	63,3
QUEBRADA GRANDE	23,4	0,0	73,6	100,0	66,7	33,3	55,6	22,2	50,0	100,0	33,3	4,7	37,5	100,0	60,0	N.A.	100,0	41,6	26,1	100,0	83,3	75,0	13,9	0,0	100,0	100,0
TRONADORA	17,0	25,0	33,3	100,0	40,0	100,0	100,0	40,8	55,6	100,0	77,8	4,5	25,4	100,0	33,3	100,0	28,6	23,8	3,2	100,0	91,3	100,0	12,0	55,6	100,0	71,4
SANTA ROSA	14,2	66,7	28,6	100,0	25,0	33,3	71,4	19,6	100,0	50,0	71,4	3,4	34,7	100,0	42,9	100,0	16,7	23,3	6,8	100,0	75,9	47,4	8,5	60,0	100,0	0,0
LÍBANO	24,8	100,0	100,0	N.A.	60,0	N.A.	50,0	45,5	33,3	100,0	100,0	7,9	44,4	N.A.	100,0	100,0	100,0	46,3	21,3	100,0	71,4	100,0	30,3	100,0	50,0	100,0
TIERRAS MORENAS	15,2	50,0	16,7	100,0	33,3	100,0	100,0	24,1	50,0	N.A.	20,0	5,6	45,9	100,0	33,3	N.A.	20,0	28,7	12,2	100,0	85,2	77,8	5,9	100,0	100,0	20,0
ARENAL	25,0	33,3	14,3	N.A.	46,7	100,0	100,0	16,7	33,3	33,3	100,0	14,6	49,1	100,0	66,7	100,0	14,3	36,3	26,8	N.A.	57,2	80,0	18,5	60,0	100,0	42,9
CABECERAS	16,5	0,0	64,7	50,0	100,0	100,0	0,0	16,7	16,7	100,0	77,8	5,2	64,3	100,0	100,0	N.A.	100,0	22,1	12,0	33,3	76,5	75,0	9,2	0,0	100,0	0,0
CANTÓN: NANDAYURE	**27,0**	**69,0**	**40,8**	**81,8**	**50,0**	**100,0**	**63,3**	**30,9**	**41,5**	**68,5**	**61,6**	**11,4**	**35,9**	**87,5**	**60,0**	**100,0**	**57,5**	**45,6**	**25,6**	**83,3**	**55,2**	**80,0**	**13,3**	**39,8**	**78,2**	**36,0**
CARMONA	20,9	66,7	21,7	100,0	68,8	100,0	71,4	24,2	50,0	62,5	42,9	5,7	33,3	60,0	100,0	100,0	100,0	38,5	26,8	100,0	35,7	65,2	9,9	46,7	55,6	42,9
SANTA RITA	30,6	74,5	20,0	80,0	39,1	100,0	33,3	44,4	26,3	70,6	85,7	16,6	35,4	100,0	100,0	N.A.	63,0	41,1	21,6	33,3	42,9	80,9	7,5	55,6	38,5	20,0

CUADRO 6.5 COSTA RICA: PORCENTAJE DE VOTANTES QUE CAMBIARON DE PARTIDO ENTRE PRESIDENCIA Y DIPUTACIONES [1/]
POR PARTIDO, SEGÚN PROVINCIA, CANTÓN Y DISTRITO ADMINISTRATIVO, ELECCIONES 6 DE FEBRERO 2022

PROVINCIA, CANTÓN Y DISTRITO ADMINISTRATIVO	TOTAL	ACCESIBILIDAD SIN EXCLUSIÓN	ACCIÓN CIUDADANA	ALIANZA DEMÓCRATA CRISTIANA	COSTA RICA JUSTA	DE LOS TRABAJADORES	ENCUENTRO NACIONAL	FRENTE AMPLIO	FUERZA NACIONAL	INTEGRACIÓN NACIONAL	JUSTICIA SOCIAL COSTARRICENSE	LIBERACIÓN NACIONAL	LIBERAL PROGRESISTA	MOVIMIENTO LIBERTARIO	MOVIMIENTO SOCIAL DEMÓCRATA COSTARRICENSE	NUESTRO PUEBLO	NUEVA GENERACIÓN	NUEVA REPÚBLICA	PROGRESO SOCIAL DEMOCRÁTICO	PUEBLO UNIDO	REPUBLICANO SOCIAL CRISTIANO	RESTAURACIÓN NACIONAL	UNIDAD SOCIAL CRISTIANA	UNIDOS PODEMOS	UNIÓN COSTARRICENSE DEMOCRÁTICA	UNIÓN LIBERAL
ZAPOTAL	15,9	100,0	60,0	20,0	33,3	100,0	75,0	26,3	23,8	66,7	33,3	4,6	36,0	N.A.	100,0	100,0	33,3	28,2	18,1	100,0	0,0	100,0	11,5	14,3	100,0	100,0
SAN PABLO	39,3	33,3	42,9	100,0	20,0	100,0	14,3	32,7	52,9	46,7	100,0	25,4	42,9	100,0	20,0	100,0	66,7	62,4	43,9	100,0	83,8	90,1	6,2	62,5	84,9	50,0
PORVENIR	41,9	100,0	66,7	N.A.	42,9	N.A.	100,0	66,7	38,5	100,0	81,8	26,9	63,6	N.A.	100,0	N.A.	11,1	84,6	40,0	100,0	40,0	100,0	45,0	100,0	100,0	100,0
BEJUCO	19,1	75,0	77,8	100,0	60,0	100,0	75,0	23,3	43,2	75,0	45,5	4,4	26,3	100,0	60,0	100,0	52,9	38,9	15,6	71,4	61,9	64,7	6,5	29,0	25,0	6,7
CANTÓN: LA CRUZ	**25,1**	**69,9**	**35,0**	**65,0**	**40,5**	**86,7**	**62,5**	**28,1**	**51,9**	**75,5**	**61,7**	**10,8**	**31,8**	**71,4**	**89,5**	**100,0**	**54,2**	**29,9**	**18,9**	**84,6**	**81,8**	**64,5**	**13,1**	**70,2**	**73,0**	**79,3**
LA CRUZ	22,3	65,7	40,3	63,6	37,5	100,0	66,7	26,9	37,9	68,0	65,5	8,2	26,9	83,3	85,7	100,0	48,5	28,2	18,5	75,0	91,5	62,8	10,5	64,7	78,6	100,0
SANTA CECILIA	32,6	75,2	21,2	83,3	47,4	100,0	60,0	27,5	73,3	63,6	52,4	18,0	55,1	42,9	100,0	100,0	100,0	34,3	19,1	100,0	68,0	65,3	22,4	100,0	100,0	55,6
LA GARITA	24,8	75,8	80,0	20,0	0,0	33,3	N.A.	42,9	33,3	100,0	20,0	8,5	40,7	100,0	100,0	N.A.	20,0	23,4	22,2	100,0	71,4	42,9	28,7	N.A.	33,3	N.A.
SANTA ELENA	21,4	40,0	42,9	100,0	60,0	100,0	N.A.	37,5	100,0	100,0	71,4	12,8	39,1	100,0	N.A.	100,0	100,0	24,5	20,0	100,0	77,8	100,0	3,2	60,0	N.A.	50,0
CANTÓN: HOJANCHA	**21,4**	**62,5**	**41,9**	**69,2**	**33,3**	**55,6**	**25,0**	**25,8**	**30,8**	**76,2**	**61,9**	**10,3**	**33,1**	**76,5**	**60,0**	**100,0**	**27,6**	**31,6**	**16,6**	**73,3**	**52,3**	**58,3**	**15,6**	**40,0**	50,0	**69,2**
HOJANCHA	20,0	63,6	34,5	60,0	30,8	50,0	28,8	30,7	21,8	78,9	71,4	9,0	38,5	50,0	50,0	100,0	26,8	25,2	14,5	42,9	39,4	50,0	17,3	45,5	42,9	81,8
MONTE ROMO	42,0	100,0	100,0	100,0	27,3	N.A.	33,3	65,2	100,0	N.A.	0,0	39,5	36,6	100,0	N.A.	100,0	N.A.	64,4	36,5	100,0	60,0	100,0	34,2	100,0	100,0	33,3
PUERTO CARRILLO	17,8	60,0	46,7	71,4	50,0	100,0	17,6	10,1	50,0	100,0	57,6	5,0	16,7	77,8	100,0	N.A.	11,1	26,9	15,1	100,0	58,3	81,8	5,3	40,0	75,0	60,0
HUACAS	22,0	60,0	42,9	N.A.	100,0	33,3	11,1	11,1	33,3	100,0	50,0	12,0	14,3	100,0	100,0	N.A.	100,0	57,9	22,7	100,0	58,8	100,0	16,3	N.A.	100,0	100,0
MATAMBÚ	16,7	60,0	42,9	100,0	25,0	100,0	100,0	6,7	50,0	68,4	100,0	4,8	69,2	N.A.	33,3	100,0	42,9	41,3	17,1	N.A.	33,3	27,3	3,3	14,3	100,0	N.A.
PROVINCIA: PUNTARENAS	**24,4**	**40,2**	**66,2**	**81,7**	**40,6**	**68,5**	**49,0**	**14,6**	**37,2**	**69,8**	**59,5**	**10,2**	**24,7**	**81,3**	**65,7**	**74,5**	**71,1**	**21,6**	**18,6**	**70,5**	**64,0**	**69,9**	**13,8**	**43,3**	**60,7**	**51,6**
CANTÓN: PUNTARENAS	**23,9**	**40,7**	**77,1**	**48,6**	**45,8**	**68,3**	**61,8**	**12,0**	**43,9**	**73,5**	**67,5**	**9,6**	**20,1**	**84,6**	**70,5**	**72,0**	**82,6**	**21,5**	**19,9**	**74,5**	**45,3**	**70,3**	**10,4**	**45,6**	**58,4**	**47,9**
PUNTARENAS	34,6	42,9	59,7	40,0	20,5	52,9	29,4	15,6	48,9	94,3	64,4	16,2	28,1	69,2	76,0	78,1	91,2	28,3	33,0	100,0	41,8	77,7	18,4	55,0	47,4	46,7
PITAHAYA	18,6	50,0	77,8	66,7	50,0	N.A.	33,3	18,9	100,0	0,0	33,3	7,4	13,0	50,0	100,0	100,0	100,0	23,8	24,6	100,0	100,0	80,0	16,7	20,0	0,0	50,0
CHOMES	21,0	54,5	64,0	63,6	23,3	60,0	45,5	14,3	41,7	50,0	46,7	9,7	29,2	92,3	60,0	55,8	56,3	21,5	13,9	100,0	45,5	68,0	15,8	33,3	36,4	45,5
LEPANTO	17,8	37,3	73,5	64,7	63,0	100,0	73,8	10,2	32,2	63,8	40,8	7,9	22,2	89,5	68,4	85,4	74,7	16,4	12,4	76,5	46,2	74,4	5,6	69,2	62,2	57,9
PAQUERA	17,4	55,6	88,7	100,0	68,3	71,4	55,6	16,6	48,6	71,4	66,7	9,4	30,4	100,0	71,4	45,5	67,3	9,1	10,4	100,0	40,5	55,1	10,7	69,2	75,0	46,7
MANZANILLO	25,5	71,4	69,5	100,0	56,0	69,2	33,3	27,0	38,5	55,6	63,6	6,5	40,0	80,0	100,0	66,7	57,1	27,3	10,5	50,0	51,7	66,0	19,6	60,0	100,0	57,1
GUACIMAL	17,1	66,7	100,0	100,0	15,4	33,3	33,3	9,8	60,0	33,3	100,0	9,4	0,0	100,0	100,0	100,0	25,0	25,9	6,1	100,0	60,0	75,0	14,3	60,0	50,0	100,0
BARRANCA	24,1	36,6	77,7	42,1	51,0	74,2	67,7	12,8	48,6	70,7	78,3	8,1	15,8	78,0	61,5	71,8	82,9	23,6	19,2	76,0	38,2	72,9	4,3	41,5	57,7	49,3
MONTE VERDE	14,6	30,4	52,8	66,7	85,4	60,0	50,0	8,5	50,0	80,0	100,0	5,9	15,8	50,0	87,5	33,3	37,1	6,6	6,9	100,0	48,7	55,6	12,1	50,0	42,9	22,6
ISLA DEL COCO	33,3	N.A.	N.A.	N.A.	N.A.	100,0	N.A.	0,0	N.A.	N.A.	N.A.	100,0	N.A.	N.A.	N.A.	N.A.	N.A.	N.A.	N.A.	N.A.	N.A.	N.A.	0,0	N.A.	N.A.	N.A.
COBANO	12,9	51,5	63,3	61,5	33,3	66,7	60,0	5,6	24,4	61,3	30,4	4,9	13,1	100,0	45,5	45,5	49,3	9,7	13,4	66,7	54,5	72,7	7,7	58,3	75,0	50,0
CHACARITA	29,5	41,0	71,6	45,3	42,7	53,8	45,5	14,0	51,6	76,7	68,6	10,5	18,5	93,1	69,2	91,8	84,7	31,3	24,6	80,0	39,5	65,2	12,6	39,1	60,0	79,3
CHIRA	22,1	50,0	52,9	100,0	50,0	100,0	100,0	26,9	100,0	100,0	71,4	11,9	100,0	100,0	0,0	N.A.	100,0	13,3	10,5	100,0	52,9	86,1	18,9	N.A.	100,0	N.A.
ACAPULCO	18,4	33,3	88,5	100,0	46,7	N.A.	N.A.	11,6	50,0	33,3	60,0	8,7	66,7	100,0	100,0	0,0	100,0	14,1	12,8	100,0	50,0	63,6	11,6	100,0	100,0	20,0
EL ROBLE	26,8	31,6	86,9	34,1	22,2	64,7	55,6	8,3	37,9	81,8	73,1	13,1	18,9	90,2	83,3	71,1	81,4	24,1	26,7	50,0	53,3	65,7	8,1	34,3	60,0	44,2
ARANCIBIA	27,4	100,0	85,7	100,0	27,3	100,0	100,0	55,6	100,0	100,0	100,0	5,2	66,7	100,0	100,0	N.A.	100,0	60,0	41,3	N.A.	100,0	100,0	28,8	N.A.	33,3	23,1
CANTÓN: ESPARZA	**14,7**	**32,3**	**57,0**	**54,4**	**24,7**	**67,7**	**35,1**	**9,4**	**38,9**	**86,2**	**67,4**	**4,0**	**17,0**	**77,5**	**62,6**	**84,6**	**74,7**	**12,4**	**12,7**	**57,9**	**32,4**	**78,7**	**5,3**	**33,3**	**60,6**	**51,6**
ESPÍRITU SANTO	14,4	38,9	58,1	45,7	21,7	68,4	33,3	9,1	35,1	87,0	71,7	3,9	14,3	74,5	57,5	78,7	78,1	12,4	12,3	45,5	28,5	76,3	3,6	33,3	60,0	37,8
SAN JUAN GRANDE	14,2	29,4	45,1	46,2	35,1	100,0	42,9	9,3	41,2	83,3	50,0	2,9	18,4	100,0	87,5	100,0	66,7	12,9	12,7	100,0	41,9	89,7	3,9	21,2	100,0	100,0
MACACONA	15,3	19,0	55,6	61,9	27,3	60,0	50,0	8,2	50,0	75,0	47,1	4,4	20,9	75,0	73,3	85,7	67,2	12,3	12,5	60,0	31,7	82,9	5,4	27,3	100,0	55,6
SAN RAFAEL	13,4	40,0	45,5	100,0	15,8	N.A.	14,3	9,2	28,6	33,3	80,0	4,5	43,9	66,7	60,0	N.A.	60,0	7,4	12,9	N.A.	33,3	61,9	8,0	25,0	0,0	84,6
SAN JERÓNIMO	17,3	100,0	77,8	100,0	38,5	33,3	33,3	23,4	50,0	100,0	100,0	3,5	18,9	N.A.	100,0	N.A.	100,0	13,6	13,8	N.A.	60,0	60,0	17,6	100,0	100,0	100,0
CALDERA	17,2	0,0	85,7	63,6	69,2	100,0	100,0	13,8	50,0	100,0	77,8	5,9	17,6	100,0	60,0	100,0	60,0	14,1	15,6	100,0	25,0	93,8	10,7	80,0	14,3	66,7
CANTÓN: BUENOS AIRES	**26,1**	**43,6**	**47,3**	**69,5**	**32,9**	**60,0**	**29,8**	**17,4**	**35,3**	**55,4**	**46,9**	**15,6**	**27,7**	**85,5**	**52,6**	**75,4**	**48,1**	**31,8**	**15,0**	**67,3**	**48,1**	**65,7**	**17,1**	**55,6**	**56,3**	**61,3**
BUENOS AIRES	21,6	44,6	37,6	70,3	35,3	50,0	38,3	13,3	35,5	81,4	43,2	13,0	18,3	82,8	60,9	72,2	31,8	25,1	11,7	74,2	44,0	61,8	11,8	62,7	45,5	47,9
VOLCÁN	28,0	20,0	50,0	53,8	30,8	71,4	23,1	13,1	24,1	83,3	42,9	11,1	14,7	100,0	53,8	100,0	95,8	39,8	15,1	100,0	44,4	78,2	16,5	30,0	50,0	45,5
POTRERO GRANDE	30,0	66,7	61,7	71,6	42,9	53,8	60,0	15,8	33,3	52,9	42,9	10,9	43,1	78,6	33,3	66,7	52,9	37,6	14,0	81,8	58,5	73,9	14,7	45,5	75,0	42,9
BORUCA	41,5	14,3	70,0	81,8	100,0	33,3	100,0	28,2	53,8	100,0	40,0	25,9	56,3	91,0	71,4	100,0	55,6	50,9	28,3	29,4	58,8	58,0	40,5	53,8	80,0	78,8
PILAS	34,5	33,3	38,5	55,6	38,1	100,0	40,0	51,5	100,0	17,9	100,0	21,4	69,2	100,0	100,0	100,0	100,0	45,3	40,2	N.A.	38,5	64,3	28,9	100,0	100,0	100,0
COLINAS	34,3	100,0	63,6	33,3	25,0	100,0	0,0	25,0	20,0	40,0	100,0	25,1	57,1	87,9	50,0	100,0	100,0	57,0	28,2	100,0	71,4	50,0	16,0	100,0	100,0	100,0

CUADRO 6.5 COSTA RICA: PORCENTAJE DE VOTANTES QUE CAMBIARON DE PARTIDO ENTRE PRESIDENCIA Y DIPUTACIONES [1/]
POR PARTIDO, SEGÚN PROVINCIA, CANTÓN Y DISTRITO ADMINISTRATIVO, ELECCIONES 6 DE FEBRERO 2022

PROVINCIA, CANTÓN Y DISTRITO ADMINISTRATIVO	TOTAL	ACCESIBILIDAD SIN EXCLUSIÓN	ACCIÓN CIUDADANA	ALIANZA DEMÓCRATA CRISTIANA	COSTA RICA JUSTA	DE LOS TRABAJADORES	ENCUENTRO NACIONAL	FRENTE AMPLIO	FUERZA NACIONAL	INTEGRACIÓN NACIONAL	JUSTICIA SOCIAL COSTARRICENSE	LIBERACIÓN NACIONAL	LIBERAL PROGRESISTA	MOVIMIENTO LIBERTARIO	MOVIMIENTO SOCIAL DEMÓCRATA COSTARRICENSE	NUESTRO PUEBLO	NUEVA GENERACIÓN	NUEVA REPÚBLICA	PROGRESO SOCIAL DEMOCRÁTICO	PUEBLO UNIDO	REPUBLICANO SOCIAL CRISTIANO	RESTAURACIÓN NACIONAL	UNIDAD SOCIAL CRISTIANA	UNIDOS PODEMOS	UNIÓN COSTARRICENSE DEMOCRÁTICA	UNIÓN LIBERAL
CHÁNGUENA	37,4	100,0	77,8	73,3	13,8	100,0	13,9	42,9	42,9	100,0	100,0	31,5	55,6	N.A.	14,3	100,0	40,0	52,9	47,1	33,3	38,5	34,7	30,6	71,4	75,0	71,4
BIOLLEY	21,4	66,7	22,2	71,4	36,4	100,0	33,3	26,5	16,7	14,3	41,2	13,1	44,4	71,4	55,6	33,3	0,0	32,7	15,9	33,3	42,9	37,5	15,8	33,3	42,9	33,3
BRUNKA	24,2	23,1	36,8	68,4	20,0	71,4	20,0	16,5	41,2	60,0	27,3	12,7	31,9	100,0	50,0	100,0	65,7	28,0	16,6	50,0	76,0	87,5	13,4	69,2	100,0	63,6
CANTÓN: MONTES DE ORO	**23,7**	**56,3**	**85,1**	**66,7**	**35,2**	**100,0**	**35,7**	**17,4**	**57,4**	**86,7**	**61,1**	**15,9**	**31,1**	**83,3**	**52,4**	**60,7**	**66,1**	**11,6**	**13,8**	**100,0**	**34,5**	**66,7**	**7,6**	**35,1**	**77,8**	**32,1**
MIRAMAR	24,6	57,9	83,5	57,9	32,4	100,0	45,5	16,6	67,7	90,5	63,6	17,3	31,5	81,0	41,2	66,7	68,0	9,6	16,1	100,0	33,3	73,1	8,1	33,3	66,7	28,6
LA UNIÓN	19,1	100,0	94,8	100,0	15,8	N.A.	33,3	20,0	100,0	100,0	33,3	4,4	25,7	100,0	100,0	N.A.	33,3	10,8	21,7	100,0	100,0	77,8	10,8	50,0	N.A.	42,9
SAN ISIDRO	23,2	45,5	87,8	100,0	61,9	100,0	27,3	20,3	28,6	75,0	63,6	18,6	31,8	81,8	100,0	56,3	70,6	17,3	4,6	N.A.	23,8	46,2	5,3	33,3	100,0	33,3
CANTÓN: OSA	**30,1**	**44,1**	**46,3**	**58,0**	**34,3**	**68,0**	**40,0**	**21,8**	**30,8**	**66,2**	**57,1**	**9,7**	**33,5**	**69,1**	**63,3**	**72,0**	**23,4**	**29,4**	**20,2**	**74,2**	**82,1**	**51,6**	**12,0**	**52,5**	**56,1**	**45,0**
PUERTO CORTÉS	28,0	53,8	62,5	67,7	30,3	33,3	75,0	18,7	30,4	69,2	71,4	6,7	34,6	57,1	44,4	69,2	29,7	24,8	26,9	81,8	87,0	62,6	10,8	51,5	65,2	24,1
PALMAR	40,4	50,0	40,0	64,0	40,8	63,6	36,6	33,8	40,9	58,6	40,0	15,3	44,8	73,6	68,4	40,0	17,2	41,5	32,5	60,0	80,8	39,8	15,0	66,7	37,9	54,2
SIERPE	33,2	33,3	46,2	100,0	30,0	100,0	33,3	29,4	14,3	100,0	50,0	12,9	42,9	100,0	100,0	100,0	17,6	35,4	19,0	100,0	80,9	60,0	5,7	100,0	100,0	20,0
BAHÍA BALLENA	15,0	28,0	63,6	45,9	23,1	100,0	33,3	9,9	52,9	50,0	71,4	4,8	17,0	100,0	75,0	88,9	26,7	15,4	4,8	100,0	76,9	58,1	11,8	53,8	42,9	61,5
PIEDRAS BLANCAS	25,6	28,6	28,3	52,0	37,5	100,0	71,4	22,2	22,2	100,0	100,0	8,6	33,3	55,6	100,0	100,0	33,3	22,3	13,9	50,0	84,0	60,0	11,0	29,0	80,0	33,3
BAHÍA DRAKE	22,5	100,0	77,8	11,1	50,0	100,0	35,4	14,9	20,0	66,7	33,3	10,4	21,7	100,0	20,0	0,0	23,1	28,3	7,7	N.A.	62,8	35,1	12,9	42,9	100,0	45,5
CANTÓN: QUEPOS	**32,3**	**44,8**	**41,3**	**67,1**	**54,4**	**68,8**	**47,4**	**28,5**	**38,4**	**69,4**	**48,9**	**12,2**	**38,6**	**81,8**	**72,4**	**75,0**	**55,9**	**32,3**	**27,4**	**70,0**	**45,3**	**71,3**	**36,8**	**59,4**	**42,6**	**57,9**
QUEPOS	34,0	44,7	45,0	62,7	57,3	80,0	39,5	29,8	37,7	70,0	60,0	14,3	41,3	79,3	86,7	70,0	56,0	32,2	27,9	57,1	49,2	70,7	38,9	48,0	53,3	55,6
SAVEGRE	23,9	41,7	28,0	88,2	45,5	0,0	75,0	23,6	20,0	60,0	30,4	7,1	37,0	75,0	50,0	100,0	41,7	27,0	20,2	100,0	50,0	66,7	30,9	75,0	21,1	66,7
NARANJITO	32,1	50,0	35,7	55,6	48,8	60,0	66,7	26,4	52,6	69,2	42,9	10,0	22,9	100,0	60,0	100,0	60,6	37,2	31,9	100,0	29,4	76,7	32,2	100,0	60,0	60,0
CANTÓN: GOLFITO	**21,5**	**34,4**	**38,1**	**66,9**	**41,1**	**70,0**	**52,5**	**9,5**	**31,0**	**68,4**	**43,2**	**8,4**	**27,5**	**72,5**	**62,7**	**81,8**	**41,5**	**17,5**	**14,9**	**65,9**	**63,1**	**78,0**	**9,3**	**46,8**	**59,6**	**57,1**
GOLFITO	18,3	32,3	40,8	74,7	41,2	80,0	52,0	5,4	31,3	83,3	36,8	8,0	23,3	85,7	58,3	75,5	36,4	18,5	11,5	42,9	75,4	73,3	6,0	36,8	58,3	53,3
PUERTO JIMÉNEZ	31,7	33,3	34,8	55,6	17,9	100,0	53,6	10,1	56,9	77,8	51,5	10,7	24,2	69,2	44,4	70,0	52,9	35,8	21,4	71,4	57,2	76,1	14,2	53,3	62,5	57,1
GUAYCARÁ	19,6	29,2	37,1	66,4	51,6	38,5	67,0	10,8	21,5	60,5	51,2	6,3	34,5	68,0	73,9	91,7	36,2	15,6	11,8	62,5	57,1	90,0	9,1	46,3	54,3	70,7
PAVÓN	17,7	60,0	39,5	60,0	45,2	66,7	17,1	14,1	39,0	68,0	33,3	12,6	30,8	73,3	80,0	69,2	60,0	7,1	19,9	81,8	48,4	54,7	15,6	61,5	69,2	40,7
CANTÓN: COTO BRUS	**37,6**	**48,7**	**44,5**	**91,4**	**44,8**	**76,2**	**38,8**	**22,4**	**45,5**	**71,7**	**40,2**	**16,3**	**41,9**	**79,3**	**66,9**	**73,3**	**39,1**	**32,2**	**33,3**	**75,0**	**47,1**	**59,3**	**18,3**	**38,3**	**70,1**	**56,2**
SAN VITO	41,9	45,0	51,7	93,0	47,4	66,7	48,7	22,0	45,7	61,5	41,2	21,5	39,1	88,6	65,2	66,7	20,7	34,3	38,5	66,7	42,9	70,8	21,1	30,8	63,8	54,5
SABALITO	42,6	58,6	37,0	89,0	44,6	100,0	28,0	19,0	52,9	72,4	45,5	19,2	48,2	64,7	100,0	71,4	36,4	42,0	35,4	66,7	54,8	69,1	21,4	56,5	85,7	37,5
AGUA BUENA	32,8	42,1	53,8	94,3	42,3	100,0	55,6	26,2	42,1	71,4	24,2	12,7	47,0	69,2	60,9	76,5	54,5	22,5	25,9	66,7	60,0	66,7	21,7	38,9	45,9	42,9
LIMONCITO	30,4	63,6	12,8	90,2	63,6	71,4	20,0	23,4	46,7	100,0	71,4	12,1	31,6	100,0	63,6	80,0	53,8	22,5	26,9	100,0	48,7	31,7	17,6	50,0	81,6	71,4
PITTIER	29,2	55,6	44,4	91,6	40,0	100,0	100,0	40,7	55,6	20,0	66,7	3,7	31,3	100,0	100,0	100,0	100,0	33,0	30,8	N.A.	57,9	78,6	2,1	100,0	27,3	66,7
GUTIÉRREZ BRAUN	32,1	44,8	69,2	89,7	38,5	53,8	27,3	15,7	39,1	100,0	63,6	12,3	36,0	63,6	71,4	50,0	83,3	29,9	28,4	100,0	28,0	66,2	9,4	22,6	60,0	80,6
CANTÓN: PARRITA	**17,5**	**45,5**	**38,6**	**50,0**	**38,3**	**72,7**	**79,2**	**20,3**	**43,8**	**61,4**	**62,5**	**7,6**	**26,2**	**94,7**	**66,7**	**47,1**	**68,8**	**17,3**	**12,0**	**52,9**	**42,2**	**75,0**	**7,6**	**46,7**	**56,0**	**54,9**
PARRITA	17,5	45,5	38,6	50,0	38,3	72,7	79,2	20,3	43,8	61,4	62,5	7,6	26,2	94,7	66,7	47,1	68,8	17,3	12,0	52,9	42,2	75,0	7,6	46,7	56,0	54,9
CANTÓN: CORREDORES	**19,8**	**33,0**	**44,1**	**66,2**	**38,2**	**64,7**	**44,7**	**14,1**	**29,0**	**58,1**	**65,0**	**8,2**	**30,3**	**80,8**	**81,6**	**82,9**	**62,2**	**12,3**	**18,2**	**70,9**	**51,8**	**78,0**	**8,8**	**35,5**	**60,0**	**44,7**
CORREDOR	22,3	31,0	34,7	67,9	34,3	82,6	41,5	14,4	36,1	62,3	61,5	10,5	35,6	77,8	77,1	79,0	68,8	16,0	19,9	73,9	56,4	80,7	8,0	34,5	61,0	48,3
LA CUESTA	18,3	55,6	71,4	92,0	28,0	60,0	50,0	12,3	29,4	55,6	81,0	7,4	24,7	66,7	100,0	68,0	42,9	4,5	21,2	100,0	30,8	86,4	9,8	26,7	100,0	50,0
CANOAS	16,7	46,3	35,5	57,3	39,1	50,0	60,0	12,6	27,1	52,9	55,3	6,9	25,8	100,0	73,9	92,5	65,1	8,3	16,0	86,7	37,8	72,2	9,8	31,8	53,3	41,9
LAUREL	18,6	20,6	63,3	63,9	45,6	45,5	37,3	17,7	19,6	54,5	38,8	5,3	22,2	83,3	89,2	85,2	27,3	13,4	15,7	50,0	66,7	72,6	9,6	48,5	57,1	37,5
CANTÓN: GARABITO	**15,9**	**35,5**	**49,1**	**86,6**	**31,0**	**70,0**	**66,7**	**9,7**	**25,3**	**87,9**	**39,5**	**4,1**	**15,6**	**80,6**	**61,9**	**38,5**	**62,0**	**21,4**	**10,3**	**87,5**	**33,3**	**59,8**	**7,0**	**42,5**	**76,0**	**52,1**
JACÓ	12,7	32,4	53,6	68,3	27,8	73,3	57,1	9,0	22,8	81,8	42,9	3,3	13,4	81,8	50,0	37,8	59,6	18,1	8,4	100,0	27,5	58,7	4,4	39,5	100,0	45,5
TÁRCOLES	21,8	45,5	42,2	91,3	36,4	60,0	100,0	10,9	30,8	100,0	33,3	5,7	22,7	77,8	77,8	42,9	73,9	26,3	13,6	60,0	66,7	62,5	11,1	45,9	60,0	75,0

CUADRO 6.5 COSTA RICA: PORCENTAJE DE VOTANTES QUE CAMBIARON DE PARTIDO ENTRE PRESIDENCIA Y DIPUTACIONES [1/]
POR PARTIDO, SEGÚN PROVINCIA, CANTÓN Y DISTRITO ADMINISTRATIVO, ELECCIONES 6 DE FEBRERO 2022

PROVINCIA, CANTÓN Y DISTRITO ADMINISTRATIVO	TOTAL	ACCESIBILIDAD SIN EXCLUSIÓN	ACCIÓN CIUDADANA	ALIANZA DEMÓCRATA CRISTIANA	COSTA RICA JUSTA	DE LOS TRABAJADORES	ENCUENTRO NACIONAL	FRENTE AMPLIO	FUERZA NACIONAL	INTEGRACIÓN NACIONAL	JUSTICIA SOCIAL COSTARRICENSE	LIBERACIÓN NACIONAL	LIBERAL PROGRESISTA	MOVIMIENTO LIBERTARIO	MOVIMIENTO SOCIAL DEMÓCRATA COSTARRICENSE	NUESTRO PUEBLO	NUEVA GENERACIÓN	NUEVA REPÚBLICA	PROGRESO SOCIAL DEMOCRÁTICO	PUEBLO UNIDO	REPUBLICANO SOCIAL CRISTIANO	RESTAURACIÓN NACIONAL	UNIDAD SOCIAL CRISTIANA	UNIDOS PODEMOS	UNIÓN COSTARRICENSE DEMOCRÁTICA	UNIÓN LIBERAL
PROVINCIA: LIMÓN	**25,9**	**36,1**	**67,0**	**49,6**	**31,6**	**62,9**	**48,4**	**18,6**	**29,6**	**83,6**	**45,9**	**8,5**	**32,7**	**77,6**	**73,8**	**74,6**	**65,5**	**31,1**	**20,1**	**70,5**	**57,7**	**37,7**	**12,9**	**39,8**	**57,3**	**55,0**
CANTÓN: LIMÓN	**24,1**	**28,4**	**52,8**	**60,3**	**28,4**	**63,8**	**45,5**	**21,4**	**32,5**	**74,2**	**33,5**	**6,4**	**32,9**	**84,8**	**71,4**	**65,4**	**47,1**	**31,3**	**20,7**	**72,1**	**43,0**	**26,1**	**8,3**	**39,7**	**48,4**	**55,3**
LIMÓN	23,6	26,3	48,7	58,0	26,3	63,9	50,0	21,1	30,0	74,1	35,9	5,6	33,0	94,2	74,1	58,4	46,6	31,3	22,2	68,5	43,6	22,6	6,7	37,0	44,2	53,4
VALLE LA ESTRELLA	24,7	35,6	66,7	71,5	50,8	66,7	42,2	28,0	20,0	64,4	22,6	7,7	43,4	77,8	58,6	100,0	44,3	29,0	13,7	77,5	37,0	37,6	13,5	49,2	54,8	50,9
RÍO BLANCO	22,6	33,3	51,2	37,5	25,8	60,0	23,1	16,0	64,0	75,5	31,6	6,4	28,2	46,7	47,8	77,8	48,6	30,5	14,2	84,6	31,8	32,3	11,3	53,5	71,4	60,0
MATAMA	28,1	36,2	45,9	56,3	37,4	60,0	42,9	25,6	22,6	87,9	38,9	9,8	25,0	66,7	60,0	100,0	51,4	38,0	22,1	80,0	58,2	35,2	10,6	63,6	49,2	77,8
CANTÓN: POCOCÍ	**29,0**	**29,8**	**73,7**	**50,0**	**34,0**	**62,0**	**48,1**	**21,7**	**26,6**	**86,5**	**46,2**	**9,6**	**34,3**	**71,9**	**76,4**	**77,3**	**73,8**	**32,4**	**21,3**	**68,5**	**65,6**	**45,0**	**20,0**	**40,2**	**61,7**	**54,7**
GUÁPILES	24,1	31,0	81,9	42,5	26,0	71,4	63,0	20,0	18,5	92,1	53,0	4,4	32,9	78,5	86,0	84,5	69,9	26,7	21,3	70,6	52,6	47,8	11,8	24,4	56,2	62,5
JIMÉNEZ	28,0	33,8	80,3	40,2	33,3	76,5	60,0	24,8	25,9	89,4	48,6	11,2	39,9	66,7	88,2	70,4	66,7	33,5	24,8	81,8	43,6	38,9	16,0	25,0	55,6	60,0
RITA	30,1	31,6	60,2	67,7	35,9	70,4	34,5	26,7	27,1	82,6	45,3	12,2	37,2	75,5	69,2	71,0	72,1	30,7	20,1	70,7	66,6	51,8	22,0	31,8	67,6	51,8
ROXANA	36,1	21,1	53,7	64,7	38,7	60,7	60,8	28,0	35,6	85,9	38,8	14,7	33,5	82,6	67,7	64,5	70,5	41,0	22,1	90,5	68,8	29,5	34,9	35,6	73,3	59,4
CARIARI	30,7	31,4	62,5	50,0	43,3	49,6	37,7	18,6	31,0	85,4	44,6	11,6	34,8	68,0	70,4	71,8	76,7	33,5	18,4	60,0	71,7	45,5	23,4	54,1	54,7	43,4
COLORADO	39,0	0,0	72,7	100,0	100,0	100,0	71,4	15,5	45,5	80,0	50,0	13,8	53,8	33,3	100,0	N.A.	78,4	48,6	34,7	100,0	89,3	36,8	24,4	63,6	50,0	51,7
LA COLONIA	28,5	28,0	82,5	51,7	38,2	76,5	46,7	19,1	25,8	90,5	43,2	11,2	29,5	70,0	88,9	61,3	78,1	31,9	24,2	46,7	44,9	47,5	17,1	24,1	81,8	56,5
CANTÓN: SIQUIRRES	**21,7**	**34,4**	**58,0**	**41,0**	**40,4**	**67,9**	**45,9**	**11,9**	**30,4**	**74,3**	**52,1**	**6,0**	**25,3**	**80,6**	**70,7**	**72,0**	**46,1**	**28,7**	**15,0**	**75,0**	**44,0**	**41,4**	**16,6**	**35,7**	**63,4**	**50,9**
SIQUIRRES	20,1	36,5	51,9	33,3	40,3	55,6	32,1	11,5	28,4	68,9	54,7	3,9	24,2	82,6	71,9	69,4	44,6	25,1	15,0	75,5	39,2	42,3	16,8	30,5	54,5	49,6
PACUARITO	24,2	37,3	56,4	54,5	52,0	100,0	52,4	15,1	48,6	81,8	55,6	3,8	29,8	100,0	100,0	87,1	40,0	30,3	14,5	80,0	71,4	47,9	17,8	61,5	80,0	60,0
FLORIDA	17,8	30,4	57,1	25,0	60,0	100,0	71,4	3,9	21,4	60,0	71,4	7,1	11,9	75,0	100,0	25,0	13,0	21,0	23,9	50,0	50,0	84,0	8,7	66,7	100,0	40,0
GERMANIA	22,5	39,1	60,0	16,7	25,0	60,0	100,0	7,9	16,0	100,0	39,1	18,0	18,6	100,0	100,0	55,6	63,6	25,4	13,5	81,8	37,5	36,2	21,0	100,0	71,4	63,6
EL CAIRO	23,5	23,1	74,1	71,4	38,1	63,6	41,7	8,4	45,0	77,1	50,0	5,4	25,7	66,7	60,0	81,8	50,0	35,7	17,2	66,7	41,5	23,2	13,3	14,3	68,4	35,7
LA ALEGRÍA	19,9	31,9	54,1	64,7	41,2	77,8	56,3	15,2	24,4	90,9	34,9	5,4	25,3	65,2	69,2	77,8	60,8	29,8	9,7	100,0	40,7	36,5	15,5	50,0	57,1	63,6
REVENTAZÓN	30,9	33,3	76,9	45,5	42,9	80,0	50,0	18,2	26,2	75,0	44,7	11,0	46,0	100,0	0,0	100,0	100,0	44,3	25,3	77,8	38,5	41,3	26,9	37,5	83,3	66,7
CANTÓN: TALAMANCA	**20,0**	**33,3**	**47,1**	**18,0**	**48,9**	**50,0**	**65,9**	**9,6**	**42,6**	**68,9**	**30,4**	**9,5**	**31,0**	**78,9**	**84,6**	**72,7**	**59,9**	**29,6**	**18,3**	**64,9**	**59,0**	**48,1**	**4,7**	**60,0**	**60,7**	**51,0**
BRATSI	18,8	36,0	46,5	20,8	40,7	66,7	71,4	9,4	29,7	84,0	31,3	7,8	47,4	100,0	80,0	100,0	38,2	24,0	20,7	62,5	61,4	56,0	5,8	81,8	46,4	46,7
SIXAOLA	25,5	60,0	65,2	45,5	50,0	33,3	75,0	12,5	33,3	67,6	33,3	13,3	31,1	60,0	77,8	50,0	82,3	39,0	20,7	88,2	60,0	53,1	5,4	45,5	76,2	35,3
CAHUITA	20,3	18,5	37,5	13,5	51,4	60,0	61,9	8,0	56,3	56,5	39,5	8,4	25,3	78,9	100,0	71,4	57,1	33,9	14,8	63,0	62,7	48,0	5,3	48,7	36,6	63,0
TELIRE	15,4	25,0	50,8	14,6	50,0	42,9	60,0	10,3	54,5	66,7	15,3	10,2	30,8	100,0	80,0	71,4	46,3	24,1	26,9	42,9	50,9	36,2	2,5	66,7	69,2	81,8
CANTÓN: MATINA	**20,8**	**43,9**	**61,5**	**47,8**	**47,4**	**65,2**	**25,8**	**20,1**	**30,9**	**70,5**	**48,4**	**6,0**	**31,7**	**87,5**	**80,4**	**67,4**	**53,9**	**28,3**	**15,3**	**75,4**	**54,2**	**51,1**	**7,6**	**43,1**	**58,4**	**73,7**
MATINA	20,9	66,7	61,4	50,0	73,3	100,0	25,0	35,6	45,5	70,6	41,0	5,6	40,0	75,0	100,0	33,3	40,0	26,9	13,4	50,0	47,8	53,7	7,3	44,4	100,0	65,2
BATÁN	19,7	43,9	64,7	43,3	30,7	73,3	28,6	13,0	29,0	71,4	59,1	6,1	32,6	85,7	60,0	67,6	59,1	25,7	16,4	81,3	52,8	39,1	8,2	41,9	75,8	71,8
CARRANDI	22,8	28,9	57,9	58,3	50,0	33,3	16,7	13,2	23,1	66,7	37,9	6,3	25,9	100,0	84,6	100,0	41,7	33,9	14,0	88,2	59,5	59,3	6,7	45,5	20,0	90,0
CANTÓN: GUÁCIMO	**33,8**	**52,2**	**74,1**	**59,2**	**34,3**	**64,5**	**62,2**	**20,1**	**32,7**	**90,8**	**60,4**	**14,0**	**35,5**	**75,3**	**79,1**	**72,7**	**66,2**	**33,2**	**22,8**	**61,9**	**53,4**	**44,1**	**24,2**	**37,3**	**64,3**	**50,7**
GUÁCIMO	36,3	57,3	78,6	59,0	29,1	77,8	47,4	22,5	33,3	85,4	63,9	18,8	36,6	73,0	85,2	75,0	50,0	33,2	23,6	75,0	49,4	38,5	27,5	36,0	56,9	50,0
MERCEDES	22,9	52,9	63,6	100,0	28,6	100,0	100,0	7,1	60,0	79,7	54,3	0,4	20,8	100,0	100,0	N.A.	33,3	25,5	24,8	100,0	60,0	16,7	12,1	0,0	50,0	55,6
POCORA	35,4	42,6	64,7	55,6	34,2	29,4	63,6	22,4	40,7	95,9	55,0	13,5	37,4	66,7	69,2	73,3	80,0	38,5	21,6	47,8	41,2	47,1	18,2	42,0	56,5	62,5
RÍO JIMÉNEZ	32,1	51,0	69,4	60,0	45,5	75,0	89,5	21,3	31,1	93,8	60,4	10,2	34,8	84,0	80,0	75,0	73,1	33,7	16,2	46,7	53,2	54,2	17,0	39,3	84,6	58,3
DUACARÍ	29,7	34,7	63,0	50,0	35,5	75,0	47,4	12,4	24,2	88,8	46,1	10,5	33,3	66,7	60,0	55,6	44,0	27,4	28,1	100,0	63,4	41,7	34,9	36,8	68,0	37,9

[1/] Sumatoria del valor absoluto de la diferencia de los votos válidos para presidencia y diputaciones como porcentaje del total de votos válidos para presidencia y diputaciones. Para cada Junta Receptora de Votos.

N.A. = No aplica debido a que el partido no recibió votos para presidencia ni diputaciones en el distrito respectivo

Fuente: Tribunal Supremo de Elecciones

MAPA 6.1 COSTA RICA: PORCENTAJE DE VOTANTES QUE CAMBIARON DE PARTIDO ENTRE PRESIDENCIA Y DIPUTACIONES [1/]
SEGÚN DISTRITO ADMINISTRATIVO, ELECCIONES 6 DE FEBRERO 2022

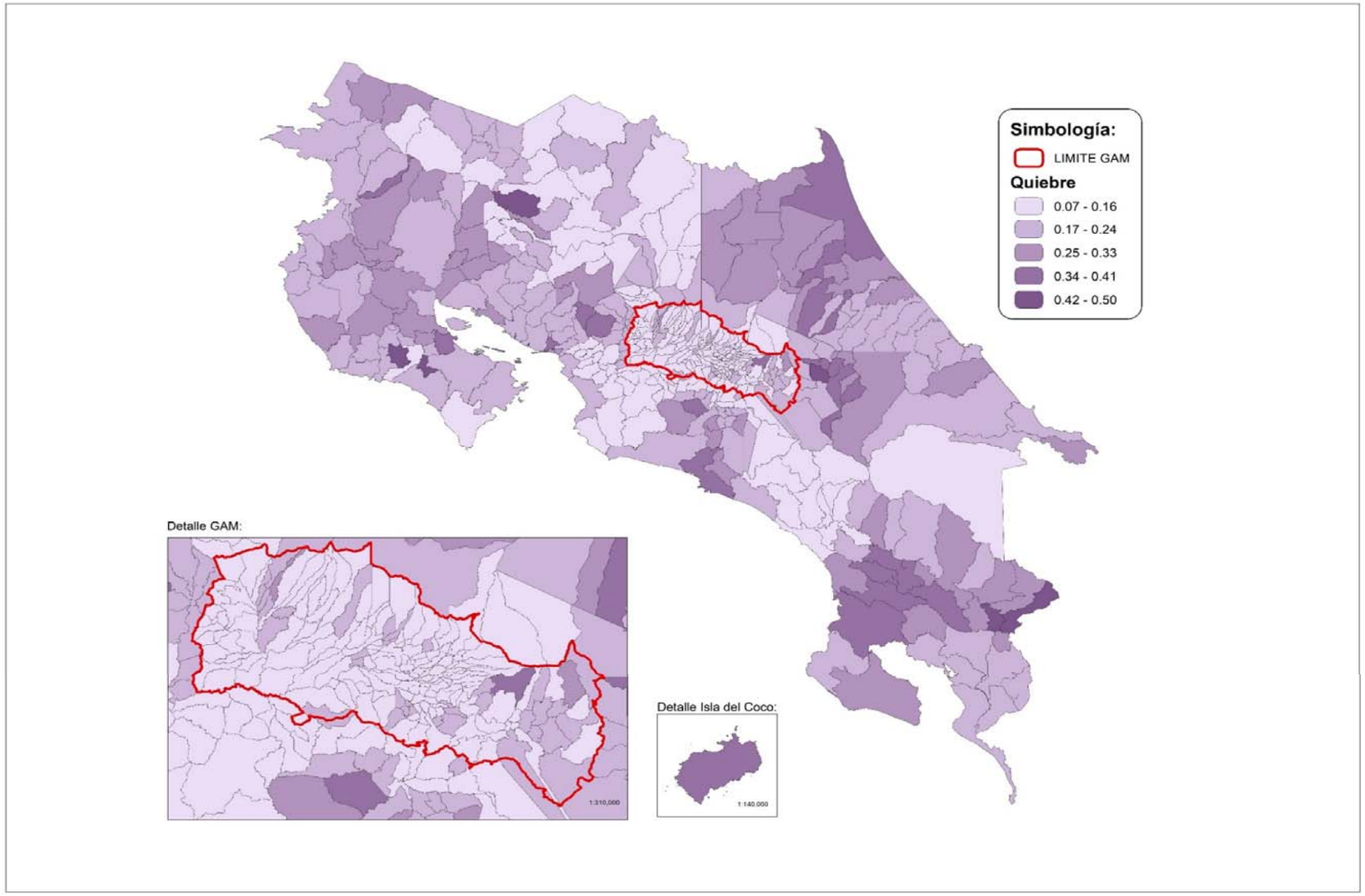

[1/] Valor absoluto de la diferencia de los votos válidos para presidencia y diputacines como porcentaje del total de votos válidos para presidencia y diputaciones. Para cada Junta Receptora de Votos.

Nota: Mapa elaborado con fines ilustrativos por el SIGE-DGRE a partir de coberturas digitales del TSE e IGN. Datum WGS 84, sistema de proyección de coordenadas CRTM05, junio de 2022.

FUENTE: Tribunal Supremo de Elecciones.

MISIÓN

Impartir justicia electoral, organizar y arbitrar procesos electorales transparentes y confiables, capaces por ello de sustentar la convivencia democrática, así como prestar los servicios de registración civil e identificación de los costarricenses.

VISIÓN

Ser un organismo electoral líder de Latinoamérica, tanto por su solvencia técnica como por su capacidad de promover cultura democrática.

Tribunal Supremo de Elecciones
PILAR DE LA DEMOCRACIA

ISBN: 978-9930-521-64-9

Costado Oeste del Parque Nacional. Calle 15, Avenidas 1 y 3.
Central telefónica: 2287-5555 • Apartado: 2163-1000, San José.
www.tse.go.cr